

قرار رئيس مجلس الوزراء

رقم ٣٥٠٤ لسنة ٢٠٢٢

رئيس مجلس الوزراء

بعد الاطلاع على الدستور ؛

وعلى قانون نظام الإدارة المحلية الصادر بالقانون رقم ٤٣ لسنة ١٩٧٩ ولائحته التنفيذية ؛
وعلى القانون رقم ١٠ لسنة ١٩٩٠ بشأن نزع ملكية العقارات للمنفعة العامة
وللائحته التنفيذية ؛

وعلى قرار رئيس الجمهورية رقم ٢٧٩ لسنة ٢٠١٨ بالتفويض فى بعض الاختصاصات ؛
وعلى قرار رئيس مجلس الوزراء رقم ٢٣٦٠ لسنة ٢٠٢٠ بشأن اعتبار مشروع المرحلة الأولى
لمترو أبو قير الذى سيتم تنفيذه فى ذات مسار خط سكك حديد أبو قير / الإسكندرية فى المسافة
من أبو قير شرقاً حتى محطة مصر بمحافظة الإسكندرية من أعمال المنفعة العامة ؛
وعلى قرار رئيس مجلس الوزراء رقم ٣٣٠١ لسنة ٢٠٢١ بشأن إضافة بعض
مسطحات الأراضى والعقارات اللازمة لتنفيذ مشروع المرحلة الأولى لمترو أبو قير
بمحافظة الإسكندرية إلى أعمال المنفعة العامة الصادر بشأنها قرار رئيس مجلس الوزراء
رقم ٢٣٦٠ لسنة ٢٠٢٠ ؛
وبناءً على ما عرضه وزير النقل ؛

قرر :**(المادة الأولى)**

تُستبدل الخرائط المساحية وكشوف الملاك الظاهرين وكروت الوصف المرافقة
لهذا القرار بالخرائط المساحية المرفقة بقرار رئيس مجلس الوزراء رقم ٢٣٦٠ لسنة ٢٠٢٠
المشار إليه .

كما تُستبدل عبارة : "الخرائط المساحية وكشوف الملاك الظاهرين وكروت الوصف"
بعبارة : "الخرائط المساحية" أينما وردت بقرار رئيس مجلس الوزراء رقم ٢٣٦٠ لسنة ٢٠٢٠
المشار إليه .

(المادة الثانية)

يُنشر هذا القرار فى الجريدة الرسمية .

صدر برئاسة مجلس الوزراء فى ٣ ربيع الأول سنة ١٤٤٤ هـ

(الموافق ٢٩ سبتمبر سنة ٢٠٢٢ م) .

رئيس مجلس الوزراء

دكتور / مصطفى كمال مديولى

وزارة النقل

مذكرة إيضاحية

لقرار رئيس مجلس الوزراء

بشأن تعديل قرار رقم ٢٣٦٠ لسنة ٢٠٢٠

والمعدل بالقرار رقم ٣٣٠١ لسنة ٢٠٢١

الصادر لإضفاء صفة النفع العام على مشروع المرحلة الأولى لمترو أبو قير

بتاريخ ٢٠٢٠/١١/١٩ صدر قرار رئيس مجلس الوزراء رقم ٢٣٦٠ لسنة ٢٠٢٠ لإقرار صفة النفع العام على مشروع المرحلة الأولى لمترو أبو قير الذى سيتم تنفيذه فى ذات مسار خط سكة حديد أبو قير - الإسكندرية فى المسافة من أبو قير شرقاً حتى محطة مصر بمحافظة الإسكندرية ، والذى تضمن فى مذكرته الإيضاحية نزع ملكية الأرض المملوكة لشركة النحاس المصرية الواقعة على محور المحمودية بمساحة (٢١٧٥٠٠) متر مربع .

بتاريخ ٢٠٢١/١١/٢٩ صدر قرار رئيس مجلس الوزراء رقم ٣٣٠١ لسنة ٢٠٢١ بإضافة بعض مسطحات الأراضى والعقارات اللازمة إلى أعمال المنفعة العامة الصادر بشأنها قرار رئيس مجلس الوزراء رقم ٢٣٦٠ لسنة ٢٠٢٠

وفى ضوء طلب وزارة قطاع الأعمال العام تعديل قرار رئيس مجلس الوزراء رقم ٢٣٦٠ لسنة ٢٠٢٠ وذلك بتعديل الموقع ، والمساحة الخاص بورشة العمرة الجسيمة التى تقرر عليها صفة النفع العام والتى تمتلكها شركة النحاس المصرية، وذلك بعد تدقيق المساحات، ونقاط الإحداثيات مع استشارى المشروع .

تم عقد اجتماع بمقر هيئة مستشارى مجلس الوزراء بتاريخ ٢٠٢٢/٧/٢٥ بحضور ممثلى وزارات (النقل، التخطيط، المالية، قطاع الأعمال العام)، وممثلى الهيئة المصرية العامة للمساحة ، وتم التوافق بين المختصين بوزارة النقل ، والمختصين بالهيئة المصرية العامة للمساحة لتحديد المساحة الفعلية اللازمة لتنفيذ ورشة العمرة الجسيمة ، ومحطة الضغط العالى ،

ووحدة التحكم المركزى لمشروع المرحلة الأولى لمترو أبو قير بنطاق محافظة الإسكندرية لتكون بإجمالى مساحة (٢٤٠٠٠٠)م^٢ تقريباً منها جزء بمساحة (٢٠١٩٠٠)م^٢ مملوكاً لشركة النحاس المصرية (إحدى شركات قطاع الأعمال العام التابعة للشركة القابضة للصناعات المعدنية) ، وموقعها بعد محطة سيدى جابر فى اتجاه أبو قير قبلى السكة الحديد بدلاً من الأرض الواقعة على محور قناة المحمودية بمساحة (٢١٧٥٠٠)م^٢، وجزء بمساحة (٣٣٦٤٥)م^٢ ملكية خاصة لآخرين يتم نزع ملكيتها للمنفعة العامة طبقاً لأحكام القانون رقم ١٠ لسنة ١٩٩٠ وتعديلاته ، والجزء المتبقى من المساحة الإجمالية مملوك للهيئة القومية لسكك حديد مصر ، ومشروع (٩٤) صناعة ، ومنافع عامة يتم إنهاء تخصيصها ، وتعديل تخصيص بدون مقابل لصالح الهيئة القومية للأنفاق ، وذلك طبقاً لكشوف الملاك الظاهرين وكروت الوصف ، والخرائط المرفقة .

جدير بالذكر أنه سيتم تدبير مبلغ مقداره (٦٥٠) مليون جنيه وفقاً للتأشيرات العامة لموازنة الهيئة القومية للأنفاق للعام المالى ٢٠٢٢/٢٠٢٣ اللازمة للتعويضات التقديرية المبدئية للملاك الظاهرين ، وسوف يتم إيداعها خزانة الجهة المنفذة لهذا القرار خلال ثلاثة أشهر من تاريخ صدوره طبقاً لما تحدده اللجنة المختصة المشكلة بالمادة (٦) من القانون ١٠ لسنة ١٩٩٠ وتعديلاته .

مرفق طيه ما يلى :

- ١- رسم بالتخطيط الإجمالى لمسار المشروع موقع على عدد (١٢) لوحة مساحية معتمدة بمقياس رسم ١:٥٠٠٠
- ٢- عدد (٦) خرائط مساحية معتمدة بمقياس رسم ١:١٠٠٠٠ موقع عليها حدود ورشة المشروع .
- ٣- كشوف الملاك الظاهرين، وكروت الوصف للأراضى والعقارات المطلوب نزع ملكيتها، أو تعديل تخصيصها .

وفى ضوء ما تقدم نتشرف بأن نرفق مشروع تعديل قرار رئيس مجلس الوزراء رقم ٢٣٦٠ لسنة ٢٠٢٠ بإضافة وتعديل موقع بعض المسطحات اللازمة لتنفيذ ورشة العمرة الجسيمة ، ومحطة الضغط العالى ، ووحدة التحكم المركزى ، والمطلوب نزع ملكيتها ، وكذلك إنهاء تخصيص الأراضى ، والمباني المملوكة لجهات حكومية ، وتعديل تخصيصها لصالح الهيئة القومية للأنفاق بدون مقابل ، والاستيلاء بطريق التنفيذ المباشر عليها لتنفيذ مشروع المرحلة الأولى لمترو أبو قير شرقاً حتى محطة مصر بمحافظة الإسكندرية وذلك على النحو الموضح به عليه .

وتفضلوا بقبول فائق الاحترام

وزير النقل

فريق / كامل عبد الهادى الوزير



وزارة الموارد المائية والري
الهيئة المصرية العامة للسياحة
مطلة السياحة بقرى الدلتا
مطوية السياحة بالإسكندرية
مكتب المشروعات

قائمة باسماء الملاك الخاصين لمشروع ٤٤٨ طريق

م	الاسم	المحافظة	رقم الخط	اسم الشارع	المساحة بالمتر المربع	اسم المالك الخاص	ملاحظات
١	سعيد جابر	الإسكندرية	١٤٤١مكرر/١	ترعة المسورة	٢٥٤,٥٦	شارح	مناقع عامة
٢	سعيد جابر	الإسكندرية	٤٤١الف	ترعة المسورة	٩٦,٨٤	شارح	مناقع عامة
٣	سعيد جابر	الإسكندرية	٤٤٠	ترعة المسورة	٥٣٧,١٣	شارح	مناقع عامة
٤	سعيد جابر	الإسكندرية	٤٢٧مكرر/١	ترعة المسورة	١٣٠٩٣,٤٥	مكة حديد	مناقع عامة
٥	سعيد جابر	الإسكندرية	٤٢٣	ترعة المسورة	١١٤٧٠,٠٥	شارح	مناقع عامة
٦	سعيد جابر	الإسكندرية	٤٤٢	٤٤٢	٤٧,٣٥	مكة حديد	مناقع عامة
٧	سعيد جابر	الإسكندرية	٤٤١	٤٤١	١١١,٤	شارح	مناقع عامة
٨	سعيد جابر	الإسكندرية	٤٤٣	٤٤٣	١٨١,١٤	شارح	مناقع عامة
٩	سعيد جابر	الإسكندرية	٤٤١	٤٤١	٢١٧,١٣	شارح	مناقع عامة
١٠	سعيد جابر	الإسكندرية	٤٤١	شارح ٤٤١	١١٠,١	شارح	مناقع عامة
١١	سعيد جابر	الإسكندرية	٤٤٥	٤٤٥	١٩٧,٤٤	شارح	مناقع عامة
١٢	سعيد جابر	الإسكندرية	٤٤٤	٤٤٤	٩٨,٨٢	شارح	مناقع عامة
١٣	سعيد جابر	الإسكندرية	٤٢٧ الف مكرر	٤٤٥	٥٣٢١,٤٤	مشروع ٦٤ مناقع	مناقع عامة



د. مهن كرم لطفى
رئيس قسم التفتيش وزرع الملكية

أ. الحسن صابر
رئيس مكتب المشروعات

٢٠٢٢

وزارة الموارد المائية والري
الهيئة المصرية العامة للسلطة
مصلحة المساحة بقرى الدلتا
مصلحة المساحة بالإسكندرية
مكتب المشروعات

قسط باسماء الملاك القاهريين لمشروع ٤٤٨ شرق

٢	القسم	المحافظة	رقم القار	اسم الشارع	المسطح بالمتر المربع	اسم المالك القاهري	ملاحظات
١٤	سواحي جابر	الإسكندرية	١٢٢ ألف مكرر	ترعة المحموية	٢٣٦٤,٣٤	عائلة جابران والحريث	
١٥	سواحي جابر	الإسكندرية	١٢٣ ألف مكرر	ترعة المحموية	٦٧٦٨	شركة النحاس	
١٦	سواحي جابر	الإسكندرية	١٢٣ و مكرر	ترعة المحموية	٢٣٧٠,٢٦	شركة النحاس	
١٧	سواحي جابر	الإسكندرية	٤٤٤	ترعة المحموية	٤٧٣٣,٧٦	شركة النحاس	
١٨	سواحي جابر	الإسكندرية	١٢٣ ألف مكرر	ترعة المحموية	٩٨٠٩,٢٣	شركة النحاس	
١٩	سواحي جابر	الإسكندرية	١	محدود	٩٣٩٦,٥٧	شركة النحاس	
٢٠	سواحي جابر	الإسكندرية	١٢	محدود	٩٤٠٣,٠٨	شركة النحاس	
٢١	سواحي جابر	الإسكندرية	١٢	محدود	١١١٦٤,٤٩	شركة النحاس	
٢٢	سواحي جابر	الإسكندرية	١٢	محدود	٩١٣	شركة النحاس	
٢٣	سواحي جابر	الإسكندرية	٢٠	محدود	٢٩١٣,٤٢	شركة النحاس	
٢٤	سواحي جابر	الإسكندرية	٢٠ ألف ٢٠٠ ب	محدود	٢٨٤٠,٥٧	شركة النحاس	
٢٥	سواحي جابر	الإسكندرية	١ ب	محدود	٢١٢,٥٥	شركة النحاس	



د/ مهن كرم عطفي
رئيس قسم التفتيش وزرع الملكية

د/ الحسن سنيار
رئيس مكتب المشروعات

بمقتضى
د/ صلاح احمد لطفى
مدير عام مديرية المساحة بقرى الدلتا

وزارة الموارد المائية والري
الهيئة المصرية العامة للمساحة
مصلحة المساحة بقرن الثالث
مديرية المساحة بالإسكندرية
مكتب المشروعات

كشف باسماء الملاك الظاهري لمشروع ٤٤٨ طرق

٢	التابع الاسم	المحافظة	رقم الطار	اسم الشارح	المساحة بالمتر المربع	اسم المالك الظاهري	ملاحظات
٢٦	سيدى جابر	الإسكندرية	١ حـ	مستوفى	٢٠٠٤,٦٦	شركة النحاس	
٢٧	سيدى جابر	الإسكندرية	١٢ حـ	مستوفى	٣٩٣٩,٠٦	شركة النحاس	
٢٨	سيدى جابر	الإسكندرية	٦ الفـ	مستوفى	٤٠٢,٤٦	شركة النحاس	
٢٩	سيدى جابر	الإسكندرية	١٢ الفـ	مستوفى	٣٧٨٤,٢٦	شركة النحاس	
٣٠	سيدى جابر	الإسكندرية	٢٠ الفـ	حجر الثوابية	١٢٤٠٦,٠٧	شركة النحاس	
٣١	سيدى جابر	الإسكندرية	٢ الفـ	حجر الثوابية	٤٣١٧,٠٢	شركة النحاس	
٣٢	سيدى جابر	الإسكندرية	٢٠ الفـ	حجر الثوابية	١٦٠٩,٥٧	شركة النحاس	
٣٣	سيدى جابر	الإسكندرية	١٢ بـ	٤٤٣	٧٧٨٨,٦٤	شركة النحاس	
٣٤	سيدى جابر	الإسكندرية	٣	٤٤٣	٦٠٩,٨٩	شركة النحاس	
٣٥	سيدى جابر	الإسكندرية	٦	٤٤٣	٦٤٠,٦٦	شركة النحاس	
٣٦	سيدى جابر	الإسكندرية	١٢ الفـ	٤٤٣	٦٦٦٤,٩	شركة النحاس	
٣٧	سيدى جابر	الإسكندرية	١٢ ز	٤٤٣	٩٦٢,٦٩	شركة النحاس	

أ/ الحسن صابر
رئيس مكتب المشروعات

جاسم كرم الطه

رئيس قسم التفتيش والتزج المثلية بحد

جاسم محمد قنوح

مدير عام مديرية المساحة بالإسكندرية



وزارة الموارد المائية والري
الهيئة المصرية العامة للمساحة
منطقة المساحة بغرب الدلتا
مديرية المساحة بالإسكندرية
مكتب المشروعات

كشف باسماء الملاك القاهرين لمشروع ٤٤٨ طريق

م	التحيا/ القسم	المحافظة	رقم العقار	اسم الشارع	المساح بالمتر المربع	اسم المالك الظاهري	ملاحظات
٣٨	سيدي جابر	الإسكندرية	١٢ و	٤٤٣	١٦٢٦,٣٦	شركة النحاس	
٣٩	سيدي جابر	الإسكندرية	١٢ حـ	٤٤٣	٢١٠٩,٣٤	شركة النحاس	
٤٠	سيدي جابر	الإسكندرية	٢	٤٤٢	١٠٦,٨٥	شركة النحاس	
٤١	سيدي جابر	الإسكندرية	٢	٤٤١	١٦١,٢٥	شركة النحاس	
٤٢	سيدي جابر	الإسكندرية	١	٤٤٥	١٦٦,٩٢	شركة النحاس	
٤٣	سيدي جابر	الإسكندرية	٧	٤٤٥	٧٤,٨٦	شركة النحاس	
٤٤	سيدي جابر	الإسكندرية	٣	٤٤٥	١٠٠,٣١	شركة النحاس	
٤٥	سيدي جابر	الإسكندرية	٥	٤٤٥	٧٦,٥١	شركة النحاس	
٤٦	سيدي جابر	الإسكندرية	٩	٤٤٥	٩٩,٣٣	شركة النحاس	
٤٧	سيدي جابر	الإسكندرية	٢	٤٤٤	١٠٣,١٥	شركة النحاس	
٤٨	سيدي جابر	الإسكندرية	٥	٤٤٤	١٣٧,٤٦	شركة النحاس	
٤٩	سيدي جابر	الإسكندرية	٧	٤٤٤	٩٦,٩	شركة النحاس	
٥٠	سيدي جابر	الإسكندرية	٣	٤٤٤	٥٣,٣٢	شركة النحاس	

أ/ الحسن صياد
رئيس مكتب المشروعات

م/ سهر كرم لطفى
رئيس قسم التغييرات وتزج الملكية



وزارة الموارد المالية والري
الهيئة المصرية العامة للمساحة
منطقة المساحة بالقرب القناة
مديرية المساحة بالإسكندرية
مكتب المشروعات

تلف بنسباء الملاك القاهرين لمشروع ٤٤٨ طرق

م	القاحل القسم	المحافظة	رقم القتر	اسم الشارع	المسطح بالمتر المربع	اسم المالك القاهري	ملاحظات
٥١	سهي جابر	الإسكندرية	٦	٤٤٤	٨٣,٣٦	شركة النحاس	
٥٢	سهي جابر	الإسكندرية	١	٤٤٤	٥٧,٧٤	شركة النحاس	
٥٣	سهي جابر	الإسكندرية	٨	٤٤٤	١١٣,١٧	شركة النحاس	
٥٤	سهي جابر	الإسكندرية	٤٢٨ ب	ترعة المسوية	٦٦٠,٦٣	شركة النحاس	
٥٥	سهي جابر	الإسكندرية	٤٢٨ ألف	ترعة المسوية	٩٨١,٣٧	شركة النحاس	
٥٦	سهي جابر	الإسكندرية	٤٢٨ مكرز ١/	ترعة المسوية	٢٢٠٠,٠٥	شركة النحاس	
٥٧	سهي جابر	الإسكندرية	١٢٧ مكرز ١/	ترعة المسوية	١٧٣١,٣٤	شركة النحاس	
٥٨	سهي جابر	الإسكندرية	١٢٣ ألف مكرز ١/	ترعة المسوية	٩٢٠,١	شركة النحاس	

أ/ الحسن صابر
رئيس مكتب المشروعات

د/ سهيل عزم لطفى
رئيس قسم التغيرات وزرع الملكية



وزارة الموارد المائية والري
الهيئة المصرية العامة للمساحة
منطقة المساحة بقرب الدلتا
مديرية المساحة بالإسكندرية
مكتب المشروعات

كشف بنسب الملاك الظاهري لمشروع ٤٤٨ طرق

م	التحيز/ القسم	المحافظة	رقم القطر	اسم الشارع	المسطح بالمتر المربع	اسم المالك الظاهري	ملاحظات
٥٩	سيدي جابر	الإسكندرية	١٢٣ ص مكرر	ترعة المحموية	٣٩٨٢,٠٤	شركة النحاس	
٦٠	سيدي جابر	الإسكندرية	١٢٣ مكرر ١/١	ترعة المحموية	١٨٩٠,٥٦	شركة النحاس	
٦١	سيدي جابر	الإسكندرية	١٢٣ مكرر ١/١	ترعة المحموية	١٩٣٥٢,٠٤	شركة النحاس	
٦٢	سيدي جابر	الإسكندرية	١٤٤ الف	ترعة المحموية	٤٠٩٢,٢١	شركة النحاس	
٦٣	سيدي جابر	الإسكندرية	١٢٣ ن مكرر	ترعة المحموية	١٧٤٢٣,٢٣	شركة النحاس	
٦٤	سيدي جابر	الإسكندرية	١٢٣ ط مكرر	ترعة المحموية	١١٤٣٥,٥٩	شركة النحاس	
٦٥	سيدي جابر	الإسكندرية	١٢٣ ح مكرر	ترعة المحموية	٣٧١,٩٥	شركة النحاس	
٦٦	سيدي جابر	الإسكندرية	١٢	مصدقية	٢٦٨٧٥,٠٢	شركة النحاس	

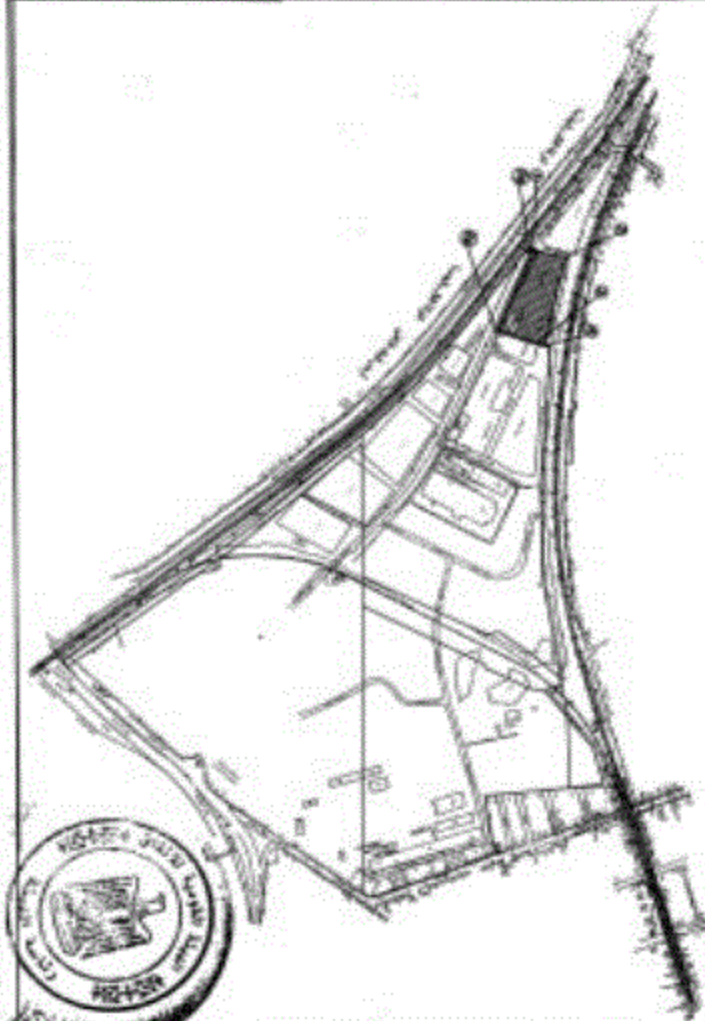
أ/ الحسن مصطفى
مس مكتب المشروعات

د/ سهيل كرم لطفى
رئيس قسم التغييرات وتزج الملكية



يتمتع
د/ صفاء محمد
مدير عام مديرية المساحة بالإسكندرية

شبكة طرق الإسكندرية - البحيرة الأولى
كارت المخطط ٣
مادة المصنف



رقم	وصف	مساحة (م ^٢)
١	مبنى	١٠٠٠
٢	مبنى	١٠٠٠
٣	مبنى	١٠٠٠
٤	مبنى	١٠٠٠
٥	مبنى	١٠٠٠
٦	مبنى	١٠٠٠
٧	مبنى	١٠٠٠
٨	مبنى	١٠٠٠
٩	مبنى	١٠٠٠
١٠	مبنى	١٠٠٠
١١	مبنى	١٠٠٠
١٢	مبنى	١٠٠٠
١٣	مبنى	١٠٠٠
١٤	مبنى	١٠٠٠
١٥	مبنى	١٠٠٠
١٦	مبنى	١٠٠٠
١٧	مبنى	١٠٠٠
١٨	مبنى	١٠٠٠
١٩	مبنى	١٠٠٠
٢٠	مبنى	١٠٠٠

مناطق مسطحة : مسطحة الإسكندرية

الحدود: بعد محطة سيدي جابر في اتجاه الورق على الشبكة الحدودية



الملكيات المتنازع: مركز التريب الطبي التابع لوزارة الصحة

المساحة: ٢٠٨٣٢١,٤٤ م^٢

المرض المترتب: تخصيص الأرض لسبل وبنية الطرق وسبل الـ CCP & HVS

نوع البناء: أرض بها بعض المباني

المرجع الرئيسي عند الأخطاء: عند الأخطاء عند المخططات



نسخة ١



ملاحظات

١- مساحة الأرض ١٠٠٠٠ متر مربع

٢- مساحة البناء ١٠٠٠ متر مربع

٣- مساحة الطرق ١٠٠٠ متر مربع

٤- مساحة المساحات الخضراء ١٠٠٠ متر مربع

٥- مساحة المواقف ١٠٠٠ متر مربع


٦- مساحة الخدمات ١٠٠٠ متر مربع

٧- مساحة الخدمات ١٠٠٠ متر مربع

٨- مساحة الخدمات ١٠٠٠ متر مربع

٩- مساحة الخدمات ١٠٠٠ متر مربع

١٠- مساحة الخدمات ١٠٠٠ متر مربع



٥٢




الهيئة العامة للغذاء والدواء
الهيئة العامة للغذاء والدواء
الهيئة العامة للغذاء والدواء



١	٢	٣	٤
٥	٦	٧	٨
٩	١٠	١١	١٢

الهيئة العامة للغذاء والدواء
الهيئة العامة للغذاء والدواء
الهيئة العامة للغذاء والدواء



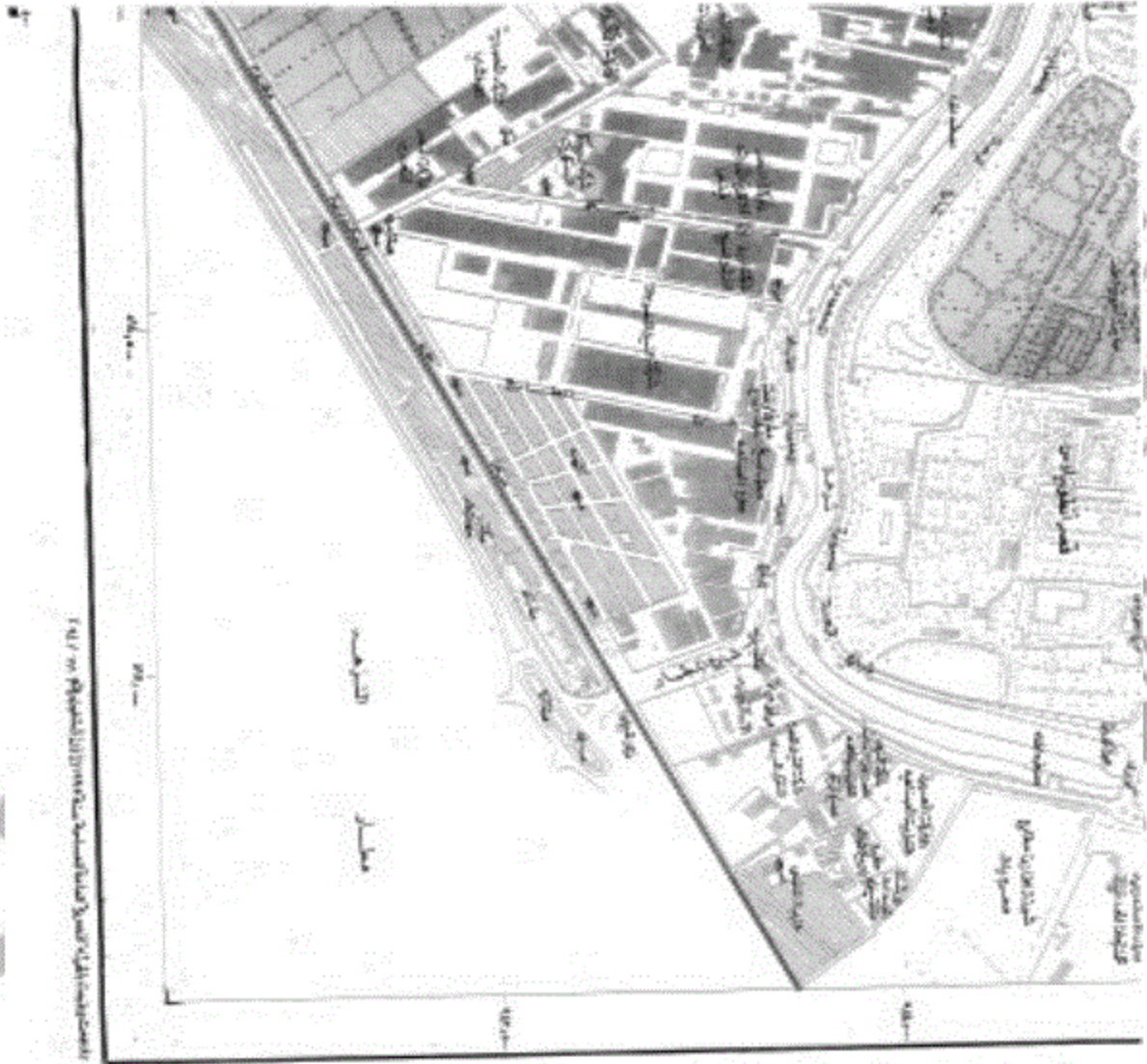




نسخة ٦٩

- تعليمات
- 1- الخطوط السوداء تمثل المخطط المقترح
 - 2- الخطوط الحمراء تمثل المخطط القائم
 - 3- الخطوط الزرقاء تمثل المخطط القديم
 - 4- الخطوط الخضراء تمثل المخطط الجديد
 - 5- الخطوط البنية تمثل المخطط القديم
 - 6- الخطوط الوردية تمثل المخطط القديم
 - 7- الخطوط البنفسجية تمثل المخطط القديم
 - 8- الخطوط الرمادية تمثل المخطط القديم
 - 9- الخطوط البيضاء تمثل المخطط القديم
 - 10- الخطوط السوداء تمثل المخطط المقترح
 - 11- الخطوط الحمراء تمثل المخطط القائم
 - 12- الخطوط الزرقاء تمثل المخطط القديم
 - 13- الخطوط الخضراء تمثل المخطط الجديد
 - 14- الخطوط البنية تمثل المخطط القديم
 - 15- الخطوط الوردية تمثل المخطط القديم
 - 16- الخطوط البنفسجية تمثل المخطط القديم
 - 17- الخطوط الرمادية تمثل المخطط القديم
 - 18- الخطوط البيضاء تمثل المخطط القديم

١٥٠٠



الخريطة التمهيدية لبرنامج تطوير المنطقة الحضرية الواقعة بين تقاطع شارع الملك فيصل مع شارع الملك عبدالعزيز في الرياض

١	٢	٣	٤
٥	٦	٧	٨
٩	١٠	١١	١٢
١٣	١٤	١٥	١٦

- ١- مناطق سكنية
- ٢- مناطق تجارية
- ٣- مناطق صناعية
- ٤- مناطق خدماتية
- ٥- مناطق ترفيهية
- ٦- مناطق تعليمية
- ٧- مناطق صحية
- ٨- مناطق أمنية
- ٩- مناطق بيئية
- ١٠- مناطق مرورية
- ١١- مناطق رياضية
- ١٢- مناطق ثقافية



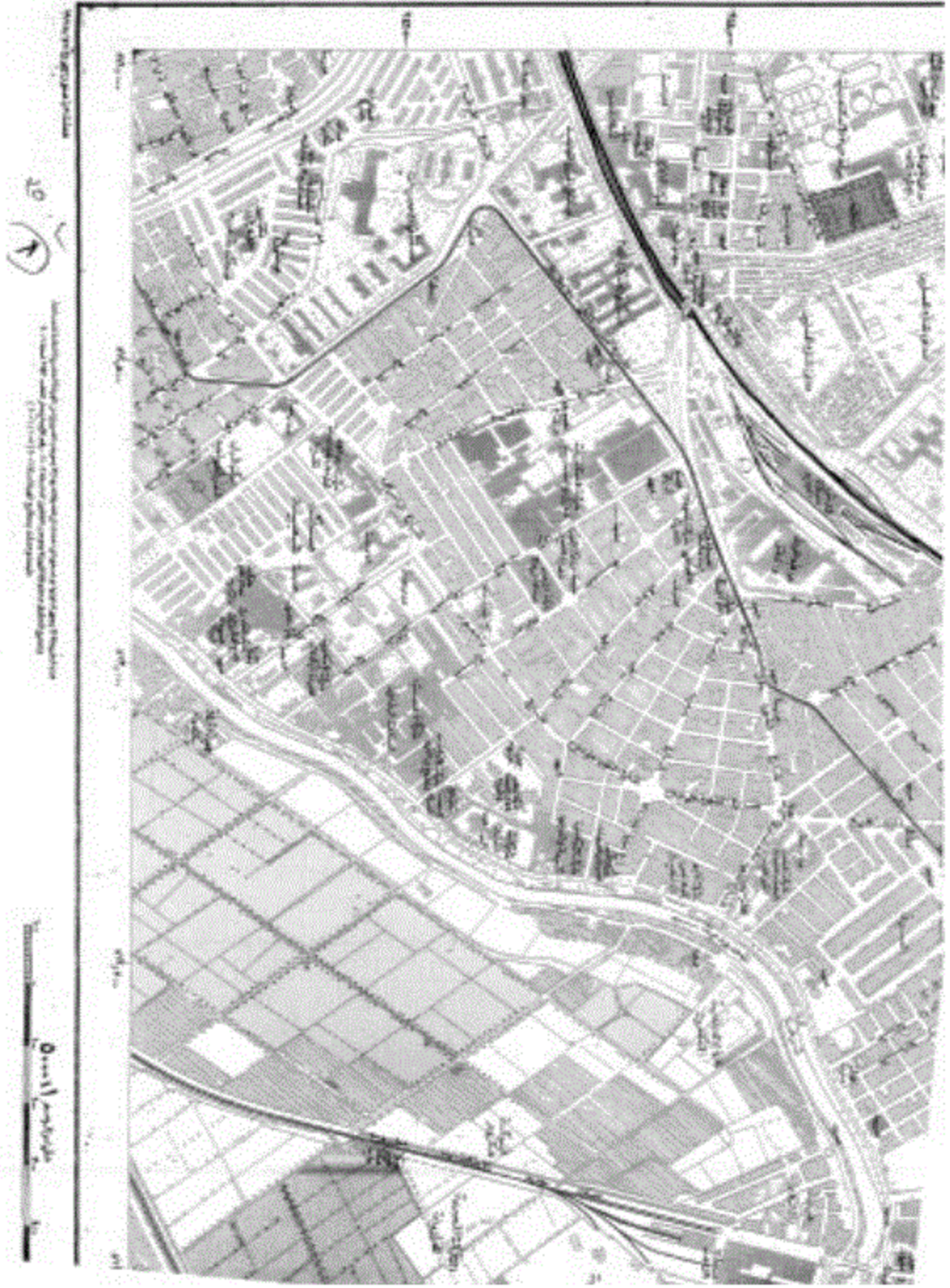


جمهورية مصر العربية

٢٠

ملائكة الأسماء

الجريدة الرسمية



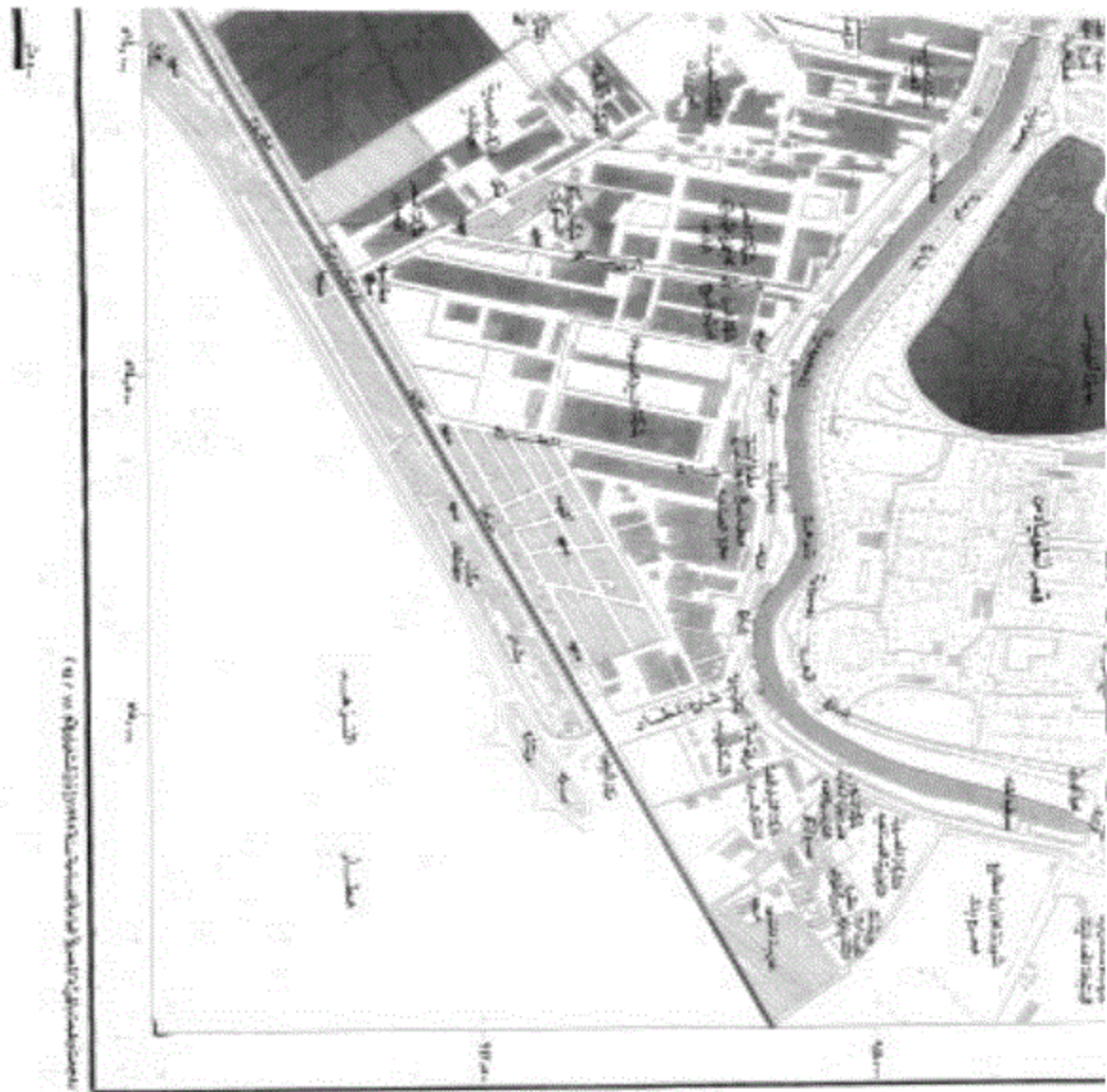


لوحة ٦٩

- تعليمات**
- ١- الخطوط السوداء تمثل الطرق الرئيسية
 - ٢- الخطوط الرمادية تمثل الطرق الفرعية
 - ٣- الخطوط الخضراء تمثل المساحات الخضراء
 - ٤- الخطوط الزرقاء تمثل المساحات المائية
 - ٥- الخطوط البنية تمثل المساحات السكنية
 - ٦- الخطوط الصفراء تمثل المساحات التجارية
 - ٧- الخطوط الوردية تمثل المساحات الصناعية
 - ٨- الخطوط البنفسجية تمثل المساحات الحكومية
 - ٩- الخطوط البرتقالية تمثل المساحات الرياضية
 - ١٠- الخطوط الوردية الفاتحة تمثل المساحات الترفيهية
 - ١١- الخطوط البنية الفاتحة تمثل المساحات الزراعية
 - ١٢- الخطوط الرمادية الفاتحة تمثل المساحات الخدمية
 - ١٣- الخطوط البيضاء تمثل المساحات المفتوحة
 - ١٤- الخطوط السوداء الفاتحة تمثل المساحات المخصصة
 - ١٥- الخطوط الرمادية الداكنة تمثل المساحات المخصصة
 - ١٦- الخطوط البنية الداكنة تمثل المساحات المخصصة
 - ١٧- الخطوط الخضراء الداكنة تمثل المساحات المخصصة
 - ١٨- الخطوط الزرقاء الداكنة تمثل المساحات المخصصة
 - ١٩- الخطوط البنية الداكنة الفاتحة تمثل المساحات المخصصة
 - ٢٠- الخطوط الصفراء الداكنة تمثل المساحات المخصصة
 - ٢١- الخطوط الوردية الداكنة تمثل المساحات المخصصة
 - ٢٢- الخطوط البنفسجية الداكنة تمثل المساحات المخصصة
 - ٢٣- الخطوط البرتقالية الداكنة تمثل المساحات المخصصة
 - ٢٤- الخطوط الوردية الداكنة الفاتحة تمثل المساحات المخصصة
 - ٢٥- الخطوط البنية الداكنة الفاتحة تمثل المساحات المخصصة
 - ٢٦- الخطوط الرمادية الداكنة الفاتحة تمثل المساحات المخصصة
 - ٢٧- الخطوط البيضاء الداكنة تمثل المساحات المخصصة
 - ٢٨- الخطوط الرمادية الفاتحة تمثل المساحات المخصصة
 - ٢٩- الخطوط البنية الفاتحة تمثل المساحات المخصصة
 - ٣٠- الخطوط الخضراء الفاتحة تمثل المساحات المخصصة
 - ٣١- الخطوط الزرقاء الفاتحة تمثل المساحات المخصصة
 - ٣٢- الخطوط البنية الفاتحة الفاتحة تمثل المساحات المخصصة
 - ٣٣- الخطوط الصفراء الفاتحة تمثل المساحات المخصصة
 - ٣٤- الخطوط الوردية الفاتحة تمثل المساحات المخصصة
 - ٣٥- الخطوط البنفسجية الفاتحة تمثل المساحات المخصصة
 - ٣٦- الخطوط البرتقالية الفاتحة تمثل المساحات المخصصة
 - ٣٧- الخطوط الوردية الفاتحة الفاتحة تمثل المساحات المخصصة
 - ٣٨- الخطوط البنية الفاتحة الفاتحة تمثل المساحات المخصصة
 - ٣٩- الخطوط الرمادية الفاتحة الفاتحة تمثل المساحات المخصصة
 - ٤٠- الخطوط البيضاء الفاتحة تمثل المساحات المخصصة

٣٥٤






الخطة المعمارية لمشروع تطوير المنطقة السكنية الواقعة على امتداد شارع الملك فيصل في الرياض

٥,٥	٥,٥	٥,٥
٦,٥	٦,٥	٦,٥
٧,٥	٧,٥	٧,٥

- مناطق المساحات الخضراء
- مناطق الخدمات العامة
- مناطق الخدمات التجارية
- مناطق الخدمات السكنية
- مناطق الخدمات التعليمية
- مناطق الخدمات الصحية
- مناطق الخدمات الرياضية
- مناطق الخدمات الترفيهية
- مناطق الخدمات الثقافية
- مناطق الخدمات الدينية
- مناطق الخدمات الأمنية
- مناطق الخدمات الإدارية
- مناطق الخدمات الإعلامية
- مناطق الخدمات التكنولوجية
- مناطق الخدمات البيئية
- مناطق الخدمات الاجتماعية
- مناطق الخدمات الاقتصادية
- مناطق الخدمات السياسية
- مناطق الخدمات الثقافية
- مناطق الخدمات الدينية
- مناطق الخدمات الأمنية
- مناطق الخدمات الإدارية
- مناطق الخدمات الإعلامية
- مناطق الخدمات التكنولوجية
- مناطق الخدمات البيئية
- مناطق الخدمات الاجتماعية
- مناطق الخدمات الاقتصادية
- مناطق الخدمات السياسية





مستشفى الأميرال المصطفى

٢٠٢٢

ملئيتي الأمانة كذا





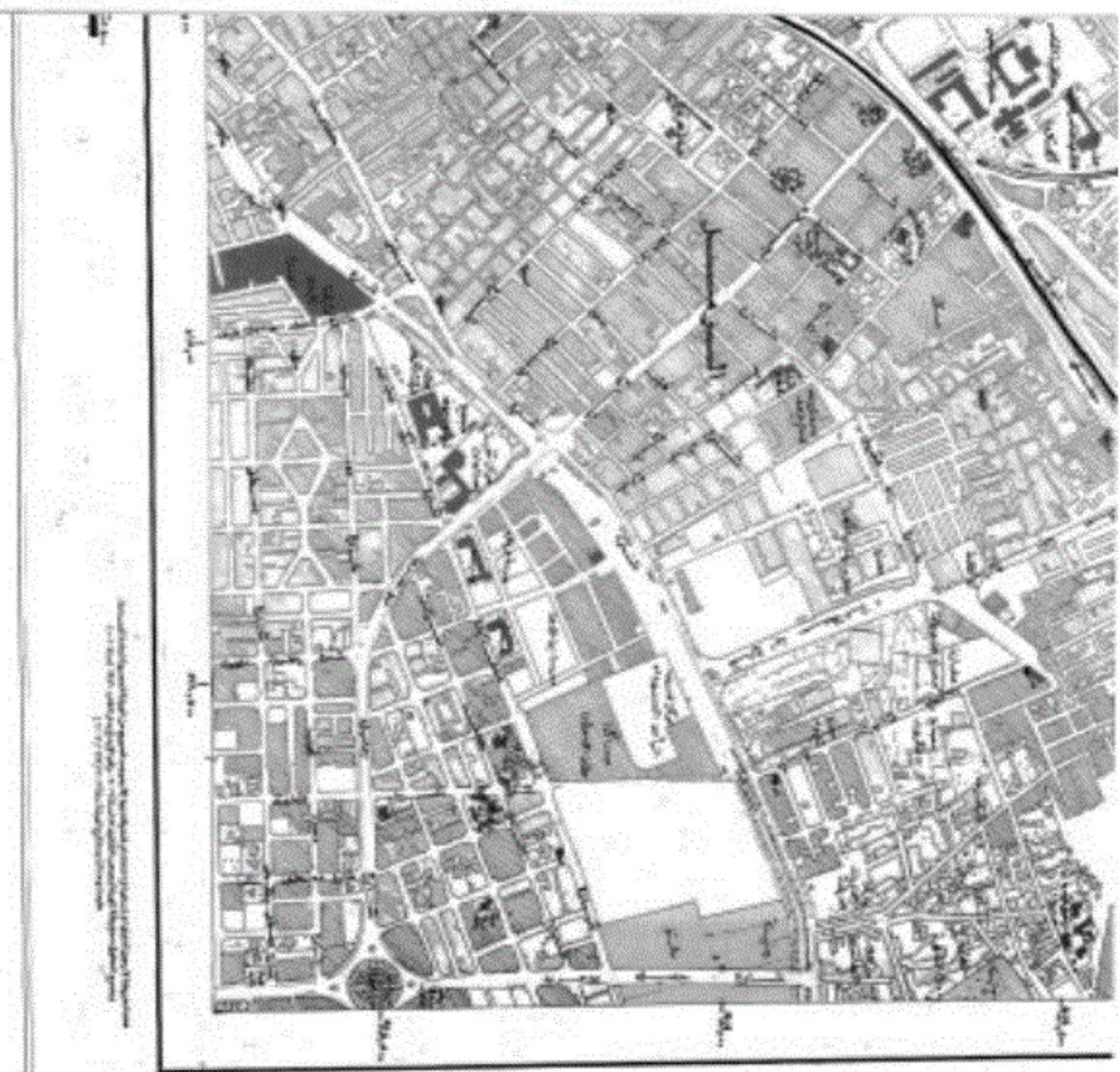
لوحة زما



- تعليمات**
- ١- يهدف هذا المرسوم إلى تنظيم عملية التخطيط العمراني في المدن والقرى.
 - ٢- يهدف هذا المرسوم إلى تنظيم عملية التخطيط العمراني في المدن والقرى.
 - ٣- يهدف هذا المرسوم إلى تنظيم عملية التخطيط العمراني في المدن والقرى.
 - ٤- يهدف هذا المرسوم إلى تنظيم عملية التخطيط العمراني في المدن والقرى.
 - ٥- يهدف هذا المرسوم إلى تنظيم عملية التخطيط العمراني في المدن والقرى.
 - ٦- يهدف هذا المرسوم إلى تنظيم عملية التخطيط العمراني في المدن والقرى.
 - ٧- يهدف هذا المرسوم إلى تنظيم عملية التخطيط العمراني في المدن والقرى.
 - ٨- يهدف هذا المرسوم إلى تنظيم عملية التخطيط العمراني في المدن والقرى.
 - ٩- يهدف هذا المرسوم إلى تنظيم عملية التخطيط العمراني في المدن والقرى.
 - ١٠- يهدف هذا المرسوم إلى تنظيم عملية التخطيط العمراني في المدن والقرى.



٥٠٤ (٥)



المخطط رقم ١٥٥ لسنة ٢٠٢٢
مخطط تقسيم أراضي بلدية الجزائر الجديدة
المنطقة رقم ١٠٠
مخطط تقسيم أراضي بلدية الجزائر الجديدة


الرموز المستخدمة في المخطط

- أرض بلدية
- أرض خاصة
- أرض زراعية
- أرض مملوكة للدولة
- أرض تابعة لقطاع خاص
- أرض تابعة لقطاع عام
- أرض تابعة لقطاع خاص
- أرض تابعة لقطاع عام
- أرض تابعة لقطاع خاص
- أرض تابعة لقطاع عام

1.8	1.2	0.9	0.6
0.4	0.3	0.2	0.1

١٥٥







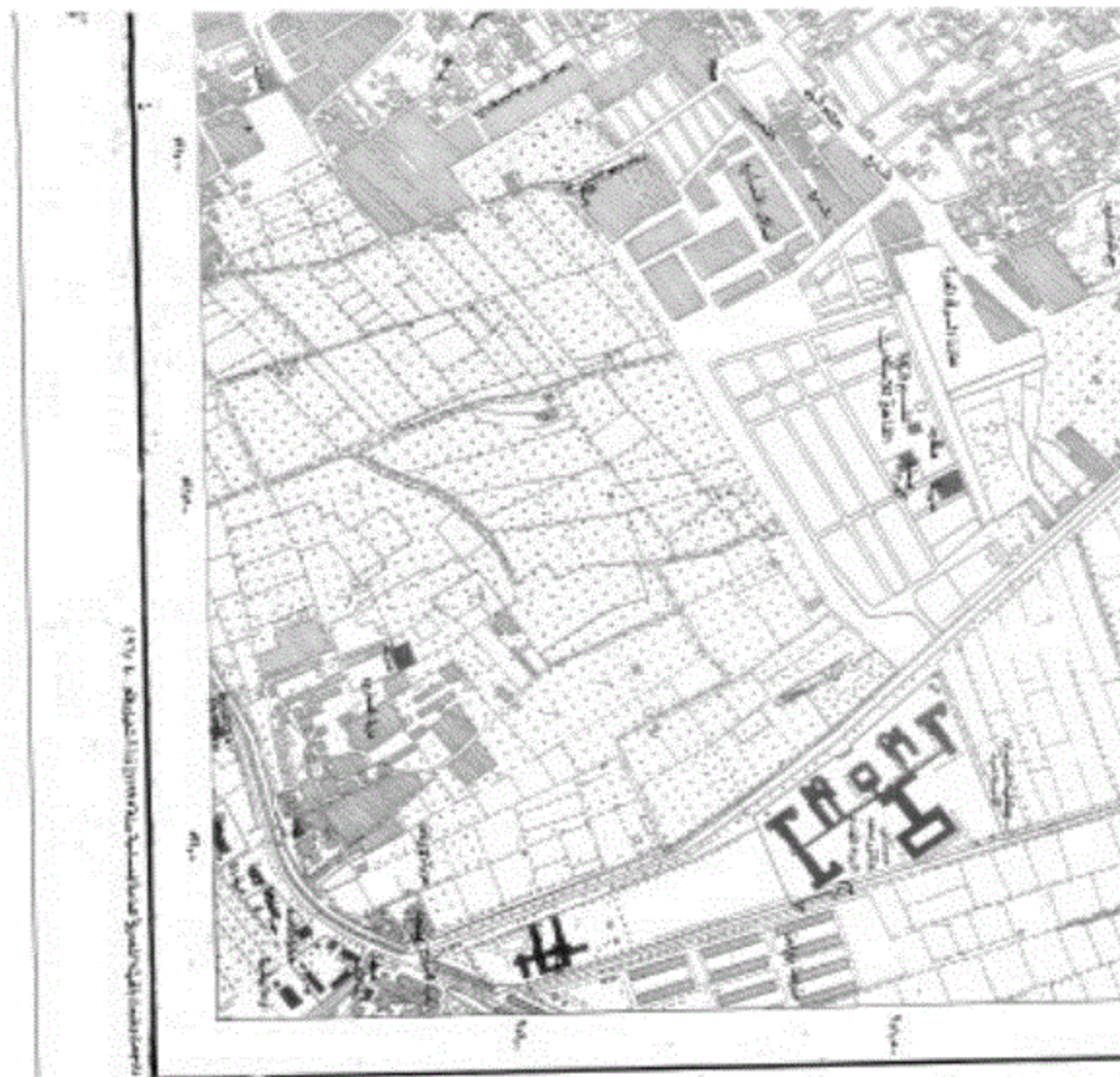


نقطة ٣

- ### ملاحظات
- 1- المباني المرسومة بالخطوط السوداء هي المباني القائمة في الواقع.
 - 2- المباني المرسومة بالخطوط الوردية هي المباني التي تم التخطيط لها في المخطط.
 - 3- المباني المرسومة بالخطوط الزرقاء هي المباني التي تم التخطيط لها في المخطط.
 - 4- المباني المرسومة بالخطوط الخضراء هي المباني التي تم التخطيط لها في المخطط.
 - 5- المباني المرسومة بالخطوط الحمراء هي المباني التي تم التخطيط لها في المخطط.
 - 6- المباني المرسومة بالخطوط البنية هي المباني التي تم التخطيط لها في المخطط.
 - 7- المباني المرسومة بالخطوط الصفراء هي المباني التي تم التخطيط لها في المخطط.
 - 8- المباني المرسومة بالخطوط الوردية هي المباني التي تم التخطيط لها في المخطط.
 - 9- المباني المرسومة بالخطوط الزرقاء هي المباني التي تم التخطيط لها في المخطط.
 - 10- المباني المرسومة بالخطوط الخضراء هي المباني التي تم التخطيط لها في المخطط.

٢٠٢٢
(١٢)





الخريطة المقترحة لتقسيم المنطقة المرسومة بالخط الأسود في المخطط رقم ١٧٧/٤

١	٢	٣
٤	٥	٦
٧	٨	٩

- ١٧٧/٤
- ١٧٧/٥
- ١٧٧/٦
- ١٧٧/٧
- ١٧٧/٨
- ١٧٧/٩
- ١٧٧/١٠
- ١٧٧/١١
- ١٧٧/١٢
- ١٧٧/١٣
- ١٧٧/١٤
- ١٧٧/١٥
- ١٧٧/١٦
- ١٧٧/١٧
- ١٧٧/١٨
- ١٧٧/١٩
- ١٧٧/٢٠
- ١٧٧/٢١
- ١٧٧/٢٢
- ١٧٧/٢٣
- ١٧٧/٢٤
- ١٧٧/٢٥
- ١٧٧/٢٦
- ١٧٧/٢٧
- ١٧٧/٢٨
- ١٧٧/٢٩
- ١٧٧/٣٠
- ١٧٧/٣١
- ١٧٧/٣٢
- ١٧٧/٣٣
- ١٧٧/٣٤
- ١٧٧/٣٥
- ١٧٧/٣٦
- ١٧٧/٣٧
- ١٧٧/٣٨
- ١٧٧/٣٩
- ١٧٧/٤٠
- ١٧٧/٤١
- ١٧٧/٤٢
- ١٧٧/٤٣
- ١٧٧/٤٤
- ١٧٧/٤٥
- ١٧٧/٤٦
- ١٧٧/٤٧
- ١٧٧/٤٨
- ١٧٧/٤٩
- ١٧٧/٥٠

١٧٧/٤
١٧٧/٥
١٧٧/٦
١٧٧/٧
١٧٧/٨
١٧٧/٩
١٧٧/١٠
١٧٧/١١
١٧٧/١٢
١٧٧/١٣
١٧٧/١٤
١٧٧/١٥
١٧٧/١٦
١٧٧/١٧
١٧٧/١٨
١٧٧/١٩
١٧٧/٢٠
١٧٧/٢١
١٧٧/٢٢
١٧٧/٢٣
١٧٧/٢٤
١٧٧/٢٥
١٧٧/٢٦
١٧٧/٢٧
١٧٧/٢٨
١٧٧/٢٩
١٧٧/٣٠
١٧٧/٣١
١٧٧/٣٢
١٧٧/٣٣
١٧٧/٣٤
١٧٧/٣٥
١٧٧/٣٦
١٧٧/٣٧
١٧٧/٣٨
١٧٧/٣٩
١٧٧/٤٠
١٧٧/٤١
١٧٧/٤٢
١٧٧/٤٣
١٧٧/٤٤
١٧٧/٤٥
١٧٧/٤٦
١٧٧/٤٧
١٧٧/٤٨
١٧٧/٤٩
١٧٧/٥٠







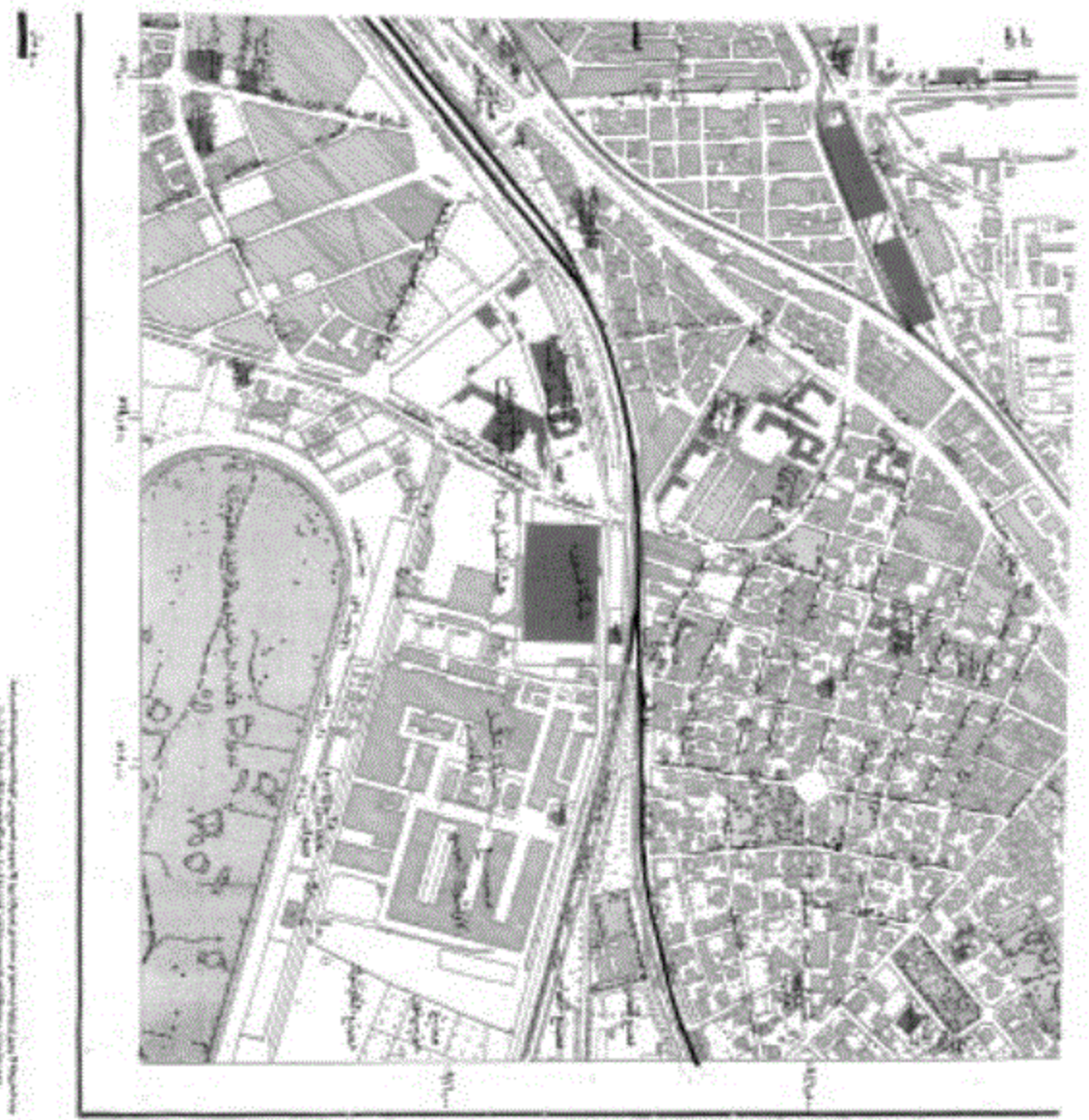
الرحبة ٥

- تعليمات**
- ١- خطوط التخطيط
 - ٢- خطوط الحدود البلدية
 - ٣- خطوط الطرق الرئيسية
 - ٤- خطوط الطرق الفرعية
 - ٥- خطوط الحدائق العامة
 - ٦- خطوط الحدائق الخاصة
 - ٧- خطوط الحدائق السكنية
 - ٨- خطوط الحدائق التجارية
 - ٩- خطوط الحدائق الصناعية
 - ١٠- خطوط الحدائق الزراعية
 - ١١- خطوط الحدائق الرياضية
 - ١٢- خطوط الحدائق الثقافية
 - ١٣- خطوط الحدائق الترفيهية
 - ١٤- خطوط الحدائق العلمية
 - ١٥- خطوط الحدائق الدينية
 - ١٦- خطوط الحدائق التاريخية
 - ١٧- خطوط الحدائق الحديثة
 - ١٨- خطوط الحدائق المستقبلية
 - ١٩- خطوط الحدائق المتكاملة
 - ٢٠- خطوط الحدائق المتعددة الاستخدامات



٢٥

الجريدة الرسمية



البيانات المتعلقة بالبيانات الواردة في الخريطة الرسمية هي بيانات تقديرية ولا ينبغي استخدامها كدليل في أي قضية قانونية.

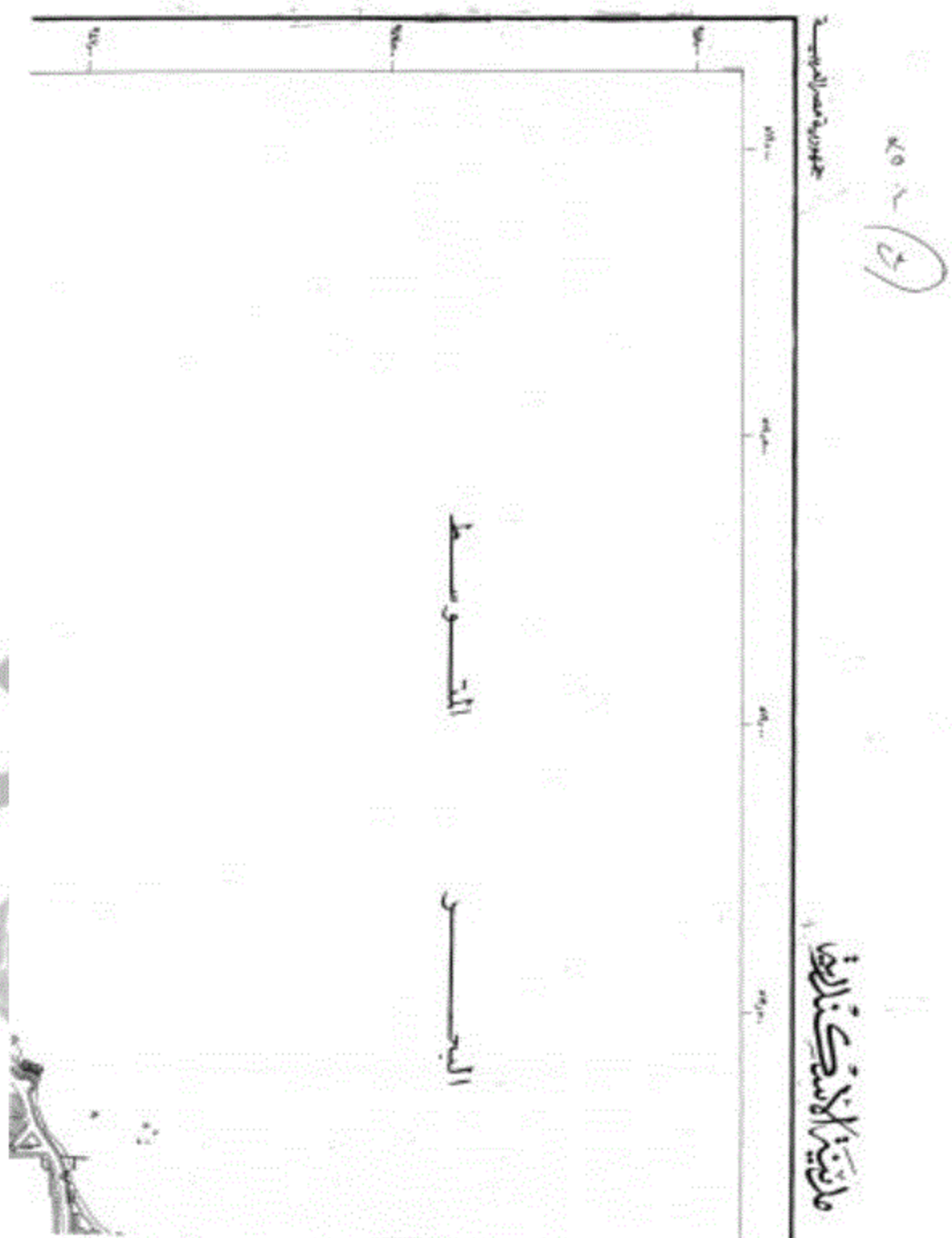
مقياس الرسم: 1:5000

رقم	وصف	لون
1	الطرق الرئيسية	أصفر
2	الطرق الثانوية	أخضر
3	الطرق الضيقة	أزرق
4	المساحات الخضراء	خضراء
5	المياه	أزرق فاتح
6	المباني	أبيض
7	الحدود	خط أحمر
8	الحدود البلدية	خط أزرق

ملاحظات:

- 1. الخطوط السوداء تمثل الطرق المخطط لها.
- 2. الخطوط الحمراء تمثل الحدود البلدية.
- 3. الخطوط الزرقاء تمثل المياه.
- 4. الخطوط الخضراء تمثل المساحات الخضراء.
- 5. الخطوط البيضاء تمثل المباني.
- 6. الخطوط البنفسجية تمثل الحدائق.
- 7. الخطوط البرتقالية تمثل الحدائق.
- 8. الخطوط البنية تمثل الحدائق.









لوحة رقم

ملاحظات

١- المساحة الكلية للموقع ١٠٠٠٠ متر مربع

٢- المساحة المبنية ١٠٠٠ متر مربع

٣- المساحة الحرة ٩٠٠٠ متر مربع

٤- المساحة المخصصة للمواقف ١٠٠٠ متر مربع

٥- المساحة المخصصة للمساحات الخضراء ١٠٠٠ متر مربع

٦- المساحة المخصصة للمساحات المائية ١٠٠٠ متر مربع

٧- المساحة المخصصة للمساحات الترفيهية ١٠٠٠ متر مربع

٨- المساحة المخصصة للمساحات التعليمية ١٠٠٠ متر مربع

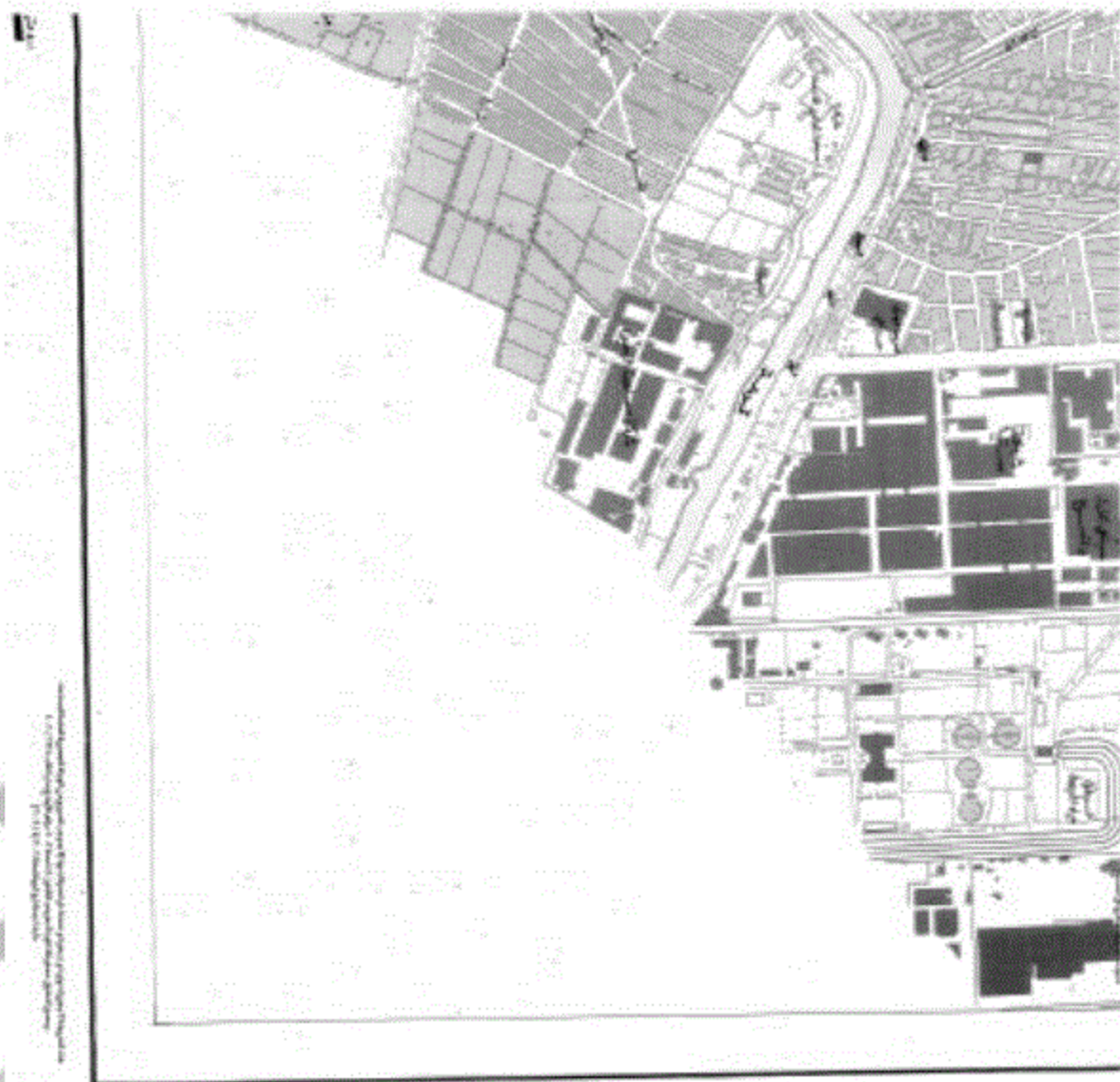
٩- المساحة المخصصة للمساحات الصحية ١٠٠٠ متر مربع

١٠- المساحة المخصصة للمساحات الثقافية ١٠٠٠ متر مربع



٢٠٢٢

١٠



هذا المخطط هو مقترح ولا يضمن إنفاذه ولا يتحمل المؤلفون مسؤولية تنفيذ المخطط أو تغييره أو إلغاؤه.

مخطط: الحرم الجامعي - كلية التربية - أسيوط

1	2	3	4
5	6	7	8
9	10	11	12
13	14	15	16
17	18	19	20



الجمهورية العربية السورية
محافظة حماه
مدينة حماه



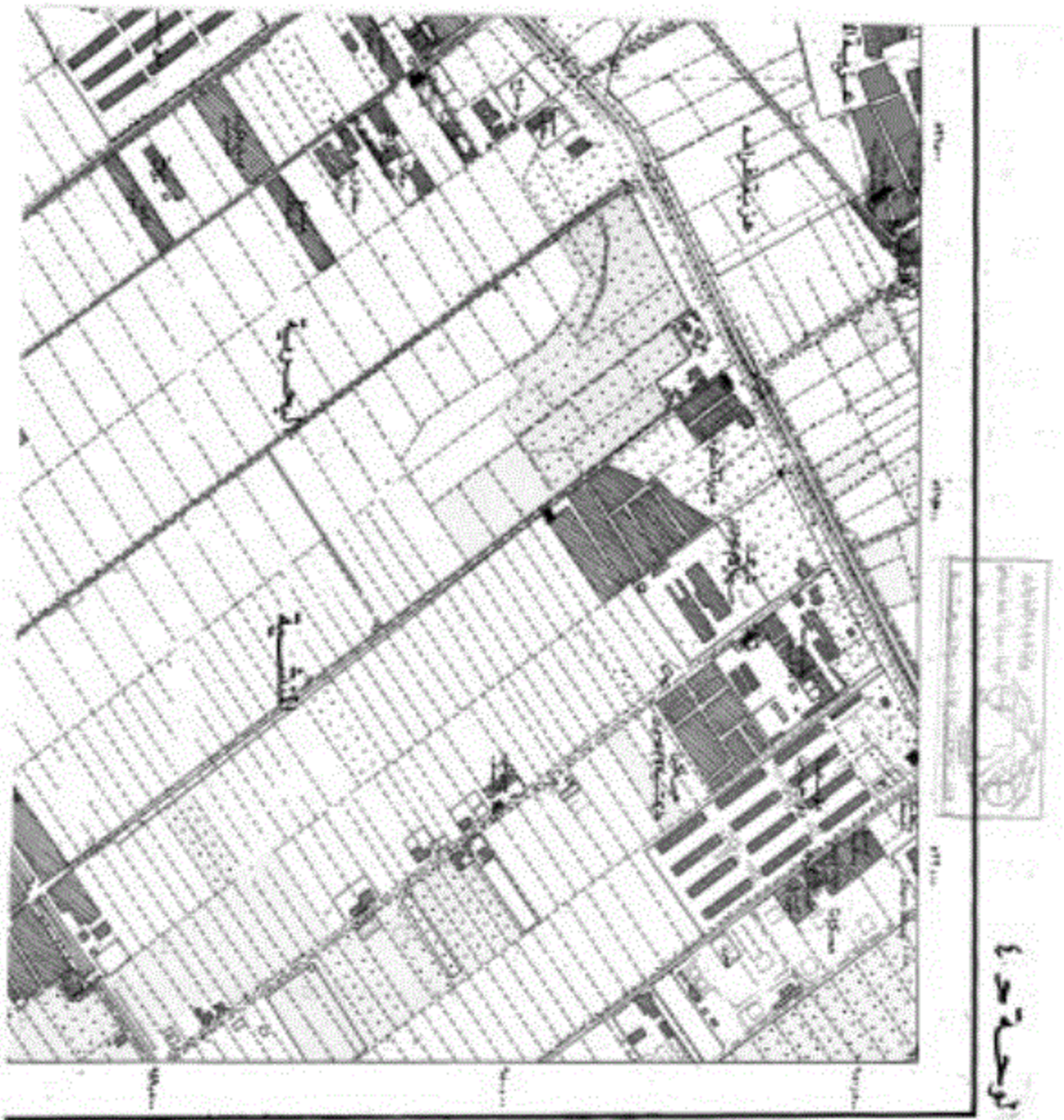
محافظة القاهرة

ماتية الأسماء

٥٠٠٠٠

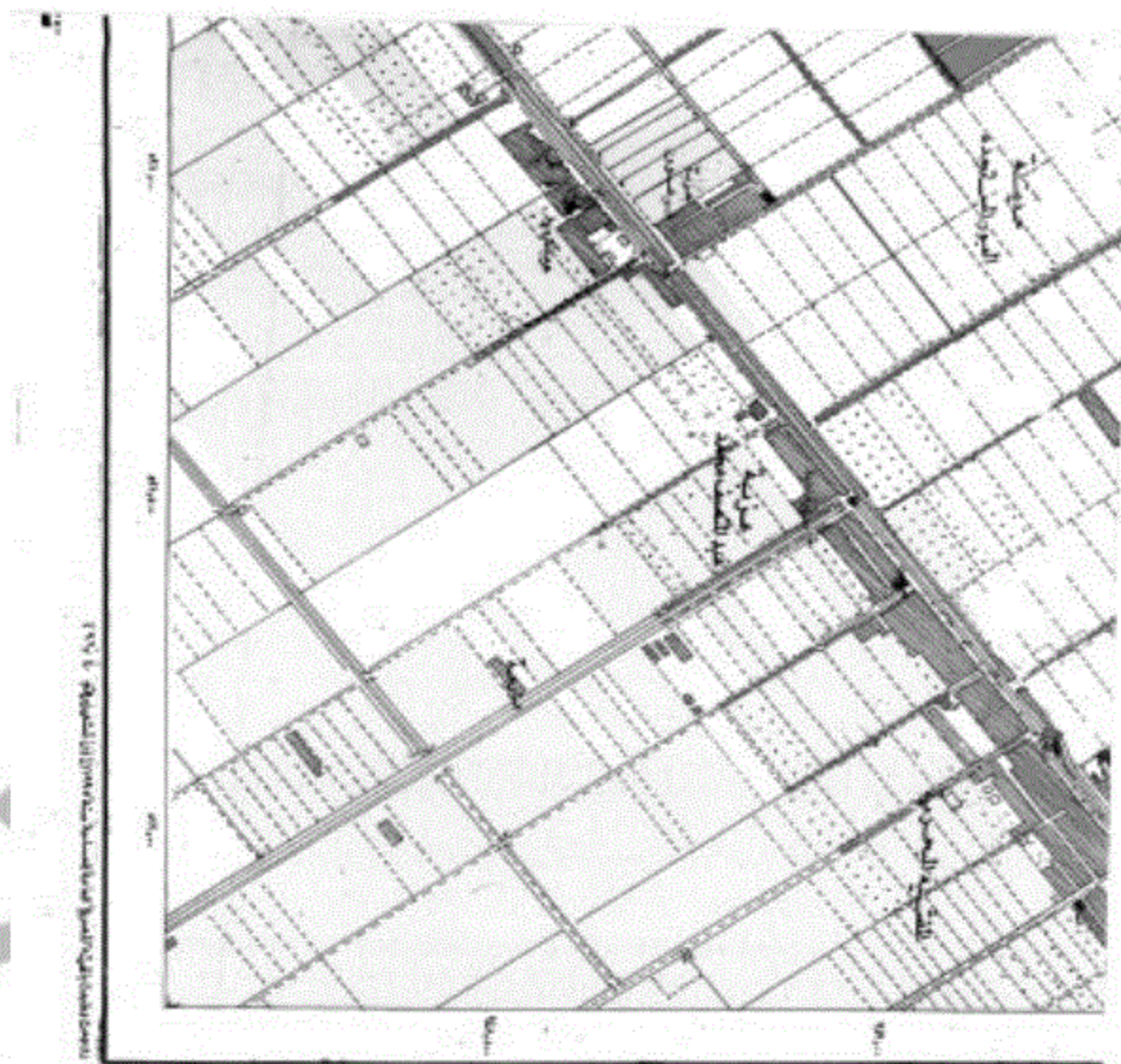
الجريدة الرسمية





- تعليمات**
- 1- الخطوط السوداء تمثل الجدران الخارجية للمباني.
 - 2- الخطوط البيضاء تمثل الجدران الداخلية للمباني.
 - 3- الخطوط النقطية تمثل الجدران الخارجية للمباني.
 - 4- الخطوط النقطية تمثل الجدران الداخلية للمباني.
 - 5- الخطوط النقطية تمثل الجدران الخارجية للمباني.
 - 6- الخطوط النقطية تمثل الجدران الداخلية للمباني.
 - 7- الخطوط النقطية تمثل الجدران الخارجية للمباني.
 - 8- الخطوط النقطية تمثل الجدران الداخلية للمباني.
 - 9- الخطوط النقطية تمثل الجدران الخارجية للمباني.
 - 10- الخطوط النقطية تمثل الجدران الداخلية للمباني.

١٥
١٥




مخطط تقني لخطوط النقل العامة رقم ٢٠٢٢

١	٢	٣	٤
٥	٦	٧	٨
٩	١٠	١١	١٢

مخطط تقني لخطوط النقل العامة رقم ٢٠٢٢

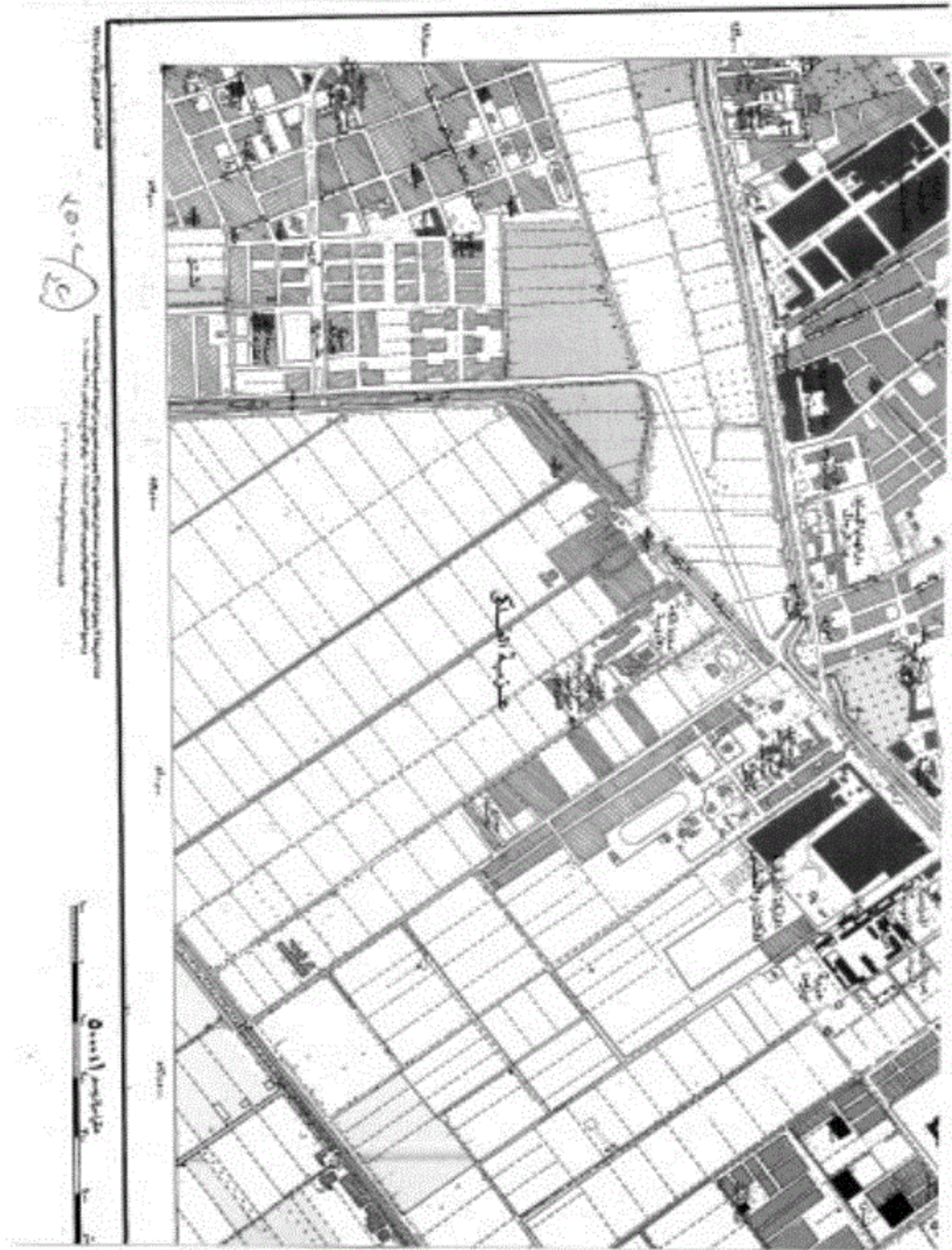




محافظة القاهرة

٢٥
٢٦

ماتية الاستخراج





نوع ٣

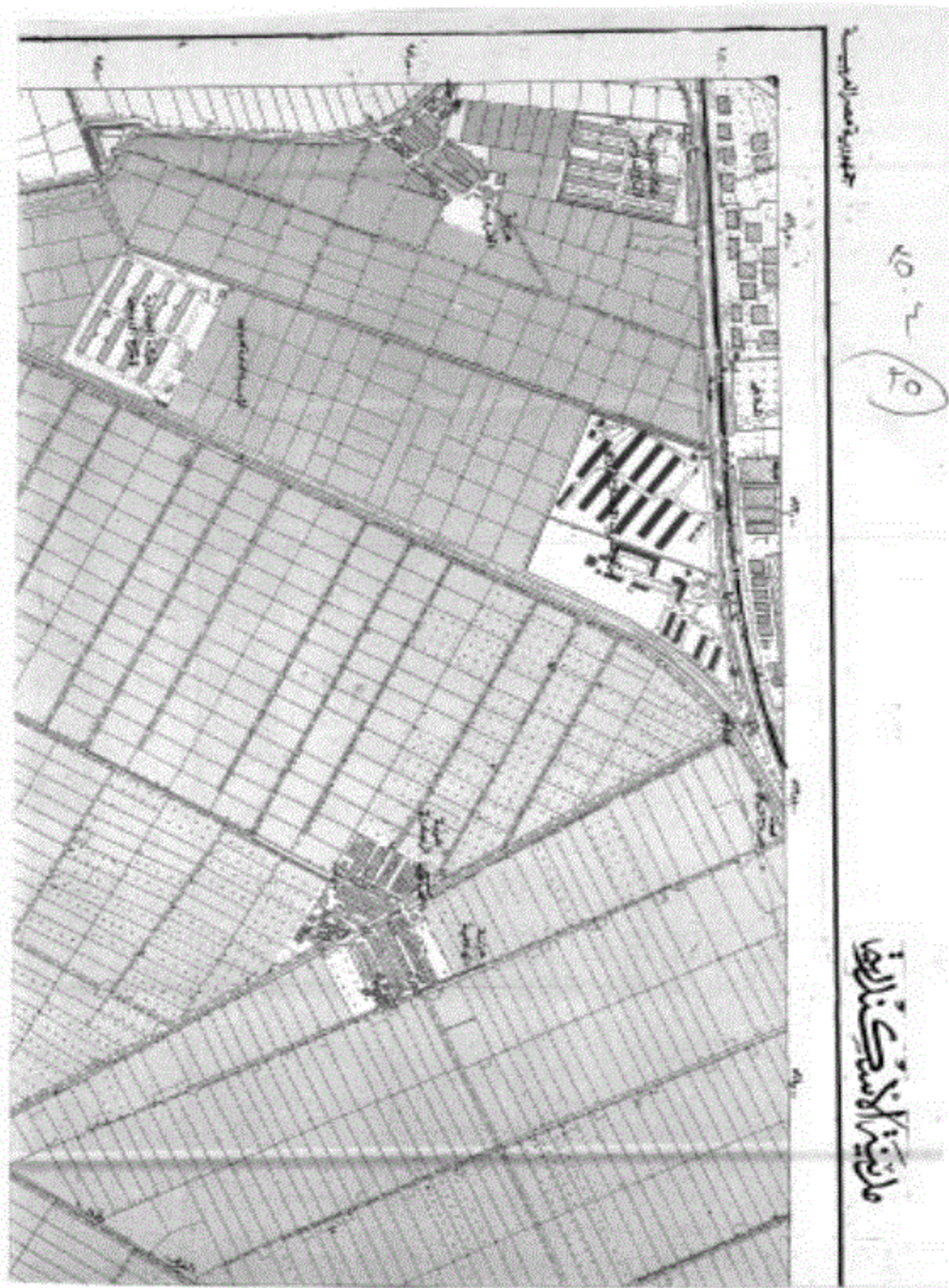
- تعليمات
- 1- خطوط الري
 - 2- خطوط المياه
 - 3- خطوط الصرف
 - 4- خطوط الكهرباء
 - 5- خطوط الغاز
 - 6- خطوط الهاتف
 - 7- خطوط المياه الجوفية
 - 8- خطوط المياه السطحية
 - 9- خطوط المياه العذبة
 - 10- خطوط المياه المالحة
 - 11- خطوط المياه الجارية
 - 12- خطوط المياه الراكدة
 - 13- خطوط المياه الملوثة
 - 14- خطوط المياه النظيفة
 - 15- خطوط المياه الصالحة للشرب
 - 16- خطوط المياه غير الصالحة للشرب
 - 17- خطوط المياه العذبة
 - 18- خطوط المياه المالحة
 - 19- خطوط المياه الجارية
 - 20- خطوط المياه الراكدة


٢٥
١٣



١٤	١٥	١٦
١٧	١٨	١٩
٢٠	٢١	٢٢

١٧٧
 ١٧٨
 ١٧٩
 ١٨٠
 ١٨١
 ١٨٢
 ١٨٣
 ١٨٤
 ١٨٥
 ١٨٦
 ١٨٧
 ١٨٨
 ١٨٩
 ١٩٠
 ١٩١
 ١٩٢
 ١٩٣
 ١٩٤
 ١٩٥
 ١٩٦
 ١٩٧
 ١٩٨
 ١٩٩
 ٢٠٠







ملاحظات

١- مساحة الأرض ١٠٠٠٠ م^٢

٢- مساحة البناء ١٠٠٠ م^٢

٣- مساحة الطرق ١٠٠ م^٢

٤- مساحة المساحات الخضراء ١٠٠ م^٢

٥- مساحة المساحات المائية ١٠٠ م^٢

٦- مساحة المساحات الصلبة ١٠٠ م^٢

٧- مساحة المساحات الخرسانية ١٠٠ م^٢

٨- مساحة المساحات المعدنية ١٠٠ م^٢

٩- مساحة المساحات الخشبية ١٠٠ م^٢

١٠- مساحة المساحات الزجاجية ١٠٠ م^٢

١١- مساحة المساحات البلاستيكية ١٠٠ م^٢

١٢- مساحة المساحات الحجرية ١٠٠ م^٢

١٣- مساحة المساحات الترابية ١٠٠ م^٢

١٤- مساحة المساحات الرملية ١٠٠ م^٢

١٥- مساحة المساحات الرملية ١٠٠ م^٢

١٦- مساحة المساحات الرملية ١٠٠ م^٢


١٧- مساحة المساحات الرملية ١٠٠ م^٢

١٨- مساحة المساحات الرملية ١٠٠ م^٢

١٩- مساحة المساحات الرملية ١٠٠ م^٢

٢٠- مساحة المساحات الرملية ١٠٠ م^٢

٢٠٢٢




الخريطة الجوية المرسومة بتاريخ ١٤٤٣هـ الموافق ٢٠٢٢م

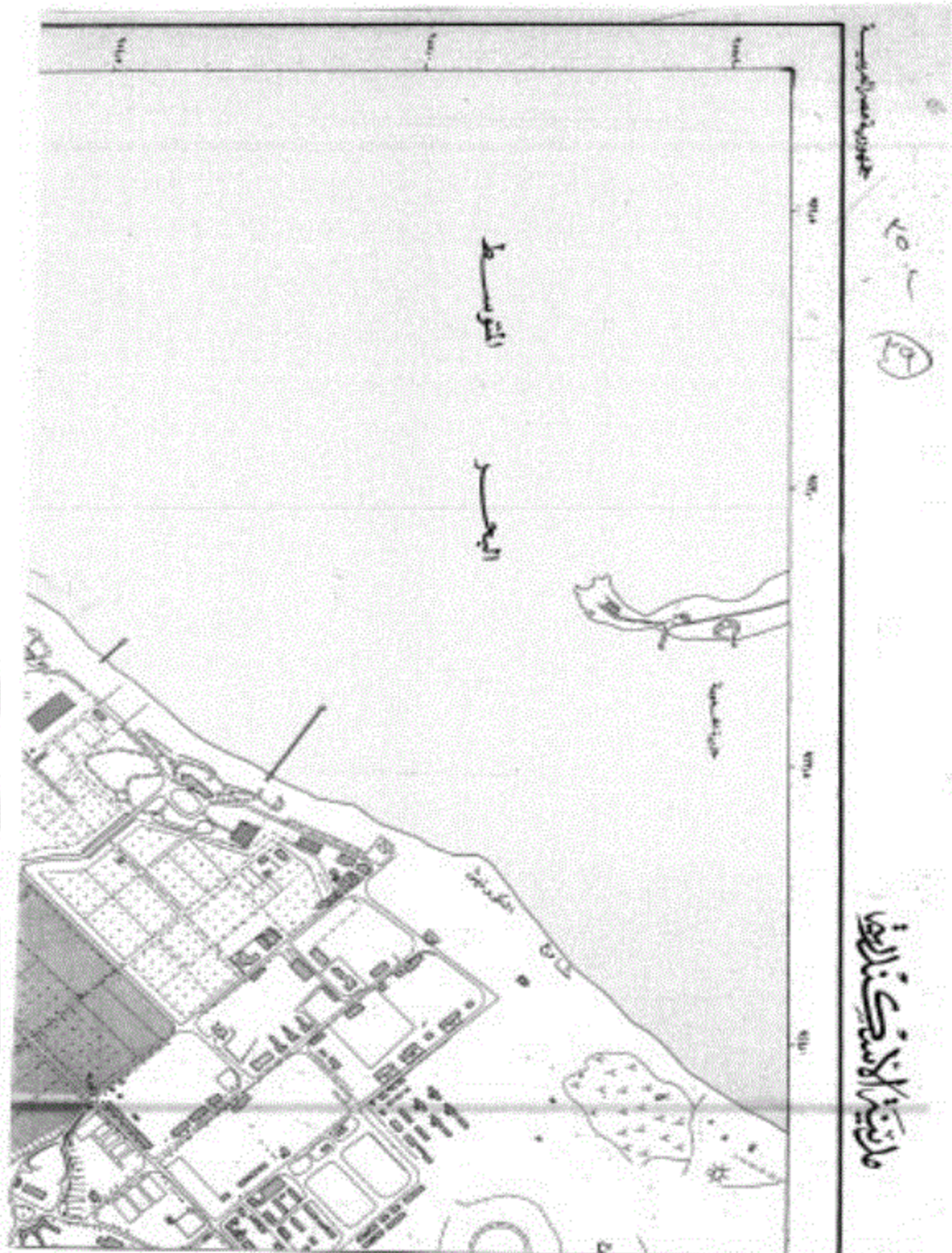
الخريطة الجوية المرسومة بتاريخ ١٤٤٣هـ الموافق ٢٠٢٢م

١	٢	٣	٤
٥	٦	٧	٨
٩	١٠	١١	١٢

الخريطة الجوية المرسومة بتاريخ ١٤٤٣هـ الموافق ٢٠٢٢م

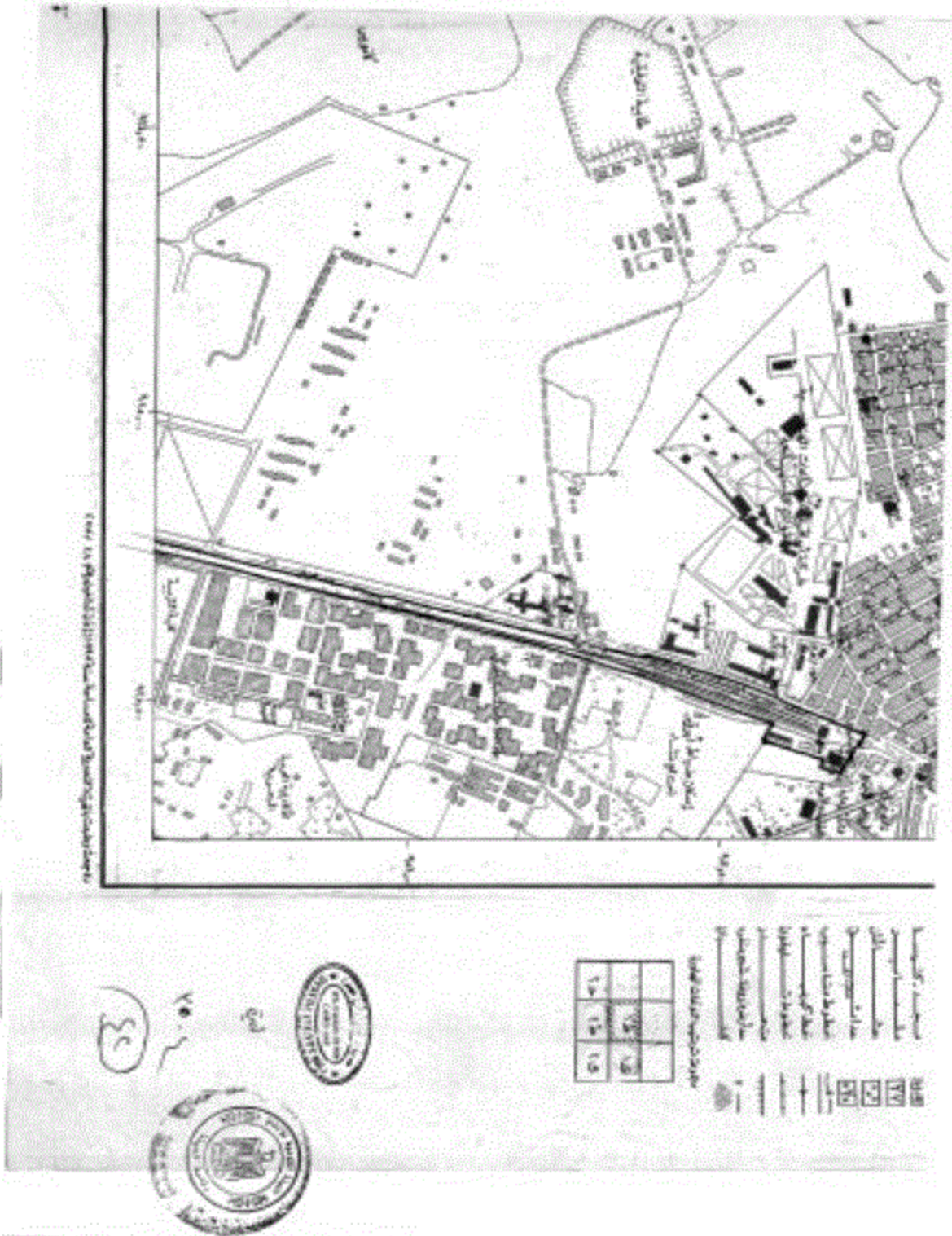
١٧
٢٠٢٢









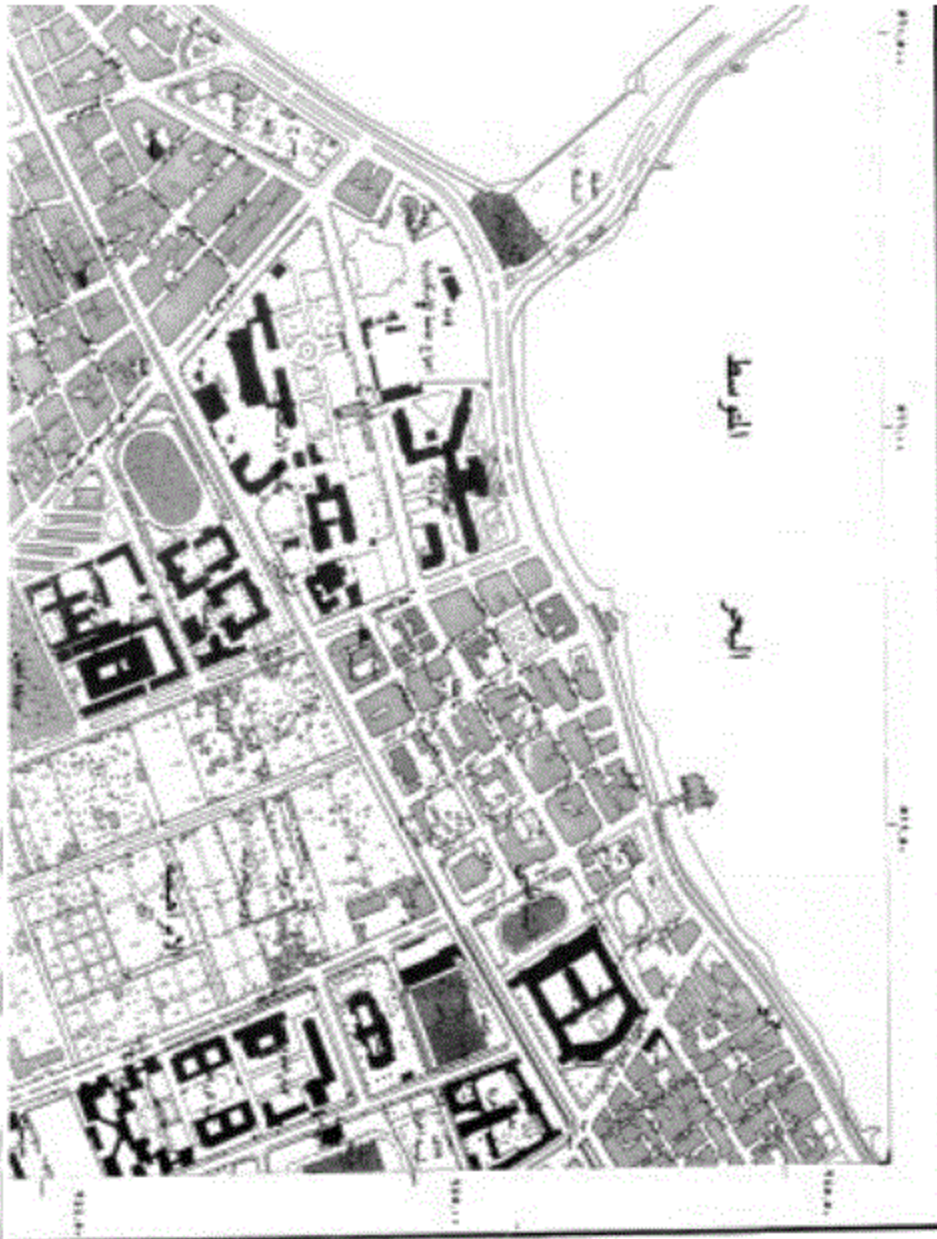
الجريدة الرسمية
٢٠ أكتوبر سنة ٢٠٢٢







الجريدة الرسمية



نسخة ١

- ملاحظات**
- ١- الخطوط العريضة تمثل المخطط العام للمدينة.
 - ٢- الخطوط المتوسطة تمثل المخطط التفصيلي للمدينة.
 - ٣- الخطوط الرفيعة تمثل المخطط التفصيلي للمدينة.
 - ٤- الخطوط النقطية تمثل المخطط التفصيلي للمدينة.
 - ٥- الخطوط النقطية تمثل المخطط التفصيلي للمدينة.
 - ٦- الخطوط النقطية تمثل المخطط التفصيلي للمدينة.
 - ٧- الخطوط النقطية تمثل المخطط التفصيلي للمدينة.
 - ٨- الخطوط النقطية تمثل المخطط التفصيلي للمدينة.
 - ٩- الخطوط النقطية تمثل المخطط التفصيلي للمدينة.
 - ١٠- الخطوط النقطية تمثل المخطط التفصيلي للمدينة.



١٠ ٠ ١ ٢ ٣ ٤ ٥ ٦ ٧ ٨ ٩ ١٠




تم إعداد هذا المخطط التخطيطي من قبل هيئة التخطيط العمراني والبنية التحتية للمملكة العربية السعودية بالتعاون مع هيئة التخطيط العمراني والبنية التحتية لولاية الرياض. تم إعداد هذا المخطط التخطيطي من قبل هيئة التخطيط العمراني والبنية التحتية للمملكة العربية السعودية بالتعاون مع هيئة التخطيط العمراني والبنية التحتية لولاية الرياض.



مخطط تقسيم المناطق

٤٨	٤٩	٥٠
٥١	٥٢	٥٣
٥٤	٥٥	٥٦

- مناطق سكنية
 - مناطق تجارية
 - مناطق صناعية
 - مناطق ترفيهية
 - مناطق خدماتية
 - مناطق زراعية
 - مناطق بيئية
 - مناطق أخرى

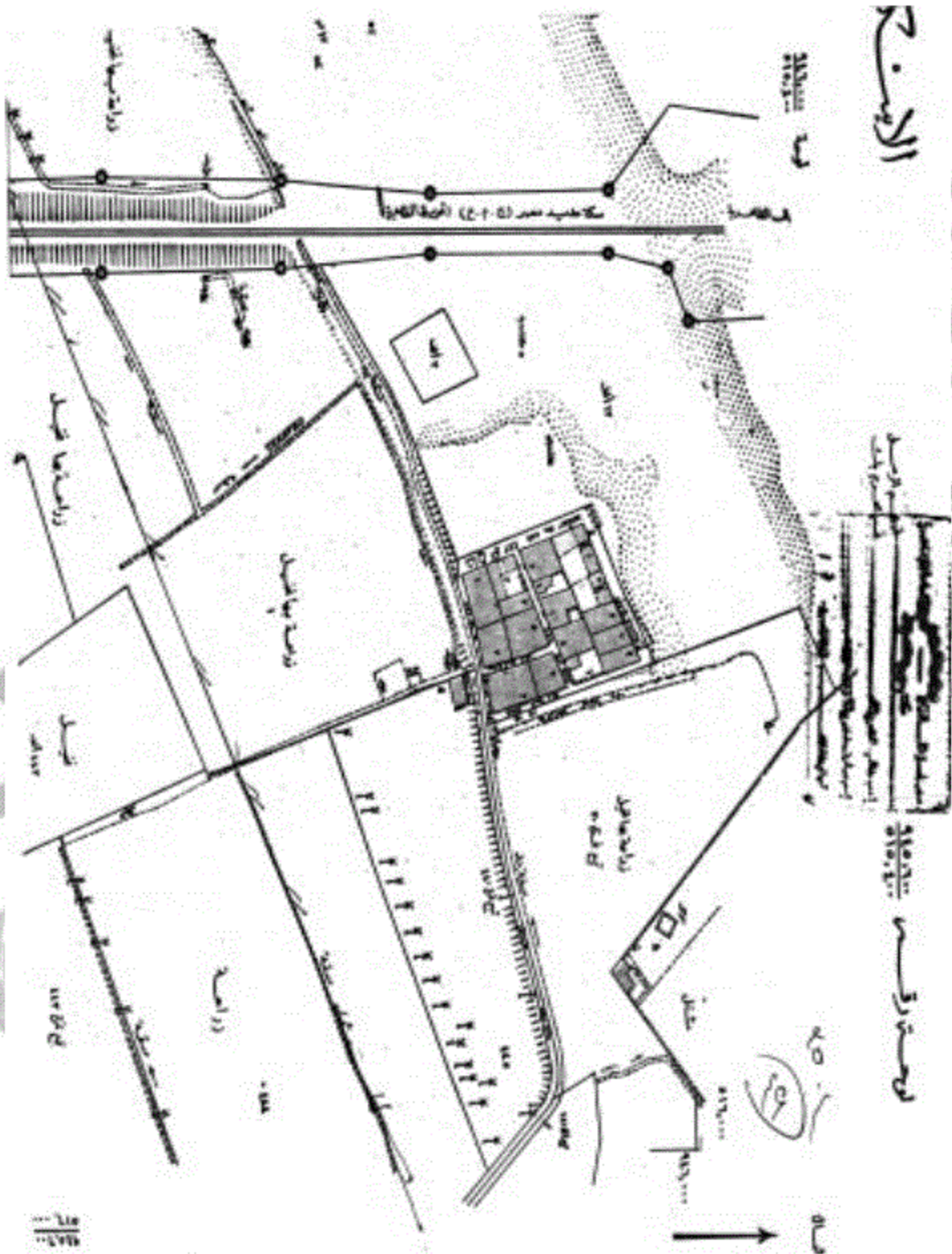


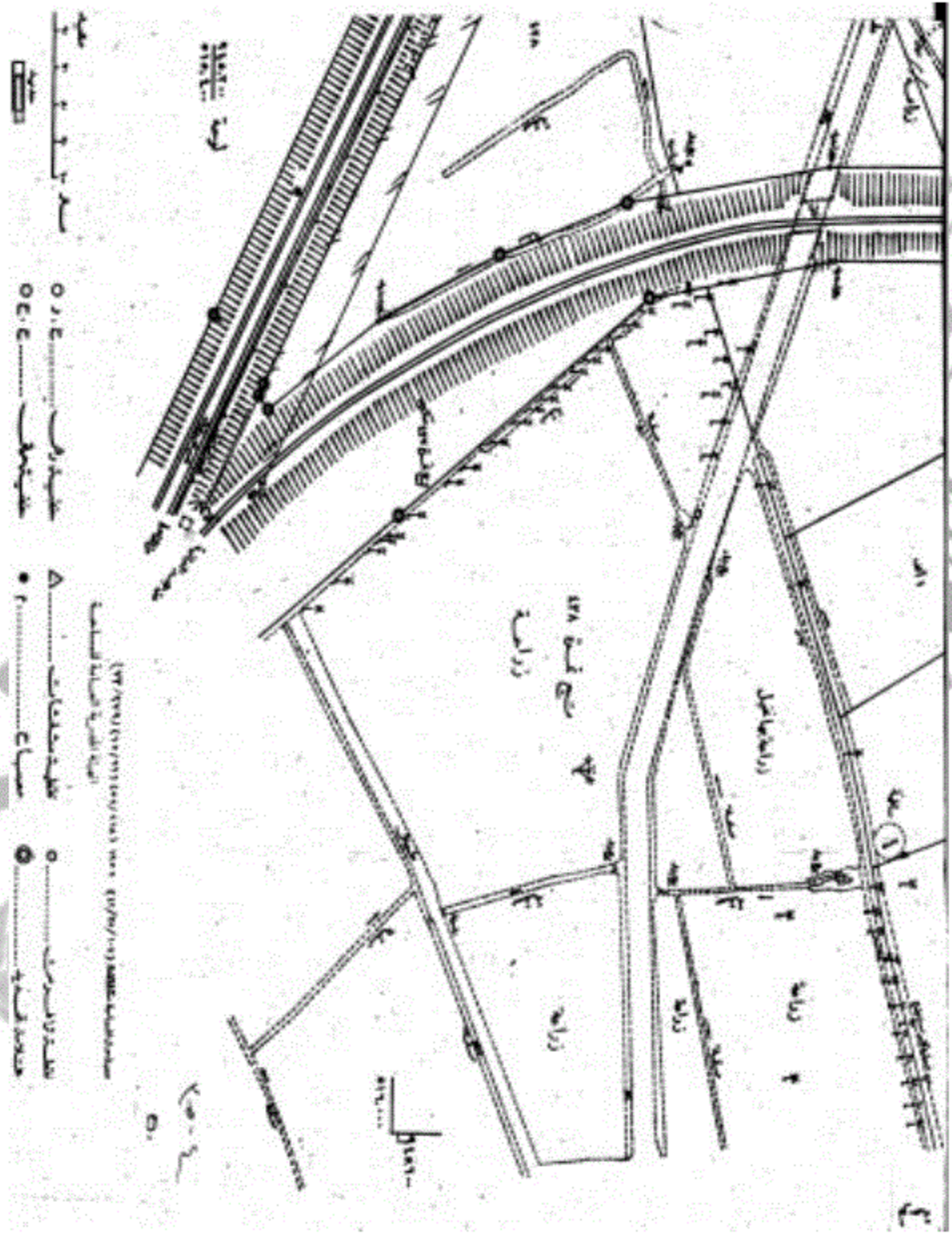
ماتية الأندلس للأغذية

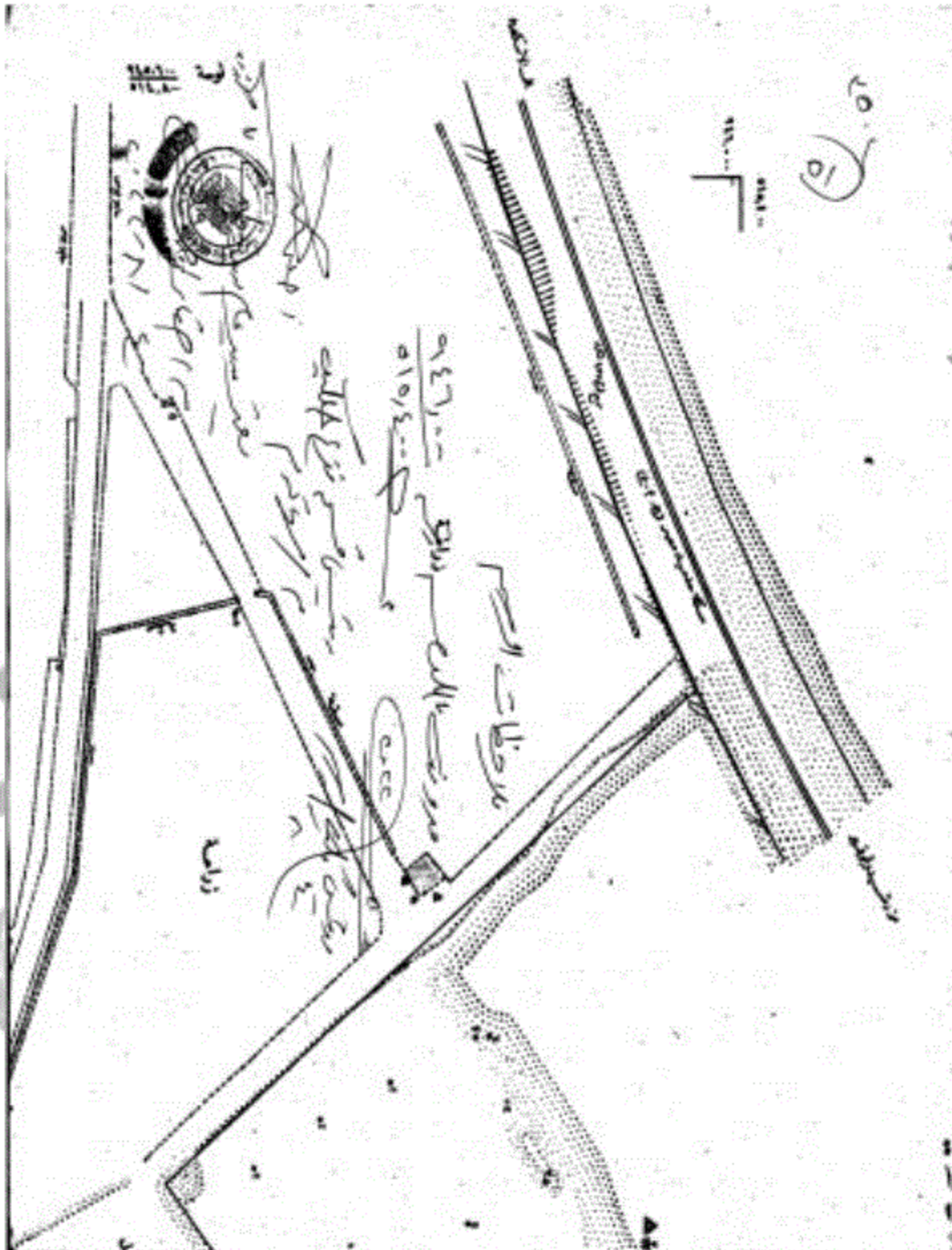
ماتية الأندلس للأغذية

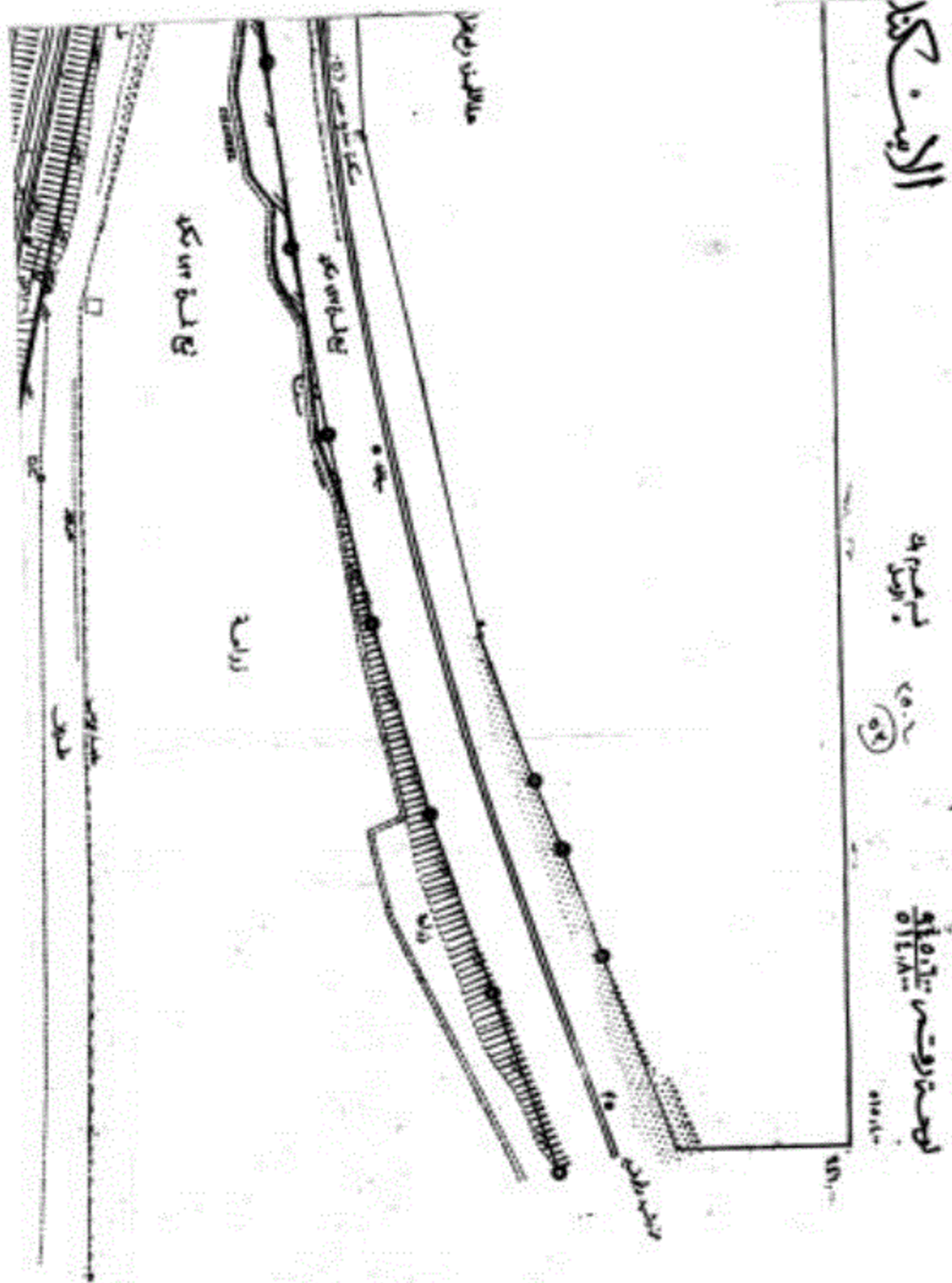
٥٠
٤٢

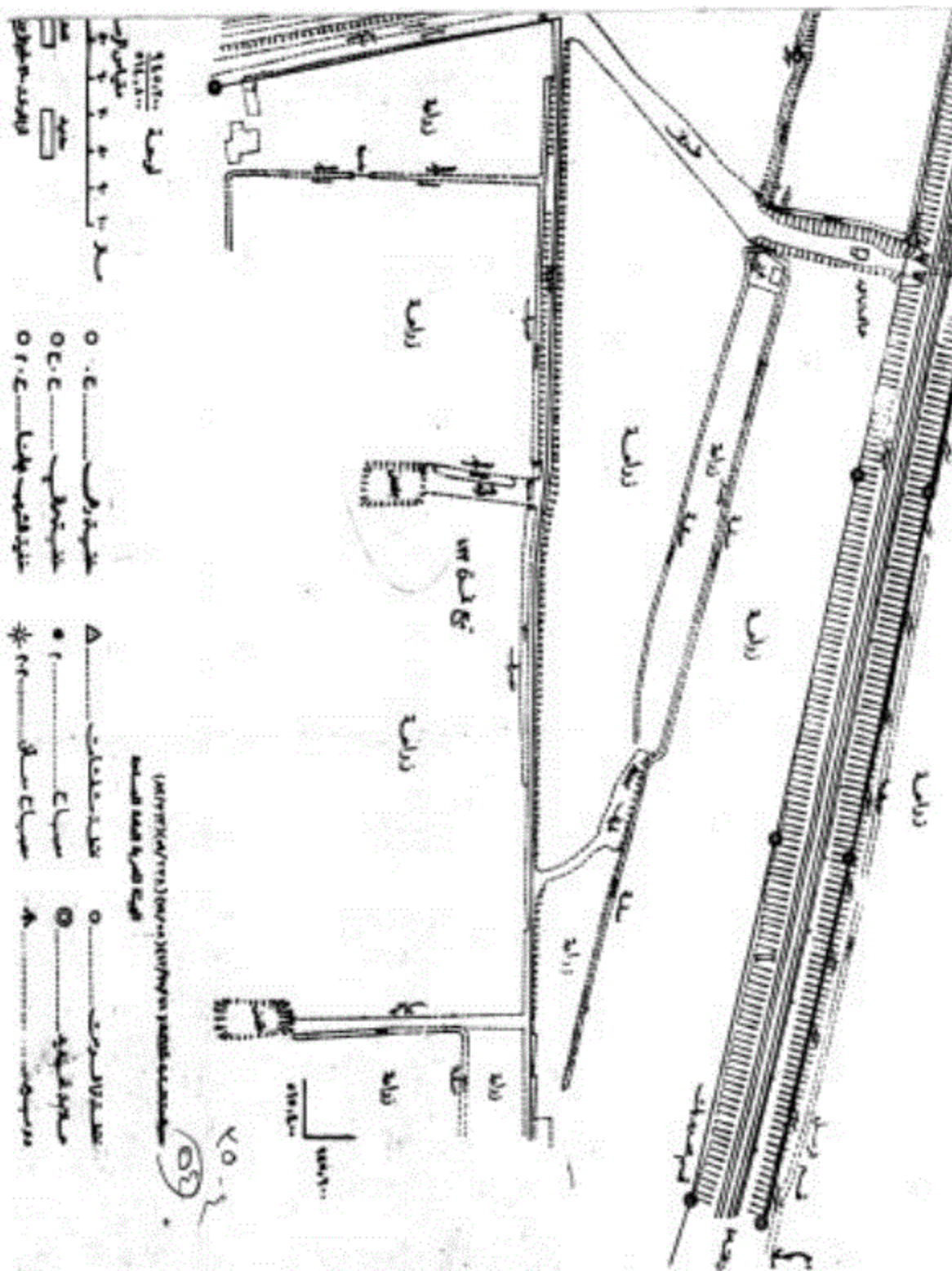


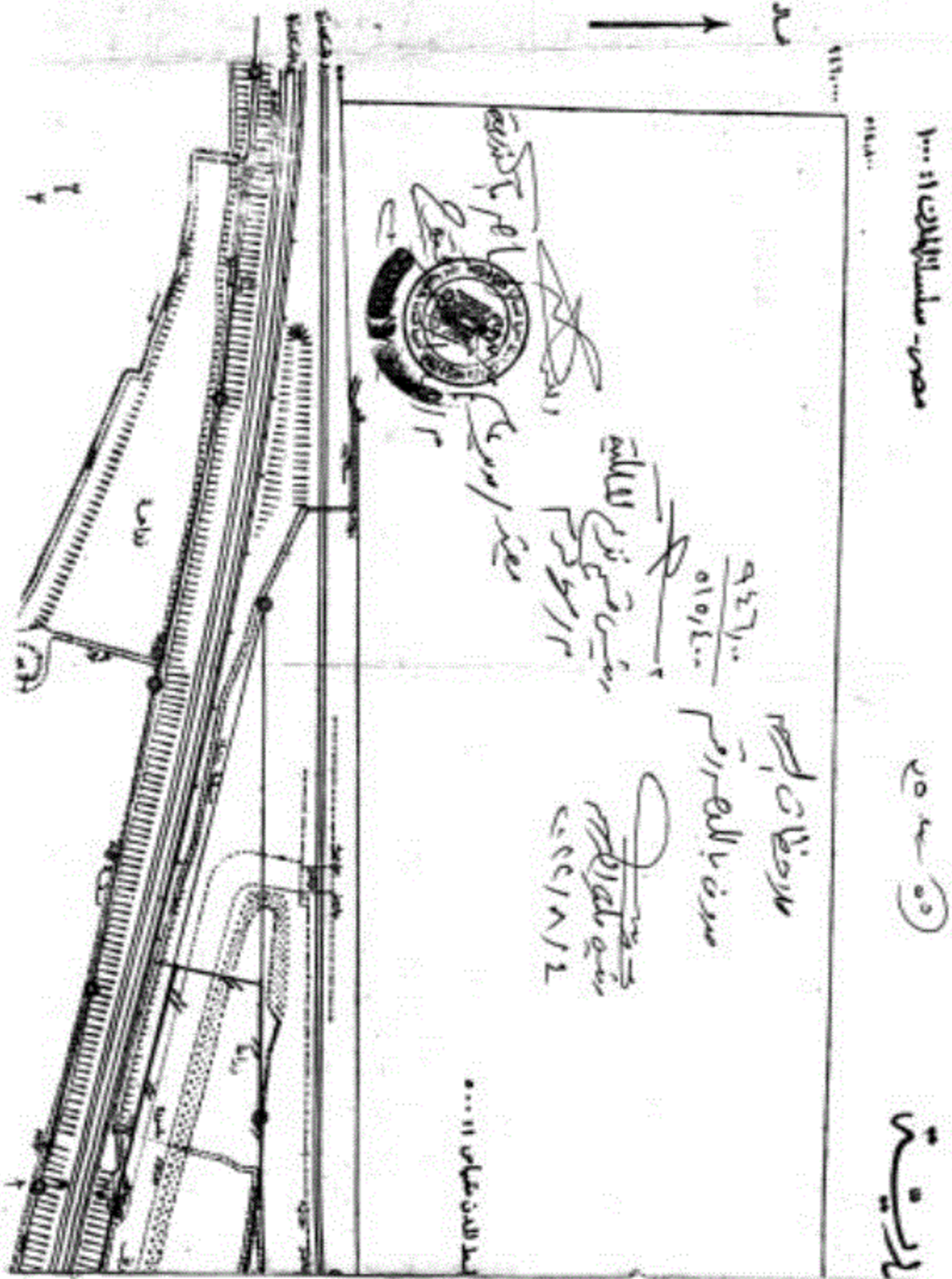


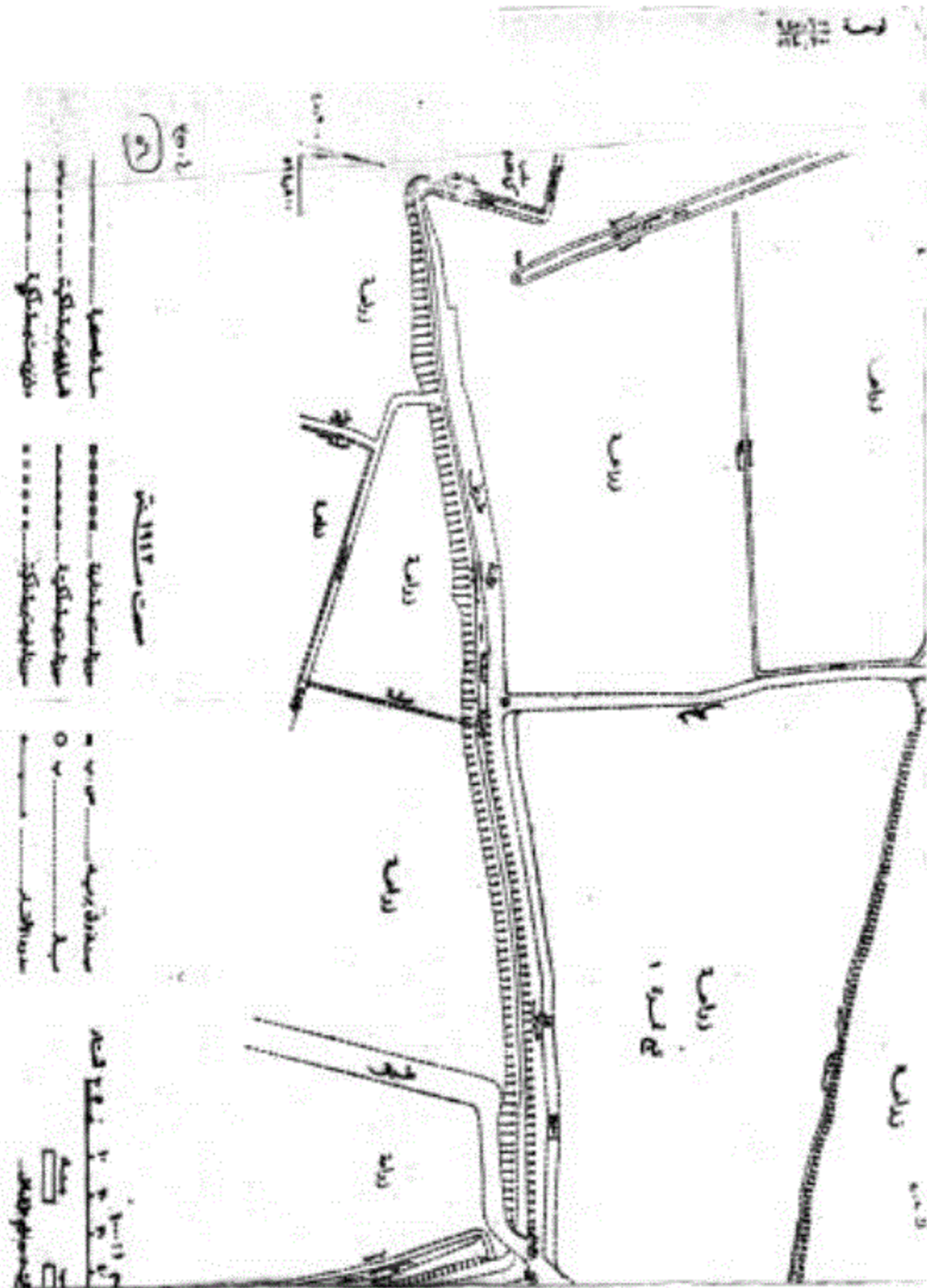


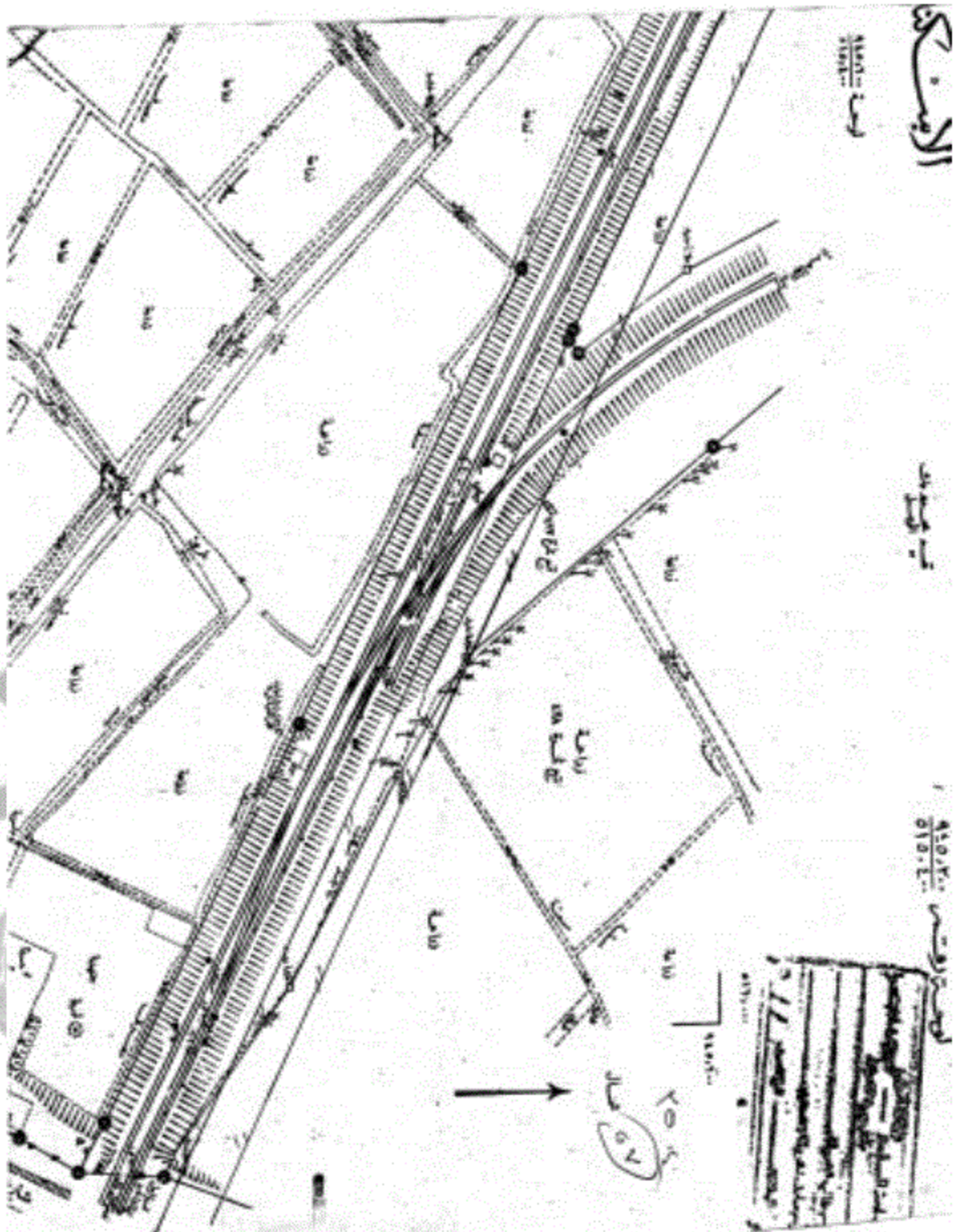


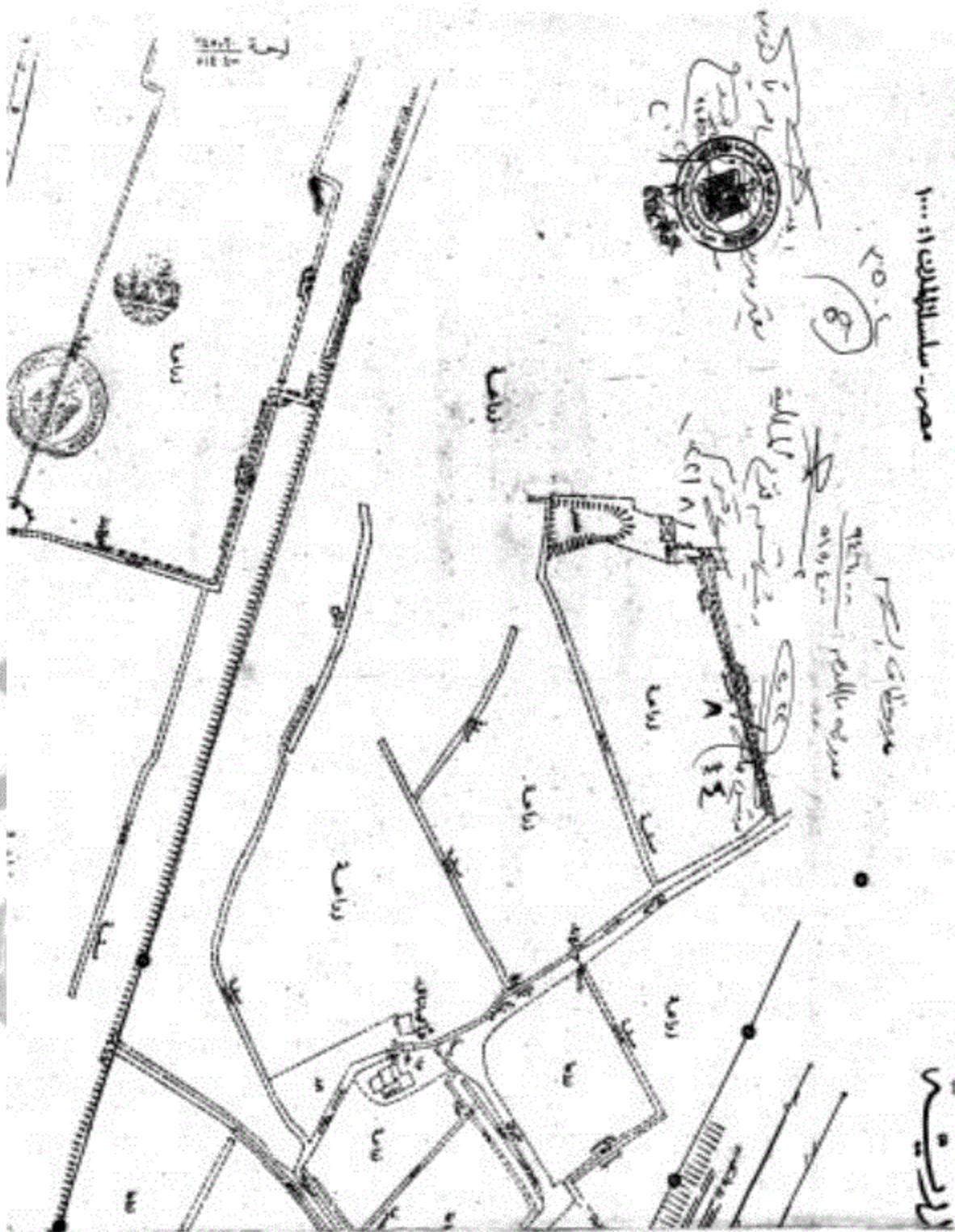


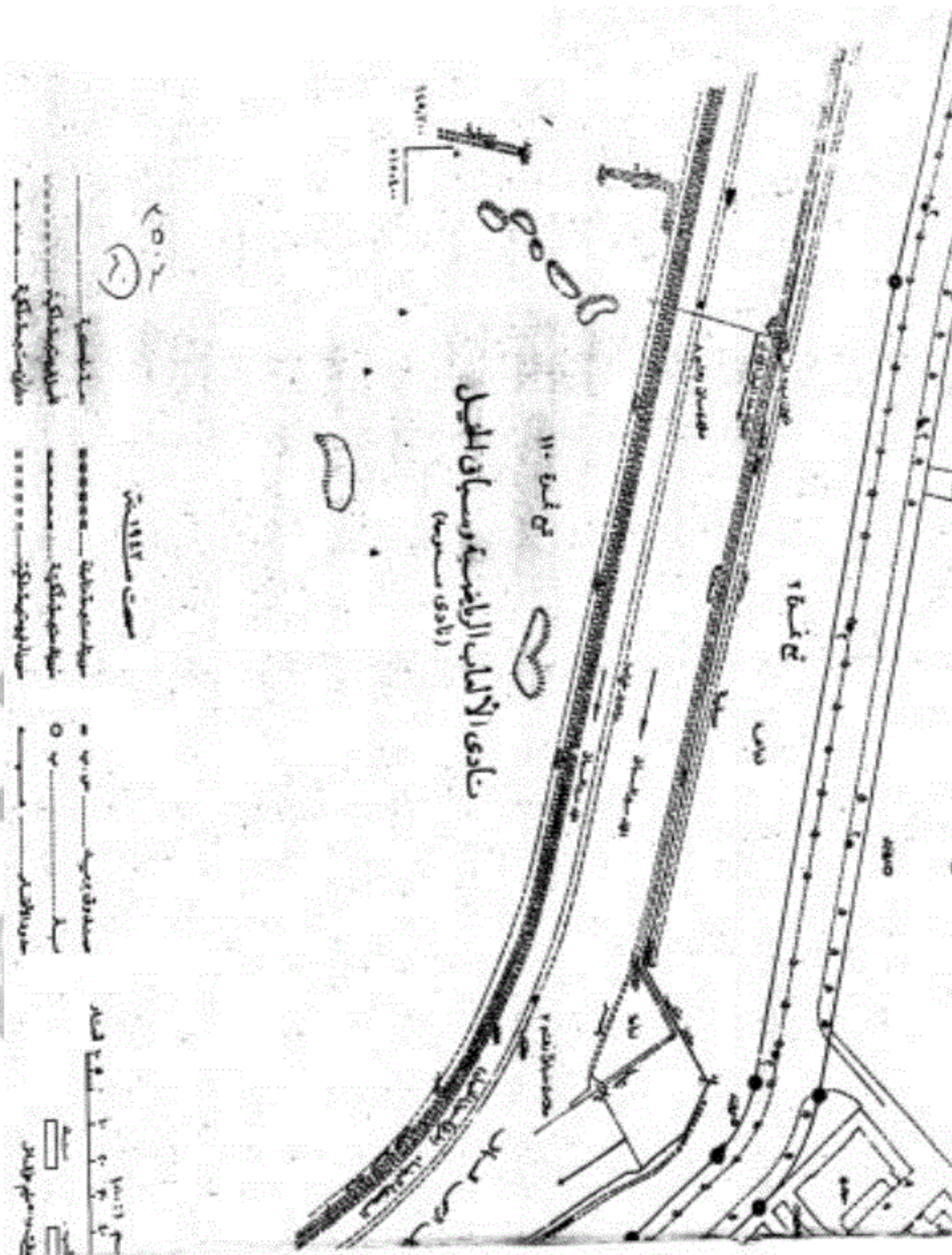


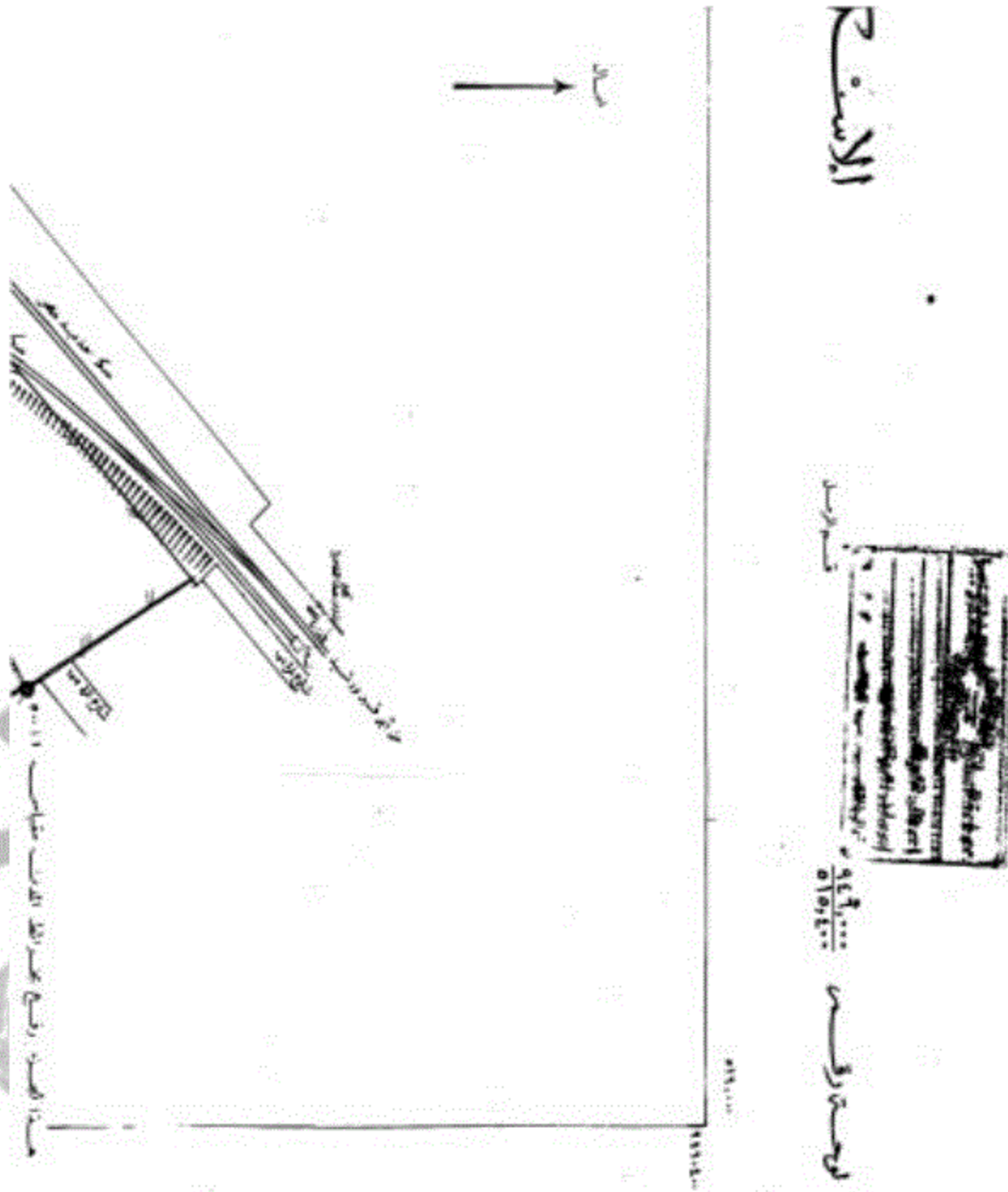












١٥٠

مفتي - سلطانة الملكة

تلاوت

١٥٠


١٥٠

ملاحظ الرسم
 الملحق باللون الأبيض وروية من المداخل طابع على صورة
 مرسوم رقم ٤٤٨ وخطاها والصادر بتاريخ ١٤٠٤ و٤٣٦٠
 ٤٣٦٠ و٤٤٤

٤
 شين تسم ترخ اللثة
 ٣١٥٠٢٠٠٠
 ٤٠٤٧٨١٤

٤
 شين تسم ترخ الرسم

٤
 مفتي سلطانة الملكة
 ٣١٥٠٢٠٠٠
 ٤٠٤٧٨١٤



الاستاذ كندك



٩٤٥,٦٠٠
٥١٦,٠٠٠

لعمركم

٢٥٦

ملاحظات الرسم

٩٤٥,٦٠٠ - ٥١٦,٠٠٠ = ٤٢٩,٦٠٠

٤٢٩,٦٠٠

٤٢٩,٦٠٠


٤٢٩,٦٠٠

٤٢٩,٦٠٠



الجمهورية الجزائرية الديمقراطية الشعبية

هذا الجريدة مع هذا الترخيص الكائن رقمه ١٠٠٠٠١



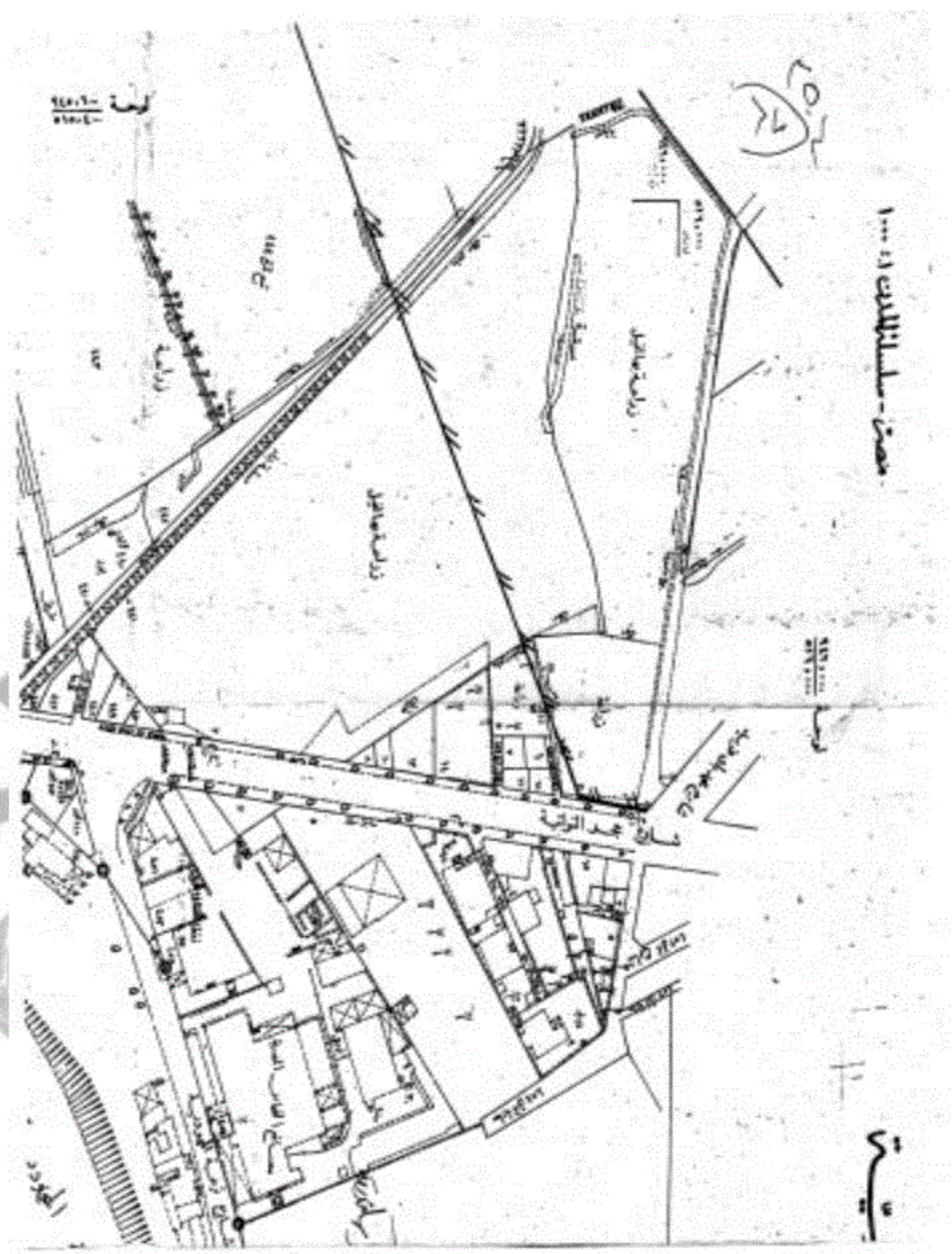
الرجاء الاتصال برتبة الطوارئ ١١٢ في حالة الحاجة
إلى خدمات الطوارئ الطبية

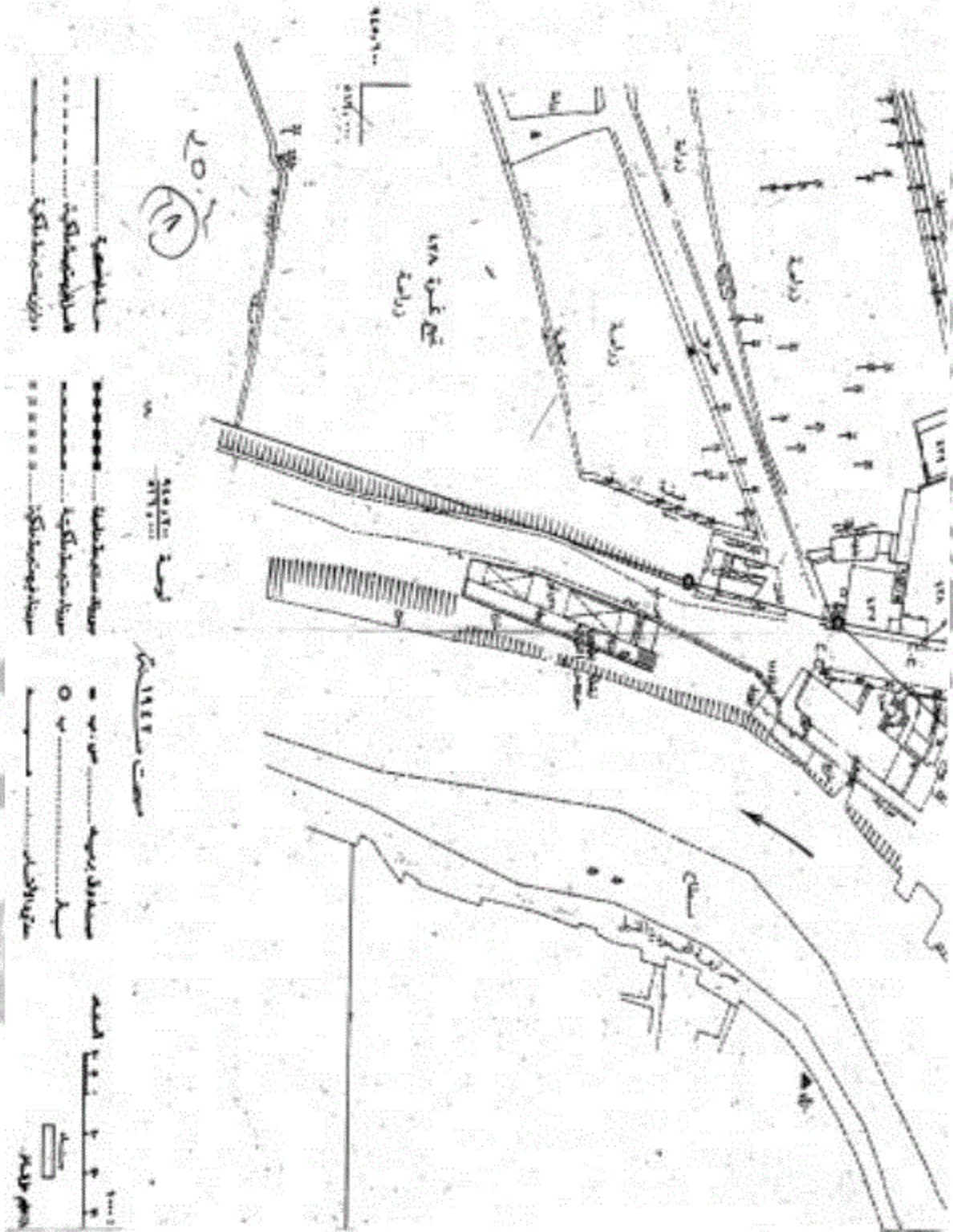
الجمهورية الجزائرية الديمقراطية الشعبية

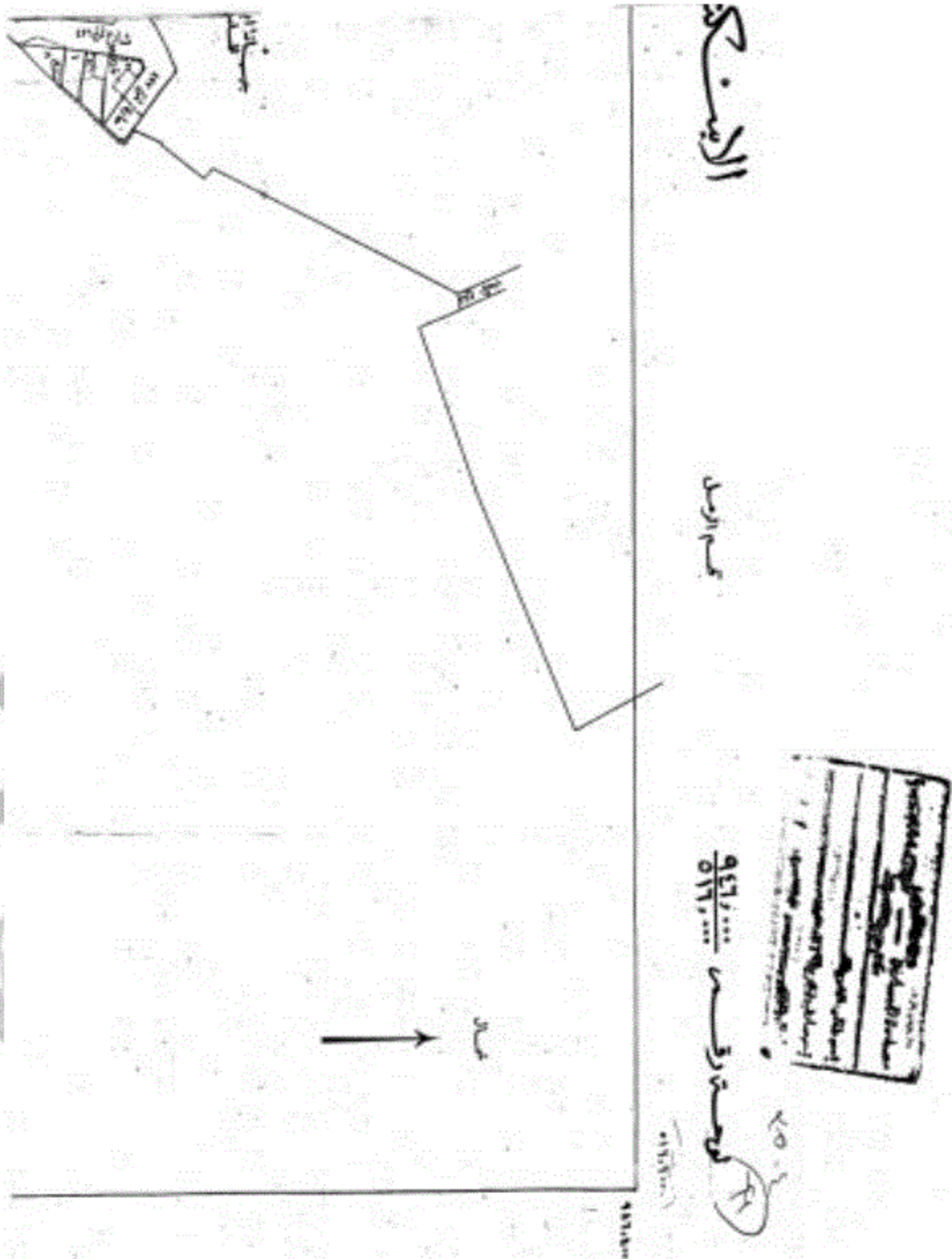
الجمهورية الجزائرية الديمقراطية الشعبية


الجمهورية الجزائرية الديمقراطية الشعبية	١	٢	٣	٤	٥	٦	٧	٨	٩	١٠	١١	١٢	١٣	١٤	١٥	١٦	١٧	١٨	١٩	٢٠	٢١	٢٢	٢٣	٢٤	٢٥	٢٦	٢٧	٢٨	٢٩	٣٠	٣١	٣٢	٣٣	٣٤	٣٥	٣٦	٣٧	٣٨	٣٩	٤٠	٤١	٤٢	٤٣	٤٤	٤٥	٤٦	٤٧	٤٨	٤٩	٥٠	٥١	٥٢	٥٣	٥٤	٥٥	٥٦	٥٧	٥٨	٥٩	٦٠	٦١	٦٢	٦٣	٦٤	٦٥	٦٦	٦٧	٦٨	٦٩	٧٠	٧١	٧٢	٧٣	٧٤	٧٥	٧٦	٧٧	٧٨	٧٩	٨٠	٨١	٨٢	٨٣	٨٤	٨٥	٨٦	٨٧	٨٨	٨٩	٩٠	٩١	٩٢	٩٣	٩٤	٩٥	٩٦	٩٧	٩٨	٩٩	١٠٠
-----------------------------------------	---	---	---	---	---	---	---	---	---	----	----	----	----	----	----	----	----	----	----	----	----	----	----	----	----	----	----	----	----	----	----	----	----	----	----	----	----	----	----	----	----	----	----	----	----	----	----	----	----	----	----	----	----	----	----	----	----	----	----	----	----	----	----	----	----	----	----	----	----	----	----	----	----	----	----	----	----	----	----	----	----	----	----	----	----	----	----	----	----	----	----	----	----	----	----	----	----	----	----	-----

٢٥-٢٠









٢٥٠٣
(٥٦)

مصر - سلطان الملك ١٠٠٠

للإستي

ملاحظات إحصائية
 من اللجنة الوطنية للإحصاء
 بتاريخ ١٥/١٠/٢٠٢٢

د. محمد مصطفى يوسف
 مدير عام الإحصاء
 رقم ٤٤٤٤٤/٢٠٢٢

٤٤٤٤٤/٢٠٢٢



