

قرار رئيس مجلس الوزراء

رقم ٣٨٧٤ لسنة ٢٠٢٢

رئيس مجلس الوزراء

بعد الاطلاع على الدستور ؛

وعلى قانون نظام الإدارة المحلية الصادر بالقانون رقم ٤٣ لسنة ١٩٧٩ ولائحته التنفيذية ؛
وعلى القانون رقم ١٠ لسنة ١٩٩٠ بشأن نزع ملكية العقارات للمنفعة العامة
وللائحته التنفيذية ؛

وعلى قرار رئيس الجمهورية رقم ٢٧٩ لسنة ٢٠١٨ بالتفويض فى بعض الاختصاصات ؛
وبناءً على ما عرضه وزير النقل ؛

قرر :

(المادة الاولى)

يُعتبر من أعمال المنفعة العامة مشروع إنشاء عدد (٣) كبارى علوية عند تقاطع
طريق المنصورة - طلخا - شربين - دمياط الغربى مع الطرق السطحية بمدينة شربين
بنطاق محافظة الدقهلية .

(المادة الثانية)

يُستولى بطريق التنفيذ المباشر على الأراضى والعقارات اللازمة لتنفيذ المشروع
المشار إليه فى المادة السابقة ، والمبين موقعها ومساحتها وحدودها وأسماء ملاكها الظاهرين
بالمذكرة الإيضاحية والخرائط المساحية والكشوف المرفقة .

(المادة الثالثة)

يُنشر هذا القرار فى الجريدة الرسمية .

صدر برئاسة مجلس الوزراء فى ٤ ربيع الآخر سنة ١٤٤٤ هـ

(الموافق ٢٩ أكتوبر سنة ٢٠٢٢ م) .

رئيس مجلس الوزراء

دكتور / مصطفى كمال مدبولى

وزارة النقل

مذكرة إيضاحية

لقرار رئيس مجلس الوزراء

بشأن إضفاء صفة النفع العام على مشروع إنشاء عدد (٣) كبارى علوية

عند تقاطع طريق المنصورة - طلخا - شربين - دمياط الغربى

مع الطرق السطحية بمدينة شربين بنطاق محافظة الدقهلية

فى إطار خطة وزارة النقل ممثلة فى الهيئة العامة للطرق والكبارى لتطوير ورفع كفاءة شبكة الطرق الرئيسية على مستوى الجمهورية للحد من الحوادث والقضاء على التكدسات المرورية ومن ضمنها طريق المنصورة - طلخا - شربين - دمياط الغربى .

تبين أثناء تنفيذ مشروع إنشاء عدد (٣) كبارى علوية عند تقاطع طريق المنصورة - طلخا - شربين - دمياط الغربى مع الطرق السطحية بمدينة شربين بنطاق محافظة الدقهلية وجود بعض الأراضى المطلوب نزع ملكيتها لصالح تنفيذ المشروع .

ورد تقرير استشارى الهيئة المصرية العامة للمساحة بخصوص تقدير القيمة المبدئية لتعويضات نزع الملكية للأراضى المتداخلة مع مسار المشروع والتي بلغت ٨٩.٢ مليون جنيه (مرفق رقم ١) .

مرفق طيه ما يلى :

عدد (٤) كشوف معتمدة من مديرية المساحة بالدقهلية وممهورة بخاتم شعار الجمهورية لأسماء الملاك الظاهرين للمساحات المطلوب نزع ملكيتها لصالح المشروع (مرفق رقم ٢) .

عدد (٣) خرائط مساحية بالتخطيط الإجمالى للمشروع (مرفق رقم ٣) .

وفى ضوء ما تقدم ، نتشرف بأن نرفق طيه مشروع قرار رئيس مجلس الوزراء بشأن الموافقة على إضفاء صفة النفع العام والاستيلاء بطريق التنفيذ المباشر على الأراضى اللازمة لتنفيذ مشروع إنشاء عدد (٣) كبارى علوية عند تقاطع طريق المنصورة - طلخا - شربين - دمياط الغربى مع الطرق السطحية بمدينة شربين بنطاق محافظة الدقهلية وذلك على النحو الموضح بهاليه .

وتفضلوا بقبول فائق الاحترام

وزير النقل

فريق / كامل عبد الهادى الوزير



١٥ روج ٣٨٧ لسنة ٢٠٢٢

كشف حصر الاحواض والزممات المتداخلة بالمشروع
تطوير ثلاثة كباري بمدينة شربين

الدقهلية

مركز شربين

مدينة شربين

ملاحظات	السطح			اسم الحوض ورقمه
	ف	ط	ن	
-----	-----	٢	١٢	حوض السلحل ٤٣
-----	-----	٧	١٠	حوض شمس ٢٠
-----	-----	٧	٢	حوض عز الدين ١٦
-----	-----	١	١٠	حوض سواقي العرب ١٣
-----	-----	١	١٦	حوض الجمعة ١٩
-----	-----	١٦	-----	حوض ساقية سلطان ٢٥
-----	-----	٢	١٢	حوض البستان ٢٤
-----	-----	١	-----	حوض عبد المحسن ٢٤
-----	-----	١٥	٢	حوض ساقية حموده ٢١
-----	-----	١١	٨	حوض عبد الهادي ١٤
-----	-----	٢	١٨	-----



رئيس القسم

المشروعات

رئيس اللجنة
مودة طريف
رئيس اللجنة
١٤
سلوى

at

④

كشف جسر أسماء الملك الظاهرين
بالمشروع تطوير ثلاثة كباري بمدينة شربين

القنصلية

مركز شربين

مدينة شربين

ملاحظات	اسم المالك	رقم القطعة	اسم الحوض ورقمه
		رمزيه	
	العشري فوده الديوسي	١	حوض عبد الهادي لنمره ١٤٥
	جمال الد سوقي فوده	٢	
	حليم فوده الديوسي	٣	
	السيد طاهر فوده	٤	
	عبد الرزوق الديوسي	٥	
	محمد رضا عبد الحميد	٦	
	احمد ابراهيم طيل	٧	
	السيد محمد يوسف	٨	
	محمد رضا عبد الحميد	٩	
	السيد البربري	١٠	
	محمد عبد القني حمزه	١١	
	السيد مطارح	١٢	
	جاسر عبد الحميد محمد	١٣	
	منصور محمد	١٤	
	ورثة السيد عزام محمود حسن	١	حوض الساحل لنمره ٤٣
	هورنه شمس محمود حسن	٢	
	حسن نجم	٣	
	فؤاد حمزه عطيه	٤	
	المقولي ركب + احمد ركب	٥	



رئيس القسم

المشروعات

لجنة
صورة
الإدارة العامة
١٣
مكتب تامين مياه

(٣٤)

كثف جسر أسماء الملاك الطاهرين
بالمشروع تطوير ثلاثة كباري بمدينة شربين

القهيبة

مركز شربين

منطقة شربين

ملاحظات	اسم المالك	رقم القطعة	اسم الحوض ورقمه
		رمزية	
	جمال سكره	١	حوض سوالي العرب ١٣
	عبدالله بدر	٢	
	مطح لطن	١	حوض الجمعة ١٩
	مترسة تادوي	١	حوض البستان ٢٤
	مشروع مياه الشرب + مواقف سيارات	١	حوض ساليه سلطان ٢٥
	مديونية الزراعة	١	حوض عبد المحسن ٣٤
	مستلفي	١	حوض ساليه حموده ٢١
	مسجد بمسطح ٢٧٠ م	٢	
	غرفة بمسطح ٣٠ م	٣	

مدير عام الملاك الطاهرين

رئيس القسم

المشروعات

مديونية الزراعة
رئيس الملاك الطاهرين
ملوك كنف صالح

at



مركز: شربين

محافظه: الدقهية

الهيئة العامة
للحصر والتقييم
مصر

مركز شربين

٢٠٢٢
(٢٠)

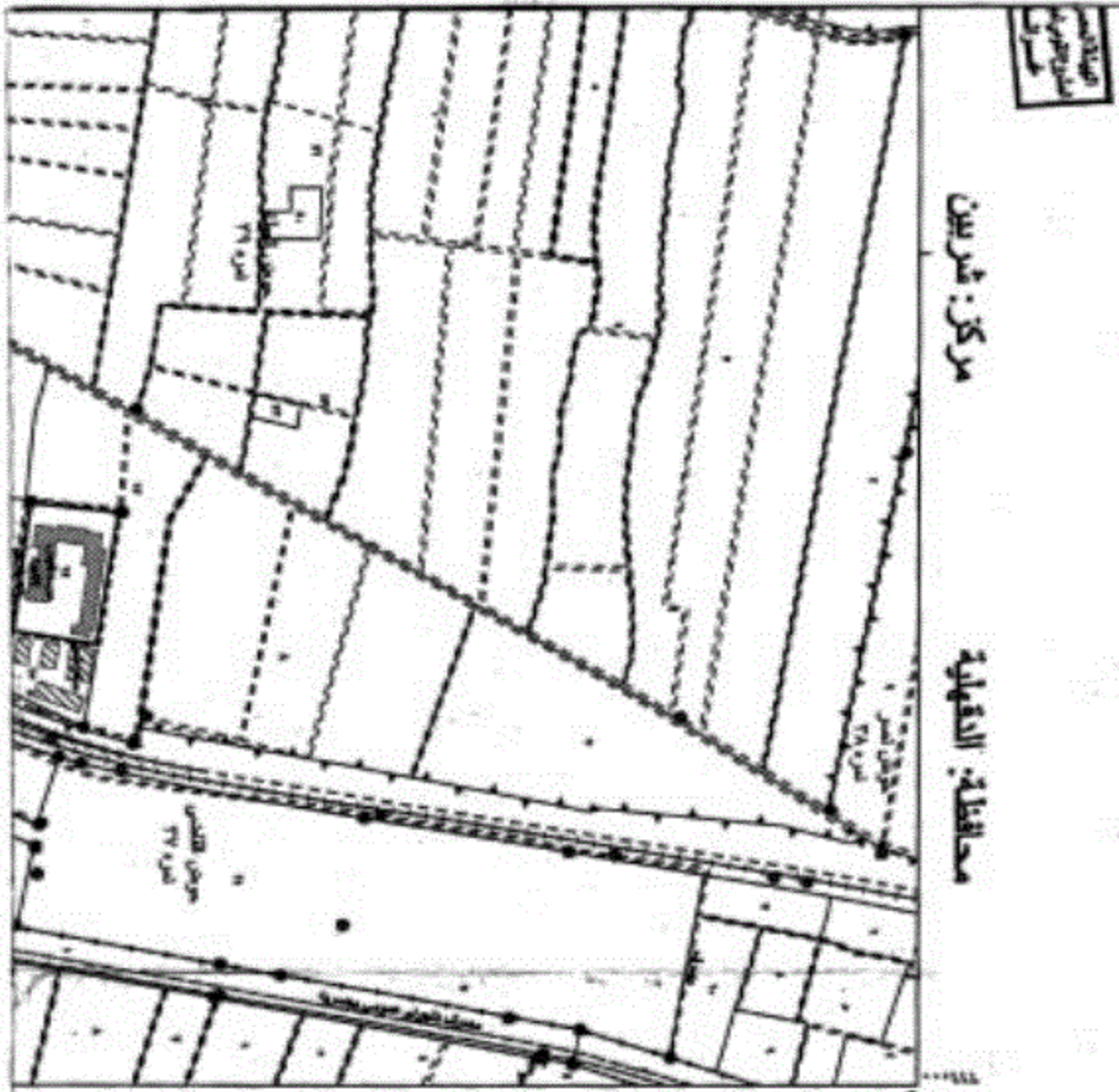
وزارة الموارد المائية والري
الهيئة المصرية العامة للمساحة



EGYPTIAN SURVEY AUTHORITY

خريطة رقم: ١٦١ / ١٤٢

تاريخ الطبع: ١/١٨/٢٠٢٢



٢٠٢٢

محافظة الدقهلية

وزارة الموارد المائية والري
الهيئة المصرية العامة للتسجيل

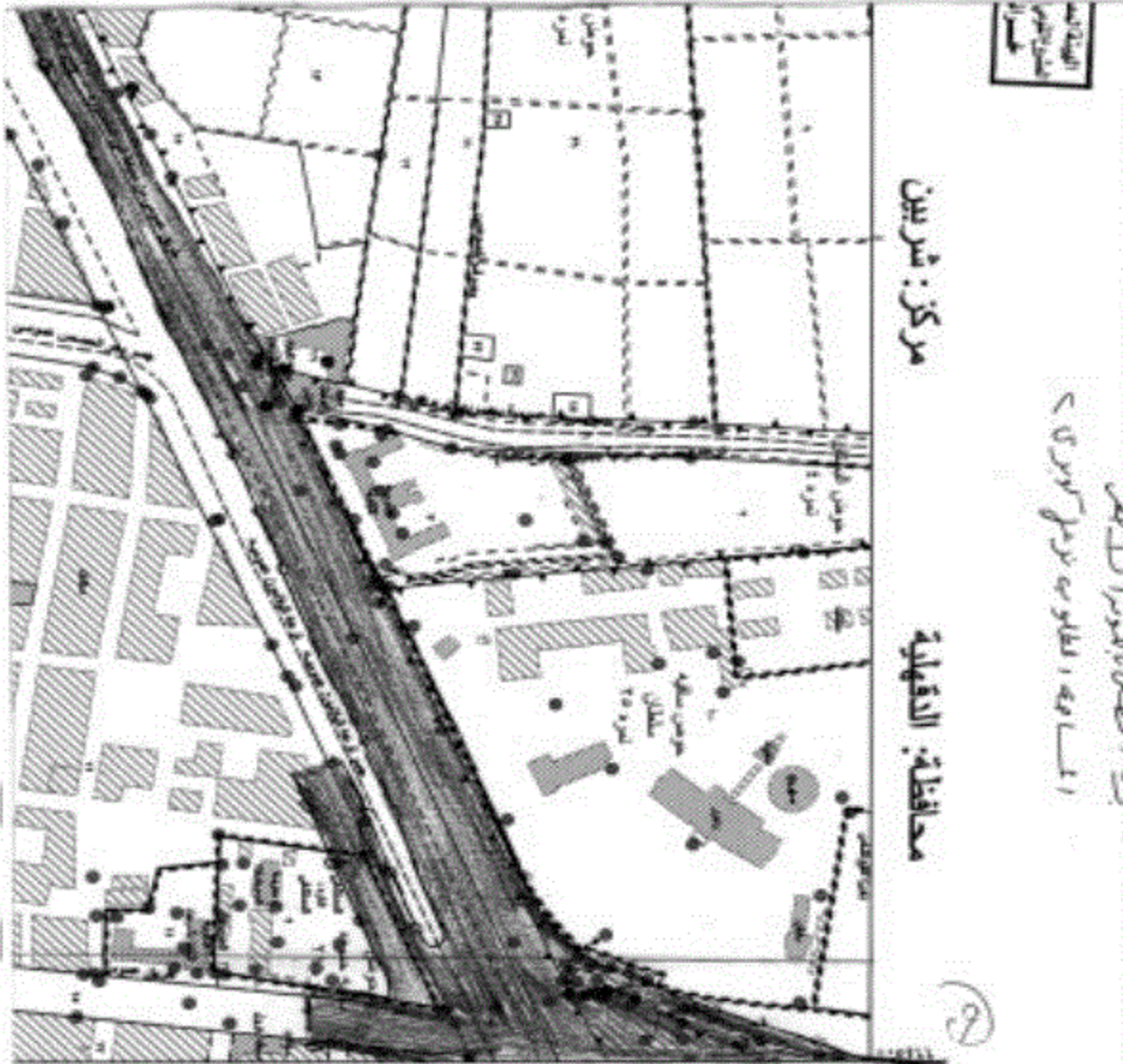


EGYPTIAN SURVEY AUTHORITY

خريطة رقم: ٦٦٤ / ٩٤٧

تاريخ الطبع: ١/١٨ / ٢٠٢٢

محافظة الدقهلية



تمت احداث تصوير الكادمبر
 والمساحة بالطوبه بوزن كادمبرى <

مركز: شربين

محافظة: الدقهلية

٢١٧٤

مركز المساحة والقياس

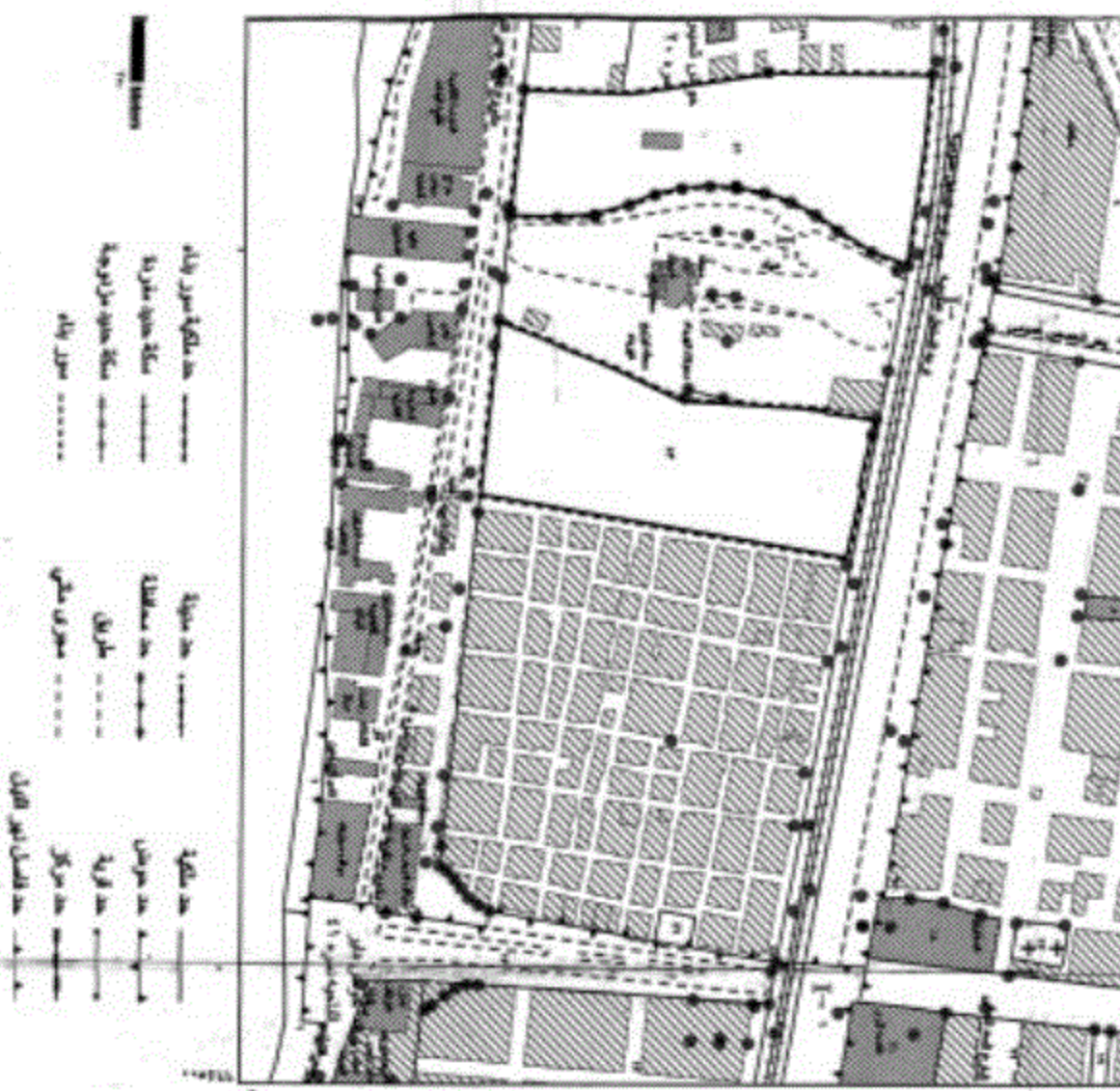
وزارة الموارد المائية والري
 الهيئة المصرية العامة للمساحة



EGYPTIAN SURVEY AUTHORITY

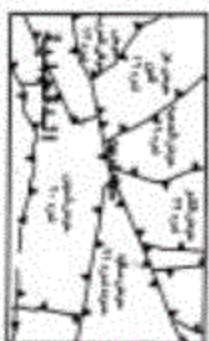
محافظة رقم: ٩٤٣ / ٦٦٣

تاريخ الطبع: ٠٩/١٨ / ٢٠٢٢



جدول القوائم الجغرافية
GEOGRAPHICAL LISTINGS

٤١٢	٤١٢	٤١٢	٤١٢
٢١٤,٢	٢١٤	٢١٤,٢	٢١٤,٢
٢١٤	٢١٤	٢١٤	٢١٤
٢١٤,٢	٢١٤	٢١٤,٢	٢١٤,٢
٢١٤	٢١٤	٢١٤	٢١٤
٢١٤,٢	٢١٤	٢١٤,٢	٢١٤,٢



هذا المخطط هو جزء من المخطط العام للمدينة
والذي يحدد مواقع المباني والمساحات الخضراء
والمساحات المخصصة للسيارات للمشاة
والتي هي جزء من المخطط العام للمدينة
والذي يحدد مواقع المباني والمساحات الخضراء
والمساحات المخصصة للسيارات للمشاة

٢١٤,٢

