

## قرار رئيس مجلس الوزراء

رقم ٣٨٧٧ لسنة ٢٠٢٢

رئيس مجلس الوزراء

بعد الاطلاع على الدستور ؛

وعلى قانون نظام الإدارة المحلية الصادر بالقانون رقم ٤٣ لسنة ١٩٧٩ ولائحته التنفيذية ؛  
وعلى القانون رقم ١٠ لسنة ١٩٩٠ بشأن نزع ملكية العقارات للمنفعة العامة  
ولائحته التنفيذية ؛

وعلى قرار رئيس الجمهورية رقم ٢٧٩ لسنة ٢٠١٨ بالتفويض فى بعض الاختصاصات ؛  
وبناءً على ما عرضه وزير النقل ؛

**قرر:**

( المادة الأولى )

يُعتبر من أعمال المنفعة العامة مشروع إنشاء عدد (٤) كبارى علوية "الروضة -  
دميرة - عمار - تقاطع جمصة"، وعدد (٢) بوابة للسيطرة الأمنية وتحصيل الرسوم  
"شرنقاش - زيان" ضمن مشروع تطوير طريق المنصورة - جمصة "رافد جمصة" فى نطاق  
محافظة الدقهلية ودمياط .

( المادة الثانية )

يُستولى بطريق التنفيذ المباشر على الأراضى اللازمة لتنفيذ المشروع المشار إليه  
فى المادة السابقة ، والمبين موقعها ومساحتها وحدودها وأسماء ملاكها الظاهرين بالمذكرة  
الإيضاحية والخرائط المساحية والكشوف المرفقة .

## ( المادة الثالثة )

يُنشر هذا القرار فى الجريدة الرسمية .

صدر برئاسة مجلس الوزراء فى ٤ ربيع الآخر سنة ١٤٤٤ هـ

( الموافق ٢٩ أكتوبر سنة ٢٠٢٢ م ) .

رئيس مجلس الوزراء

دكتور/ مصطفى كمال مدبولى



الجمهورية العربية السورية  
المطابق لأحكام القانون رقم ١٤٤ لسنة ٢٠٢٢  
صدره الدكتور/ مصطفى كمال مدبولى

## وزارة النقل

### مذكرة إيضاحية

#### لقرار رئيس مجلس الوزراء

بشأن إضفاء صفة النفع العام على مشروع إنشاء عدد (٤) كبارى علوية

وعدد (٢) بوابة للسيطرة الأمنية وتحصيل الرسوم

ضمن مشروع تطوير طريق المنصورة - جمصة «رافد جمصة»

فى إطار خطة وزارة النقل ممثلة فى الهيئة العامة للطرق والكبارى لتطوير ورفع كفاءة شبكة الطرق الرئيسية على مستوى الجمهورية للحد من الحوادث والقضاء على التكدسات المرورية ومن ضمنها طريق المنصورة - جمصة (رافد جمصة) .

تبين أثناء تنفيذ إنشاء عدد (٤) كبارى علوية وعدد (٢) بوابة للسيطرة الأمنية وتحصيل الرسوم ضمن مشروع تطوير طريق المنصورة - جمصة "رافد جمصة" وجود بعض الأراضى المطلوب نزع ملكيتها لصالح تنفيذ هذه الأعمال .

ورد عدد (٢) تقرير استشارى الهيئة المصرية العامة للمساحة (مرفق رقم ١)

بخصوص تقدير القيمة المبدئية لتعويضات نزع الملكية للأراضى المتداخلة مع مسار المشروع والتي بلغت إجمالى ٧٧,٧٣٠ مليون جنيه على النحو الآتى :

- ١- تعويضات (كوبرى الروضة - كوبرى دميرة - كوبرى عمار - كوبرى تقاطع جمصة بنطاق محافظة الدقهلية) بقيمة ٦٤,٦٢٠ مليون جنيه .
- ٢- تعويضات (بوابة السيطرة الأمنية وتحصيل الرسوم فى شرنقاش بمحافظة الدقهلية - كوبرى تقاطع جمصة "نطاق محافظة دمياط" - بوابة السيطرة الأمنية وتحصيل الرسوم فى زيان بمحافظة دمياط) بقيمة ١٣,١١٠ مليون جنيه .



**مرفق طيهه ما يلى :**

عدد (٢٠) كشف معتمد من مديرتى المساحة بالدقهلية ودمياط ومهورين بخاتم شعار الجمهورية لأسماء الملاك الظاهرين للمساحات المطلوب نزع ملكيتها لصالح المشروع (مرفق رقم ٢) .

عدد (١٣) خريطة مساحية بالتخطيط الإجمالى للمشروع (مرفق رقم ٣) .  
وفى ضوء ما تقدم ، نتشرف بأن نرفق طيهه مشروع قرار رئيس مجلس الوزراء بشأن الموافقة على إضفاء صفة النفع العام والاستيلاء بطريق التنفيذ المباشر على الأراضى اللازمة لتنفيذ مشروع إنشاء عدد (٤) كبرى علوية وعدد (٢) بوابة للسيطرة الأمنية وتحصيل الرسوم ضمن مشروع تطوير طريق المنصورة - جمصة "رافد جمصة" وذلك على النحو الموضح به عليه .

وتفضلوا بقبول فائق الاحترام

وزير النقل

فريق / كامل عبد الهادى الوزير



٣٨٧٧/٢٠٢٢ ①

كشف حصر الاحواض والزمادات للمشروع

تطوير رافد المنصورة جمعه (مشروع ٣٢٣ طرق)

المسطح			اسم الحوض ورقمه	اسم المركز	اسم القرية
ف	ط	س			
--	١٥	----	حوض الفرماوي ٢	طلخا	مدينة طلخا
٢	٣	-----	حوض الفرماوي ٤	طلخا	لورمان طلخا
١	٧	-	حوض البطاح ٣		
٣	٢٠	--	حوض شراييل طلخا ١	طلخا	ميت عنتر
---	٢	١٢	حوض الشياخه ١	طلخا	شرقاش (دار السلام)
٧	٢٢	١٢			



مكتبة سامي فالح

٢-٤  
٢٨٧٧

٢

كشف حصر أسماء الملاك الظاهرين  
للمشروع تطوير رافد المنصورة جمعه

التفاهيه	مركز طلخا	اسم القرية/اورمان طلخا	اسم الحوض ورقمه	رقم القعه رمزيه	اسم المالك	ملاحظات
			حوض الفرماوي ٤	١	ام السيد السيد حسن	
				٢	عبد السلام ابراهيم ابراهيم	
				٣	+حلاوتهم احمد مصطفى	
				٤	السيد نوبل محمد	
				٥	رزق المتولي السيد	
				٦	سمير محمود ابراهيم	
				٧	ابراهيم فوده البتراوي	
				٨	ايمن الحسيني	
				٩	بديع السيد رمضان	
				١٠	ملكه حسنين عبد العزيز	
				١١	فاروق علي علي	
				١٢	سامح ابو السعود عوض	
					توكيل احمد العلامي	
					ام هشام نور اساعيل	مطف بالطوب الاحمر ٤٥ م. حجره بالطوب الحمر ١٢ م حجره بالطوب البلوك ١٦ م سور بالطوب البلوك
					فوزي احمد حجاب	



رئيس المكتب



رئيس المكتب



بلوك تامي هالو

٢٨٧٧

كشف حصر أسماء الملاك الظاهرين  
للمشروع تطوير رافد المنصورة جمصه

التعليق	مركز مطلقا	اسم القرية / منبته مطلقا	اسم الحوض ورقمه
ملاحظات <td>اسم المالك <td>رقم القعه رمزيه <td> </td></td></td>	اسم المالك <td>رقم القعه رمزيه <td> </td></td>	رقم القعه رمزيه <td> </td>	
	رجب عبدالله محمد	١	حوض
	صبري عبد القادر شرف	٢	الغرمالي ٢
	احمد يوسف محمد	٣	
	فتحى المتولي حليمه	٤	
	شهده عبد القادر سنه	٥	
	عبد المعطي زايد	٦	
	محمود عبد الجليل الطايش	٧	
	حسن محمد زرزور*	٨	
	حسن محمد أمياني	٩	



رئيس القسم

رئيس المكتب

رئيس اللجنة  
ملوك

٢-٦  
٢٨٧٧

٤

كتف حصر أسماء الملاك الظاهرين

للمشروع تطوير رافد المنصورة جمصه

اسم القرية/اورمان ملخا مركز ملخا الدقهليه

اسم الحوض ورقمه	رقم القعه رمزيه	اسم المالك	ملاحظات
حوض البطاح ٣	١	عبد الرحمن عبد السلام	ميزان بسكول
	٢	السيد	
	٣	عرفات عطيه عرفات	
	٤	علي عبد العزيز علي	
	٥	مرزوق محمد ابو	
	٦	المعاطي	
	٧	اسماعيل عبد السلام	
	٨	اسماعيل الشحات عبد الباقي علي	



رئيس المكتب

رئيس القسم



بلوتى ساهى جمال

١٧٧



(٥)

كشف حصر أسماء الملاك الظاهرين  
للمشروع تطوير رافد المنصورة جمصه

اسم القرية/ميت عنتر مركز طلخا الدقهليه

ملاحظات	اسم المالك	رقم القعه رمزيه	اسم الحوض ورقمه
	محمود برهام عبد السميع	١	حوض شراييل
	محمود عبد الحميد محمود	٢	طلخا ١
	السيد محمد عبدالله	٣	
	رجب عبد الواحد اسماعيل	٤	
	عبد المقصود حسن ابراهيم	٥	
	علي مختار علي	٦	
	عوض ابراهيم العسوي	٧	
	محمد احمد ندا	٨	
	رمضان احمد محمد	٩	
	الرفاعي سجاد برهام	١٠	
	ورثه السيد صلاح علي	١١	



رئيس القسم

رئيس المكتب



٢٨٧٧

٦

كشف حصر أسماء الملاك الظاهرين  
للمشروع تطوير رافد المنصورة جمصه

اسم القرية/بشرناقش (دار السلام) مركز طلخا الدقهليه

ملاحظات	اسم المالك	رقم القعه رمزيه	اسم الحوض ورقمه
	فاروق سعد ابراهيم	١	حوض الشياخه ١
	فاروق سعد ابراهيم	٢	
	سعد عبد العزيز علي	٣	



رئيس القسم

رئيس المكتب



٢٢-٩  
٢٨٧٧

٧

كشف حصر الأحواض والزمادات للمشروع

تطوير رافد المنصورة جمعه (مشروع ٣٣٣ طرق)

ف	المسطح		اسم الحوض	اسم المركز	اسم القرية
	ط	م			
٤	٢	--	حوض الحوال نمره ٢	طلخا	قرية الروضة
٢	--	١٢	حوض التوار نمره ٧	طلخا	قرية ميت زنقر
٦	٢	١٢	-----		-----

مدير عام المساحة والبيانات  
٢٠٢٢

رئيس القسم

رئيس المكتب

رئيس  
مكتب١٠  
٧٧٧

٨

كشف حصر أسماء الملاك الظاهرين

تطوير رافد المنصورة جمصه (مشروع ٣٢٣ طرق)

اسم القرية/ الروضة مركز / طلخا الدقهليه

ملاحظات	اسم المالك	رقم القطعه رمزيه	اسم الحوض ورقمه
	عبد الله زكريا محمد	١	حوض الحوال
	ناصر محمد عبد الحافظ	٢	نمره ٢
	احمد عبد العال	٣	
	السيد عز الدين محمد	٤	
	السيد العيسوي البشير	٥	
	احمد علي مصطفى	٦	
	شوق حامد الحمادي	٧	
	محمد علي احمد	٨	
	فاروق محمد حسين	٩	
	انم حسن انم	١٠	
	امين عبد الفتاح مصطفى	١١	
	امين عبد الرحمن الديسني	١٢	



رئيس القسم

رئيس المكتب

رئيس المكتب  
١٠  
ملف تأميم مجالع

٢٨٧٧



٩

كشف حصر أسماء الملاك الظاهرين  
تطوير رافد المنصورة جمصه (مشروع ٢٢٣ طرق)

اسم القرية/ الروضة مركز / طلخا النقهليه

اسم الحوض ورقمه	رقم القطعه رمزيه	اسم المالك	ملاحظات
حوض الحوال نمره ٢	١٣	عبد الفتاح محمد عبد الفتاح	
	١٤	عبد المنعم عبد السلام عبد السلام	
	١٥	الديمطي عبد السلام	
	١٦	محمد الامير السعيد الامير	
	١٧	علي ادم محمد حميد	
	١٨	ادم حسن ادم	
	١٩	امين عبد الفتاح مصطفى	
	٢٠	رفعت علي مصطفى	
	٢١	امين حجازي السعيد	
	٢٢	عبد المنعم عبد السلام	
	٢٣	محمد احمد عبد العال	
	٢٤	مها سعد عبد العال	
	٢٥	محمد السيد صالح	
	٢٦	محمد ابراهيم محمد	
	٢٧	احمد احمد عبد العال	
	٢٨	امين حجازي السعيد	



رئيس القسم

رئيس المكتب

١٩  
٢٨٧٧

بلوف سامي صالح

(١٠)

كشف حصر أسماء الملاك الظاهرين

تطوير راد المنصورة جمصة (مشروع ٣٢٣ طرق)

الدقهلية اسم القرية / ميت زنقر مركز / طلخا

ملاحظات	اسم المالك	رقم القطعة رمزيه	اسم الحوض ورقمه
	حافظ وزير حافظ علي	١	حوض الدوار
	سامي محمود السيد	٢	نمره ٧
	حسن مصطفى فراج	٣	
	خضرة علي ابراهيم	٤	
	مناقع اصلاح زراعي	٥	
	عبد الرحمن عبد الرحمن	٦	
	خليل	٧	
	سامح سعدالخير	٨	
	عبد الغني محمد شاهين	٩	
	محسن جلال رياض	١٠	
	محمد حامد احمد	١١	
	مناقع اصلاح زراعي	١٢	



مدير عام المساحة والقياس  
٢٠٢٢

رئيس القسم

رئيس المكتب

مدير عام المساحة والقياس  
٢٠٢٢

١٢  
٢٨٧٧



كشف حصر الاحواض والزمادات للمشروع  
تطوير رافد المنصورة جنسه ومنخل جنسه

المسطح			اسم الحوض	اسم المركز	اسم القرية
ف	ط	م			
١	٣	١٨	حوض الترزي نمره ٤	بلقاس	قرية كفر د ملاث
٣	١٠	٢٠	حوض العرضاه نمره ٥		
---	٢٢	٨	حوض الباشا نمره ٦		
٥	١٢	٢٢	-----		

رئيس المكتب



رئيس اللجنة  
م. م. م.  
م. م. م.

٣١-٥  
٨٧٧

١٣٠

كشف حصر أسماء الملاك الظاهريين

تطوير راقع المنصورة جنسه ومنخل جنسه

الدقهلية

مركز / بلقاس

اسم القرية/كفر د ملاح

ملاحظات	اسم المالك	رقم القطعة رمزيه	اسم الحوض ورقمه
	خيريه خيرت علي ابراهيم	١	حوض
	خيريه خيرت علي	٢	للمرضايه
	عبد الرحمن عبد الحميد	٣	نمره ٥
	ناديه محمود داود	٤	
	نحيه احمد محمد	٥	
	ابراهيم محمد ابراهيم	٦	
	فؤاد عبد المنعم محمد	٧	
		٨	
	حسين احمد ابراهيم هجرس	١	حوض التوزي
	مصرف + سكه حديد	٢	نمره ٤
	مصرف ملاح	١	حوض الباشا نمره ٦



رئيس القسم

رئيس المكتب



رئيس

١٥  
٢٨٧٧



١٣

كثف حصر الاحواض والزمومات المتداخلة بالمشروع  
تطوير رافد المنصورة جمصه ( متدخل مدينة جمصه )

المسطح			اسم الحوض ورقمه	المركز	اسم القرية
س	ط	ق			
٤	٢١	٦	حوض الرمال نمرة ١ قسم ثالث فصل تاسع وعشرون (زيان)	بلقاس	قرية ابو ماضي
٢٠	١٧	٢	حوض الرمال نمرة ١ قسم ثالث فصل ثامن وعشرون (جمصه)	بلقاس	قرية ابو ماضي
١٥		٩			



رئيس القسم

رئيس المكتب



مدير عام المساحة بالقاهرة

حودة طبقة الذهب



مكتب سامي، بهاء

٢٨٧٧

١٤

كشف حصر أسماء الملاك الظاهرين للمشروع تطوير  
راند الماصوره حصه (متخل مدينة حصه )

اسم القرية/ ابو ماضي مركز / بقلاس التقهليه

اسم الحوض ورقسه	رقم القطعه رمزيه	اسم المالك	ملاحظات
حوض الرمال لمره ١ قسم ثالث فصل تاسع وعشرون (زيان)	١	عاطف احمد السيد معوض	
	٢	سماحه محمد شرف	
	٣	سلامه السيدج سلامه	
	٤	ناجح المرسي عبد العزيز	
	٥	محمد عبد البر ابو زيد	
	٦	محمد عطيه غازي	
	٧	حامد شعبان غازي	
	٨	عبد الغني مختار غازي	
	٩	فريد مختار غازي	
	١٠	محمد مختار غازي	
	١١	علي مختار غازي	
	١٢	وجيه ابو شعيعه القسبي	
	١٣	رزق غازي ابو شعيعه	
	١٤	محمد المهدي ابراهيم	
	١٥	جمعه الجهاد	
	١٦	محمد عبد الرؤف اسماعيل	بنزله
	١٧	سادات شعبان غازي	
	١٨	محمد عبد الحليم عيسى	
	١٩	احمد ابو الخير عيسى	
	٢٠	سعد ابراهيم عبد الغفور	



مدير عام المساحه بالتقهليه  
٢٠٢٢

رئيس القسم



مكوي تشاركي صالح

رئيس المكتب

مكتب

٢٠٢٢

(١٥)

كشف حصر أسماء الملاك الظاهرين للمشروع تطوير  
رافد المنصورة جمصه (متخل مدينة جمصه )  
مركز / بلقاس النقهيته

اسم القرية/ ابو ماضي

ملاحظات	اسم المالك	رقم القطعه رمزيه	اسم الحوض ورقمه
	عبد جابر حسن	١	حوض الرمال نمرة ١
	محمد نبيل شلبي	٢	قسم ثالث فصل تاسع
	عفاف عبد الرحمن سفيان	٣	وعشرون (زيان)
	قارس الزنتي نصر	٤	
	مجدي محمد ابراهيم	٥	
	حلمي محمد ابراهيم	٦	
	قارس ماهر احمد مصطفى	٧	
	النيد مصطفى شحاته	٨	
	احمد عصمت عبد الظاهر	٩	



  
رئيس المكتب

  
رئيس المكتب

  
مدير عام المساحة بالمركز  
٤٤

عوره طين الأهل  
رئيس القرية  
ملوي صامي جمال



١٨  
٢٨٧٥

(١٦)

كتف حصر أسماء الملاك الظاهرين للمشروع تطوير  
 رافد المنصورة حمصه (مدخل مدينة حمصه)  
 مركز / بلقاس الدقهليه

القرية/ أبو ماضي



ملاحظات	اسم المالك	رقم القطعه رمزيه	م الحوض ورقمه
املاك دوله	وا شعبان مسلم واخرين	١	وض الرمال لمره ١ م ثالث فصل ثامن عشرون

  
 رئيس القسم

  
 من المكتب

  
 مدير عام المساحه بالدقهليه

صوره حثف الاصل

  
 رئيس  
 ملك مساحه

١٩  
 ٢٨٧٧



(١٧)

كتف حصر أسماء املاك الظاهرين للمشروع تطوير  
رافد المتصوره حصه (مدخل مدينة جمصه)  
مركز / بلقاس الدقهليه

ريه/ ابو ماضي

ملاحظات	اسم المالك	رقم القطعه رمزيه	لحوض ورقمه
	محمد الدسوقي عطيه	١	١
	عفاف عبد الرحمن	٢	١
	فارس الرفاعي نصر	٣	١
	ناصر نور الصغير	٤	١
	مجدي محمد ابراهيم	٥	١
	حلمي محمد ابراهيم	٦	١
	فارس احمد ماهر السيد	٧	١
	مصطفى شحاته	٨	١
	احمد عصمت عبد الظاهر	٩	١



رئيس القسم

المكتب

مهندس  
مدير عام المساحه بالدقهليه

مونه طبقت الأهل



ملوى كمالى بهالغ

٢١٧٧

١٨

## كشف حصر الاحواض والزمادات المتداخلة

بمحطة تحصيل رسوم على المشروع رافد المنصورة جمصه

اسم القرية/ المنيل مركز /طلخا النقهيته

المسطح			المركز	اسم القرية	اسم الحوض ورقمه
ف	ط	س			
١	٦	١٢	طلخا	المنيل	حوض الشروه نمرة ١٤
	٤	١٠	طلخا	المنيل	حوض البرايه نمرة ١١
١	١٠	٢٢			

المشروعات



رئيس القسم

مديرية الزراعة  
بالتقهيته



٢٨٧٥

١٩

كشف حصر الزراعات واسماء الملاك الظاهرين  
محطة تحصيل الرسوم رافد المنصورة جمسه

ملاحظات	اسم المالك	رقم القطعه	اسم الحوض
		رمزيه	
ورشه صيانه معدات مكونه من ميتين بمسطح ٥٠ متر مربع (تقريبا)	محمد لطفي احمد	١	حوض الشروه نمره ١٤
	عبد القادر السيد الاتربي	٢	
	صبري عزت حسن	٣	
	الثنحات ابو زيد	٤	
	علي محمد احمد	٥	
	ماجد عبد العزيز ابراهيم	٦	
	حسن عبد البديع ابراهيم	٧	
	خالد عبد البديع ابراهيم	٨	
	حامد ابراهيم العنل	٩	
	جمال حسن علي	١٠	
	حلمي علي الياز	١١	
	اين محمد السيد	١٢	
	ابراهيم محمد السيد	١٣	
	رضا يوسف عبد العزيز	١٤	
	سعيد فرحات عبد القادر	١	حوض البراييه نمره ١١



رئيس القسم

المشروعات

مهندس  
مدير عام المساحات والقياس

رئيس الإدارة المركزية  
معاون مدير عام المساحات والقياس

٢٢ - ٢٢  
٢٨٧٧

مديرية الصحة بدمشق  
مكتب المراجعة والمساكن

كتاب بامضاء السيد الظاهرين المتحالفة أو انضمامهم بمشروع إنشاء وحدة تصفية رشحون بطريق رالف المتطورة

رقم	المركز	الولاية	اسم المورد	رقم الترخيص	اسم الوحدة	وصف الوحدة	ملاحظات
1				١١	مبنى وحدة تصفية رشحون	مبنى وحدة تصفية رشحون	مبنى وحدة تصفية رشحون
2				١١	مبنى وحدة تصفية رشحون	مبنى وحدة تصفية رشحون	مبنى وحدة تصفية رشحون
3				١١	مبنى وحدة تصفية رشحون	مبنى وحدة تصفية رشحون	مبنى وحدة تصفية رشحون
4				١١	مبنى وحدة تصفية رشحون	مبنى وحدة تصفية رشحون	مبنى وحدة تصفية رشحون
5				١٢	مبنى وحدة تصفية رشحون	مبنى وحدة تصفية رشحون	مبنى وحدة تصفية رشحون
6				١٢	مبنى وحدة تصفية رشحون	مبنى وحدة تصفية رشحون	مبنى وحدة تصفية رشحون
7				١٢	مبنى وحدة تصفية رشحون	مبنى وحدة تصفية رشحون	مبنى وحدة تصفية رشحون
8				١٢	مبنى وحدة تصفية رشحون	مبنى وحدة تصفية رشحون	مبنى وحدة تصفية رشحون
9				١٢	مبنى وحدة تصفية رشحون	مبنى وحدة تصفية رشحون	مبنى وحدة تصفية رشحون
10				١٢	مبنى وحدة تصفية رشحون	مبنى وحدة تصفية رشحون	مبنى وحدة تصفية رشحون
11				١٢	مبنى وحدة تصفية رشحون	مبنى وحدة تصفية رشحون	مبنى وحدة تصفية رشحون
12				١٢	مبنى وحدة تصفية رشحون	مبنى وحدة تصفية رشحون	مبنى وحدة تصفية رشحون



رئيس المراجعة  
عبد الرحمن علي

مديرية الصحة بدمشق  
مكتب المراجعة والمساكن

مديرية الصحة بدمشق  
مكتب المراجعة والمساكن  
١٢١١٥



مصرف الترافيق





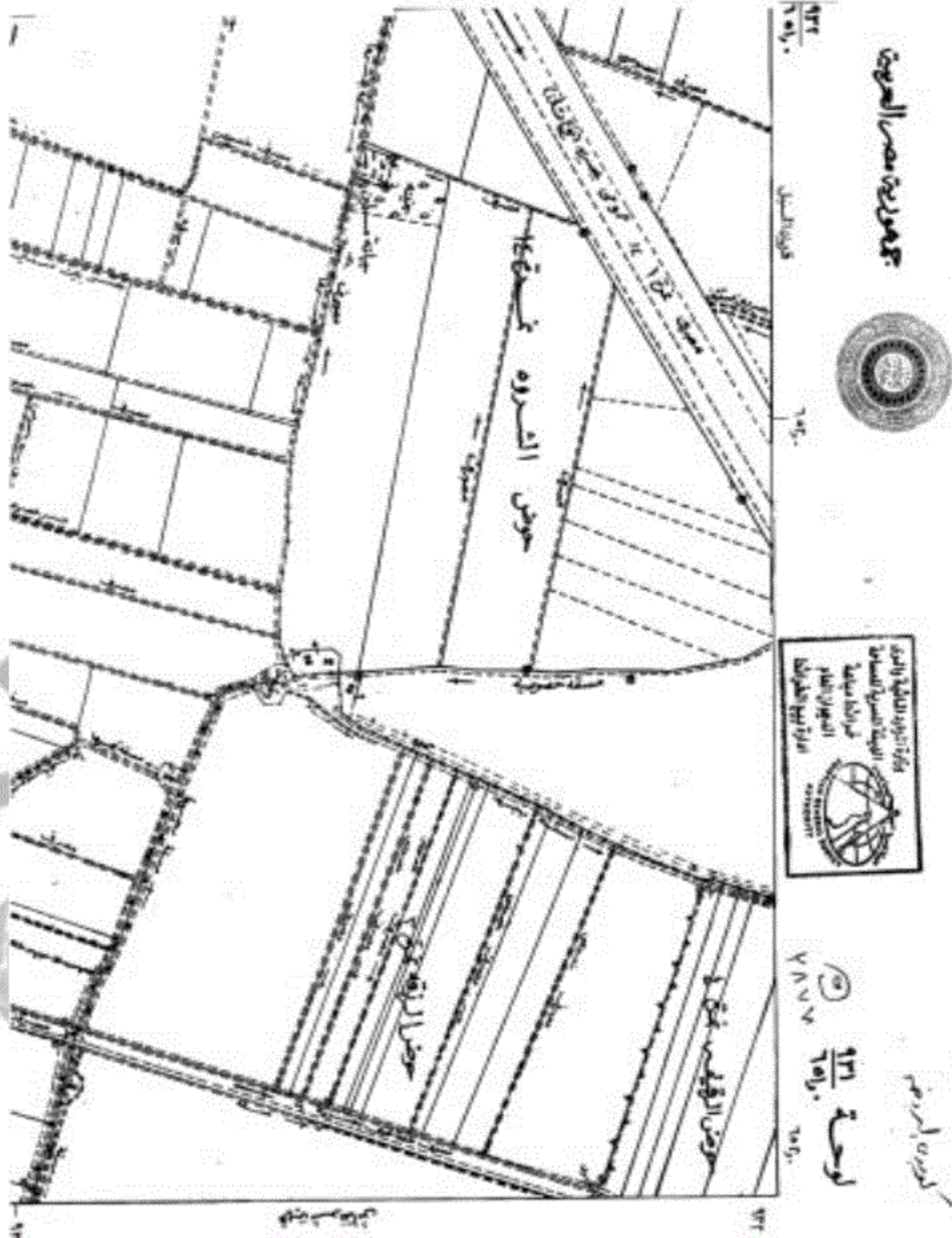










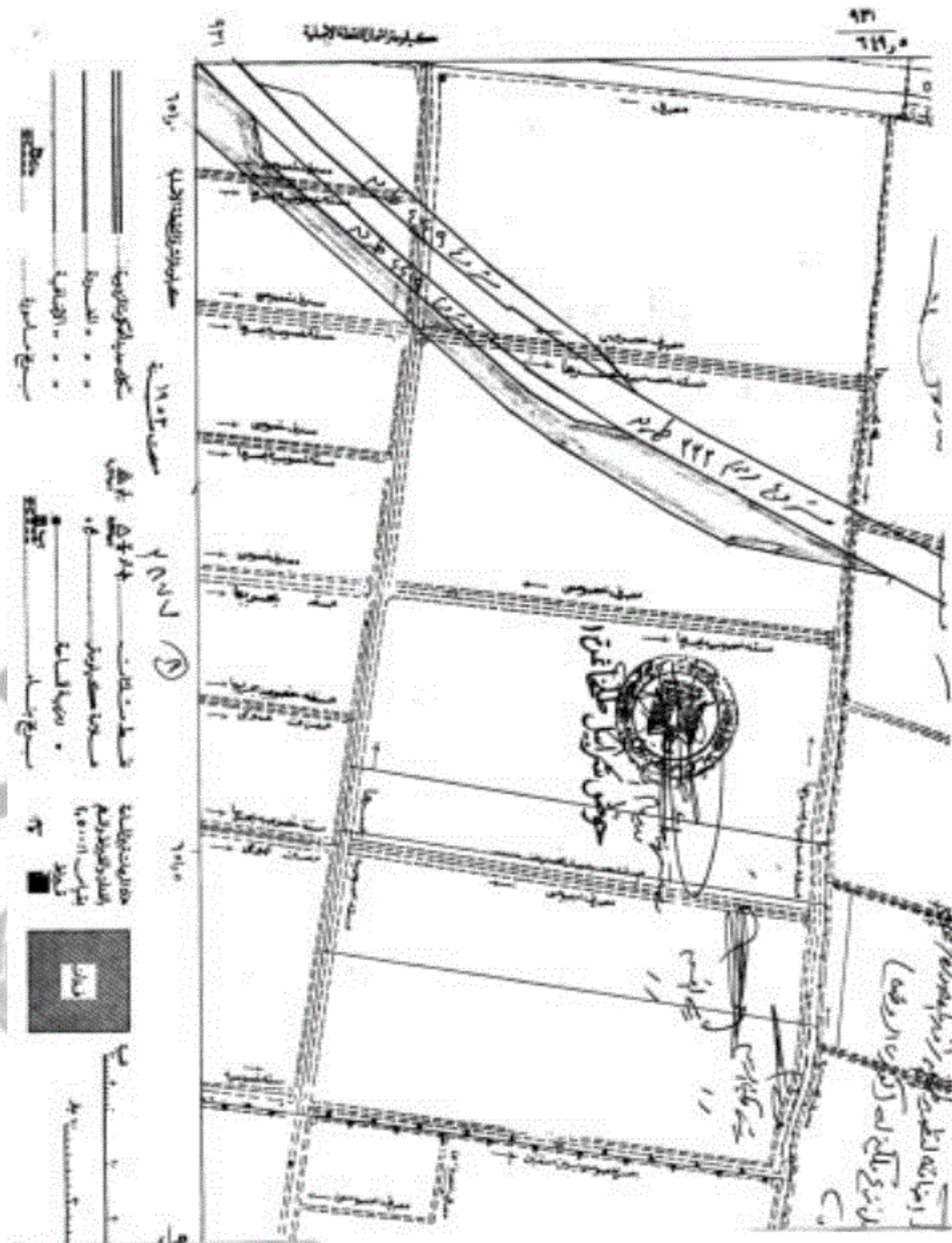


مملكة العربية السعودية  
الوزارة العامة  
الزراعة والري  
القطعة رقم ١٣١١  
٧٨٧٧





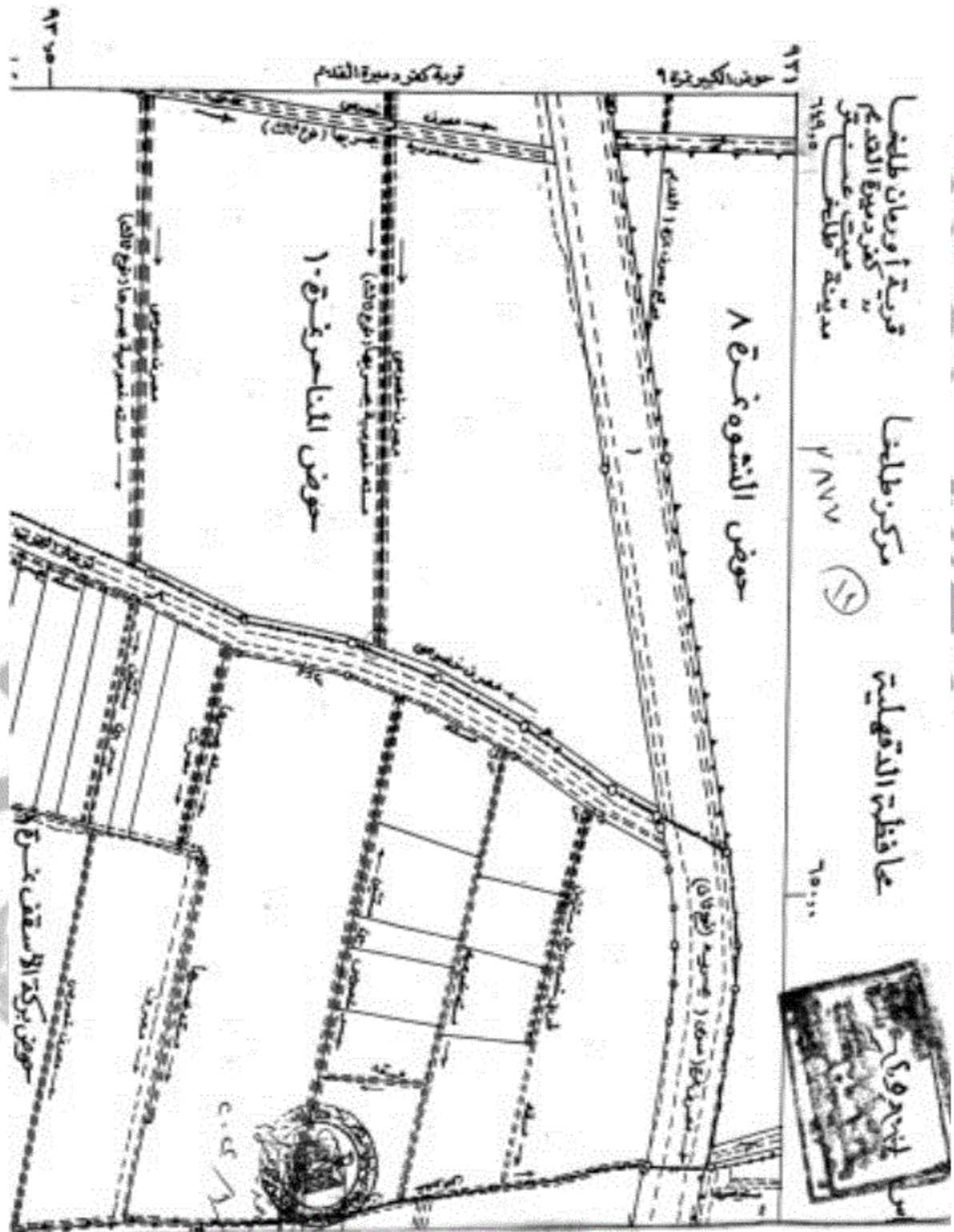




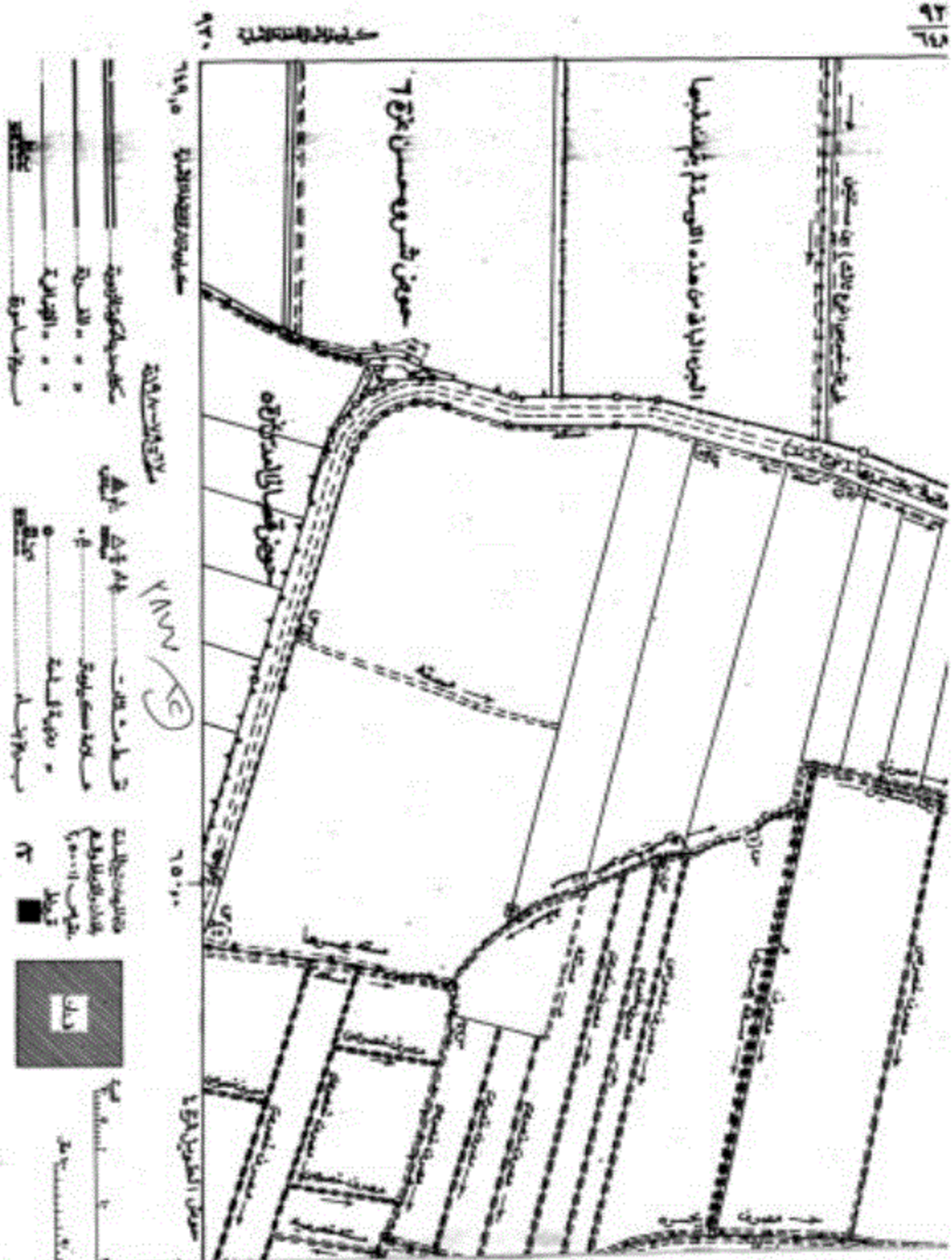


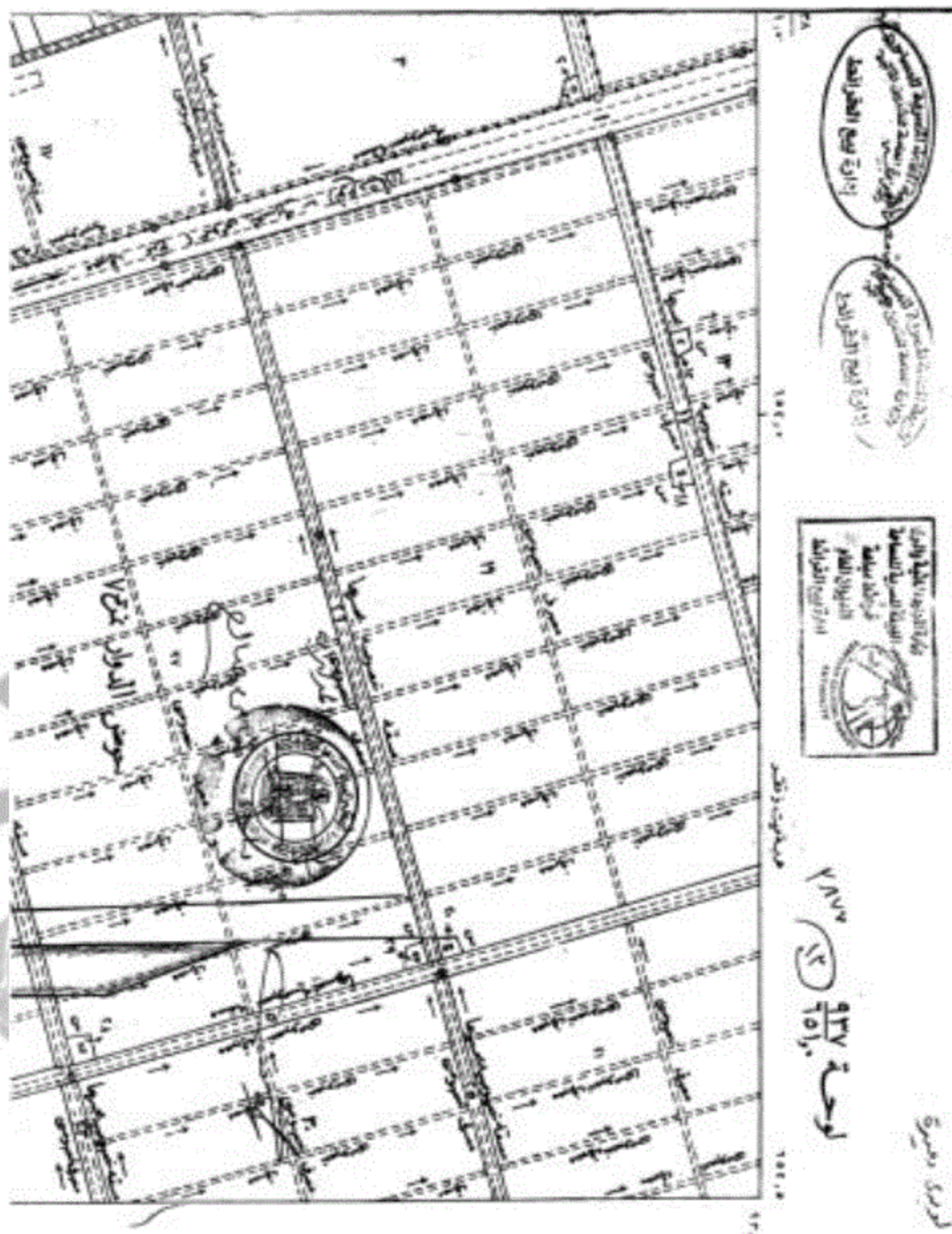


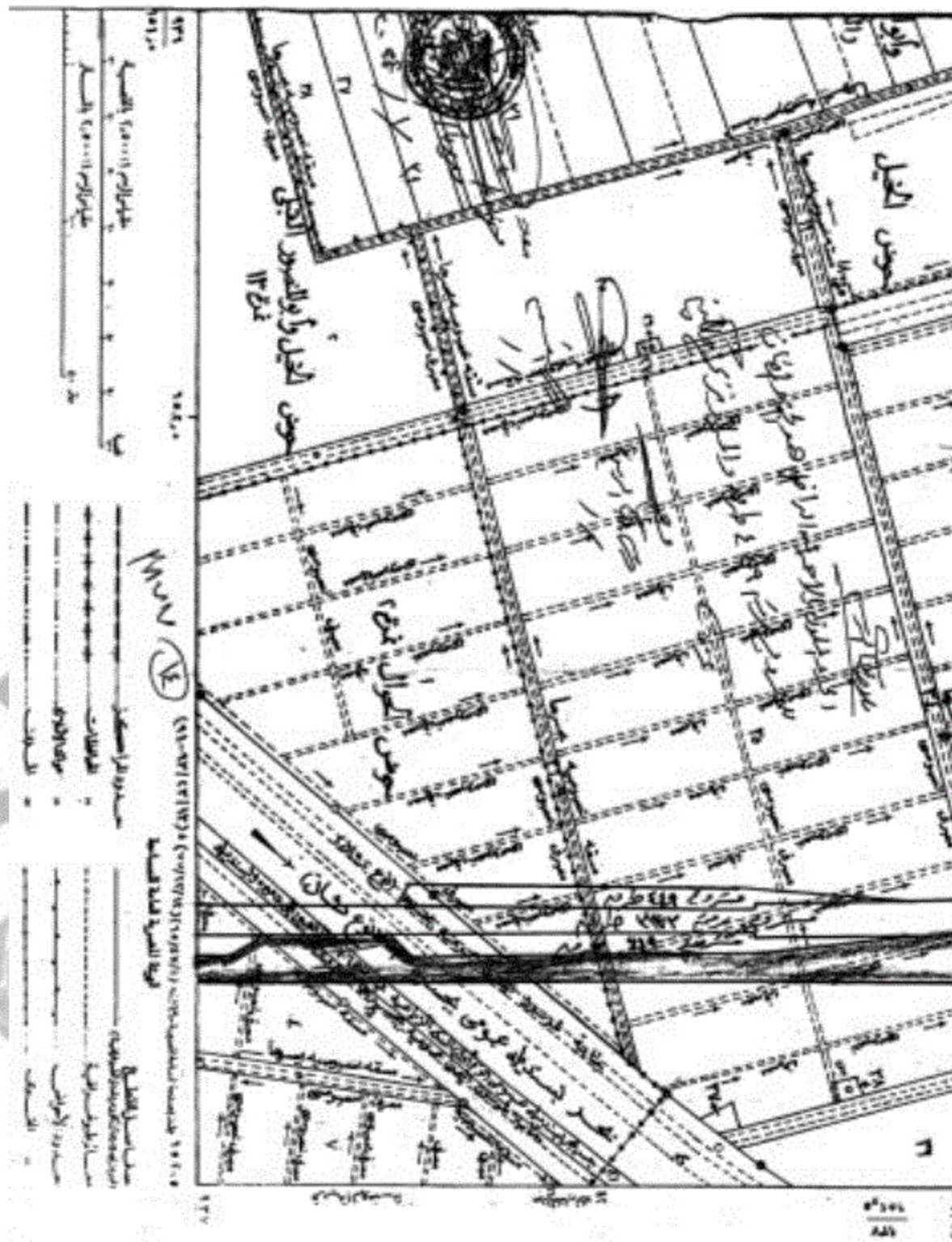




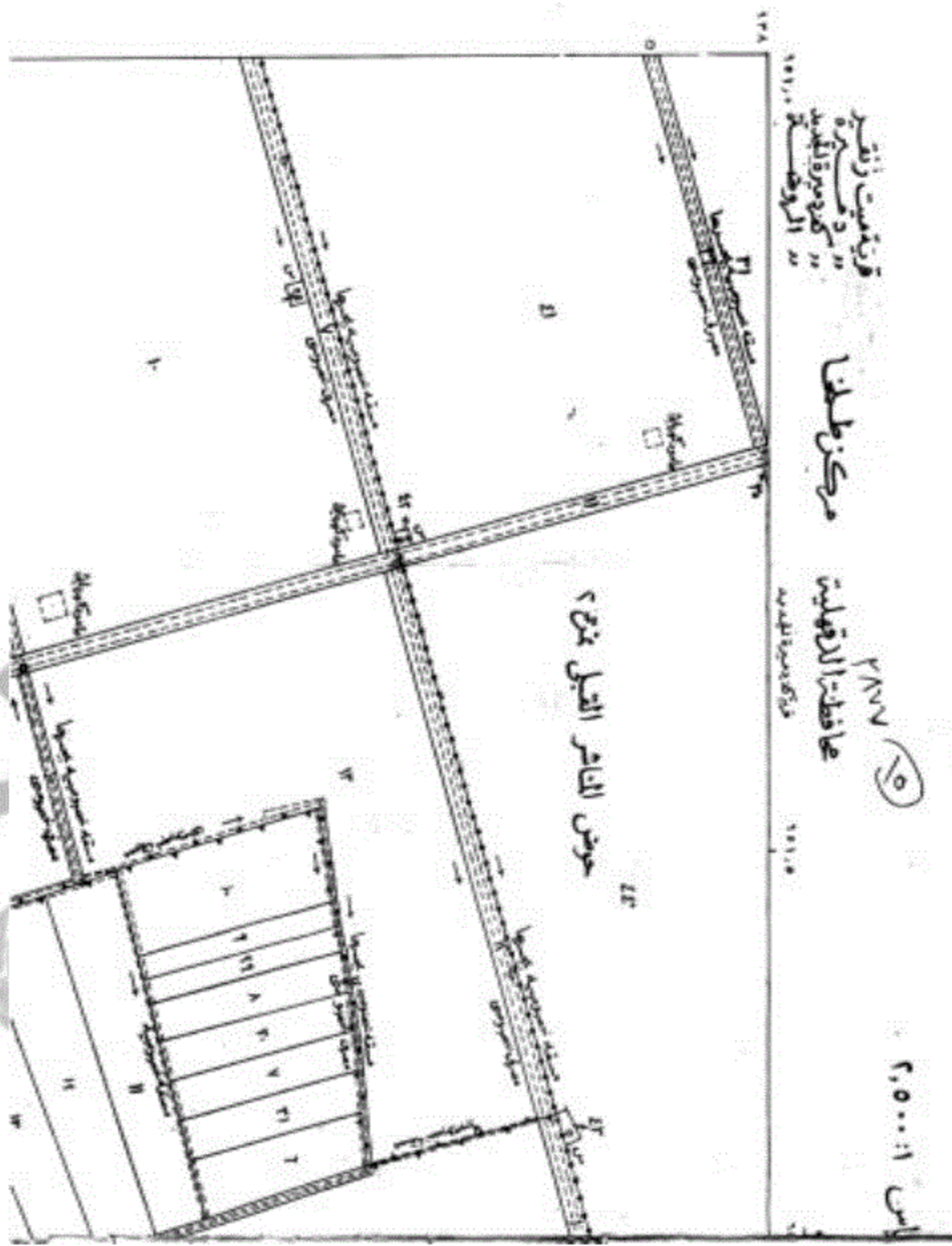


















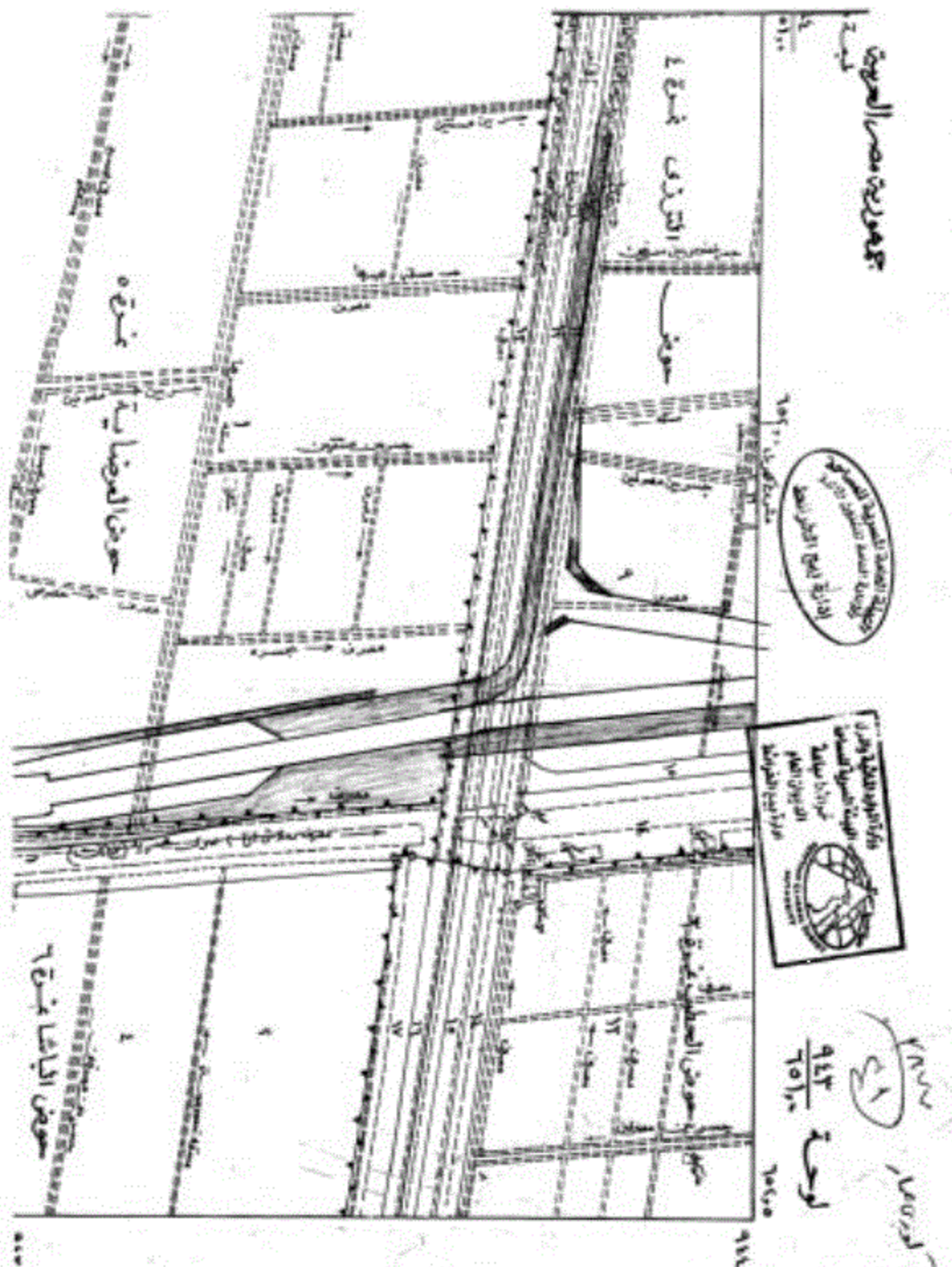




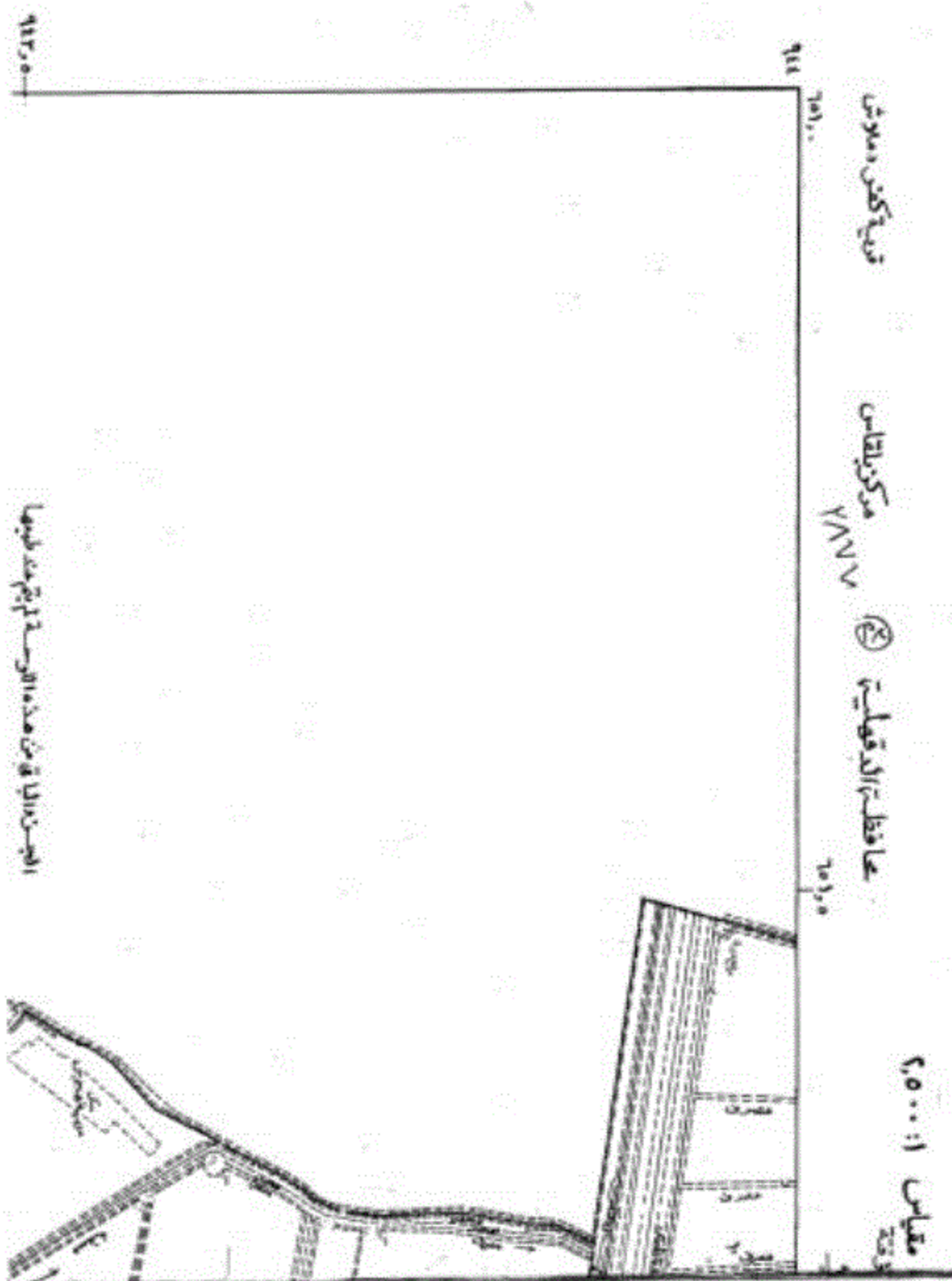


















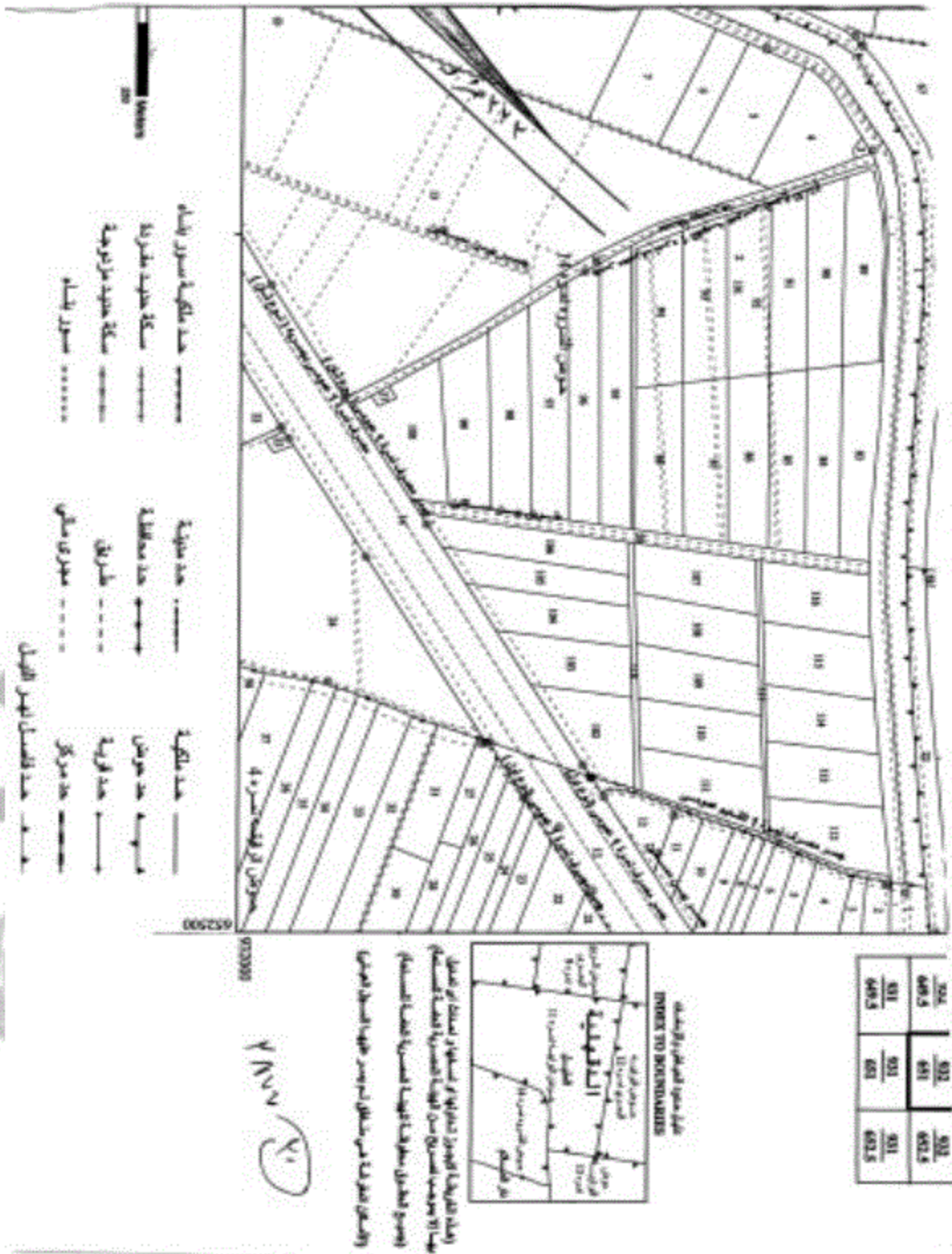












٥٠٤	٥٠٢	٥٠٢
٥٠٦.٥	٥٠٦	٥٠٦.٥
٥٠٦	٥٠٦	٥٠٦
٥٠٦.٥	٥٠٦	٥٠٦.٥



وبناءً على ذلك، فإن هذا الضلع المراد إنشاؤه يقع في المنطقة المخصصة لإنشاء السكنية (سكنية) وتقع على طريق ٢٢٢ الوطني، وهو الطريق الرئيسي المخصص لإنشاء السكنية (سكنية) وتقع على طريق ٢٢٢ الوطني.

٢٠٢٢

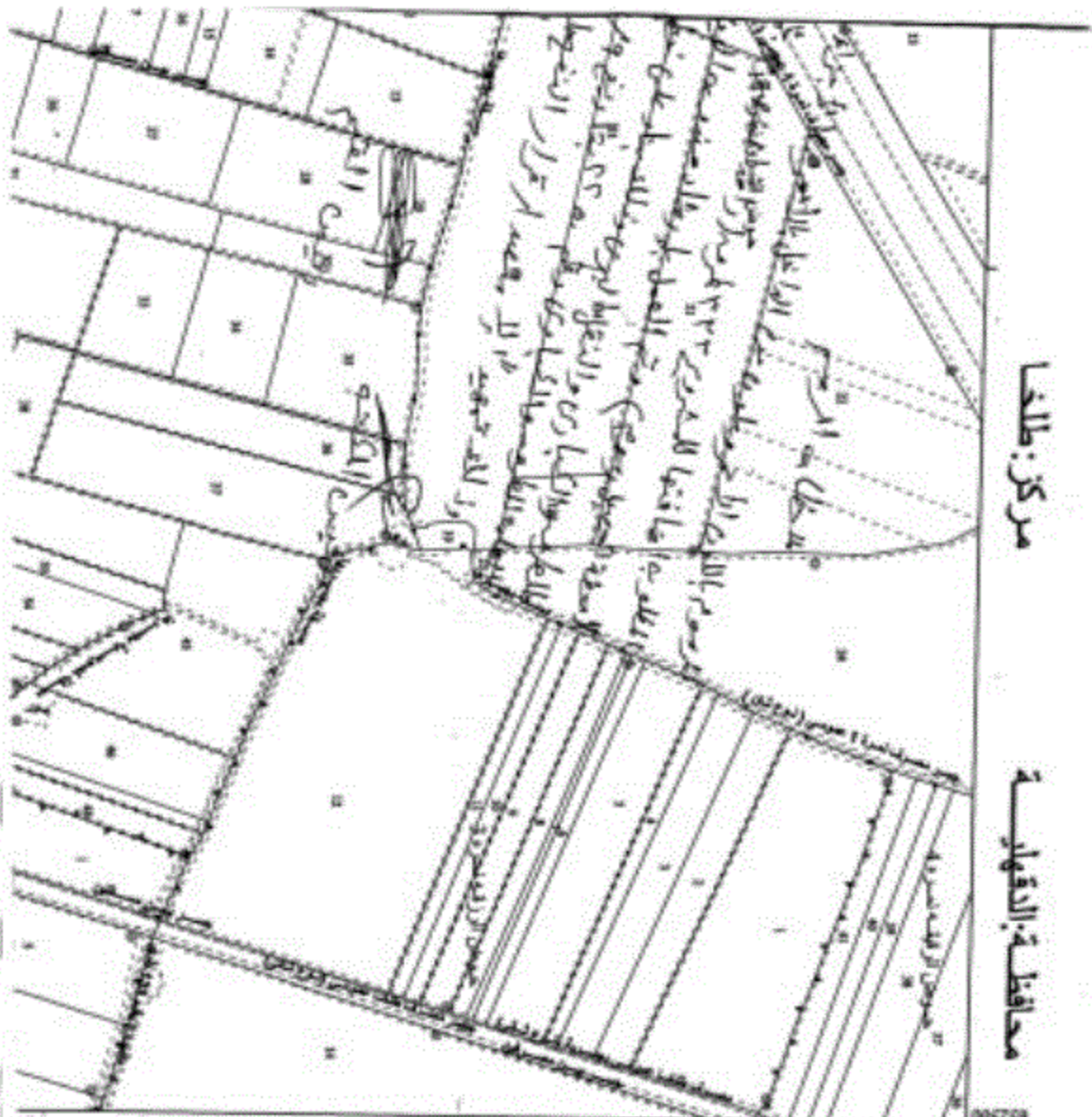
٥٠٦٥٠٠  
٥٠٦٥٠٠











٢٢  
٢٠٢٢  
بموجب قرار وزير التخطيط رقم ٢٠٢٢/٥١/٢٠٢٢  
تاريخ: ٢٠٢٢/٠٥/٠٩

وزارة الموارد المائية والري  
الهيئة المسيرة العامة للمساحة



EGYPTIAN SURVEY AUTHORITY

خريطة رقم: 931 / 651

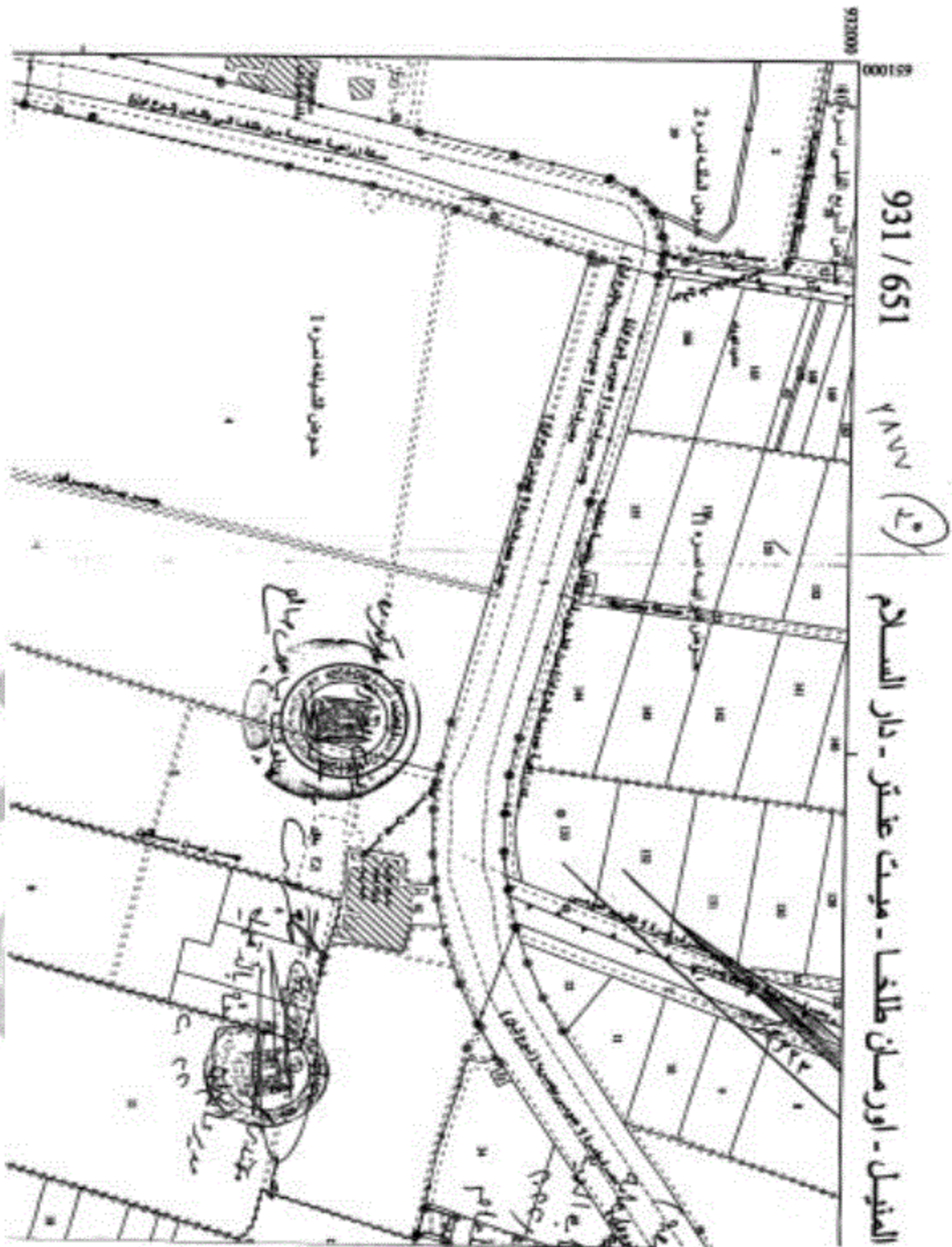
تاريخ الطبع: 2022/05/09

مركز التجهيز: قهية

INDEX TO ADJOINING SHEETS

931	932	933
649.5	651	652.5



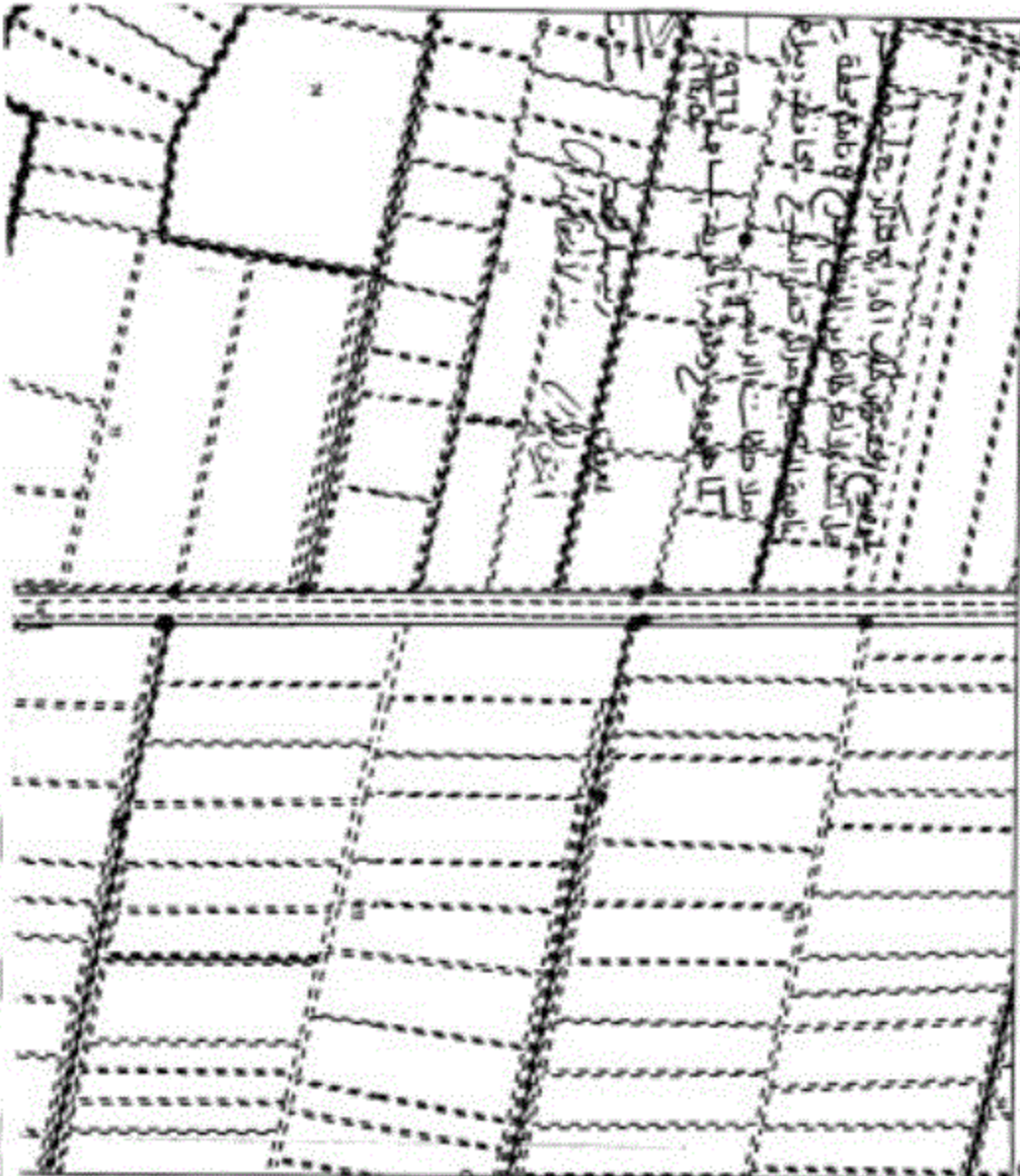








محافظة: الدقهلية - دسوط مركز: بلقاس - كفر سعد



٢٨٧٧ (٢٧)  
مركز: بلقاس - كفر سعد

وزارة الموارد المائية والري  
الهيئة المصرية العامة للمساحة



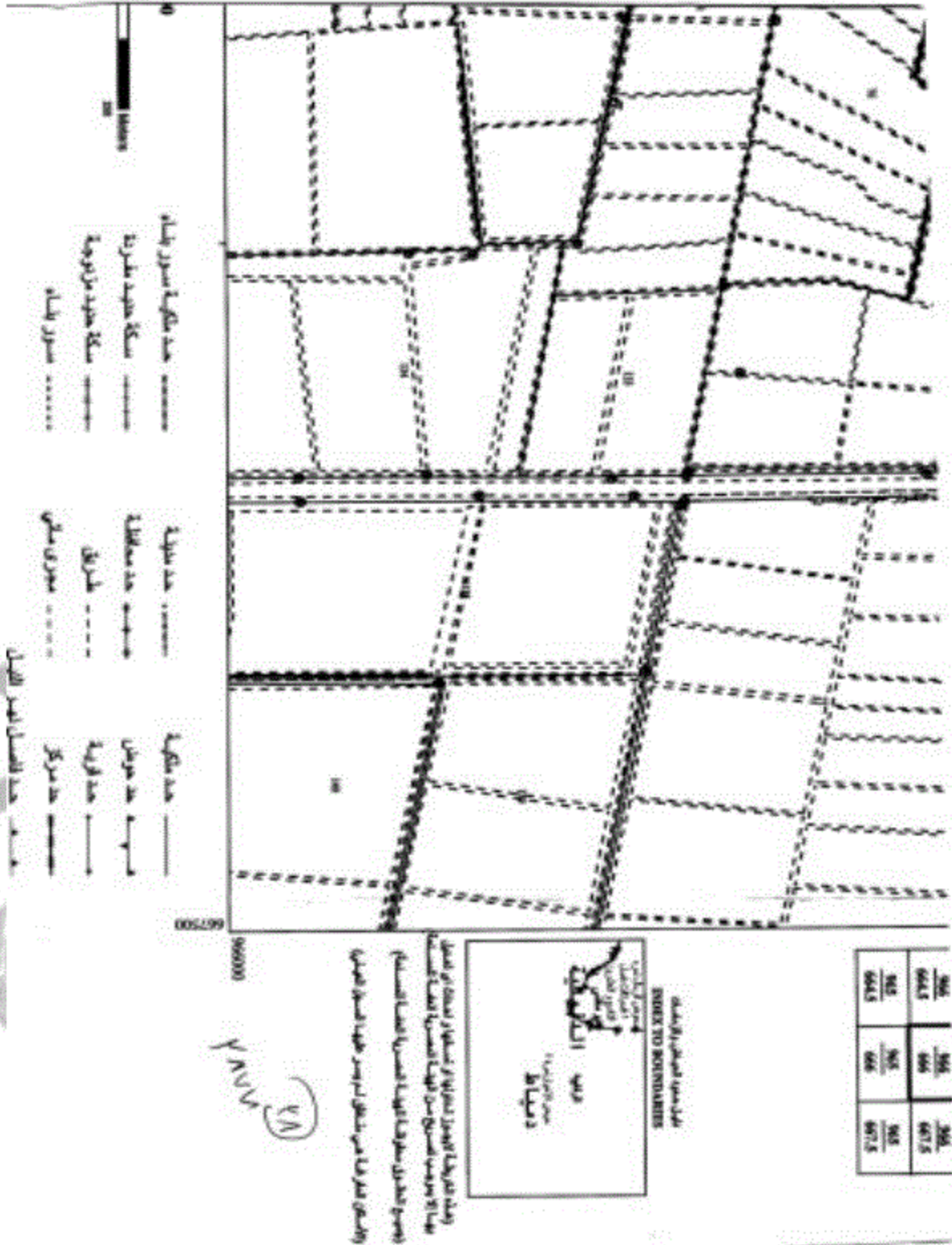
EGYPTIAN SURVEY AUTHORITY

الهيئة المصرية العامة للمساحة  
مديرية المساحة ببلقاس  
خريطة مساحية  
رقم: 966 / 606  
تاريخ: 2022/05/10

تاريخ الطبع: 2022/05/10

نظام الإسقاط: UTM

967	967	967
644.5	644	647.5

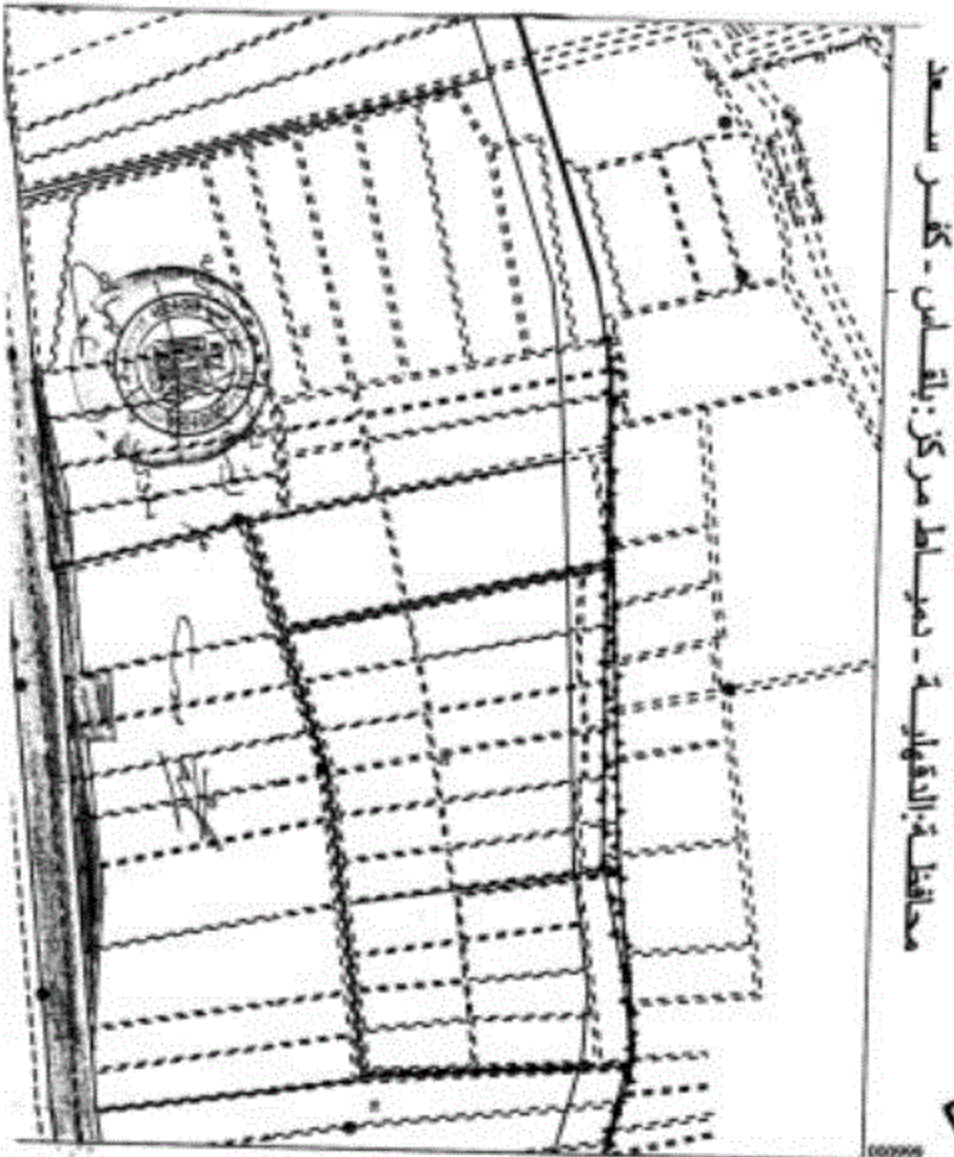












محافظة الأقاهرة - دهباط مركز :بلاطس - كفر سهد

الهيئة المصرية العامة للمساحة  
مديرية المساحة بمحافظة  
قويسية مدينة  
٧٨٧٧ (٤١)

٧٨٧٧ (٤١)  
٧٨٧٧ (٤١)

وزارة الموارد المائية والري  
الهيئة المصرية العامة للمساحة



EGYPTIAN SURVEY AUTHORITY

قريطة رقم: 966 / 664.5

تاريخ الطبع: 2022/04/27

على الجهات المساحة  
DIRECT TO ADDRESSING CLIENTS

















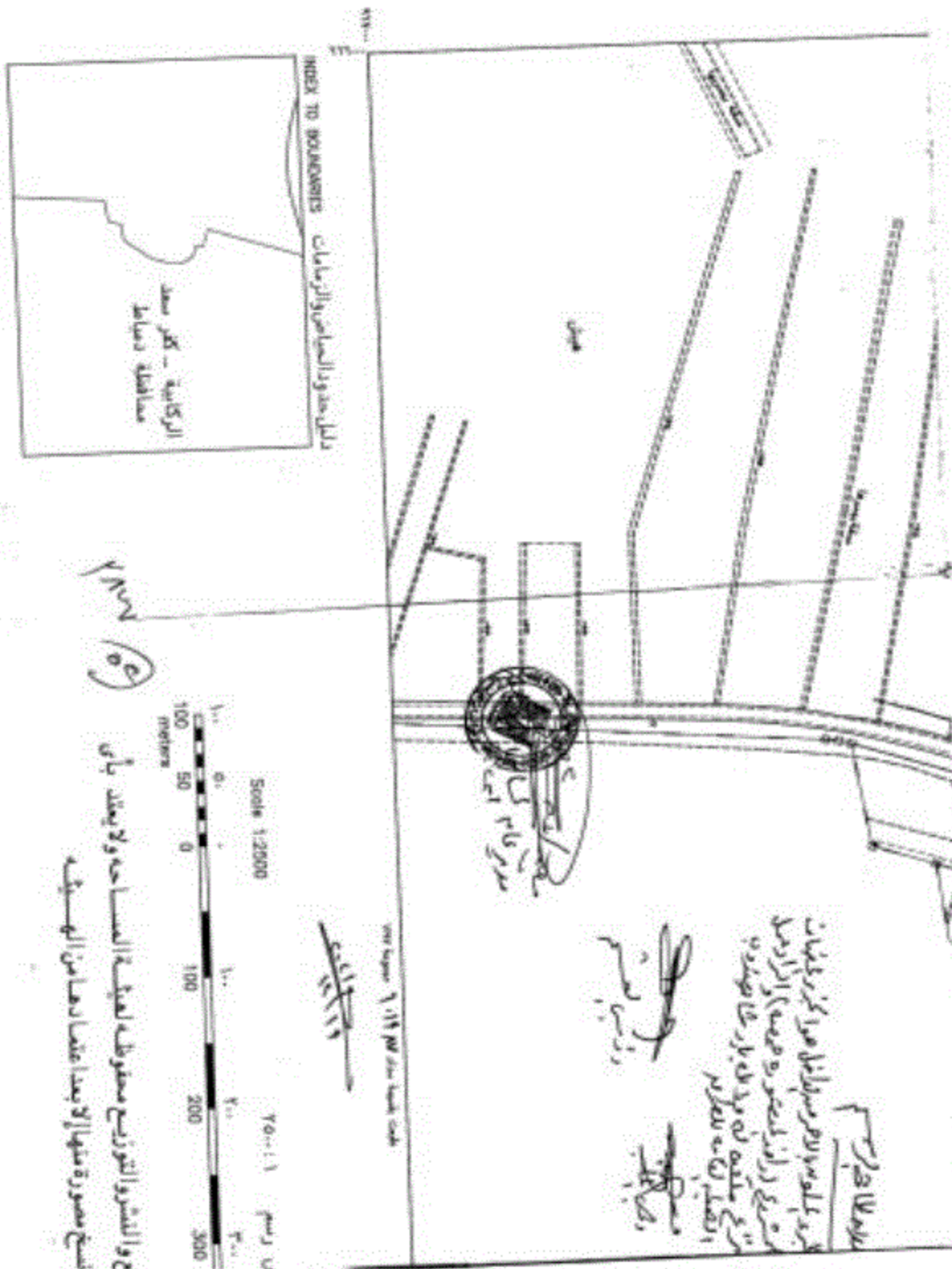












والنشر والتوزيع محفوظة لهيئة المساحة ولا يقبل بأي  
نسخ مصورة منها إلا بعد أخذها من الهيئة