

قرار رئيس مجلس الوزراء

رقم ٣٩٧ لسنة ٢٠٢٢

رئيس مجلس الوزراء

بعد الاطلاع على الدستور ؛

وعلى قانون نظام الإدارة المحلية الصادر بالقانون رقم ٤٣ لسنة ١٩٧٩ ولائحته التنفيذية ؛
وعلى القانون رقم ١٠ لسنة ١٩٩٠ بشأن نزع ملكية العقارات للمنفعة العامة
وللائحته التنفيذية ؛

وعلى قرار رئيس الجمهورية رقم ٢٧٩ لسنة ٢٠١٨ بالتفويض فى بعض الاختصاصات ؛
وعلى قرار رئيس مجلس الوزراء رقم ١٥٢٣ لسنة ٢٠١٩ باعتبار تنفيذ مشروع
صرف صحى متكامل بناحية المنيا مركز الصف محافظة الجيزة من أعمال المنفعة العامة ؛
وبناءً على ما عرضه وزير الإسكان والمرافق والمجمعات العمرانية ؛

قرر:

(المادة الأولى)

يعتبر من أعمال المنفعة العامة مشروع تنفيذ خط الانحدار لمحطة رفع الصرف الصحى
ناحية المنيا - مركز الصف - محافظة الجيزة ، والواقع بالقطعة (٢٦) بحوض الأوسية
القديمة نمرة (٥) بمسطح (قيراط وسهم واحد) تقريباً ، وذلك لصالح الجهاز التنفيذى لمياه
الشرب والصرف الصحى .

(المادة الثانية)

يستولى بطريق التنفيذ المباشر على الأرض اللازمة لتنفيذ المشروع المشار إليه
فى المادة السابقة ، والمبين موقعها وحدودها واسم مالكيها الظاهر بالمذكرة الإيضاحية
والخريطة المساحية والكشف المرفقين .

(المادة الثالثة)

يُنشر هذا القرار فى الجريدة الرسمية .

صدر برئاسة مجلس الوزراء فى ٢٧ جمادى الآخرة سنة ١٤٤٣ هـ

(الموافق ٣٠ يناير سنة ٢٠٢٢ م) .

رئيس مجلس الوزراء

دكتور / مصطفى كمال ممدوح

وزارة الإسكان والمرافق والمجمعات العمرانية

مذكرة

للعرض على السيد أ.د المهندس رئيس مجلس الوزراء

بخصوص استصدار قرار منفعة عامة لتنفيذ خط الانحدار لمحطة رفع الصرف الصحي

بناحية المنيا - مركز الصف - محافظة الجيزة

أتشرف بعرض الآتي :

قام الجهاز التنفيذي لمياه الشرب والصرف الصحي بتنفيذ خط الانحدار لمحطة رفع الصرف الصحي بناحية المنيا - مركز الصف - محافظة الجيزة بناءً على قرار المنفعة العامة رقم ١٥٢٣ لسنة ٢٠١٩ وتم نشره بالجريدة الرسمية بالعدد رقم (٢٩) بتاريخ ١٨/٧/٢٠١٩ وتم إدراجه تحت رقم مشروع (٩١٠) صرف صحي .

ورد كتاب السيد المهندس مدير مديرية المساحة بالجيزة رقم (٤٢٢٣) بتاريخ ٥/١٢/٢٠٢١ يطالب باستصدار قرار جديد للمشروع عاليه والواقع بحوض الأوسية القديمة ثمة (٥) القطعة (٢٦) بمسطح (١ ط ، ١ س) تقريباً والمحدد على الخريطة المساحية رقم (٦٤٣.٥/٧٨١) وقد تم الحصول على المستندات الآتية :

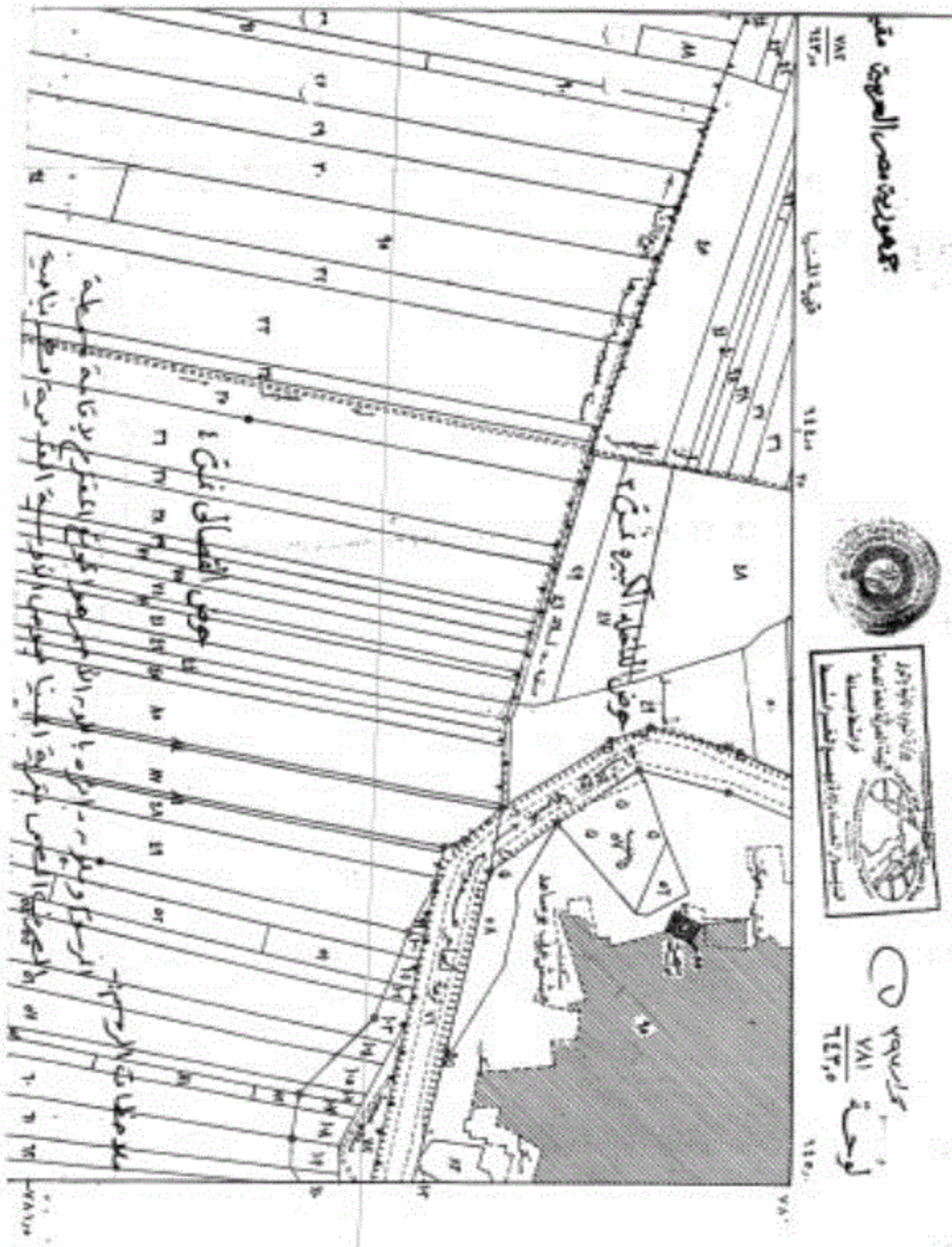
- ١ - موافقة المجلس التنفيذي لمحافظة الجيزة .
 - ٢ - موافقة السيد أ.د مهندس وزير الزراعة واستصلاح الأراضي .
 - ٣ - كشف بأسماء الملاك الظاهرين المعد بمعرفة مديرية المساحة بالجيزة .
- تم إيداع مبلغ ٥٠٠٠٠ جنيه (فقط خمسون ألف جنيه لا غير) بأمر الدفع رقم (٠٢٤٩١٩٠٦٠١٨٠٠) لحساب مديرية المساحة بالجيزة تحت حساب التعويضات المبدئية .
برجاء التفضل بالموافقة على إصدار قرار منفعة عامة للأرض المشار إليها عاليه لصالح الجهاز التنفيذي لمياه الشرب والصرف الصحي .

والأمر مفوض

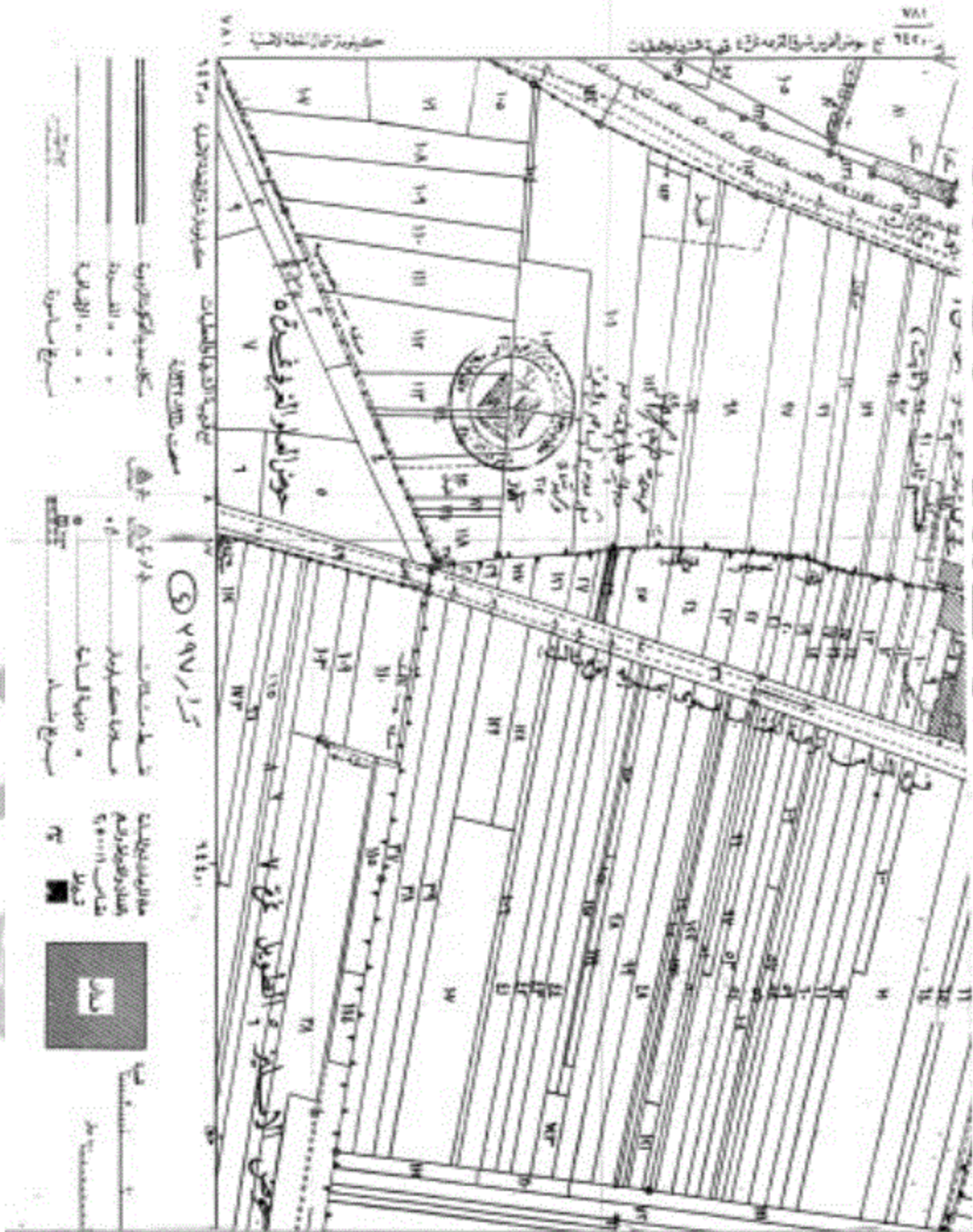
وزير الإسكان

والمرافق والمجمعات العمرانية

أ.د.م/ عاصم الجزار








الهيئة المصرية العامة للمساحة
مديرية المساحة بالجيزة
مكتب المشروعات

كثف حصر أسماء الملاك الظاهرين لوني أنصار المزارع التواليف

المساحة	المالك	السطح			رقم القطعة	الحوض	التلحية	البلد
		م	ط	ف				
	سيد محمد أبو أيوب	١	١	١	١	الغربية الغربية ش	المسح	
								
	سيد محمد أبو أيوب							



مدير مديرية المساحة بالجيزة

رئيس المشروعات/

٥٠١٨١١٤

رئيس المديرية

٢-٢
٢٩٧