# قرار رئيس مجلس الوزراء

## رقم ١٣٤٦ لسنة ٢٠٢٢

**رئيس مجلس الوزراء**

بعد الاطلاع على الدستور ؛

وعلى قانون نظام الإدارة المحلية الصادر بالقانون رقم ٤٣ لسنة ١٩٧٩ ولائحته التنفيذية ؛

وعلى القانون رقم ١٠ لسنة ١٩٩٠ بشأن نزع ملكية العقارات للمنفعة العامة ولائحته التنفيذية ؛

وعلى قانون الموارد المائية والرى الصادر بالقانون رقم ١٤٧ لسنة ٢٠٢١ ؛

وعلى قرار رئيس الجمهورية رقم ٢٧٩ لسنة ٢٠١٨ بالتفويض فى بعض الاختصاصات ؛

وبناءً على ما عرضه وزير الموارد المائية والرى ؛

**قـــرر :**

**( المادة الأولى )**

يُعتبر من أعمال المنفعة العامة مشروع إنشاء مسار نقل المياه من المصدر الشرقى لمشروع مستقبل مصر بطاقة (١٠) مليون متر مكعب يوميًا بمنطقة دلتا مصر .

**( المادة الثانية )**

يستولى بطريق التنفيذ المباشر على الأراضى والعقارات اللازمة لتنفيذ المشروع المشار إليه فى المادة السابقة ، والمبين موقعها ومساحتها وحدودها وأسماء ملاكها الظاهرين بالمذكرة الإيضاحية والخرائط المساحية والكشوف المرفقة .

**( المـادة الثـالثة )**

يُنشر هذا القرار فى الجريدة الرسمية .

صدر برئاسة مجلس الوزراء فى ٦ رمضان سنة ١٤٤٣ هـ

( الموافق ٧ أبريل سنة ٢٠٢٢ م ) .

رئيس مجلس الوزراء

**دكتور/ مصطفى كمال مدبولى**

# وزارة الموارد المائية والرى

## مذكرة إيضاحية

## بخصوص مشروع إنشاء مسار المياه من المصدر الشرقى لمشروع مستقبل مصر بمنطقة دلتا مصر

**الهدف من المشروع :**

فى ضوء خطة الدولة فى خلق مجتمعات عمرانية ومساحات زراعية جديدة ولتحقيق رؤية مصر ٢٠٣٠ فى مجال التنمية المتكاملة والمستدامة وتنفيذاً لتوجيهات السيد رئيس الجمهورية لوزارة الموارد المائية والرى ببذل كافة الجهود للاستغلال الأمثل للموارد المائية المتاحة فى منطقة غرب الدلتا لإستصلاح واستزراع (١) مليون فدان شمال وجنوب محور الضبعة ومستقبل مصر (الدلتا الجديدة) ، الأمر الذى يتطلب معه إنشاء مسار نقل المياه من المصدر الشرقى لمشروع مستقبل مصر بطاقة (١٠) مليون م٣/يوم بمنطقة دلتا مصر وذلك لتعظيم الاستفادة من الموارد المائية المتاحة لعمل تنمية شاملة بمنطقة الدلتا الجديدة وتنفيذاً لتوجيهات السيد رئيس الجمهورية لرى وزراعة مليون فدان .

**مصادر المياه :**

تم دراسة مصدر المياه من فرع رشيد بالبر الأيسر عند الكيلو ٣٨,٠٠ خلف مقياس الروضة والذى يبعد حوالى ١١,٥ كم خلف هدار قناطر الدلتا بطاقة (١٠) مليون م٣/يوم .

تم الانتهاء من تصميم وتخطيط المشروع وبناءً عليه قامت هيئة المساحة بالانتهاء من تحديد المساحات المطلوبة لإستصدار قرار المنفعة العامة لها وقامت بحصر الملاك الظاهرين طبقًا للخرائط المساحية وجداول الإحداثيات والكشوف المرفقة حيث قدرت الهيئة المصرية العامة للمساحة القيمة المبدئية لتعويضات نزع ملكية الأراضى والمبانى المتداخلة والمعترضة للمشروع والتى بلغت ٦٠٠ مليون جنيه وفق التقرير الاستشارى الوارد من الهيئة .

**وفى ضوء ما تقدم :**

فإن الأمر يقتضى استصدار قرار المنفعة العامة لتنفيذ المشروع ضمن الحدود الواردة بالمسار وكشوف الملاك الظاهرين والخرائط المساحية المرفقة والاستيلاء بطريق التنفيذ المباشر على الأراضى والعقارات اللازمة للمشروع تمهيداً لنقل ملكيتها للدولة (منفعة عامة) وفقًا لأحكام القانون رقم ١٠ لسنة ١٩٩٠ وتعديلاته بخصوص نزع ملكية العقارات للمنفعة العامة ولائحته التنفيذية .

وزير الموارد المائية والرى

**د/ محمد عبد العاطى**

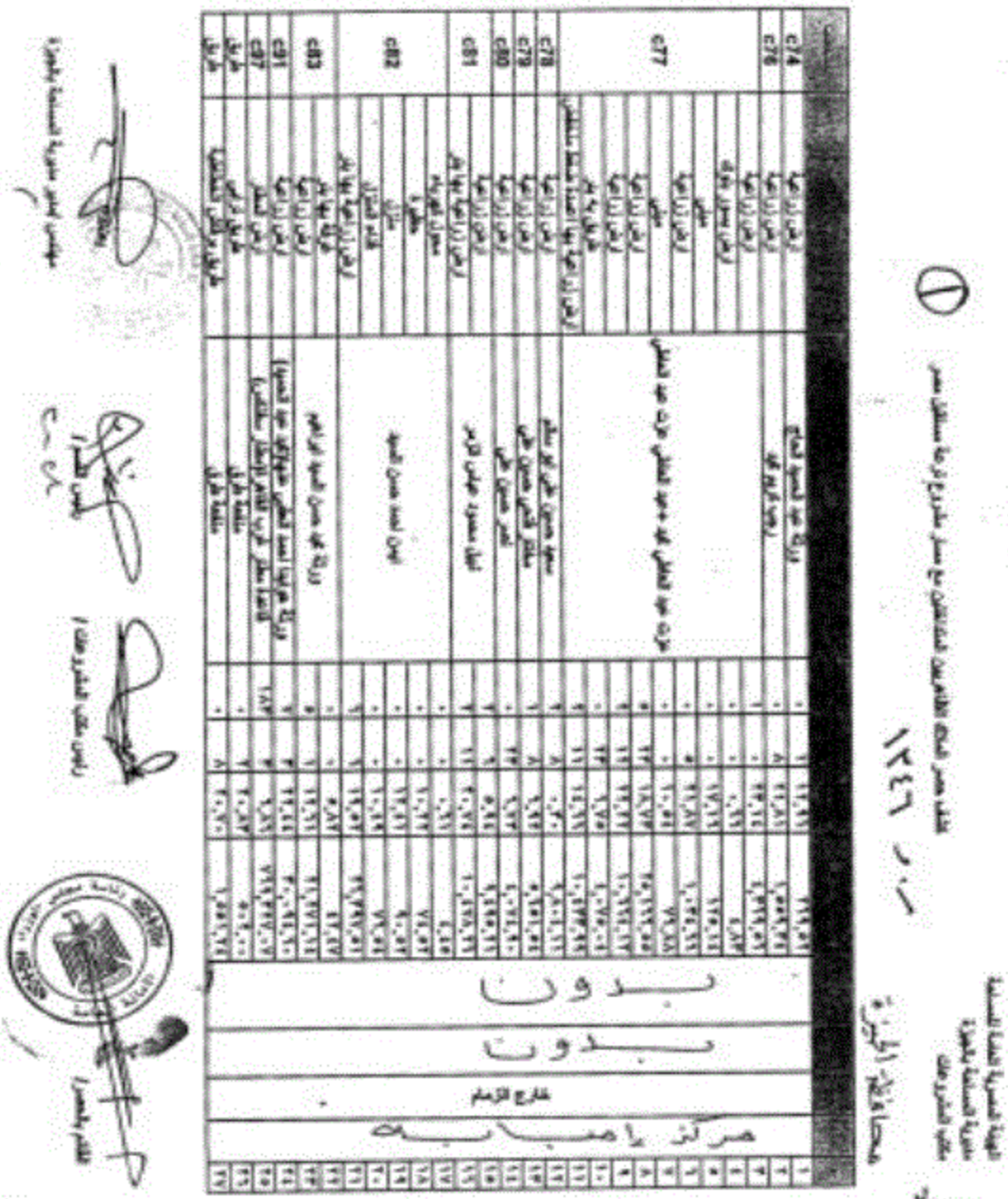

الهيئة المصرية العامة للمساحة
مديرية المساحة بالجيزة
مكتب المشروعات

كشف حصر الملاك الظاهرين المتداخلين مع مسار مشروع ترعة مستقبل مصر

محافظة الجيزة

| | | | | | | | | | | |
|---|---|---|---|---|---|---|---|---|---|---|
| 1 | أسيوطة | جزيرة | الشروة والنطف لمنزه ٢ جزائر قسمين أول قسم ثاني | ضمن ٣ | ٢٦,٦٠ | ٣,٦٥ | ٠ | ٠ | ورثة خميس موسى محمد داوود | أرض زراعية | c10 |
| 2 | | | | | ٤٩٣,١١ | ١٩,٤٨ | ٢ | ٠ | يوسف السيد حامد داوود | أرض زراعية | c11 |
| 3 | | | | ضمن ٤ | ١٨٣,٧٢ | ١,٠٥ | ١ | ٠ | فارس راشد عبد الغفار مغربي | أرض زراعية | c12 |
| 4 | | | | | ٢١٤,٢٣ | ٥,٣٩ | ١ | ٠ | عربي رشاد ابراهيم سلامه | أرض زراعية | c12m |
| 5 | | | | | ٨٦,٢٢ | ١١,٨٢ | ٠ | ٠ | عبد الله سعيد ابراهيم سلامه | مباني مسقوف خشب | c13 |
| 6 | | | | | ٦٢٢,١٧ | ١٣,٣١ | ٣ | ٠ | | أرض زراعية | |
| 7 | | | | | ١١٥,٥٥ | ١٥,٨٤ | ٠ | ٠ | صابر عبد الحميد عبد القادر هلال | مباني | c14 |
| 8 | | | | | ١١٧,٩٣ | ١٦,١٧ | ٠ | ٠ | | مسجد | |
| 9 | | | | | ١,٢٨٤,٥٢ | ٨,١٣ | ٧ | ٠ | | أرض زراعية | |
| 10 | | | | ضمن ٥ | ٤,١٤٧,٦٣ | ١٦,٧١ | ٢٣ | ٠ | شريف وحمزة ودرويش احمد ابو العباس | أرض زراعية | c15 |
| 11 | | | | | ٢,٠١٣,١٥ | ٥,١٥ | ١٧ | ٠ | ورثة جلال ابو العباس | أرض زراعية | c16 |
| 12 | | | | | ٢,٨٧١,١٤ | ٩,٦٨ | ١٦ | ٠ | امين عبد الفضيل ابو العباس | أرض زراعية | c23 |
| 13 | | | | | ٢,١٢٦,٧٥ | ٣,٦١ | ١٢ | ٠ | عربي رشاد سلامه | أرض زراعية | c24 |
| 14 | | | | | ٣٥,٤٩ | ٤,٨٧ | ٠ | ٠ | امين عبد الفضيل ابو العباس | مباني | c25 |
| 15 | | | | | ١٢,٦٣ | ١,٧٣ | ٠ | ٠ | | بئر | |
| 16 | | | | | ٣,٦٣ | ٠,٥٠ | ٠ | ٠ | | حوض ري | |
| 17 | | | | | ٩١,١٥ | ١٢,٥٠ | ٠ | ٠ | | أرض زراعية | |
| 18 | | | | | ٢٨٩,٦٩ | ١٥,٢٢ | ١ | ٠ | يوسف السيد حامد | أرض زراعية | c26 |
| 19 | | | | ضمن ٢ | ٤٨٣,٩٠ | ١٨,٣٥ | ٢ | ٠ | محمود محمد عطا احمد الثقيب | أرض فضاء | c27 |
| 20 | | | | | ١٣,١٩ | ١,٨١ | ٠ | ٠ | محمد سند محمد احمد | أرض فضاء | c28 |
| 21 | | | | | ٧٧,٦٨ | ١٠,٦٥ | ٠ | ٠ | محمد سند محمد احمد | منزل | |
| 22 | | | | | ٩٥,٩٢ | ١٣,١٥ | ٠ | ٠ | صبحي حمدان سلومه محمد عبد النبي | أرض فضاء | c29 |
| 23 | | | | | ٨١,٣٦ | ١١,١٦ | ٠ | ٠ | صابرين عبد الجواد عبده عاشور | أرض فضاء | c30 |
| 24 | | | | | ١٦,٦٤ | ٢,٢٨ | ٠ | ٠ | عبد الونيس ناجي عبد الونيس | أرض فضاء | c31 |
| 25 | | | | | ٦٥,٥٤ | ٨,٩٩ | ٠ | ٠ | عبد الونيس ناجي عبد الونيس | أرض معاملة بصور | |
| 26 | | | | | ٣٢١,٦٨ | ٢٠,١١ | ١ | ٠ | مسعود عبد الحليم عبد اللطيف عطفي عبد الحليم | أرض فضاء | c32 |
| 27 | | | | | ٢٥١,٩٩ | ١٠,٥٥ | ١ | ٠ | شادية شادي شحاته مشادي محمد عبد الصمد الفرون | أرض فضاء | c33 |

القائم بالحصر / رئيس مكتب المشروعات / رئيس القسم / مهندس إدارة مديرية المساحة بالجيزة

الهيئة المصرية العامة للمساحة
مديرية المساحة بالجيزة
مكتب المشروعات

كشف حصر الملاك الظاهريين المتداخلين مع مسار مشروع ترعة مستقبل مصر

(٤)

١٢٤٦

محافظة الجيزة

| | | | | | | | | | | | |
|---|---|---|---|---|---|---|---|---|---|---|---|
| 28 | السيدة | جزيرة | الشرورة والنخف امتداد ٢ جزايرو قسمان اول قسم ثاني | ضمن ٢ | ١٨٥,٥٤ | ١,٤٤ | ١ | ٠ | بلال معوض ربيع | ارض فضاء | c34 |
| 29 | | | | | ٢٣١,٨٢ | ٧,٧٩ | ١ | ٠ | صبري عبد العال عبد الصمد | ارض فضاء | c35 |
| 30 | | | | | ٦٧٠,٩٠ | ١٩,٩٩ | ٣ | ٠ | محمد فرج ابراهيم احمد هلال | ارض فضاء | C36 |
| 31 | | | | | ١٠٧,٧٩ | ١٤,٢٨ | ٠ | ٠ | علي معوض السيد سلامة | ارض فضاء | c37 |
| 32 | | | | | ٩٦,١٢ | ١٣,١٨ | ٠ | ٠ | محمود محمد السيد | ارض فضاء | c38 |
| 33 | | | | | ٧١,٦٧ | ٩,٨٣ | ٠ | ٠ | حسن صلاح عبد العزيز | ارض فضاء | c39 |
| 34 | | | | | ٨٤,٠١ | ١١,٥٣ | ٠ | ٠ | غانم نبيه غانم | ارض فضاء | c40 |
| 35 | | | | | ٧٣,٢٠ | ١٠,٠٤ | ٠ | ٠ | هاني معوض عبد الونيس | منزل | c41 |
| 36 | | | | | ١٤,٣٥ | ١,٩٩ | ٠ | ٠ | | ارض فضاء | |
| 37 | | | | | ٢٥٠,٢٥ | ١٠,٣١ | ١ | ٠ | عبد السيد سلامه | ارض فضاء | c42 |
| 38 | | | | | ٥٩٠,٧٦ | ٩,٠٠ | ٣ | ٠ | محمد محمود احمد انيس | ارض فضاء | c43 |
| 39 | | | | ضمن ١/٣ | ٢٤,٧٣ | ٣,٣٩ | ٠ | ٠ | رمضان عيسي+محمد عيسي | غرفة موتور | c44 |
| 40 | | | | | ١٨,٩٢ | ٢,٥٩ | ٠ | ٠ | | مباني | |
| 41 | | | | | ٧,٦٠٧,٩٣ | ١١,١٧ | ١٩ | ١ | | ارض زراعية | |
| 42 | | | | ضمن ٦ | ١٤٨,٩٥ | ٢٠,٤٢ | ٠ | ٠ | عبد العزيز عبد الرحمن محمد الفقي | ارض زراعية | c45 |
| 43 | | | | | ٢٥,٦٧ | ٣,٥٢ | ٠ | ٠ | عبد العزيز عبد الرحمن+رمضان عيسي | غرفة موتور | c46 |
| 44 | | | | | ٤,٣٦٢,٢٥ | ٢٢,١٣ | ٠ | ١ | | ارض زراعية | |
| 45 | | | | | ١٥,٥٥ | ٢,١٣ | ٠ | ٠ | محمد احمد عبد الله امام | برجولا | c47 |
| 46 | | | | | ١٨,٢٥ | ٢,٥٠ | ٠ | ٠ | | غرفة | |
| 47 | | | | | ١٧,٠٥ | ٢,٣٤ | ٠ | ٠ | | غرفة | |
| 48 | | | | | ٢,٧٩١,٧٩ | ٢٢,٨٠ | ١٥ | ٠ | | ارض زراعية | |
| 49 | | | | | ٨,٦٠ | ١,١٨ | ٠ | ٠ | | غرفة موتور | |
| 50 | | | | | ٢,٠٨٩,٢١ | ٢٢,٤٦ | ١١ | ٠ | رمضان عيسي عبد العزيز | ارض زراعية | c48 |
| 51 | | | | | ٣١٠,٢٨ | ١٨,٥٤ | ١ | ٠ | احمد عزت السيد محمد | ارض زراعية | c49 |
| 52 | | | | ضمن ٣ | ١,٥٢٥,٠١ | ١٧,١٠ | ٨ | ٠ | شعبان عيسي عبد العزيز | ارض زراعية | c50 |
| 53 | | | | ضمن ٦٠١٠٣ | ٩١٣,٦٩ | ٥,٢٣ | ٥ | ٠ | منطقة طرق | طريق | طريق |

القائم بالحصر / رئيس مكتب المشروعات / رئيس القسم / مهندس مدير مديرية المساحة بالجيزة

الهيئة المصرية العامة للمساحة
مديرية المساحة بالجيزة
مكتب المشروعات

كشف حصر الملاك القاطنين المتداخلين مع مسار مشروع ترعة مستقبل مصر

محافظة الجيزة

| | | | | | | | | | | | | | | |
|---|---|---|---|---|---|---|---|---|---|---|---|---|---|---|
| 1 | امبابة | جزيرة | قشرة والقطف شرق ٦ أكتوبر الشمال نزل الشمس نزل | شمس ١٨-١٩-٢٠ | ١٢,٥٦ | ١,٢٢ | - | - | ورثة خميس موسى محمد داوود | ارض زراعية | c10 |
| 2 | | | | شمس ١٨-١٩-٢٠ | ٣٨,٠٣ | ٤,٥٠ | - | - | يوسف السيد حامد داوود | ارض زراعية | c11 |
| 3 | | | | شمس ١٩ | ٥٥٠,٥٣ | ١٧,٥٩ | ٢ | - | عبد الحميد مصباح سالمان | ارض زراعية | c17 |
| 4 | | | | شمس ١٩ | ١,٦٣٤,٥٦ | ٨,٦١ | ٩ | - | ورثة خميس موسى محمد | ارض زراعية | c18 |
| 5 | | | | شمس ١٩ | ١,٤١٢,١٠ | ٩,٣٨ | ٨ | - | ورثة مندي محمد ربيع عبد الواسع | ارض زراعية | c19 |
| 6 | | | | شمس ١٩ | ١,٠٦٦,٩٣ | ٩,٦٩ | ٦ | - | عبد الحميد مصباح سالمان | ارض زراعية | c20 |
| 7 | | | | شمس ١٩ | ١,٠١١,٢٦ | ١٨,٢٣ | ٩ | - | ورثة سعد قاسم | ارض زراعية | c21 |
| 8 | | | | شمس ١٨-١٩ | ٢,٨٢٤,٥١ | ١٠,١٤ | ١٦ | - | عبد الحميد مصباح سالمان | ارض زراعية | c22 |
| 9 | | | | شمس ٢٠ | ١,٠٦٠,٧٥ | ١,٤٥ | ٦ | - | عبد الحميد مصباح سالمان | ارض زراعية | c3 |
| 10 | | | | شمس ١٨-١٩ | ١٩,٢٠ | ٩,٦٣ | - | - | صبري عبد العال عبد الصمد | ارض فضاء | c35 |
| 11 | | | | شمس ١٩-٢٠ | ١,٤٩٩,٤٩ | ١٢,٦٤ | ٨ | - | صابر عبد الحميد عبد القادر هلال | ارض زراعية | c5 |
| 12 | | | | شمس ١٩ | ١١٠,٥٥ | ١٥,٢٠ | - | - | حربي زايد عبد الحميد فهمي | مبني | |
| 13 | | | | شمس ١٩ | ١,٧٢٢,٤٩ | ١١,٢٢ | ١٤ | - | ورثة زايد عبد الحميد فهمي | ارض زراعية | c6 |
| 14 | | | | شمس ١٩ | ٢,٦٥٠,٩٩ | ٢,٥٥ | ١٥ | - | زغلول اسماعيل عبد العظيم | ارض زراعية | c7 |
| 15 | | | | شمس ١٩-٢٠ | ١,٤٦٦,١٤ | ٥,٣٥ | ٨ | - | ورثة صلاح السيد سلامه | ارض زراعية | c8 |
| 16 | | | | شمس ١٩ | ٢,١٥٢,٦٠ | ١١,٥٩ | ١٢ | - | عبد الحميد مصباح سالمان | ارض زراعية | c9 |
| 17 | | | | شمس ١٩-٢٠ | ٥١,٣٠ | ١١,١٥ | - | - | عبد الحميد مصباح سالمان | ارض فضاء | c9m |
| 18 | | | | شمس ١٨-١٩-٢٠ | ٨٢١,١٦ | ٢٣,٤٥ | ١ | - | منطقة طرق | طريق | |

القائم بالحصر/ — رئيس مكتب المشروعات/ — رئيس القسم/ — يعتمد، مهندس أول مدير مديرية المساحة بالجيزة

الهيئة المصرية العامة للمساحة
مديرية المساحة بالجيزة
مكتب المشروعات

كشف حصر الملاك الظاهرين المتداخلين مع مسار مشروع ترعة مستقبل مصر

١٣٤٦

محافظة الجيزة

| م | المركز | الناحية | الحوض | رقم القطعة | المساحة بالمتر المربع | المساحة بالفدان | | | الاسم | الوصف | الملاحظات |
|---|---|---|---|---|---|---|---|---|---|---|---|
| | | | | | | س | ط | ف | | | |
| ٩ | امبابة | القطا | الرمل نمره ٩ | ضمن ٤٠ | ١٥٣٢,٢٣ | ١٩,٠٠ | ٨ | ٠ | عبد النبي حامد مبروك دراز | ارض زراعية | c55 |
| | | | | | | | | | | | |

رئيس مكتب المشروعات /

مهندس/ مدير مديرية المساحة بالجيزة

القائم بالحصر /

الهيئة المصرية العامة للمساحة
مديرية المساحة بالجيزة
مكتب المشروعات

(٧)

كشف حصر الملاك الظاهرين المتداخلين مع مسار مشروع ترعة مستقبل مصر

١٣٤٦

محافظة الجيزة

| | | | | | | | | | | | | | |
|---|---|---|---|---|---|---|---|---|---|---|---|---|---|
| 1 | أبيدوس | القنا | القنطرة أمره ٢٠٠ جزائر الشمال أول | ضمن ١٢ | ٧٦١,٨٦ | ٨,٤٦ | ٤ | ٠ | عبد النبي حامد مبروك دراز | ارض زراعية | c55 |
| 2 | | | | ضمن ٢٣ | ٣٣,٢٣ | ٤,٥٦ | ٠ | ٠ | مرزوق السيد احمد | ارض محطة بنزين سلك | c61 |
| 3 | | | | | ٩٨٠,٨٢ | ١٤,٤٩ | ٥ | ٠ | | ارض زراعية | |
| 4 | | | | | ١٥,٠٠ | ٢,٠٦ | ٠ | ٠ | | مبني | |
| 5 | | | | | ١٤٤٥,٧٠ | ٦,٢٣ | ٨ | ٠ | سمير رمضان موسي الصباري | ارض زراعية | c64 |
| 6 | | | | | ١٠٢,٩٠ | ١٤,١١ | ٠ | ٠ | حمدة رجب رمضان | ارض زراعية | c65 |
| 7 | | | | ضمن ١٣ | ١٢٧٠,٤٨ | ٦,٢٠ | ٢ | ٠ | حمدة رجب رمضان | ارض زراعية | c66 |
| 9 | | | | | ٣٩٥,١٤ | ٦,١٨ | ٢ | ٠ | سكة حديد | سكة حديد | سكة حديد |
| 8 | | | | ضمن ١٢ | ٣٠٨٠,٣٩ | ١٤,٣٧ | ١٢ | ٠ | الرياح التنصري | الرياح التنصري | الرياح التنصري |
| 11 | | | | | ٦٣٨,٠٥ | ١٥,٤٩ | ٣ | ٠ | منفعة طرق | طريق | طريق |
| 10 | | | | ضمن ٢٣ | ٦١٨٩,٦٢ | ٨,٢٠ | ١١ | ١ | الرياح البحري | الرياح البحري | الرياح البحري |

القائم بالحصر / رئيس مكتب المشروعات / رئيس القسم / مهندس ايجدير مديرية المساحة بالجيزة

الهيئة المصرية العامة للمساحة
مديرية المساحة بالجيزة
مكتب المشروعات

كشف حصر الملاك الظاهرين المتداخلين مع مسار مشروع ترعة مستقبل مصر (٨)

محافظة الجيزة

| م | مركز | مدينة | منطقة | طرف | مساحة | ط | ف | اسم المالك | طبيعة الأرض | ملاحظات |
|---|---|---|---|---|---|---|---|---|---|---|
| ١ | بوالفلى | امبابة | منطقة الفلكية الشرقي نمرة ٦ | ضمن ١ | ٣٣٢٤٤,٥٢ | ٢٢,٣٥ | ٢١ | نجوي منصور البنكواني موريس | ارض زراعية بها اعمدة ضغط منخفض | c54 |
| ٢ | | | | | ٢٠٧,٥٤ | ١٨,١٧ | ١ | عبد القوي حامد مبروك ادراز | ارض زراعية | c55 |
| ٣ | | | | | ٢٨١,٧٣ | ١٥,٣٢ | ١ | ناصر متنوه عبد الغني السوسي | | c56 |
| ٤ | | | | | ١٨٨,٧١ | ٦,٨٨ | ١ | فتحي موسي عبد الغني السوسي | | c57 |
| ٥ | | | | | ١٤٧,٩٤ | ٢٠,٢٨ | ٠ | طارق موسي عبد الغني السوسي | | c58 |
| ٦ | | | | | ٥٣,٩٩ | ٧,٤٠ | ٠ | نادية موسي عبد الغني السوسي | | c59 |
| ٧ | | | | | ٣٩٦,٨٤ | ٦,٤١ | ٢ | منفعة طرق | طرق | طريق |

القائم بالحصر / رئيس مكتب المشروعات / رئيس القسم / مهندس إدارة مديرية المساحة بالجيزة

الهيئة المصرية العامة للمساحة
مديرية المساحة بالجيزة
مكتب المشروعات

كشف حصر الملاك القاطنين المتداخلين مع مسار مشروع ترعة مستقبل مصر (٩)

محافظة الجيزة

مركز ومدينة بدر

مدينة مستقبل

| | | | | | | | | | |
|---|---|---|---|---|---|---|---|---|---|
| 1 | ٤١٠,٠٢ | ٨,٢٢ | ٢ | ٠ | رشاد ابو بكال على اثر من ذلك | ارض فضاء | c100 |
| 2 | ١١,١٤ | ١,٧٤ | ٠ | ٠ | فراسي حسين | ارض فضاء | c101 |
| 3 | ٩٩٦,٥١ | ١١,١٤ | ٥ | ٠ | نسرين اسماعيل | ارض فضاء | c102 |
| 4 | ١٣,٠٢ | ١,٧٩ | ٠ | ٠ | حسام الدين عبد التواب ابو سريع | حوض ماء | c103 |
| 5 | ٢٢,٠٤ | ٨,٧١ | ٠ | ٠ | | مبنى | |
| 6 | ١,٥١ | ٠,٢٥ | ٠ | ٠ | | محول كهرباء | |
| 7 | ٤,٥٤٩,٤٤ | ٢,١٤ | ٤ | ٣ | | ارض زراعية | |
| 8 | ٣,٢٢١,٧٩ | ٩,٧٢ | ١٤ | ٠ | عبد سلامه جودة الشاعر | ارض فضاء | c104 |
| 9 | ١,٣٤٢,٢٤ | ٢,٥٧ | ١٢ | ١ | ابو بكر عباس جاد المولى | ارض زراعية بها اعمدة ضغط منخفض | c105 |
| 10 | ١٢,١٩٨,٢٦ | ١٢,٢٠ | ٠ | ٣ | حسام سلامه جودة الشاعر | ارض زراعية بها اعمدة ضغط منخفض | c106 |
| 11 | ٢,٢٤ | ٠,٧١ | ٠ | ٠ | على ايمن عبد الصمد الديار | محول كهرباء | c107 |
| 12 | ١٢,٧٤٤,٤٤ | ١٦,٠٢ | ٢٢ | ٢ | | ارض فضاء | |
| 13 | ٤,٧٧٢,٦٠ | ٢٠,٤٤ | ٨ | ١ | حسام سلامه جودة الشاعر | ارض زراعية | c108 |
| 14 | ٢١٤,٧١ | ٤,٥٥ | ١ | ٠ | | ترابي | |
| 15 | ٧٠٧,٢٤ | ١٢,٤٤ | ١ | ٠ | | تهلة | |
| 16 | ١٩,٧٢ | ٢,٢٢ | ٠ | ٠ | | خزان مياة | |
| 17 | ٣,٦٤١,٨٤ | ٠,٤٤ | ٢١ | ٠ | | ارض فضاء | |
| 18 | ١,٤٤٢,٢٢ | ١٨,٠٥ | ٦٠ | ٠ | | ارض محافظة بسور | |
| 19 | ٤,٦٤٣,٢٩ | ١٨,١٢ | ٩ | ١ | ورثة جلال الدين احمد زكي عثمان | ارض زراعية | c109 |
| 20 | ٥,٩٢٢,٨٥ | ٥,٨١ | ١٠ | ١ | ورثة وائل عبد العظيم | ارض فضاء | c110 |
| 21 | ١,٠٨٨,٥٢ | ٥,٢٥ | ٦ | ٠ | مرفت عبد العزيز(شركة تيارك للاستثمار العقاري) | مبنى | c111 |
| 22 | ١,٦٠٤,٢٢ | ٤,٠٤ | ٩ | ٠ | | مبنى | |
| 23 | ٧٨,٤٤ | ١٠,٧٦ | ٠ | ٠ | | مبنى | |
| 24 | ٣,٤٤٤,٦٦ | ١٦,٢٦ | ١٤ | ٠ | | ارض فضاء | |
| 25 | ٤,٠٦٢,٤٠ | ١٤,٧٦ | ١١ | ٠ | | مبنى | |
| 26 | ٩٠٦,٤١ | ٣,٦٢ | ٥ | ٠ | | مبنى | |
| 27 | ٤,٢٤٦,٠١ | ٩,٤٩ | ٦ | ١ | الشركة المصرية العقارية | ارض زراعية | c112 |
| 28 | ٢٠٢,٢٤ | ٤,٤٨ | ٢ | ٠ | | حوض مياه | |
| 29 | ٢٤,٥٣ | ٤,٦٢ | ٠ | ٠ | | حوض مياه | |
| 30 | ١٨,٦٦ | ٢,٥٥ | ٠ | ٠ | | محول كهرباء | |
| 31 | ٢٢,٦٦ | ٢,١٧ | ٠ | ٠ | | محول كهرباء | |
| 32 | ٨٨٥,٢٤ | ٦,٤٥ | ٥ | ٠ | | ارض زراعية | |

القائم بالحصر / رئيس مكتب المشروعات / رئيس القسم / مهندس امين مديرية المساحة بالجيزة

الهيئة المصرية العامة للمساحة
مديرية المساحة بالجيزة
مكتب المشروعات

(١٠)

كشف حصر الملاك الظاهريين المتداخلين مع مسار مشروع ترعة مستقبل مصر

محافظة الجيزة

مركز ٦ أكتوبر — حيلة مقاطعى — بدون — بدون — بدون

| | | | | | | | | | |
|---|---|---|---|---|---|---|---|---|---|
| 33 | ١٢,٢٧٢,٥٧ | ٢,٠٣ | ٩٩ | ٢ | الشركة المصرية العقارية | أرض زراعية | c112 |
| 34 | ١٢,٢٤٩,٤٩ | ١,٤٥ | ٩١ | ٢ | | أرض زراعية | |
| 35 | ٤,٥٢٩,٥١ | ١٤,٦٠ | ٣ | ١ | | أرض زراعية | |
| 36 | ٢,٠٤٢,٤٤ | ٩,٤٥ | ١٩ | - | | أرض زراعية | |
| 37 | ١٤,١٩٠,٥٦ | ١,٧٩ | ٩ | ٢ | | أرض زراعية | |
| 38 | ٣,٢٤٥,٩٩ | ١٥,١٢ | ٩١ | - | | أرض زراعية | |
| 39 | ٩,٥٠١,١٩ | ٢١,٣٦ | ١٨ | ١ | | طريق | |
| 40 | ١٤,١٤٩,٤٧ | ١٩,١٥ | ٨ | ٢ | | أرض زراعية | |
| 41 | ٥٠,٣٠ | ٩,٩٠ | - | - | حسام أبو الفتوح | مبنى | c113 |
| 42 | ١١,١٩ | ١,٥٣ | - | - | | مبنى | |
| 43 | ٣١١,٥٩ | ٢٢,٥٣ | ١ | - | | مبنى به حمام سباحة | |
| 44 | ٥٥,٩٨ | ٧,٩٨ | - | - | | مبنى | |
| 45 | ٣٠,٣٠ | ٤,١٥ | - | - | | مظلة سيارات | |
| 46 | ١١,٩٥ | ١,٦٦ | - | - | | بيارة | |
| 47 | ١١٠,٩٩ | ١٥,١٢ | - | - | | مبنى | |
| 48 | ٥٣,٤٥ | ٧,٤٤ | - | - | | مبنى | |
| 49 | ٣٩٥,٦٣ | ٦,٢٥ | ٩ | - | | أرض محطة بنزين | |
| 50 | ١٠٢,٣٦ | ١٤,٠٤ | - | - | | مبنى | |
| 51 | ٥٠٤,١٤ | ٧,٤١ | ٩ | - | | مبنى | |
| 52 | ٤٠,٣١ | ١٤,٠١ | - | - | | مبنى | |
| 53 | ٥٤,١٨ | ٧,٤٣ | - | - | | مبنى ملف وسلون | |
| 54 | ١٣,٥٢٩,٤٨ | ١١,٦٤ | ٩ | ١٩ | | أرض فضاء | |
| 55 | ٢٥,٥٤٦,٦٢ | ٩,٠٨ | ١٣ | ١ | حمدي علي عيسى | أرض مجهزة للزراعة | c114 |
| 56 | ٢٤٩,٣٩٦,٨٠ | ١١,٧٦ | ٨ | ٥٩ | شركة إلا ماركة للاستثمار العقاري | أرض زراعية | c115 |
| 57 | ٧,٥٠٦,٦٥ | ٤٠,٥٩ | ١٤ | ١ | نصر مختار الشهدي | أرض زراعية | c116 |
| 58 | ٤,٩٢٥,٢٤ | ٢٠,٤٩ | ٤ | ١ | ام يسلل علي مالك | أرض زراعية | c117 |
| 59 | ٤,٩٢٥,١٩ | ٩,٠٢ | ١٠ | ١ | ام يسلل علي مالك | أرض زراعية | c118 |
| 60 | ٤٥,١٩٠,٩٦ | ٤,٣٩ | ١٤ | ١٠ | علي وآخرون | أرض زراعية | c119 |
| 61 | ١٢,٥٥٢,٨٤ | ٣,٤٤ | ٢٢ | ٢ | ام يسلل علي مالك | أرض زراعية | c120 |
| 62 | ٤,١٠٩,٩٦ | ١١,١٣ | ٢٢ | - | ام يسلل علي مالك | أرض زراعية | c121 |
| 63 | ١١,١٢٢,٦٤ | ١٨,٩١ | ١٥ | ٢ | ام يسلل علي مالك | أرض زراعية | c122 |
| 64 | ٤,١١١,١٩ | ٢٠,٤٩ | ٢٩ | - | ام يسلل علي مالك | أرض زراعية | c123 |
| 65 | ١١,٩٤٦,١٣ | ٩,٠٠ | ٢٠ | ٢ | ام يسلل علي مالك | أرض فضاء | c124 |
| 66 | ٣,٥٣٤,٩٥ | ٤,٩٩ | ١٠ | - | ام يسلل علي مالك | أرض زراعية | c125 |

مهندس أول مدير مديرية المساحة بالجيزة — رئيس القسم / — رئيس مكتب المشروعات / — القائم بالمصرح

الهيئة المصرية العامة للمساحة
مديرية المساحة بالجيزة
مكتب المشروعات

(11)

كشف حصر الملاك الشاغرين المتأثرين مع مسار مشروع ترعة مستقبل مصر

محافظة الجيزة

| | | | | | | | | | | | |
|---|---|---|---|---|---|---|---|---|---|---|---|
| 67 | | | | | ٩,٠٦ | ٦ | ٦ | ام ويستان علي مالك | ارض زراعية | c126 |
| 68 | | | | | ٢,٦١٥,٤٦ | ١٤ | ٠ | ام ويستان علي مالك | ارض زراعية | c127 |
| 69 | | | | | ١٣,٥٠٦,٦٠ | ٦ | ٣ | ام ويستان علي مالك | ارض زراعية | c128 |
| 70 | | | | | ١,٧٤٩,٣٥ | ١٠ | ٠ | ام ويستان علي مالك | ارض زراعية | c129 |
| 71 | | | | | ١١,٣٧٧,٣١ | ١٠ | ٣ | ام ويستان علي مالك | ارض زراعية | c130 |
| 72 | | | | | ١,٠٥٢,٤٩ | ٩ | ٠ | عبد الوهاب خليل | ارض زراعية | c131 |
| 73 | | | | | ٣٣٣,٩١ | ٦ | ٠ | ام ويستان علي مالك | ارض زراعية | c132 |
| 74 | | | | | ٢٠,٠٤٧,٠٥ | ١٤ | ٤ | فهي زناتي | ارض زراعية | c133 |
| 75 | | | | | ٩٢٤,١٩ | ٩ | ٠ | عصام حبيب | ارض زراعية | c134 |
| 76 | | | | | ٨,٤٣٥,١٤ | ٠ | ٢ | خط غاز | خط سوميد | c135 |
| 77 | | | | | ١,٠٧١,٩١ | ٢٣ | ٠ | سكك حديد | القطار السريع | c136 |
| 78 | | | | | ٤٢,٧٤٦,٤٧ | ٩ | ٢٤ | ام ويستان علي مالك | ارض زراعية | c137 |
| 79 | | | | | ٢٧,٦٤٤,٠٤ | ٦ | ١٦ | ام ويستان علي مالك | ارض زراعية | c138 |
| 80 | | | | | ١١,٥٠٢,١٢ | ٩ | ١٩ | ام ويستان علي مالك | ارض فضاء | c139 |
| 81 | | | | | ١٢,٠٩٧,٩٤ | ٩ | ٢١ | ام ويستان علي مالك | ارض فضاء | c140 |
| 82 | | | | | ١٤,٦٣ | ٠ | ٠ | السيد فهد مرسي يوسف | غرفة في مسقولة | c84 |
| 83 | | | | | ١٨,٥٤٤,٥٥ | ٤ | ١٠ | | ارض بها شبكة ري | |
| 84 | | | | | ٩,٤٤٥,٦٠ | ٦ | ٦ | فرج بشير سليمان | ارض زراعية | c85 |
| 85 | | | | | ٧,١٩٨,٥٣ | ٤ | ١٦ | احمد عبد العظيم احمد سالم | ارض فضاء | c86 |
| 86 | | | | | ٤٦,٨٦ | ٠ | ٠ | رضا فهد عبد الخالق عبد الهادي | حظيرة | c87 |
| 87 | | | | | ٢٤,٢٨ | ٠ | ٠ | | غرفة من الطوب | |
| 88 | | | | | ١٣٧,٣٨ | ٠ | ١٨ | | مخزن | |
| 89 | | | | | ٢٤,٧٢ | ٠ | ٠ | | قراص | |
| 90 | | | | | ٤,٤١٨,٦٩ | ٦ | ٦ | | ارض زراعية | |
| 91 | | | | | ١٠,٩٧٤,١٢ | ٩ | ١١ | فهي سيد منشاوي | ارض زراعية | c88 |
| 92 | | | | | ٣٣,٢٢ | ٠ | ٠ | نصرة سلام ابراهيم قابيل | مبنى | c88m |
| 93 | | | | | ٤,٨٠١,١٨ | ٦ | ٤ | | ارض زراعية | |
| 94 | | | | | ٦٣,٨٧ | ٠ | ٠ | عصام عبد العظيم مرسي ابراهيم | مخزن | c89 |
| 95 | | | | | ٢٠,٠٤ | ٠ | ٠ | | قراص | |
| 96 | | | | | ٢٢,٣٩٠,١٤ | ٩ | ٩ | | ارض فضاء بها محول كهرباء | |
| 97 | | | | | ٦٣,٠٥ | ٠ | ٠ | عز عبد المولى سعد سعفان | مخزن | c90 |
| 98 | | | | | ١٨,٦٢٥,٤٤ | ٤ | ١٠ | | ارض زراعية | |
| 99 | | | | | ٤,٦١٠,٤٠ | ٠ | ١٤ | سامية نور العين | ارض فضاء | c92 |
| 100 | | | | | ٢٠,٠٦٩,٧٠ | ٤ | ١٨ | فهد محمود علي بدوي+عاطف فهد محمود+محمود فهد محمود | ارض فضاء | c93 |

الختم بالحصر / رئيس مكتب المشروعات / رئيس القسم / مهندس إدارة المساحة بالجيزة

الهيئة المصرية العامة للمساحة
مديرية المساحة بالجيزة
مكتب المشروعات

محافظة الجيزة

كشف حصر المالك القائمين المتاخمين مع مسار مشروع ترعة مستقبل مصر

| | | | | | | | | | | |
|---|---|---|---|---|---|---|---|---|---|---|
| 101 | مركز أوسيم | مدينة مستقبل | بدون | بدون | بدون | ٣٨,٣٣ | ٥,٣١ | - | - | |
| 102 | | | | | | ١١٨,٦١٨,٢٨ | ١٦,٠٢ | ٨ | ٢٥ | |
| 103 | | | | | | ٥٩,٣١٠,٠٧ | ٩,٦٩ | ٦ | ٢١ | |
| 104 | | | | | | ١٤١,٦١٨,٧٤ | ٨,٦٠ | ١٧ | ٣٣ | |
| 105 | | | | | | ١٠٦,٦٦١,٦٧ | ١٣,٠٠ | ٨ | ٢٥ | |
| 106 | | | | | | ٣,٥٣ | ٠,٣٢ | - | - | |
| 107 | | | | | | ٣٣,٦٠ | ٤,٤٧ | - | - | |
| 108 | | | | | | ١٤,٥١٣,٥٧ | ١٤,٣٩ | ٩ | ٤ | |
| 109 | | | | | | ١٤,٦٨ | ٣,٣٦ | - | - | |
| 110 | | | | | | ٤١,٣٥ | ٥,٦٧ | - | - | |
| 111 | | | | | | ٥٦,٤٣٤,٥٥ | ١٤,٦٥ | ٤ | ١٨ | |
| 112 | | | | | | ٦٤١,٦٥ | ٦٦,٨١ | ٣ | - | |
| 113 | | | | | | ١١,٦٣ | ١,٣٢ | - | - | |
| 114 | | | | | | ٩,١٨٣,٢٨ | ٦,٤٥ | ١١ | - | |
| 115 | | | | | | ٦٣٦,٦٣ | ١٥,٦٦ | ٣ | - | |
| 116 | | | | | | ٤٤٢,١٤ | ٦,٤٥ | ٥ | - | |
| 117 | | | | | | ٤٤٢,٠٠ | ١٦,٦٠ | ٥ | - | |
| 118 | | | | | | ٧٨٢,٠٣ | ١١,٦٣ | ٤ | - | |
| 119 | | | | | | ١,٠٧٣,٤٦ | ٣,١٨ | ٦ | - | |
| 120 | | | | | | ١,٤٢٤,٤٦ | ٣,٣٧ | ٨ | - | |
| 121 | | | | | | ١,٤١٢,٥٥ | ٣,٤١ | ٨ | - | |
| 122 | | | | | | ٨١٢,٨٤ | ١٧,٤٥ | ٤ | - | |
| 123 | | | | | | ١٦,٥٩٢,٤٣ | ٦٦,٤٣ | ١٠ | ٤ | |
| 124 | | | | | | ٢,٨٣٦,٧١ | ٤,٦٦ | ١٦ | - | |
| 125 | | | | | | ٦١٦,٦٣ | ١٦,٥٥ | ٣ | - | |
| 126 | | | | | | ١,٦٦٦,٤٤ | ٦,٤٨ | ٩ | - | |
| 127 | | | | | | ١,٦٤٦,١٤ | ٤,٣٩ | ٧ | - | |
| 128 | | | | | | ١٨,٦١ | ٢,٥٥ | - | - | |

| | | | | |
|---|---|---|---|---|
| c94 | مترك | علاء صلاح الدين فهمي | | |
| | أرض زراعية بها مباني وبئر رقم الهوية | | | |
| c95 | أرض زراعية لم تعرف بها | الريف الأوربي | | |
| c96 | أرض زراعية | عبود بالم هيلز | | |
| | أرض فضاء | | | |
| c97 | دورة مياة | قاعدة محطة غرب القاهر (إيطار سفلتس) | | |
| | فرع حراسة | | | |
| | صوبة زراعية | | | |
| | مباني | | | |
| c98 | مباني | مناوع الباقورات-مدمت ورقات وفاروزن | | |
| | أرض فضاء بها أعمدة شقة ريتفقس | | | |
| c99 | أرض فضاء | زايد ولم يستدل على قائم من مالك | | |
| | غرفة بها معدن | لم يستدل على مالك | | |
| | أرض فضاء | لم يستدل على مالك | | |
| | طريق | منطقة طرق | | |
| | طريق | منطقة طرق | | |
| | طريق | منطقة طرق | | |
| | طريق | منطقة طرق | | |
| | طريق | منطقة طرق | | |
| | طريق | منطقة طرق | | |
| | طريق اسفلت | منطقة طرق | | |
| | طريق اسفلت | منطقة طرق | | |
| | طريق | منطقة طرق | | |
| | طريق القاهرة الإسكندرية الصحراوي | منطقة طرق | | |
| | طريق | منطقة طرق | | |
| | طريق | منطقة طرق | | |
| | أرض فضاء | لم يستدل على مالك | | |
| | أرض فضاء | لم يستدل على مالك | | |
| | أرض فضاء | لم يستدل على مالك | | |

(القائم بالحصر) (رئيس مكتب المشروعات) (رئيس القسم)

محافظ الجيزة

الهيئة المصرية العامة للمساحة
مديرية المساحة بالجيزة
مكتب المشروعات

كشف حصر الملاك الظاهرين المتداخلين مع مسار مشروع ترعة مستقبل مصر

(١٤)

محافظة الجيزة

| م | مركز | قرية | محدد الخط الطولي لمنطقة ٦ | قسم ٦ | | | | | | | | الملاحظات |
|---|---|---|---|---|---|---|---|---|---|---|---|---|
| ١ | امبابة | برقاش | | | ٩٢٠,٩٥ | ١٢,١٢ | ٠ | ٠ | ناصر مأمون عبد الغني السويسي | أرض زراعية | c56 | |
| ٢ | | | | | ٥٥,٥٤ | ١١,٧٧ | ٠ | ٠ | | طريق | | |
| ٣ | | | | | ٣,٥٢ | ١,٥٣ | ٠ | ٠ | | حوض ري | | |
| ٤ | | | | | ٣٤,٢٠ | ٤,١٩ | ٠ | ٠ | | مباني | | |
| ٥ | | | | | ١,١٢٢,١٦ | ٩٠,٥٥ | ١٣ | ٠ | | أرض زراعية | | |
| ٦ | | | | | ٥,١٣ | ١,٧٠ | ٠ | ٠ | ألفي موسى عبد الغني السويسي | حوض ري | c57 | |
| ٧ | | | | | ١٢,٠٩ | ٤,١٩ | ٠ | ٠ | | بئر | | |
| ٨ | | | | | ٤١,٩٤ | ٥,٧٥ | ٠ | ٠ | | مباني | | |
| ٩ | | | | | ٣,٥٢١,٥٠ | ٩,٥٤ | ٢٢ | ٠ | | أرض زراعية | | |
| ١٠ | | | | | ٢,٥٩٢,٢٤ | ٢٢,٥٣ | ١٥ | ٠ | طارق موسى عبد الغني السويسي | أرض زراعية | c58 | |
| ١١ | | | | | ١,١٥٧,٩٣ | ١٨,٨٨ | ٦ | ٠ | نانية موسى عبد الغني السويسي | أرض زراعية | c59 | |
| ١٢ | | | | | ١,٩٢٤,٦٠ | ٢٣,٨٤ | ٦٠ | ٠ | سعد مأمون عبد الغني السويسي | أرض زراعية | c60 | |
| ١٣ | | | | | ٦٥٠,٤٦ | ١٠,٣٤ | ٠ | ٠ | ثابت موسى عبد الغني السويسي | أرض زراعية | c67 | |
| ١٤ | | | | | ٦٦٤,٩٠ | ١٦,٣٣ | ٠ | ٠ | عبد المقصود مكسور خليفة | طريق خاص | c68 | |
| ١٥ | | | | | ٣,٠٨ | ٠,٥٢ | ٠ | ٠ | | حوض ري | | |
| ١٦ | | | | | ٩,٠٢ | ١,٦٤ | ٠ | ٠ | | بئر | | |
| ١٧ | | | | | ٩,٤٦ | ١,٣٥ | ١٠ | ٠ | | مباني | | |
| ١٨ | | | | | ١٩,٠٠ | ٢,٦٤ | ٠ | ٠ | | بئر | | |
| ١٩ | | | | | ١١,٤٦٧,٦٧ | ١٢,٤٠ | ١٧ | ٢ | | أرض زراعية | | |
| ٢٠ | | | | | ٣,١٥٦,٥٥ | ٠,٧٣ | ١٥ | ٠ | ورثة حسين خليفة عبد المقصود | أرض زراعية | c69 | |
| ٢١ | | | | | ٥١,٢٧ | ١١,١٤ | ٠ | ٠ | | طريق خاص | | |

مهندس محور مديرية المساحة بالجيزة

رئيس القسم

رئيس مكتب المشروعات

القائم بالحصر

الهيئة المصرية العامة للمساحة
مديرية المساحة بالجيزة
مكتب المشروعات

(١٥)

## كشف حصر الملاك الظاهرين المتداخلين مع مسار مشروع ترعة مستقبل مصر

محافظة الجيزة

| | | | | | | | | | | | |
|---|---|---|---|---|---|---|---|---|---|---|---|
| ١ | اسيوط | برمانى | الحاجر البحرى نمره ٧ قسم ثان نور | شمن ٩٢ | ١,٠١٥,٩٤ | ١٩,٣٠ | ٥ | ٠ | مصطفى امين | ارض فضاء | c63 |
| ٢ | | | | شمن ٥٨ | ٣,٠٣ | ٠,٤١ | ٠ | ٠ | مرزوق السيد احمد | دورة مياة | c61 |
| ٣ | | | | | ٩٨,٥٦ | ٣,٩٢ | ٠ | ٠ | | ارض زراعية | |
| ٤ | | | | شمن ٥٨ | ١٩,٥٠ | ٢,٦٧ | ٠ | ٠ | حسنين محمد حسنين محمد | غرفة موتور | c62 |
| ٥ | | | | | ٥,٦٩ | ٠,٧٨ | ٠ | ٠ | | حوض ري | |
| ٦ | | | | | ١٤,٥٧ | ٢,٠٠ | ٠ | ٠ | | غرفة | |
| ٧ | | | | | ١٦٦,٠٤ | ٢٢,٧٧ | ٠ | ٠ | | ارض بها بيارة و موتور ري | |
| ٨ | | | | شمن ٥٨ | ٣٨,٠٣ | ٥,٢١ | ٠ | ٠ | محمد السيد احمد | ارض زراعية | c63 |
| ٩ | | | | شمن ٢ | ١,١٣١,٣٦ | ١١,١٣ | ٩ | ٠ | حمادة رجب رمضان | ارض زراعية | c65 |
| ١٠ | | | | شمن ١ | ١,١٥٤,٣٤ | ١٤,٩٨ | ٩ | ٠ | حمادة رجب رمضان | ارض زراعية | c66 |
| ١١ | | | | شمن ٥٨ | ٢,٥٢٦,٣٧ | ١٠,٤٠ | ١٤ | ٠ | الرياح البحري | الرياح البحري | |
| ١٢ | | | | شمن ١ | ٣,٨٨٤,٥٠ | ٤,٦٣ | ٢٢ | ٠ | الرياح التنصري | الرياح التنصري | |
| ١٣ | | | | شمن ٢ | ٣١١,٣٠ | ١٨,٦٨ | ١ | ٠ | سكة حديد | سكة حديد | |
| ١٤ | | | | شمن ١ | ١,٠٤٥,٥٣ | ٢٣,٣٦ | ٥ | ٠ | منفعة طرق | طريق | |
| ١٥ | | | | شمن ١ | ٣٥٣,٨٧ | ٠,٥٢ | ٢ | ٠ | منفعة طرق | طريق المنشاي الخطاطبة | |
| ١٦ | | | | شمن ٩٢ | ١,٨٢١,٩٨ | ٩,٨٢ | ١٠ | ٠ | منفعة ري | مصرف | |

القائم بالحصر

رئيس مكتب المشروعات

رئيس القسم

معاون مدير مديرية المساحة بالجيزة

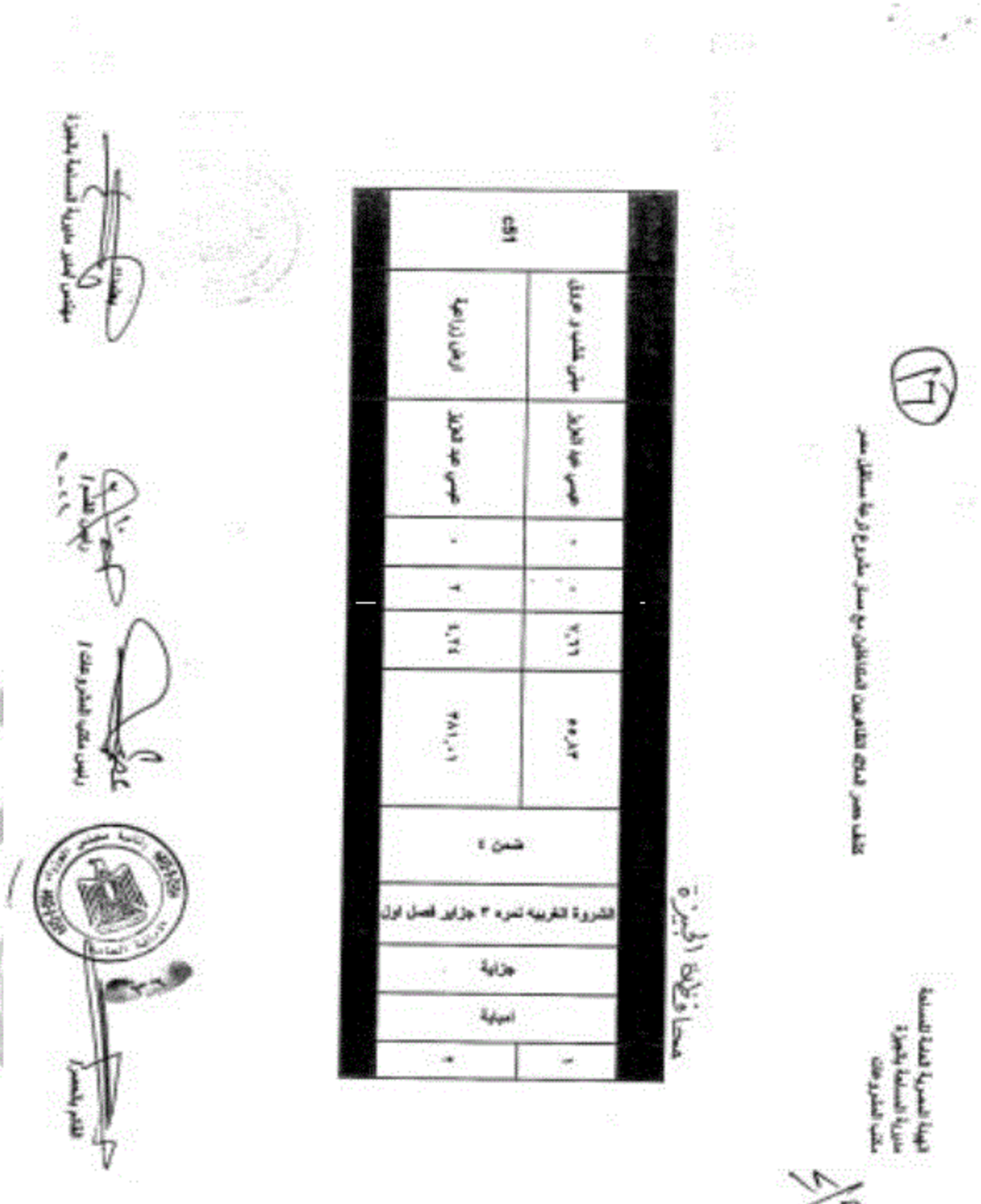

| | | | | | | | |
|---|---|---|---|---|---|---|---|
| | | | | | | | الكل |
| | | | | | | | |
| | | | | | | | |
| | | | | | | |

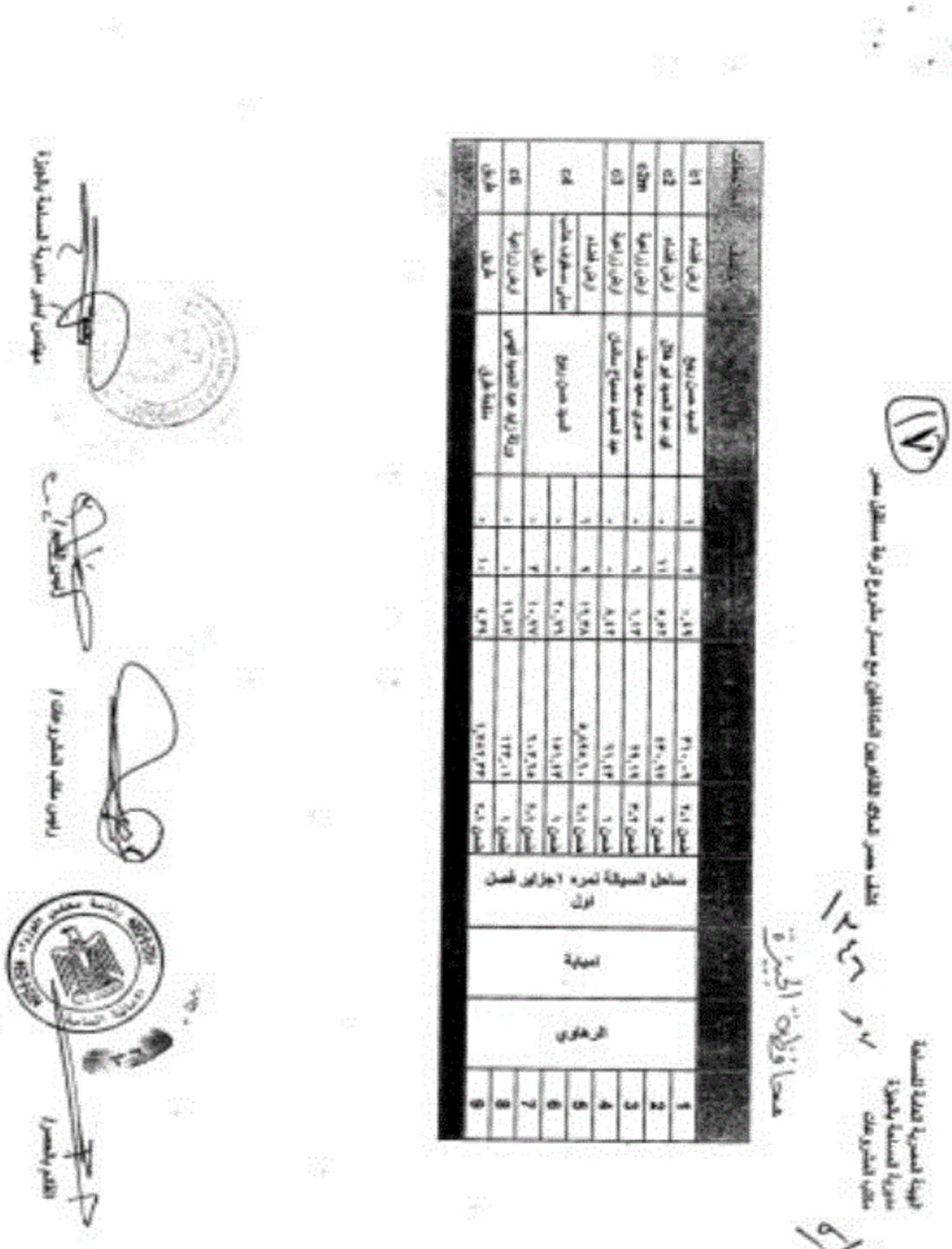

(١٨)

كشف الاحداثيات لمسار مشروع ترعة مستقبل مصر

| OBJECTID | POINT_X | POINT_Y |
|---|---|---|
| 1 | 610041.8466 | 831612.2016 |
| 2 | 610020.9981 | 831413.3222 |
| 3 | 615986.5853 | 831272.3362 |
| 4 | 615724.3281 | 831155.4393 |
| 5 | 615562.7219 | 831037.5793 |
| 6 | 615401.2552 | 830919.5932 |
| 7 | 614983.775 | 830631.8428 |
| 8 | 614809.1692 | 830535.1443 |
| 9 | 614641.3059 | 830426.4159 |
| 10 | 614473.4424 | 830317.6874 |
| 11 | 614305.579 | 830208.9589 |
| 12 | 614140.3324 | 830096.5413 |
| 13 | 613982.2286 | 829974.0639 |
| 14 | 613824.1246 | 829851.5866 |
| 15 | 613666.0207 | 829729.0791 |
| 16 | 613507.9169 | 829606.5917 |
| 17 | 613349.813 | 829484.1043 |
| 18 | 613191.7091 | 829361.6169 |
| 19 | 613021.7078 | 829258.3053 |
| 20 | 612867.1875 | 829244.2791 |
| 21 | 612730.2396 | 829142.1141 |
| 22 | 612613.9975 | 829060.8962 |
| 23 | 612499.9922 | 828961.9364 |
| 24 | 612361.4332 | 828868.2838 |
| 25 | 612165.5701 | 828817.796 |
| 26 | 611969.707 | 828777.3281 |
| 27 | 611773.8439 | 828736.8603 |
| 28 | 611615.8971 | 828756.6959 |
| 29 | 611427.2106 | 828696.3831 |
| 30 | 611322.2044 | 828567.5032 |
| 31 | 611185.1014 | 828421.8916 |
| 32 | 611047.9983 | 828276.2799 |
| 33 | 610910.8953 | 828130.6683 |
| 34 | 610767.6417 | 828080.5574 |
| 35 | 610664.7382 | 827955.9964 |
| 36 | 610506.2203 | 827835.5737 |
| 37 | 610341.5872 | 827722.7416 |
| 38 | 610160.3358 | 827640.1162 |
| 39 | 610007.4212 | 827513.0871 |
| 40 | 609851.5553 | 827386.2583 |
| 41 | 609688.4219 | 827275.4237 |
| 42 | 609521.2888 | 827182.792 |
| 43 | 609353.9486 | 827064.3381 |
| 44 | 609192.1744 | 826937.7148 |
| 45 | 609027.0408 | 826824.8855 |
| 46 | 608861.9072 | 826712.0542 |
| 47 | 608677.9794 | 826643.1468 |
| 48 | 608481.5669 | 826606.5758 |
| 49 | 608287.2359 | 826590.187 |
| 50 | 608134.1918 | 826543.9216 |
| 51 | 608006.6011 | 826487.6998 |
| 52 | 607844.2651 | 826371.2253 |
| 53 | 607677.1082 | 826255.1508 |
| 54 | 607519.6816 | 826144.1447 |
| 55 | 607354.061 | 826031.6999 |
| 56 | 607174.8563 | 825944.9426 |
| 57 | 606990.529 | 825887.3317 |
| 58 | 606800.0917 | 825838.0003 |
| 59 | 606610.7594 | 825745.3997 |

رئيس مجلس الوزراء

رئيس القسم

رئيس مكتب المشروعات

١٩

كشف الاحداثيات لمسار مشروع ترعة مستقبل مصر

| OBJECID | POINT_X | POINT_Y |
|---|---|---|
| 60 | 606408.433 | 625467.7891 |
| 61 | 606242.1046 | 625693.1784 |
| 62 | 606078.3674 | 625482.4227 |
| 63 | 605882.0399 | 625424.8125 |
| 64 | 605737.7124 | 625327.202 |
| 65 | 605514.8139 | 625283.9555 |
| 66 | 605333.4863 | 625336.3451 |
| 67 | 605145.1567 | 625129.7349 |
| 68 | 604961.8311 | 625051.1247 |
| 69 | 604777.5036 | 624873.5145 |
| 70 | 604593.1737 | 624695.9006 |
| 71 | 604439.8374 | 624518.3202 |
| 72 | 604224.5011 | 624740.7307 |
| 73 | 604340.1648 | 624963.1413 |
| 74 | 603869.9242 | 624595.3368 |
| 75 | 603692.1647 | 624476.1349 |
| 76 | 603537.8368 | 624398.5255 |
| 77 | 603323.5089 | 624320.916 |
| 78 | 603139.1811 | 624243.3066 |
| 79 | 602954.8532 | 624165.697 |
| 80 | 602770.5253 | 624398.0874 |
| 81 | 602626.3105 | 623968.8245 |
| 82 | 602596.6724 | 623775.1503 |
| 83 | 602597.7383 | 623675.153 |
| 84 | 602598.8 | 623375.1558 |
| 85 | 602599.8636 | 623175.1587 |
| 86 | 602599.9273 | 622975.4902 |
| 87 | 602574.6367 | 622776.0583 |
| 88 | 602569.5939 | 622576.6223 |
| 89 | 602544.5571 | 622377.1884 |
| 90 | 602529.5204 | 622177.7544 |
| 91 | 602504.6835 | 621981.0735 |
| 92 | 602469.6258 | 621781.6397 |
| 93 | 602474.5681 | 621582.2058 |
| 94 | 602469.5503 | 621382.772 |
| 95 | 602444.5126 | 621183.3381 |
| 96 | 602373.8868 | 621021.2637 |
| 97 | 602177.5884 | 620982.9838 |
| 98 | 601981.256 | 620944.7038 |
| 99 | 601791.9068 | 620882.496 |
| 100 | 601568.6048 | 620854.216 |
| 101 | 601368.3027 | 620815.9341 |
| 102 | 601203.0007 | 620777.6522 |
| 103 | 601006.6986 | 620736.3703 |
| 104 | 600810.3966 | 620701.0883 |
| 105 | 600614.0945 | 620662.8064 |
| 106 | 600418.7833 | 620619.9626 |
| 107 | 600224.417 | 620572.8674 |
| 108 | 600030.0507 | 620525.7221 |
| 109 | 599835.6844 | 620478.5969 |
| 110 | 599674.7264 | 620345.6615 |
| 111 | 599514.4683 | 620200.3163 |
| 112 | 599525.5123 | 620001.4071 |
| 113 | 599526.5384 | 619800.4979 |
| 114 | 599632.5644 | 619600.5887 |
| 115 | 599638.5935 | 619400.6795 |
| 116 | 599644.6199 | 619200.7703 |
| 117 | 599652.6426 | 619000.8611 |
| 118 | 599658.6687 | 618800.9519 |

رئيس القسم

رئيس مكتب المشروعات

٢٠

كشف الاحداثيات لممر مشروع ترعة مستقبل مصر

| OBJECTID | POINT_X | POINT_Y |
|---|---|---|
| 119 | 599663.6947 | 818534.0427 |
| 120 | 599668.7208 | 818434.1335 |
| 121 | 599674.7468 | 818334.2243 |
| 122 | 599680.7729 | 818004.3151 |
| 123 | 599686.798 | 817804.4059 |
| 124 | 599692.825 | 817604.4967 |
| 125 | 599698.8511 | 817404.5875 |
| 126 | 599705.7945 | 817247.733 |
| 127 | 599399.0455 | 817257.8149 |
| 128 | 599199.3031 | 817267.8968 |
| 129 | 598999.5574 | 817277.9787 |
| 130 | 598800.7985 | 817297.7356 |
| 131 | 598601.0394 | 817307.979 |
| 132 | 598401.295 | 817318.0469 |
| 133 | 598201.5487 | 817328.1189 |
| 134 | 598001.8004 | 817338.1888 |
| 135 | 597802.054 | 817348.2567 |
| 136 | 597602.2968 | 817358.898 |
| 137 | 597402.2682 | 817355.1093 |
| 138 | 597202.2781 | 817353.2281 |
| 139 | 597002.2866 | 817351.3499 |
| 140 | 596802.2968 | 817349.4659 |
| 141 | 596602.3046 | 817347.5849 |
| 142 | 596402.3125 | 817345.7034 |
| 143 | 596202.3223 | 817343.8223 |
| 144 | 596002.3311 | 817341.9411 |
| 145 | 595802.34 | 817340.06 |
| 146 | 595602.3488 | 817338.1788 |
| 147 | 595402.3577 | 817336.2976 |
| 148 | 595202.3665 | 817334.4165 |
| 149 | 595002.3754 | 817332.5353 |
| 150 | 594802.3842 | 817330.6541 |
| 151 | 594604.2845 | 817328.8618 |
| 152 | 594409.1464 | 817326.9692 |
| 153 | 594209.1533 | 817325.074 |
| 154 | 594009.1621 | 817323.1926 |
| 155 | 593809.171 | 817321.3116 |
| 156 | 593610.0126 | 817325.4432 |
| 157 | 593410.9792 | 817317.566 |
| 158 | 593210.988 | 817315.6848 |
| 159 | 593010.9969 | 817313.8036 |
| 160 | 592811.0057 | 817311.9224 |
| 161 | 592611.0146 | 817310.0412 |
| 162 | 592411.0234 | 817308.1599 |
| 163 | 592211.0323 | 817306.2787 |
| 164 | 592011.0411 | 817304.3975 |
| 165 | 591811.05 | 817302.5163 |
| 166 | 591611.0588 | 817300.6351 |
| 167 | 591411.0676 | 817298.7539 |
| 168 | 591211.0765 | 817296.8727 |
| 169 | 591011.0853 | 817294.9914 |
| 170 | 590811.0942 | 817293.1102 |
| 171 | 590611.103 | 817291.229 |
| 172 | 590411.1119 | 817289.3478 |
| 173 | 590211.1207 | 817287.4666 |
| 174 | 590011.1296 | 817285.5854 |
| 175 | 589811.1384 | 817283.7042 |
| 176 | 589611.1473 | 817281.8229 |
| 177 | 589411.1561 | 817279.9417 |

٢١

كشف الاحداثيات لمسار مشروع ترعة مستقبل مصر

| OBJECTID | POINT_X | POINT_Y |
|---|---|---|
| 178 | 589211.165 | 817278.0605 |
| 179 | 589011.1738 | 817276.1793 |
| 180 | 588811.1827 | 817274.2981 |
| 181 | 588611.1915 | 817272.4169 |
| 182 | 588411.2004 | 817270.5357 |
| 183 | 588211.2555 | 817267.2551 |
| 184 | 588013.777 | 817235.9496 |
| 185 | 587816.6154 | 817202.3742 |
| 186 | 587618.6895 | 817183.5901 |
| 187 | 587431.5774 | 817136.806 |
| 188 | 587234.4158 | 817103.2297 |
| 189 | 587037.2542 | 817069.6545 |
| 190 | 586839.8982 | 817039.7585 |
| 191 | 586642.2243 | 817011.1135 |
| 192 | 586445.4075 | 816975.5727 |
| 193 | 586250.1876 | 816935.6232 |
| 194 | 586063.0256 | 816902.5481 |
| 195 | 585864.7869 | 816877.596 |
| 196 | 585666.3587 | 816864.3683 |
| 197 | 585468.9353 | 816839.6486 |
| 198 | 585266.1078 | 816802.9598 |
| 199 | 585069.434 | 816814.0934 |
| 200 | 584886.7604 | 816825.5123 |
| 201 | 584688.9131 | 816852.4212 |
| 202 | 584473.9933 | 816897.2124 |
| 203 | 584278.5374 | 816939.3931 |
| 204 | 584079.3181 | 816955.8730 |
| 205 | 583879.6445 | 816967.2955 |
| 206 | 583679.9709 | 816978.7171 |
| 207 | 583480.2974 | 816990.1388 |
| 208 | 583296.5384 | 816969.0374 |
| 209 | 583096.2129 | 816957.6156 |
| 210 | 582895.8865 | 816946.1938 |
| 211 | 582695.5601 | 816934.772 |
| 212 | 582494.3575 | 816914.8057 |
| 213 | 582489.3978 | 816770.5887 |
| 214 | 582484.4144 | 816726.2177 |
| 215 | 582483.0323 | 816704.41 |
| 216 | 582582.6759 | 816692.9891 |
| 217 | 582282.3495 | 816681.5661 |
| 218 | 582479.4623 | 816675.7721 |
| 219 | 582676.5164 | 816753.0879 |
| 220 | 582872.4498 | 816749.5927 |
| 221 | 582970.0644 | 816777.494 |
| 222 | 582267.4205 | 816809.0607 |
| 223 | 582464.5908 | 816842.472 |
| 224 | 582660.2734 | 816882.561 |
| 225 | 582857.1703 | 816917.2824 |
| 226 | 583054.332 | 816950.8575 |
| 227 | 583251.4936 | 816984.4326 |
| 228 | 583448.6553 | 817018.0077 |
| 229 | 583645.8169 | 817051.5828 |
| 230 | 583842.9785 | 817085.1579 |
| 231 | 584040.1402 | 817118.733 |
| 232 | 584237.7628 | 817148.5499 |
| 233 | 584437.7487 | 817150.801 |
| 234 | 584637.7398 | 817152.8521 |
| 235 | 584837.731 | 817154.9032 |
| 236 | 585037.7222 | 817156.4443 |

رئيس مكتب المشروعات

رئيس القسم

مدير مديرية المساحة بالجيزة

٢٢

كشف الاحداثيات لمسار مشروع ترعة مستقبل مصر

| OBJECTID | POINT_X | POINT_Y |
|---|---|---|
| 237 | 589237.7133 | 817158.3254 |
| 238 | 589437.7045 | 817160.2065 |
| 239 | 589637.6956 | 817162.0876 |
| 240 | 589837.6868 | 817163.9687 |
| 241 | 590037.6779 | 817165.8498 |
| 242 | 590237.6691 | 817167.7309 |
| 243 | 590437.6602 | 817169.612 |
| 244 | 590637.6514 | 817171.4931 |
| 245 | 590837.6425 | 817173.3742 |
| 246 | 591037.6337 | 817175.2553 |
| 247 | 591237.6248 | 817177.1364 |
| 248 | 591437.616 | 817179.0175 |
| 249 | 591637.6071 | 817180.8986 |
| 250 | 591837.5983 | 817182.7797 |
| 251 | 592037.5895 | 817184.6608 |
| 252 | 592237.5806 | 817186.5419 |
| 253 | 592437.5718 | 817188.423 |
| 254 | 592637.5629 | 817190.3041 |
| 255 | 592837.5541 | 817192.1852 |
| 256 | 593037.5452 | 817194.0663 |
| 257 | 593237.5364 | 817195.9474 |
| 258 | 593437.5275 | 817197.8285 |
| 259 | 593634.6345 | 817198.6306 |
| 260 | 593831.4114 | 817201.5334 |
| 261 | 594031.4226 | 817203.4144 |
| 262 | 594231.3337 | 817205.2954 |
| 263 | 594431.3449 | 817207.1764 |
| 264 | 594631.5016 | 817208.8263 |
| 265 | 594819.2331 | 817210.8246 |
| 266 | 595019.2243 | 817212.7056 |
| 267 | 595219.2154 | 817214.5867 |
| 268 | 595419.2066 | 817216.4678 |
| 269 | 595619.1978 | 817218.3488 |
| 270 | 595819.1889 | 817220.2299 |
| 271 | 596019.1205 | 817221.3889 |
| 272 | 596216.5911 | 817223.9677 |
| 273 | 596416.5793 | 817225.8487 |
| 274 | 596616.5685 | 817227.7297 |
| 275 | 596816.5636 | 817229.6108 |
| 276 | 597016.5518 | 817231.4918 |
| 277 | 597216.5429 | 817233.3729 |
| 278 | 597416.5341 | 817235.2539 |
| 279 | 597616.5254 | 817236.9393 |
| 280 | 597816.2962 | 817237.404 |
| 281 | 598016.0425 | 817237.3339 |
| 282 | 598215.7888 | 817237.2639 |
| 283 | 598415.5351 | 817187.1938 |
| 284 | 598615.2814 | 817187.1238 |
| 285 | 598815.0276 | 817187.0537 |
| 286 | 599014.7739 | 817187.0836 |
| 287 | 599214.4495 | 817187.0175 |
| 288 | 599414.1923 | 817186.9355 |
| 289 | 599613.936 | 817186.8534 |
| 290 | 599793.7567 | 817266.9015 |
| 291 | 599797.4389 | 817452.5309 |
| 292 | 599791.4129 | 817652.4401 |
| 293 | 599785.3869 | 817852.3493 |
| 294 | 599779.3608 | 818052.2585 |
| 295 | 599773.3348 | 818252.1677 |

مدير مديرية المساحة بالجيزة

رئيس القطاع

رئيس مكتب الشئون الفنية

كشف الإحداثيات لمسار مشروع ترعة مستقبل مصر

| OBJECTID | POINT_X | POINT_Y |
|---|---|---|
| 296 | 599767.3068 | 819452.0799 |
| 297 | 599761.2628 | 819851.9851 |
| 298 | 599755.2567 | 819851.8953 |
| 299 | 599749.2307 | 819851.8045 |
| 300 | 599743.2047 | 819851.7137 |
| 301 | 599737.1787 | 819851.6229 |
| 302 | 599731.1526 | 819851.5321 |
| 303 | 599725.1266 | 819851.4413 |
| 304 | 599719.1006 | 820051.3505 |
| 305 | 599713.0746 | 820051.2597 |
| 306 | 599846.6394 | 820078.3897 |
| 307 | 600341.1792 | 820415.5338 |
| 308 | 600335.5425 | 820472.989 |
| 309 | 600429.9089 | 820619.6041 |
| 310 | 600625.1181 | 820663.0842 |
| 311 | 600621.4202 | 820801.386 |
| 312 | 601217.7223 | 820639.6478 |
| 313 | 601214.0243 | 820677.9097 |
| 314 | 601410.3264 | 820716.2115 |
| 315 | 601606.6285 | 820754.4933 |
| 316 | 601602.9305 | 820792.7752 |
| 317 | 601998.0214 | 820815.536 |
| 318 | 602194.3236 | 820853.8189 |
| 319 | 602390.6263 | 820892.0997 |
| 320 | 602540.6299 | 821000.243 |
| 321 | 602995.8097 | 821196.1568 |
| 322 | 602590.8445 | 821395.5927 |
| 323 | 602595.8823 | 821595.0045 |
| 324 | 602610.8201 | 821794.4584 |
| 325 | 602625.8578 | 821993.8923 |
| 326 | 602630.8733 | 822192.0767 |
| 327 | 602645.9151 | 822391.5106 |
| 328 | 602660.9469 | 822590.9446 |
| 329 | 602675.9837 | 822790.3785 |
| 330 | 602681.0206 | 822989.8125 |
| 331 | 602699.778 | 823189.4961 |
| 332 | 602666.7144 | 823389.4632 |
| 333 | 602697.8507 | 823589.4304 |
| 334 | 602696.587 | 823789.4576 |
| 335 | 602750.6347 | 823971.222 |
| 336 | 602934.8963 | 824049.1324 |
| 337 | 603119.3105 | 824127.1038 |
| 338 | 603303.2771 | 824204.8587 |
| 339 | 603487.8431 | 824282.3774 |
| 340 | 603672.076 | 824359.7321 |
| 341 | 603856.5892 | 824436.9046 |
| 342 | 604048.6621 | 824460.2909 |
| 343 | 604232.9985 | 824559.8932 |
| 344 | 604417.3349 | 824637.4996 |
| 345 | 604601.6713 | 824715.3587 |
| 346 | 604786.0039 | 824792.8571 |
| 347 | 604970.2156 | 824870.5417 |
| 348 | 605154.4184 | 824948.4472 |
| 349 | 605338.7461 | 825026.0672 |
| 350 | 605523.2236 | 825103.3101 |
| 351 | 605990.0369 | 825207.9653 |
| 352 | 605872.6531 | 825288.4367 |
| 353 | 606057.0117 | 825366.9064 |
| 354 | 606249.5487 | 825406.8746 |

رئيس مجلس المشروعات

رئيس القسم

مدير مديرية المساحة بالجيزة

٢٤

كشف الاحداثيات لمسار مشروع ترعة مستقبل مصر

| OBJECTID | POINT_X | POINT_Y |
|---|---|---|
| 355 | 606433.8762 | 625466.4853 |
| 356 | 606618.2036 | 625664.0868 |
| 357 | 606766.8362 | 625646.9443 |
| 358 | 606970.611 | 625750.5391 |
| 359 | 607155.1464 | 625828.1499 |
| 360 | 607339.4977 | 625905.7606 |
| 361 | 607506.8742 | 626014.5928 |
| 362 | 607676.6094 | 626118.4671 |
| 363 | 607833.1649 | 626240.2525 |
| 364 | 607995.773 | 626366.664 |
| 365 | 608140.693 | 626370.536 |
| 366 | 608299.1113 | 626436.5715 |
| 367 | 608467.7283 | 626491.1758 |
| 368 | 608662.0633 | 626537.5485 |
| 369 | 608854.725 | 626586.042 |
| 370 | 609019.8569 | 626666.6732 |
| 371 | 609184.9622 | 626611.7045 |
| 372 | 609360.1258 | 626604.5357 |
| 373 | 609513.8916 | 627036.4325 |
| 374 | 609679.025 | 627149.2641 |
| 375 | 609844.1583 | 627262.0957 |
| 376 | 610006.1136 | 627379.0954 |
| 377 | 610155.904 | 627511.6961 |
| 378 | 610333.4808 | 627567.6558 |
| 379 | 610499.0789 | 627709.568 |
| 380 | 610668.8793 | 627813.4985 |
| 381 | 610822.1872 | 627953.4539 |
| 382 | 610940.6451 | 627985.1076 |
| 383 | 611056.3087 | 628132.8678 |
| 384 | 611187.4115 | 628278.4794 |
| 385 | 611324.5149 | 628424.091 |
| 386 | 611476.2628 | 628535.411 |
| 387 | 611635.8752 | 628541.1399 |
| 388 | 611759.7656 | 628631.8458 |
| 389 | 611955.6287 | 628672.3135 |
| 390 | 612151.4919 | 628712.7813 |
| 391 | 612347.355 | 628753.2491 |
| 392 | 612530.7865 | 628781.5421 |
| 393 | 612661.5157 | 628860.6164 |
| 394 | 612792.9072 | 628999.0062 |
| 395 | 612901.093 | 629027.3668 |
| 396 | 613007.3368 | 629140.2075 |
| 397 | 613185.5208 | 629230.3306 |
| 398 | 613343.6247 | 629352.6179 |
| 399 | 613501.7287 | 629476.3052 |
| 400 | 613659.8326 | 629597.7926 |
| 401 | 613817.9365 | 629720.2799 |
| 402 | 613976.0404 | 629842.7673 |
| 403 | 614134.1444 | 629965.2546 |
| 404 | 614295.4347 | 630083.2497 |
| 405 | 614463.2981 | 630191.9782 |
| 406 | 614631.1616 | 630300.7066 |
| 407 | 614799.025 | 630409.435 |
| 408 | 614969.1738 | 630514.0843 |
| 409 | 615149.663 | 630600.2029 |
| 410 | 615578.6938 | 630875.8508 |
| 411 | 615743.1903 | 630993.8898 |
| 412 | 615901.6272 | 631111.689 |
| 413 | 616052.6305 | 631230.2463 |

رئيس كشف المشروعات

مدير مديرية المساحة بالجيزة

٢٥

كشف الإحداثيات لمسار مشروع ترعة مستقبل مصر

| OBJECTID | POINT_X | POINT_Y |
|---|---|---|
| 414 | 616160.8348 | 831399.3485 |
| 415 | 616181.1482 | 831598.2751 |
| 416 | 616201.8422 | 831797.283 |
| 417 | 616061.7426 | 831811.2096 |
| 418 | 615423.3609 | 830782.3152 |
| 419 | 615464.0132 | 830734.0697 |
| 420 | 615250.2619 | 830582.4435 |
| 421 | 615217.8082 | 830636.845 |
| 422 | 615158.8015 | 830717.5748 |
| 423 | 615126.3479 | 830761.976 |
| 424 | 615320.0991 | 830903.5921 |
| 425 | 615340.7514 | 830875.3999 |
| 426 | 612932.1817 | 828275.7942 |
| 427 | 612956.0899 | 828226.4679 |
| 428 | 612716.1848 | 829171.0817 |
| 429 | 612740.0415 | 829121.7991 |
| 430 | 612539.2802 | 829029.4194 |
| 431 | 612506.498 | 829121.0794 |
| 432 | 612784.9528 | 829029.175 |
| 433 | 612807.7806 | 828982.1237 |
| 434 | 613023.7038 | 829086.8003 |
| 435 | 612999.6466 | 829138.4799 |
| 436 | 613172.6735 | 829230.3174 |
| 437 | 612419.6296 | 828919.3876 |
| 438 | 612453.5688 | 828877.3003 |
| 439 | 612516.7826 | 828798.911 |
| 440 | 612499.0163 | 828784.5842 |
| 441 | 612551.4448 | 828755.9267 |
| 442 | 612738.2497 | 828906.5669 |
| 443 | 612732.1832 | 828851.3279 |
| 444 | 611948.8712 | 828768.2845 |
| 445 | 611987.6099 | 828714.9101 |
| 446 | 611422.3637 | 828688.6902 |
| 447 | 611443.8837 | 828636.0875 |
| 448 | 611474.1615 | 828541.3899 |
| 449 | 611492.0176 | 828493.582 |
| 450 | 611718.4489 | 828570.0931 |
| 451 | 611731.0221 | 828619.7096 |
| 452 | 611348.9602 | 828593.8166 |
| 453 | 611406.1465 | 828510.7885 |
| 454 | 610928.2615 | 828003.2496 |
| 455 | 610870.5345 | 828087.8027 |
| 456 | 610941.187 | 828130.7898 |
| 457 | 610642.9813 | 827995.3592 |
| 458 | 610668.2416 | 827995.3992 |
| 459 | 610735.9362 | 827859.3171 |
| 460 | 610791.447 | 827921.9813 |
| 461 | 610669.5651 | 827957.3651 |
| 462 | 610593.9368 | 827907.8191 |
| 463 | 610565.0719 | 827875.7856 |
| 464 | 610521.484 | 827793.2248 |
| 465 | 610461.6313 | 827838.5461 |
| 466 | 610291.1044 | 827688.5694 |
| 467 | 610337.3819 | 827599.1018 |
| 468 | 610142.187 | 827533.3814 |
| 469 | 610194.6507 | 827546.1943 |
| 470 | 609967.6911 | 827349.5026 |
| 471 | 609906.9792 | 827426.1251 |
| 472 | 609453.1708 | 827115.0466 |

٢٦

كشف الإحداثيات لمسار مشروع ترعة مستقبل مصر

| OBJECTID | POINT_X | POINT_Y |
|---|---|---|
| 473 | 609438.7798 | 827110.9045 |
| 474 | 609347.5663 | 827049.9472 |
| 475 | 609334.8409 | 827035.197 |
| 476 | 609465.325 | 827010.8555 |
| 477 | 609497.3143 | 827025.1057 |
| 478 | 609421.4711 | 826967.2288 |
| 479 | 609408.444 | 826984.383 |
| 480 | 608838.6067 | 826675.0288 |
| 481 | 608798.5108 | 826668.7371 |
| 482 | 608529.899 | 826611.7075 |
| 483 | 608550.6656 | 826513.8955 |
| 484 | 608506.7924 | 826499.4699 |
| 485 | 608364.0067 | 826581.6355 |
| 486 | 608386.7017 | 826473.9729 |
| 487 | 608340.8346 | 826469.3458 |
| 488 | 608319.9852 | 826667.1401 |
| 489 | 608273.2144 | 826667.2101 |
| 490 | 608251.5982 | 826611.3235 |
| 491 | 608238.9117 | 826560.8499 |
| 492 | 608137.8801 | 826509.8935 |
| 493 | 608060.8044 | 826403.2021 |
| 494 | 608021.0639 | 826355.5596 |
| 495 | 608356.6101 | 826406.0172 |
| 496 | 608294.7012 | 826459.445 |
| 497 | 607811.2014 | 826214.2522 |
| 498 | 607736.5475 | 826306.4691 |
| 499 | 607744.3947 | 826309.7906 |
| 500 | 607756.9952 | 826310.6842 |
| 501 | 607825.6289 | 826234.8568 |
| 502 | 607816.5476 | 826224.5071 |
| 503 | 607806.5521 | 826208.2498 |
| 504 | 607834.7112 | 826069.2998 |
| 505 | 607866.0704 | 826078.546 |
| 506 | 607559.8595 | 826182.9271 |
| 507 | 607545.6439 | 826162.31 |
| 508 | 607368.7302 | 825913.029 |
| 509 | 607308.7618 | 826001.3233 |
| 510 | 606922.8761 | 825838.8455 |
| 511 | 606663.3359 | 825747.3908 |
| 512 | 606766.8813 | 825626.6961 |
| 513 | 606793.918 | 825763.3608 |
| 514 | 606245.1882 | 825407.0388 |
| 515 | 606175.9475 | 825582.095 |
| 516 | 606090.193 | 825486.5121 |
| 517 | 606136.7904 | 825406.213 |
| 518 | 606469.6982 | 825311.4835 |
| 519 | 606583.7988 | 825300.3696 |
| 520 | 606696.8786 | 825213.3796 |
| 521 | 606519.802 | 825143.7227 |
| 522 | 603978.9338 | 824454.1564 |
| 523 | 603882.1458 | 824447.6333 |
| 524 | 603843.346 | 824539.789 |
| 525 | 603921.1489 | 824613.0461 |
| 526 | 602857.499 | 824042.4506 |
| 527 | 602734.4905 | 823984.4246 |
| 528 | 602696.1383 | 823870.3099 |
| 529 | 602596.3348 | 823889.6223 |
| 530 | 602783.1929 | 823111.4694 |
| 531 | 602620.9831 | 823060.9015 |

مدير مديرية المساحة بالجيزة

رئيس القطاع

رئيس مكتب المشروع

٢٧

كشف الاحداثيات لمسار مشروع ترعة مستقبل مصر

| OBJECTID | POINT_X | POINT_Y |
|---|---|---|
| 532 | 602521.2758 | 822366.4193 |
| 533 | 602509.5069 | 822345.3337 |
| 534 | 602529.1564 | 822336.312 |
| 535 | 602435.8469 | 821966.4119 |
| 536 | 602410.69 | 821928.4456 |
| 537 | 602552.3463 | 821917.8417 |
| 538 | 602479.4437 | 821869.4188 |
| 539 | 601905.1499 | 820797.4287 |
| 540 | 601877.7775 | 820807.3714 |
| 541 | 601858.5386 | 820905.5117 |
| 542 | 601892.2993 | 820925.0108 |
| 543 | 599713.2591 | 820448.8878 |
| 544 | 599612.066 | 820292.9449 |
| 545 | 599777.2736 | 820361.4871 |
| 546 | 599712.8238 | 820258.2631 |
| 547 | 599703.4747 | 817260.7271 |
| 548 | 599602.839 | 817247.5288 |
| 549 | 599543.8096 | 817145.3457 |
| 550 | 599501.6991 | 817212.1986 |
| 551 | 599560.872 | 817252.9998 |
| 552 | 599590.7307 | 817183.8815 |
| 553 | 599150.0899 | 817223.1839 |
| 554 | 599090.1936 | 817211.3753 |
| 555 | 594725.2032 | 817329.5282 |
| 556 | 594964.2338 | 817341.3558 |
| 557 | 594535.1661 | 817351.7881 |
| 558 | 594472.5993 | 817327.5548 |
| 559 | 594493.745 | 817296.8851 |
| 560 | 594548.2468 | 817181.3304 |
| 561 | 594604.2506 | 817180.2372 |
| 562 | 594671.0667 | 817209.2445 |
| 563 | 593748.9209 | 817230.5222 |
| 564 | 593725.0815 | 817188.4423 |
| 565 | 593742.428 | 817320.8316 |
| 566 | 593724.989 | 817326.4903 |
| 567 | 593538.8937 | 817185.2253 |
| 568 | 593409.0376 | 817190.24 |
| 569 | 593532.9002 | 817318.7129 |
| 570 | 593554.0183 | 817324.8851 |
| 571 | 587799.4115 | 817230.7373 |
| 572 | 587772.6108 | 817234.7947 |
| 573 | 587595.132 | 817185.7752 |
| 574 | 587476.2984 | 817167.3904 |
| 575 | 587445.0499 | 817141.9997 |
| 576 | 586654.8065 | 817038.7397 |
| 577 | 586629.9627 | 817040.5394 |
| 578 | 586411.0103 | 816899.8614 |
| 579 | 586387.8633 | 816892.9994 |
| 580 | 586615.0666 | 816868.8973 |
| 581 | 586621.5782 | 816867.7746 |
| 582 | 586715.5065 | 816858.6276 |
| 583 | 586036.9445 | 816777.8047 |
| 584 | 585387.8237 | 816865.9115 |
| 585 | 585399.357 | 816616.569 |
| 586 | 585349.2658 | 816610.4815 |
| 587 | 585394.7868 | 816628.9815 |
| 588 | 583328.1812 | 815878.8872 |
| 589 | 583335.0164 | 816998.448 |

يعتمد،
مدير مديرية المساحة بالجيزة

رئيس القطاع

٢٩/٣٤

رئيس مكتب المشروعات

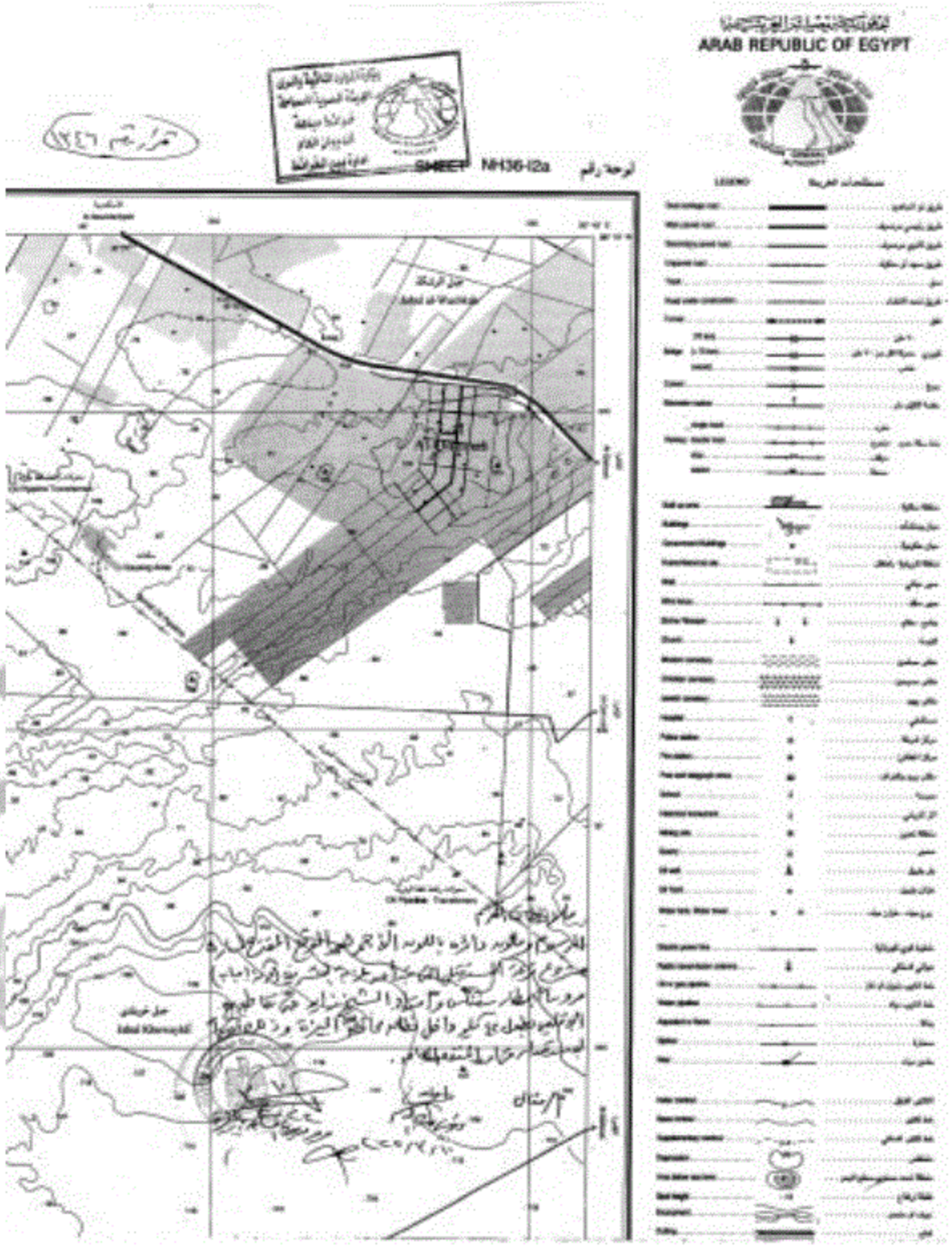
ARAB REPUBLIC OF EGYPT
SHEET NH36-I2a
لوحة رقم
LEGEND


M
N
O
P
J
K
L
NH 36
E
F
G
H
A
B
C
D

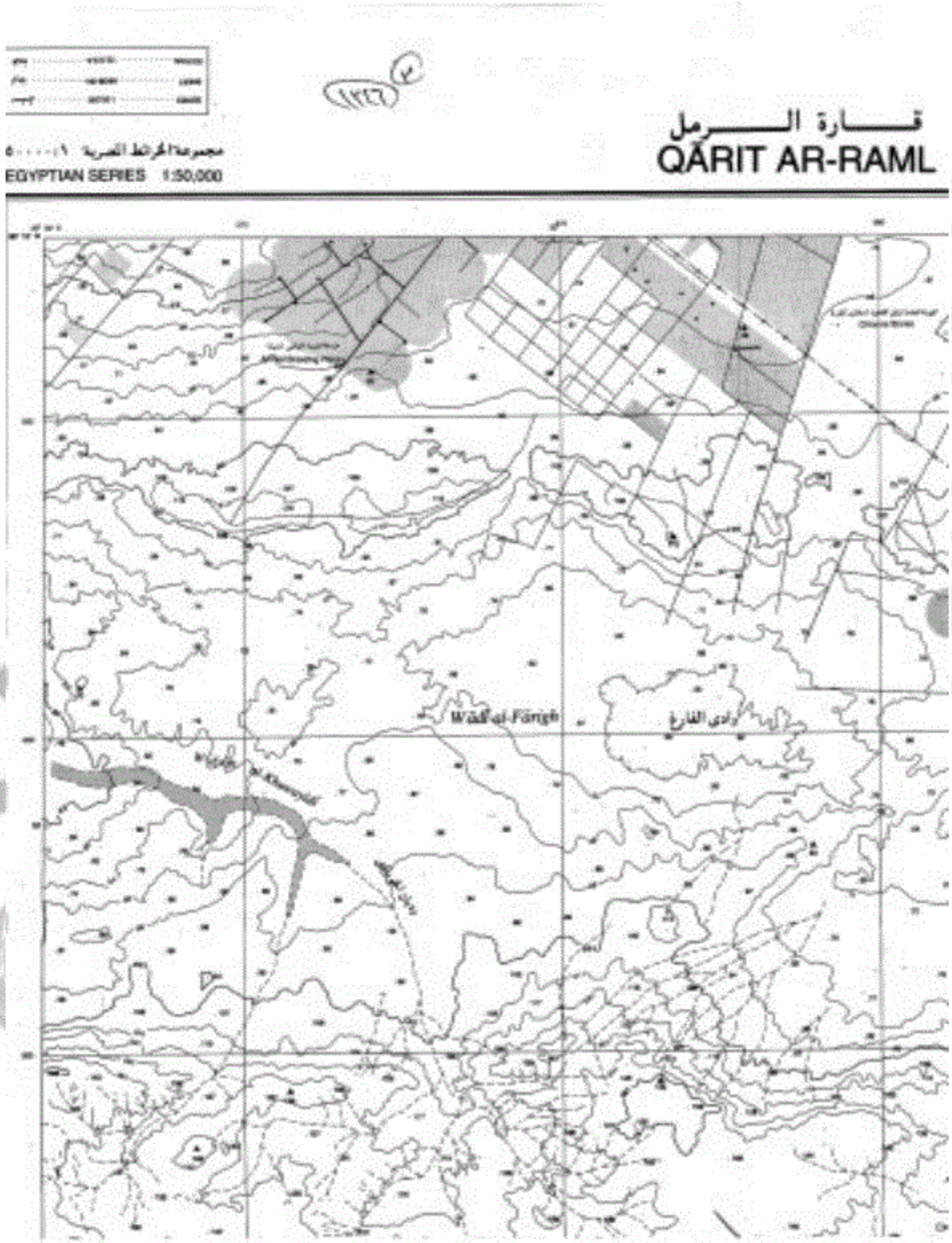
قـــارة الـــرمل
QARIT AR-RAML
مجموعة الخرائط المصرية ١:٥٠٠٠٠
EGYPTIAN SERIES 1:50,000
Wadi al-Farigh
وادى الفارغ

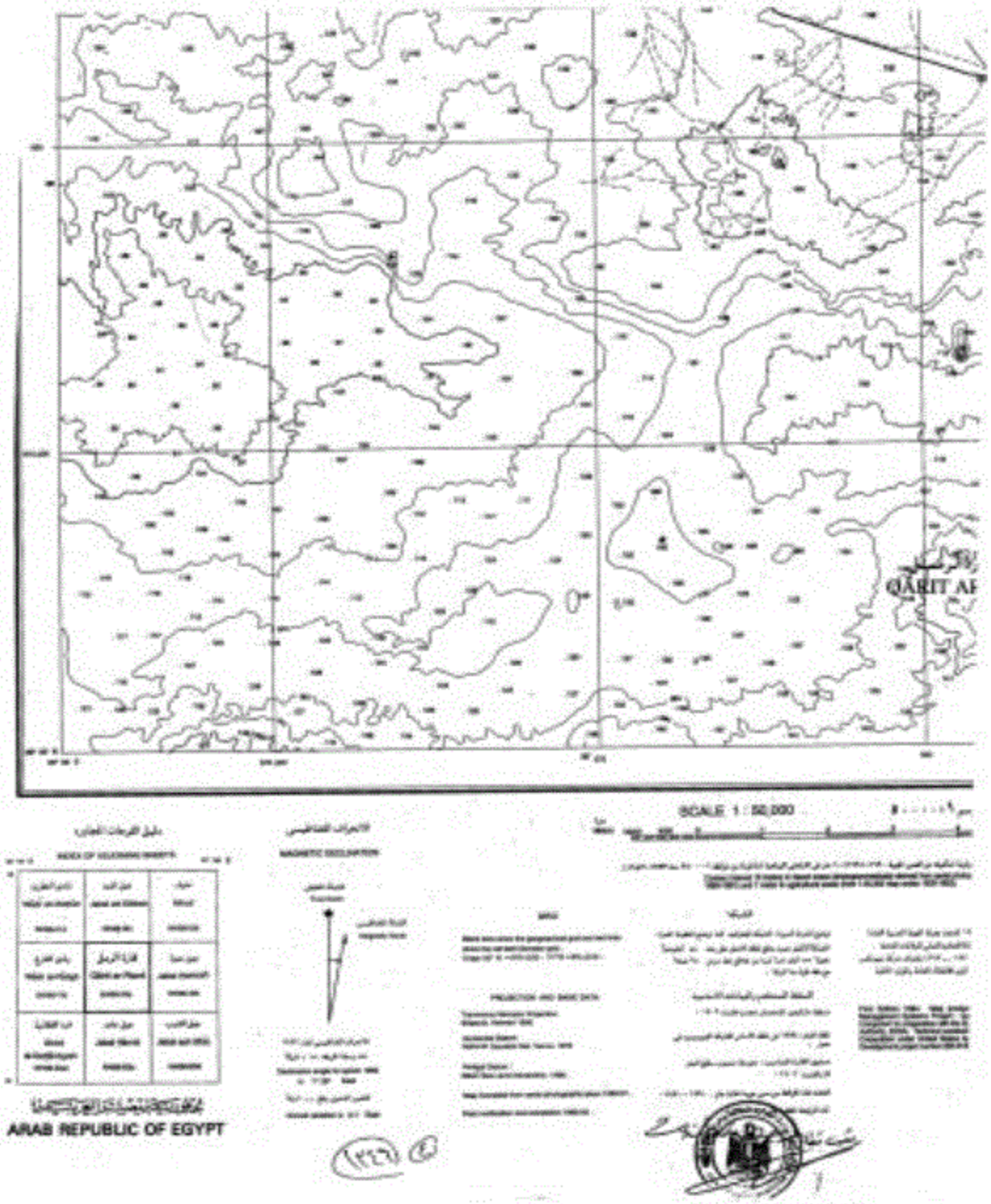
QARIT AF
SCALE 1 : 50,000
MAGNETIC DECLINATION
ARAB REPUBLIC OF EGYPT

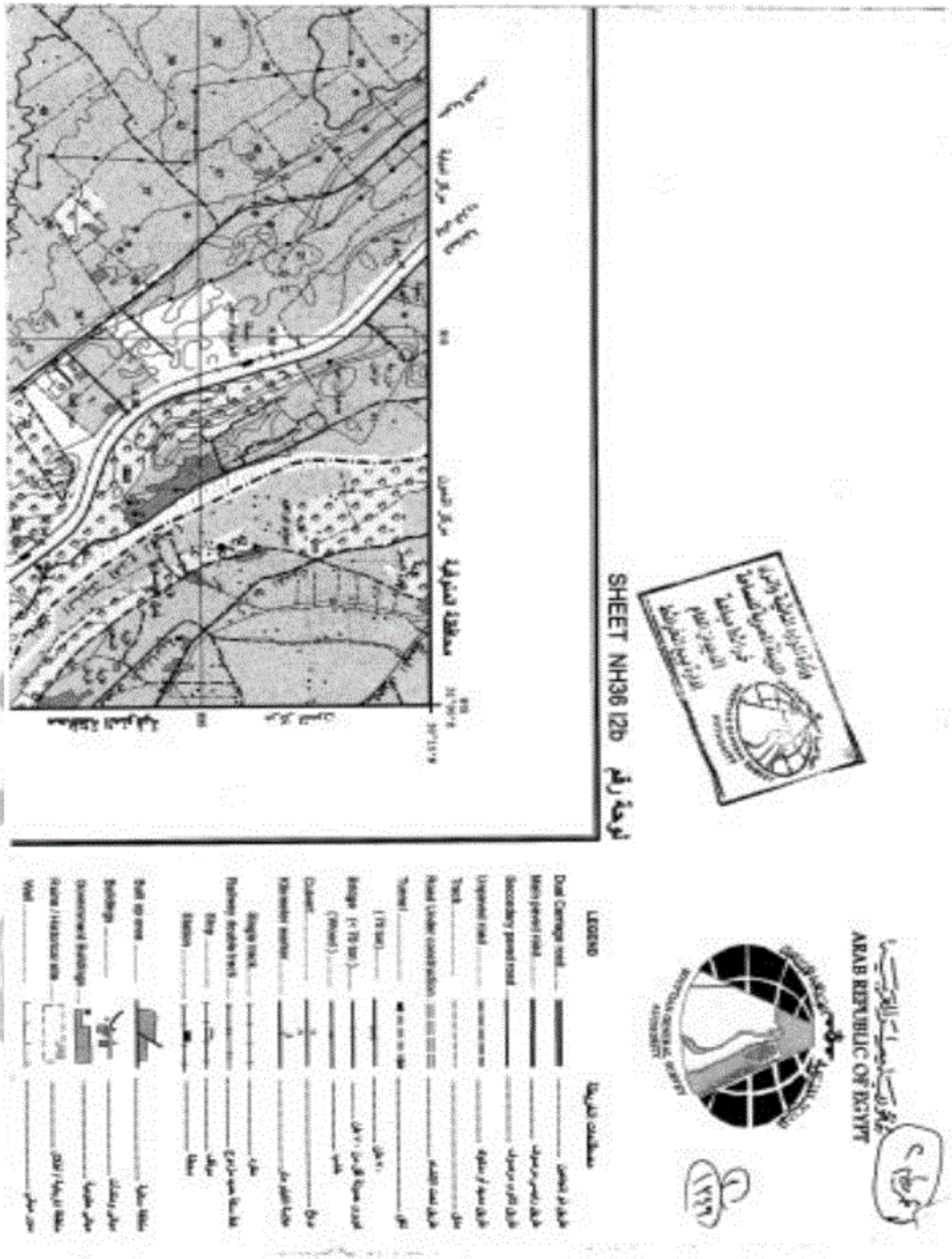
ARAB REPUBLIC OF EGYPT
SHEET NH36 I2b
لوحة رقم
LEGEND

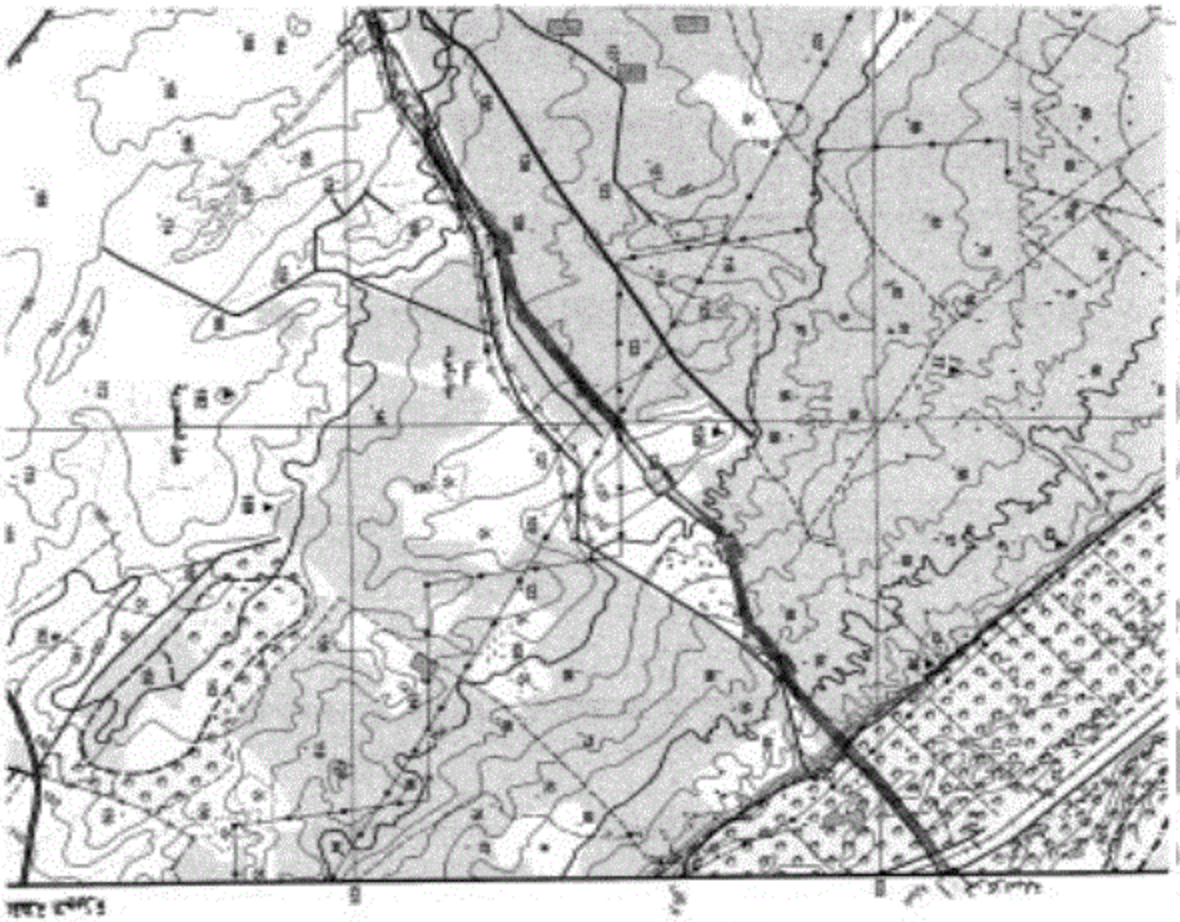



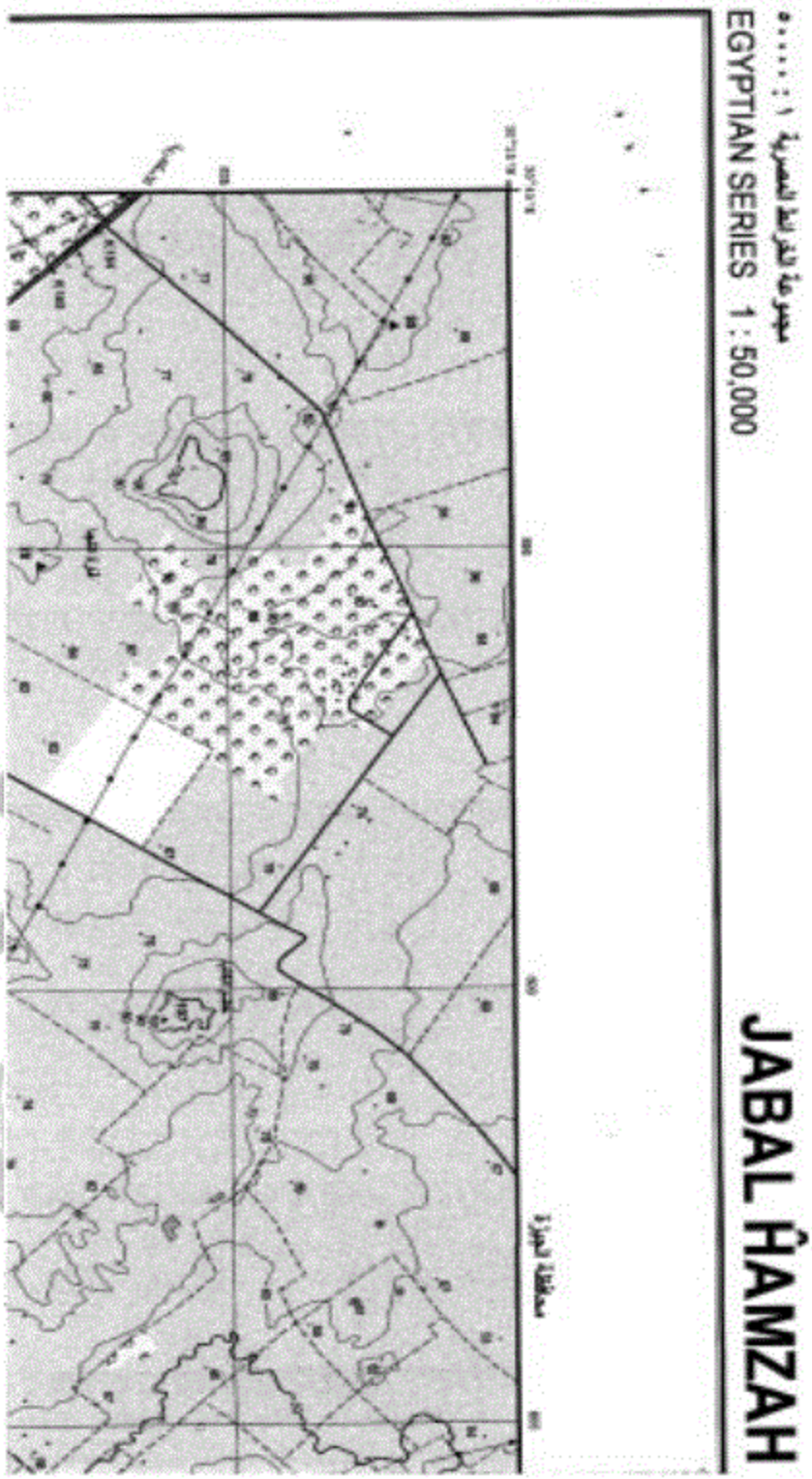
جبل حمزة
JABAL HAMZAH
مجموعة الخرائط المصرية ١ : ٥٠٠٠٠
EGYPTIAN SERIES 1 : 50,000
محافظة الجيزة

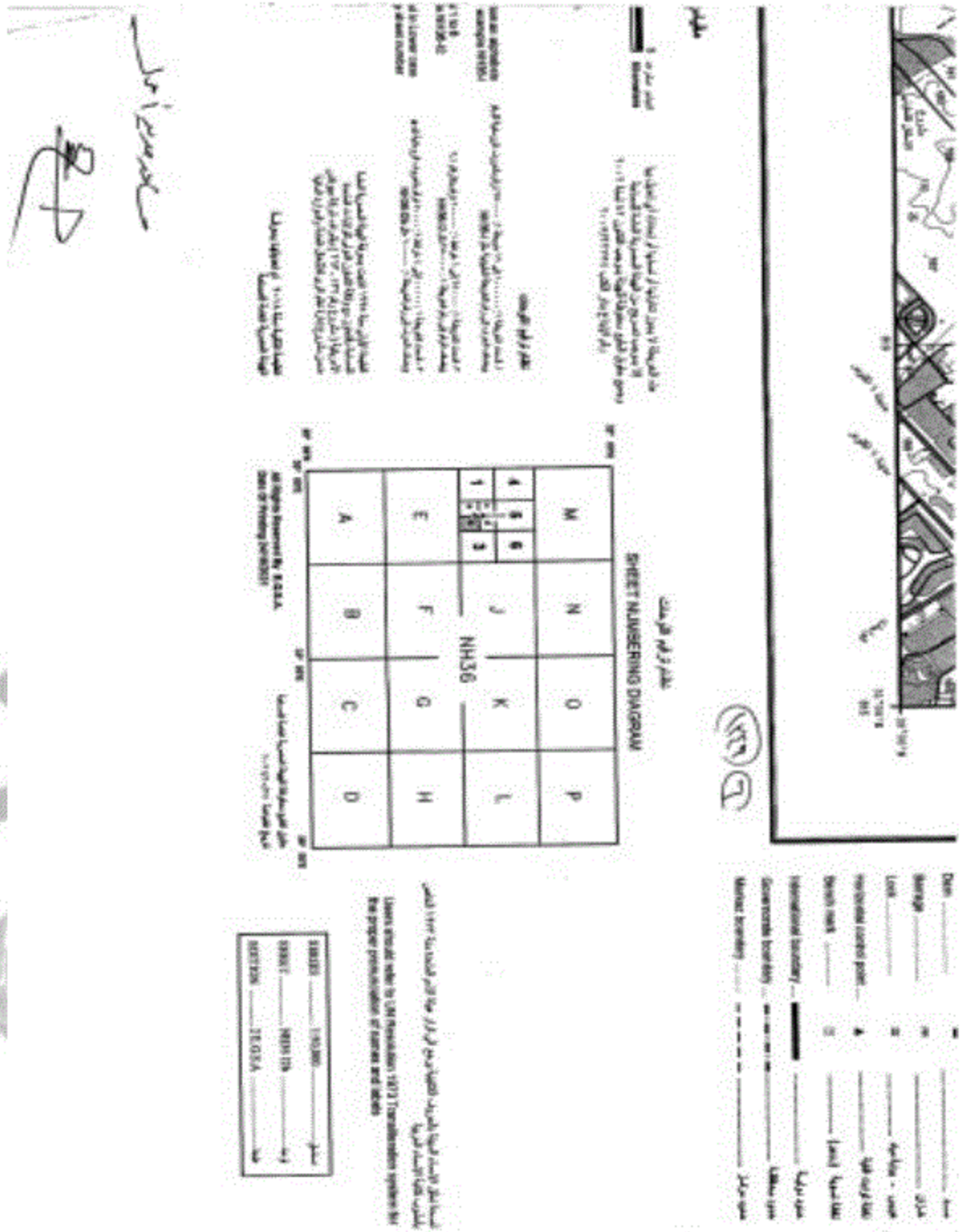
SHEET NUMBERING DIAGRAM
NH36
M
N
O
P
J
K
L
E
F
G
H
A
B
C
D

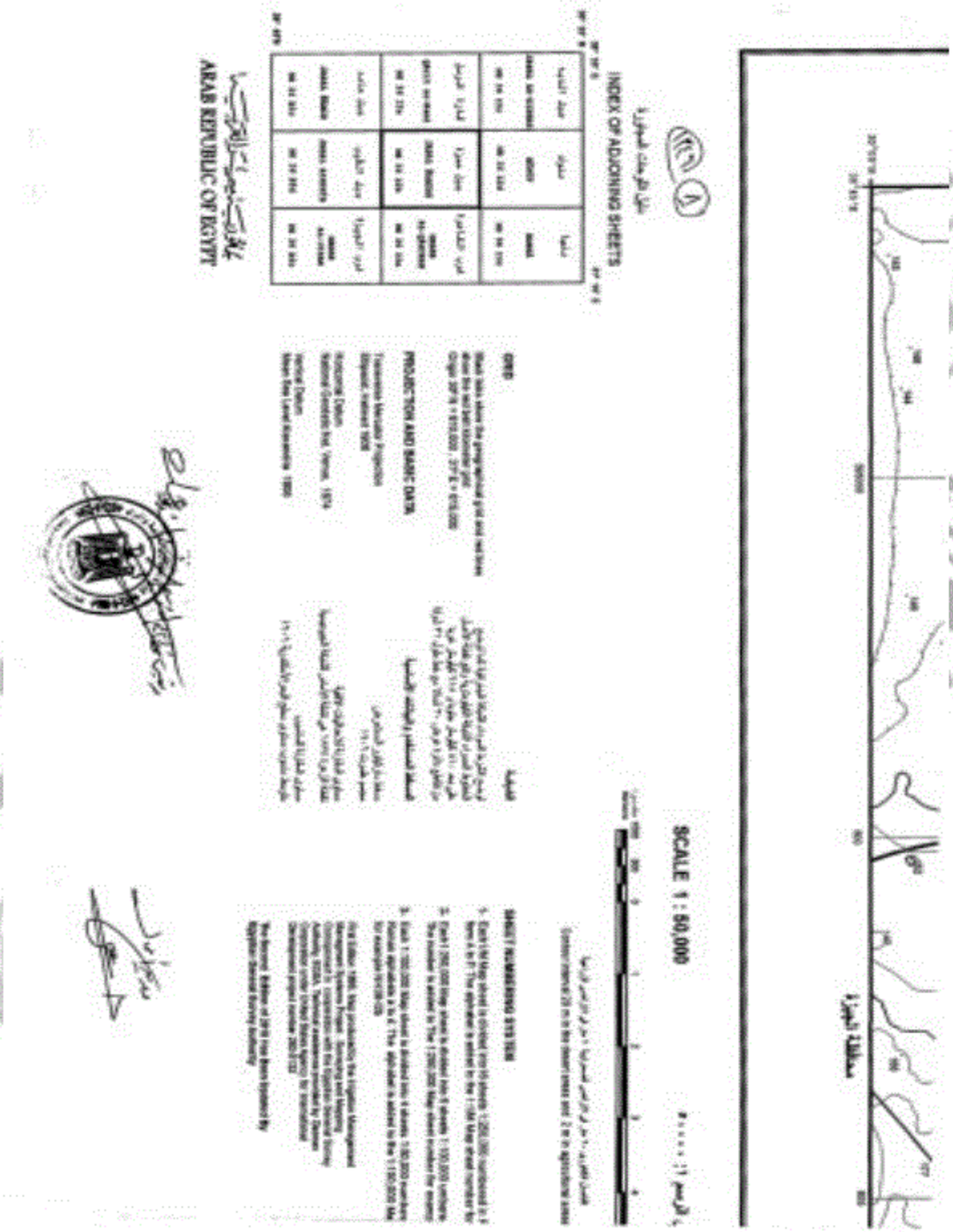
SCALE 1 : 50,000
INDEX OF ADJOINING SHEETS
ARAB REPUBLIC OF EGYPT

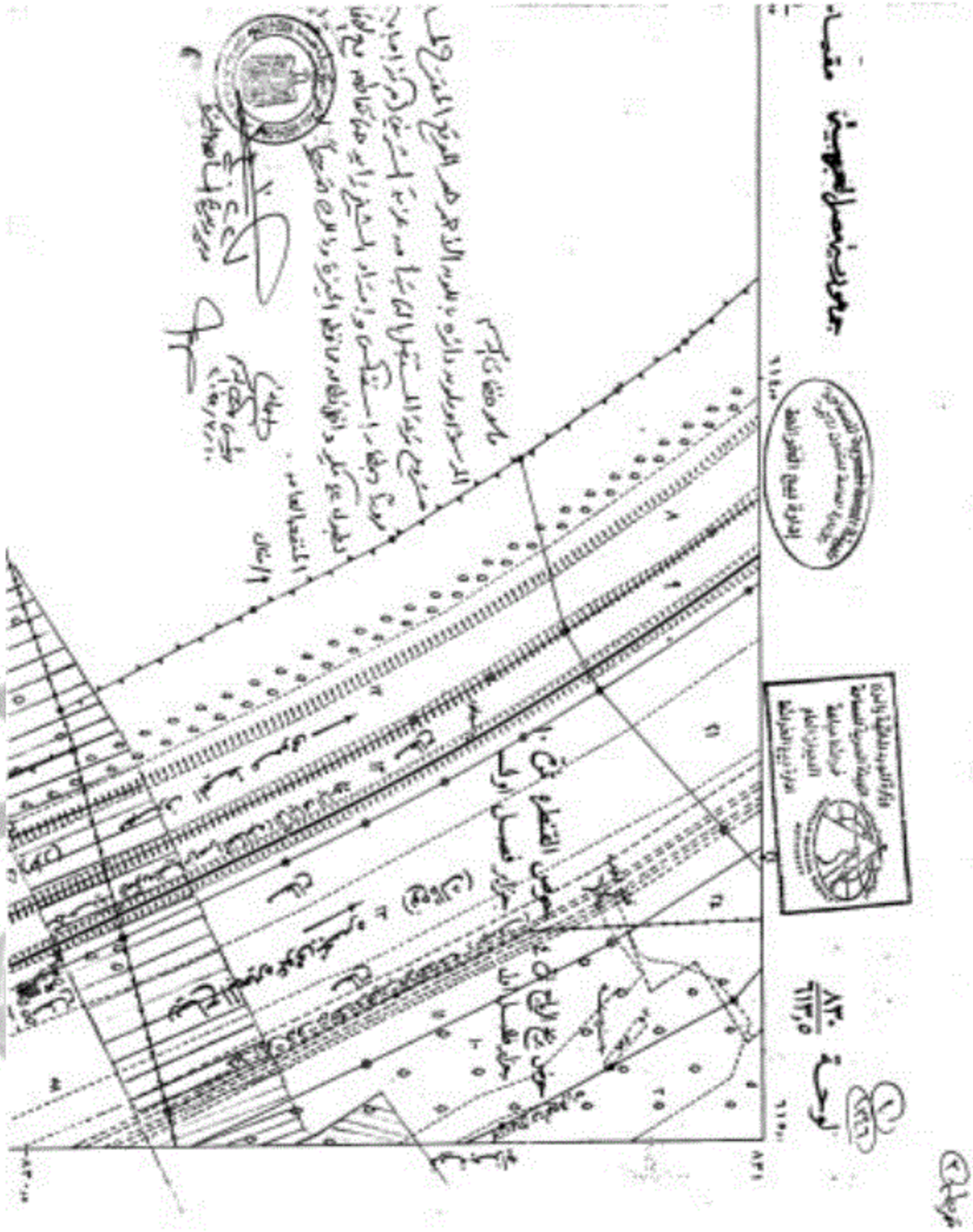

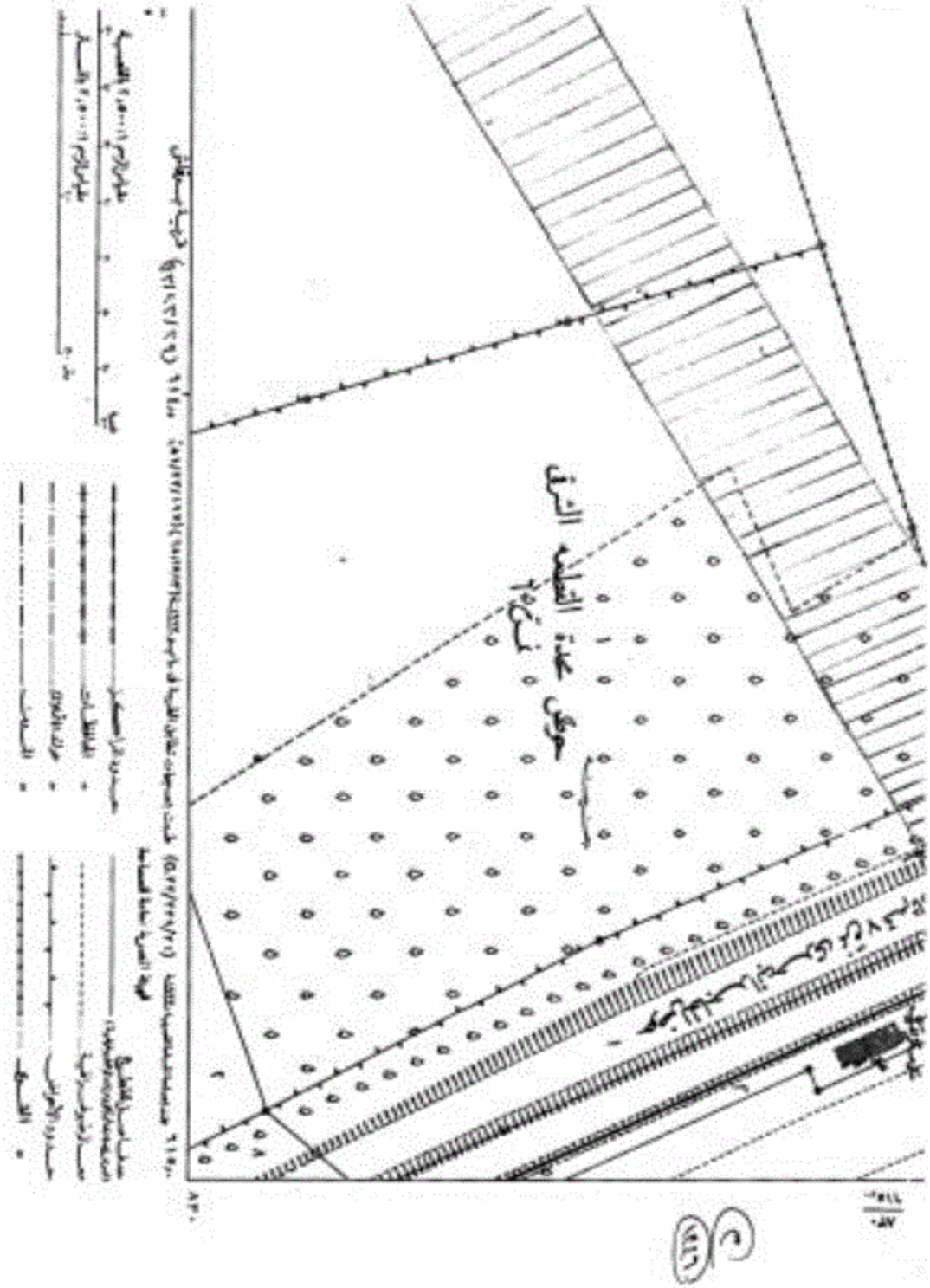

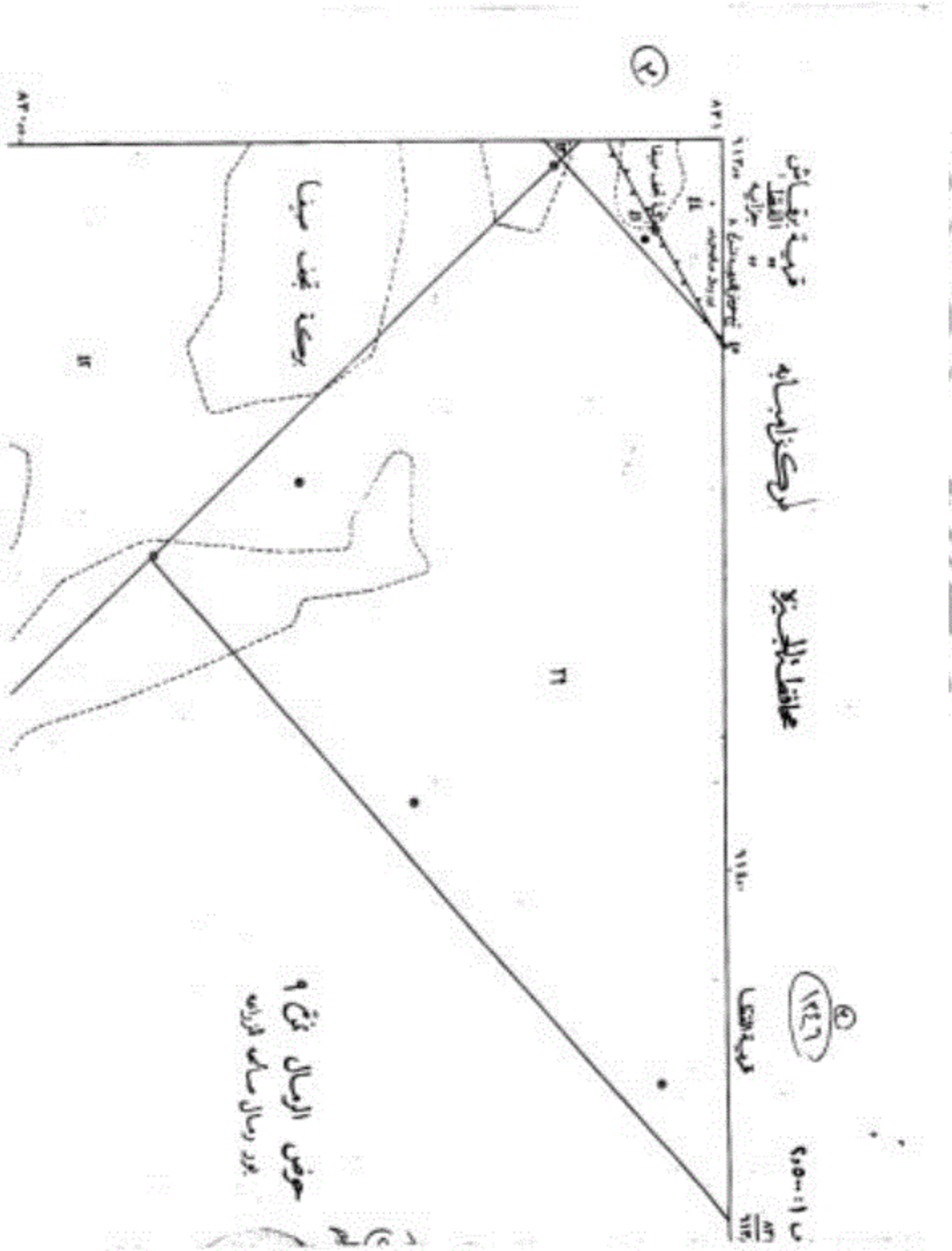
محافظة الجيزة
مركز أبو النمرس
قرية نهيا
قرية الفقا
قرية الفقا
حوض الرمال رقم ٩
بحر رمال سامح فرزاه
ب ١ : ٢٥٠٠
١٢٤٦
٩١٤٠٠
٩١٣٠٠
٨٣١٠٠
٨٣٠٠٠
٢
٢٦
٢٤
٢٥
٢٢
مركز نهيا

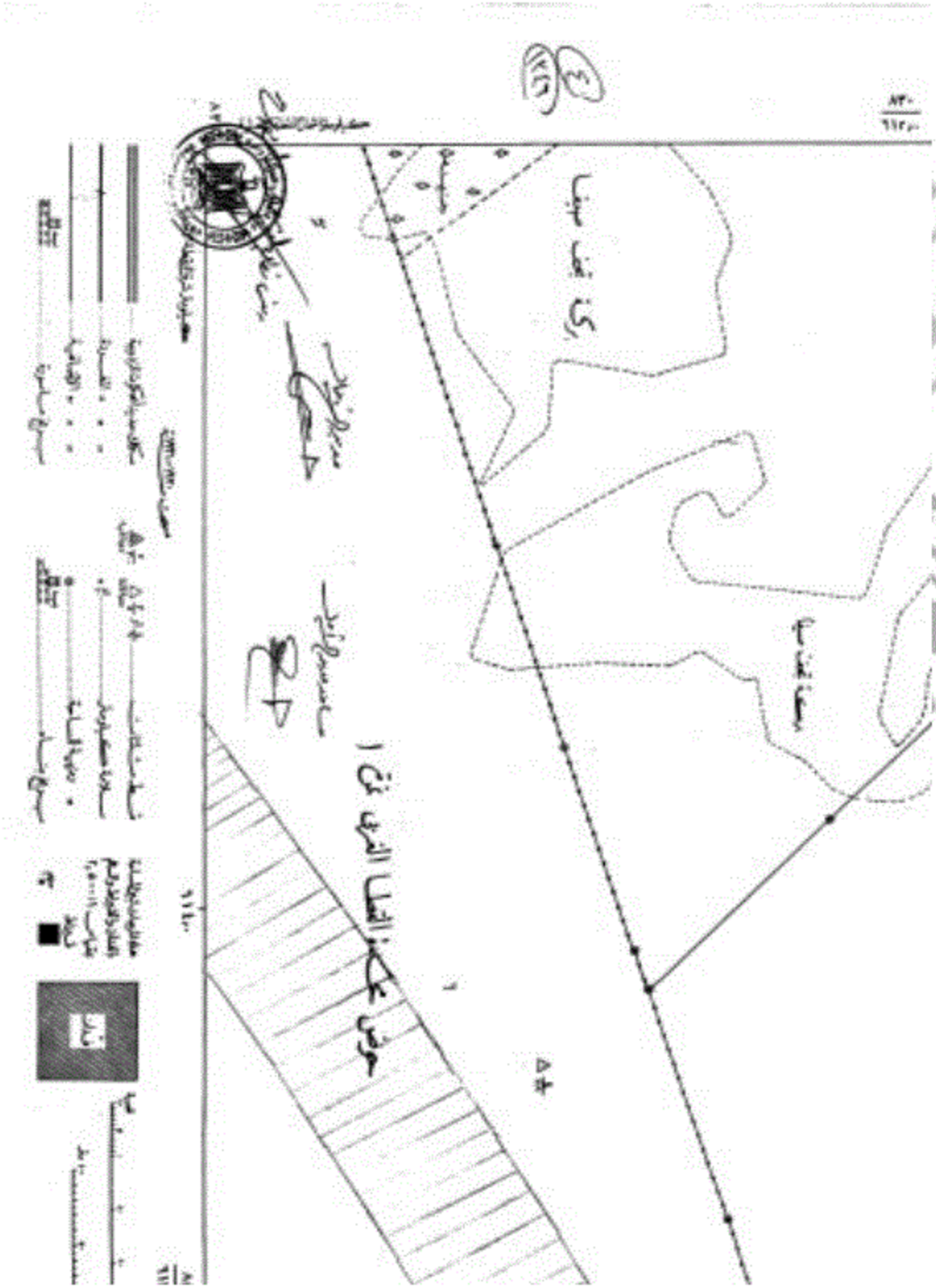

جمهورية مصر العربية
لوحة ٨٢٩
حوض محطة القطب الشرقى نفق ٦
حوض جسر الرمال نفق ٢

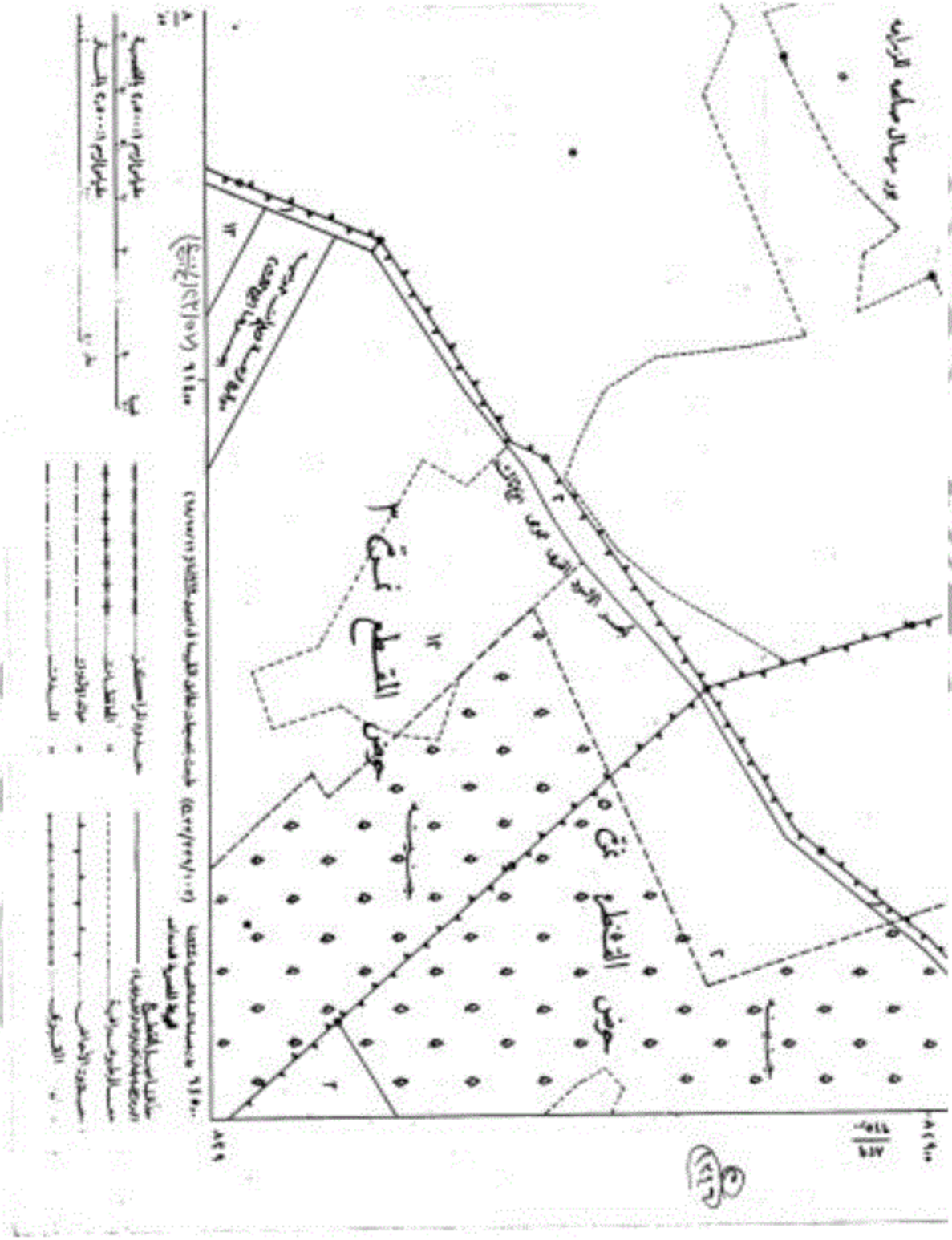

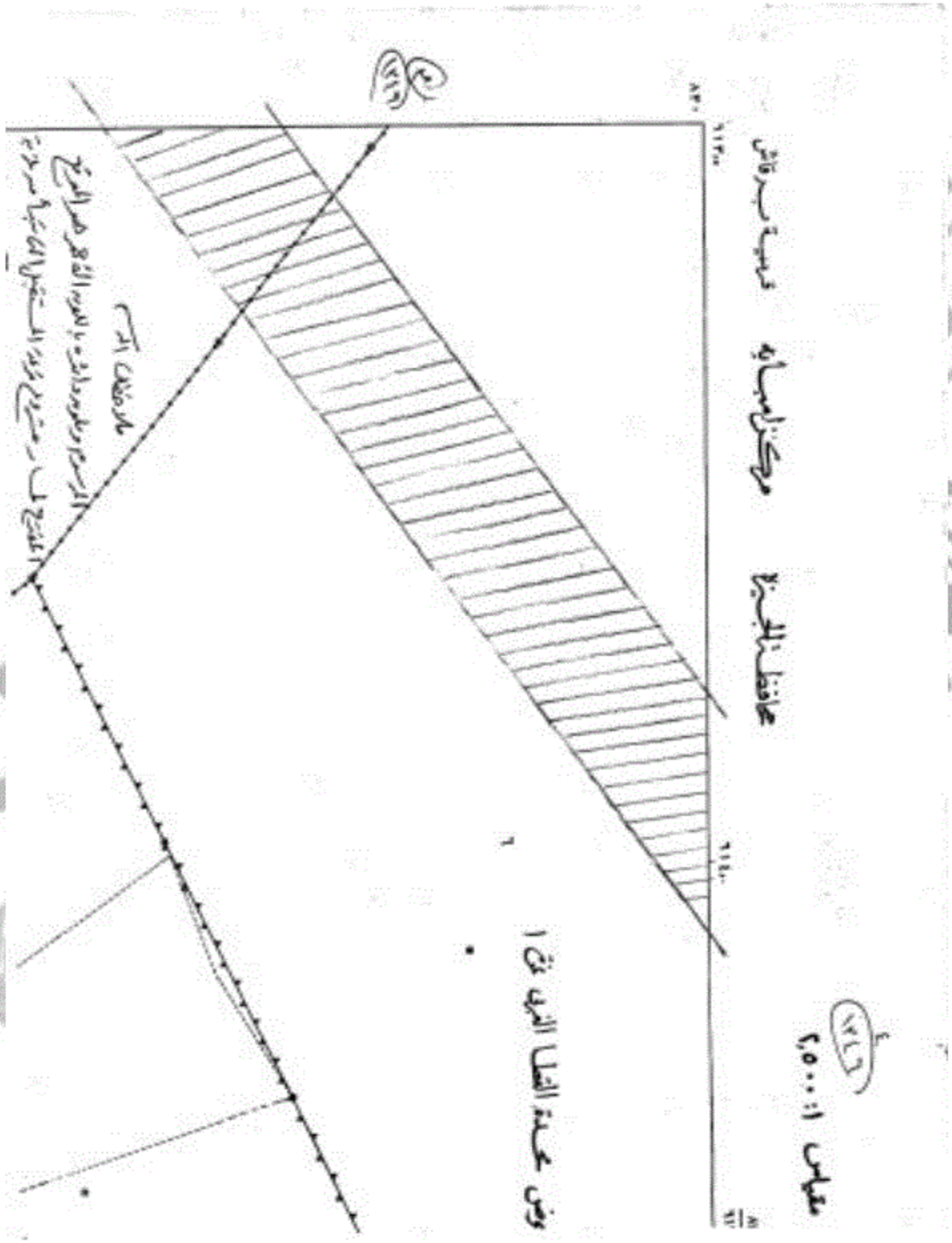
مقياس ١:٢٥٠٠٠
محافظة الجيزة
مركز أبو النمرس
قرية برقاش
وش محطة القطار الغربى ش ١

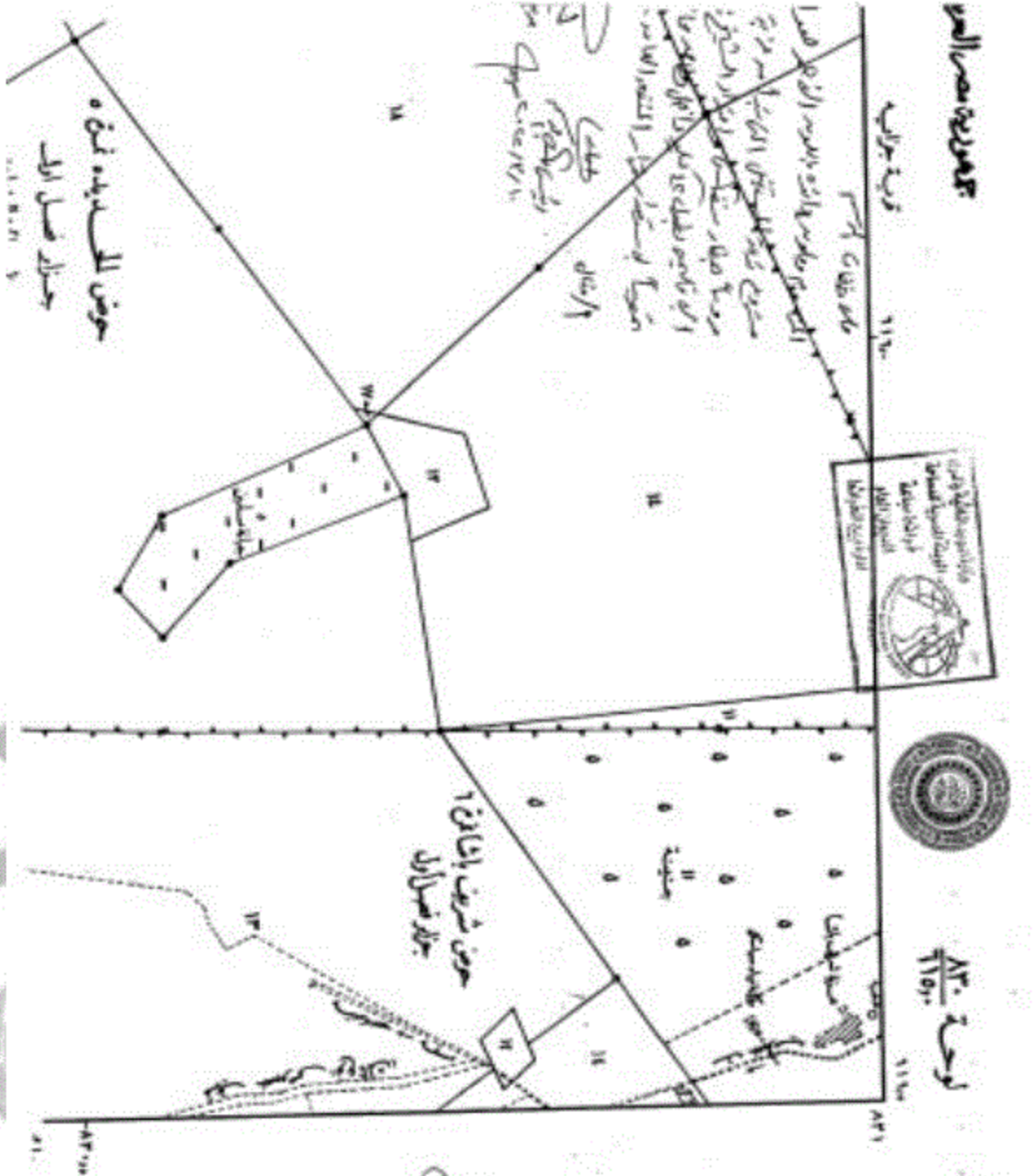
لوحة ٨٣٠/٦١٥٠
حوض شريف إشارق ٦
جزء فصل أول
حوض المحمدية نمرة ٥
جزء فصل أول

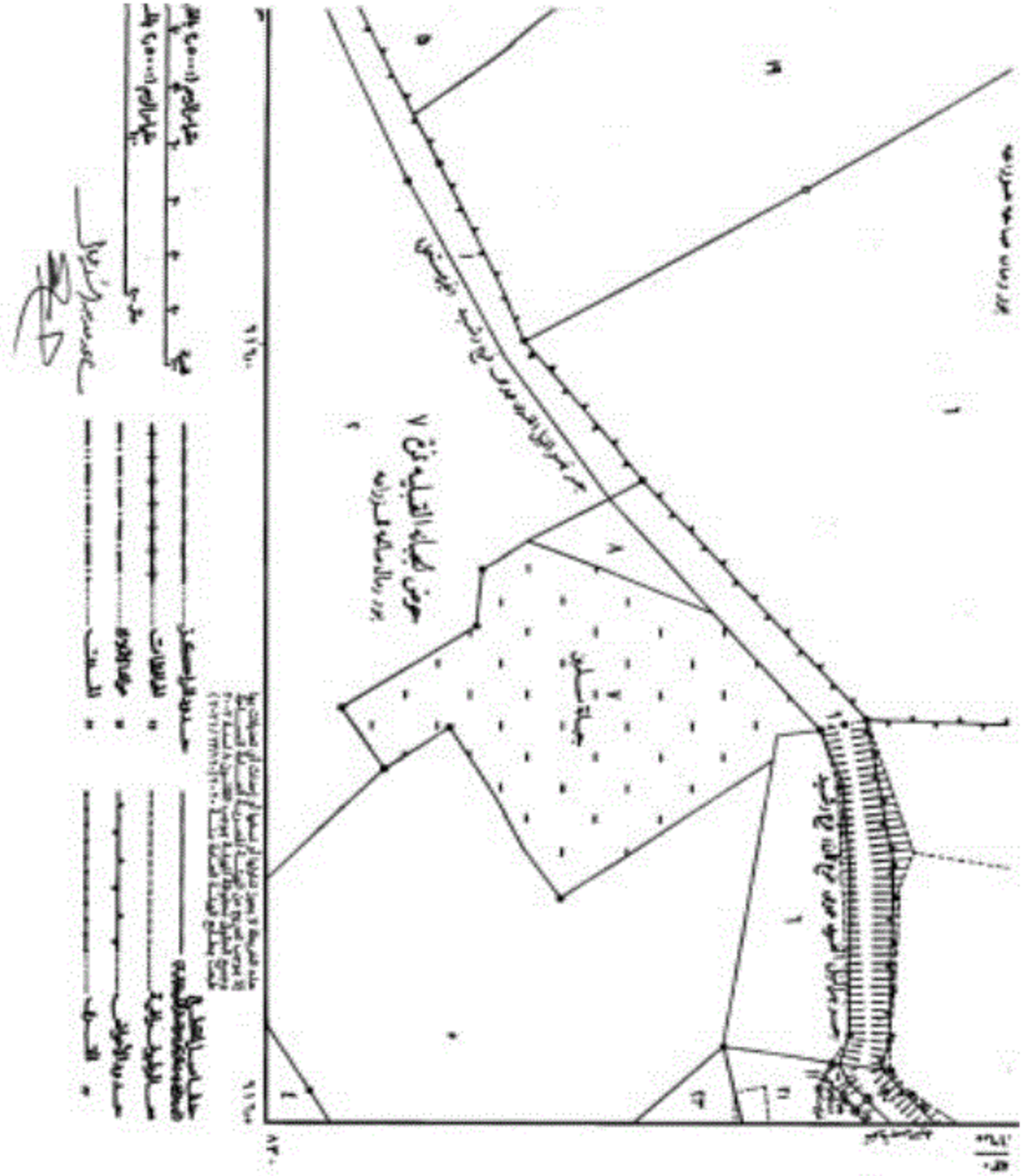

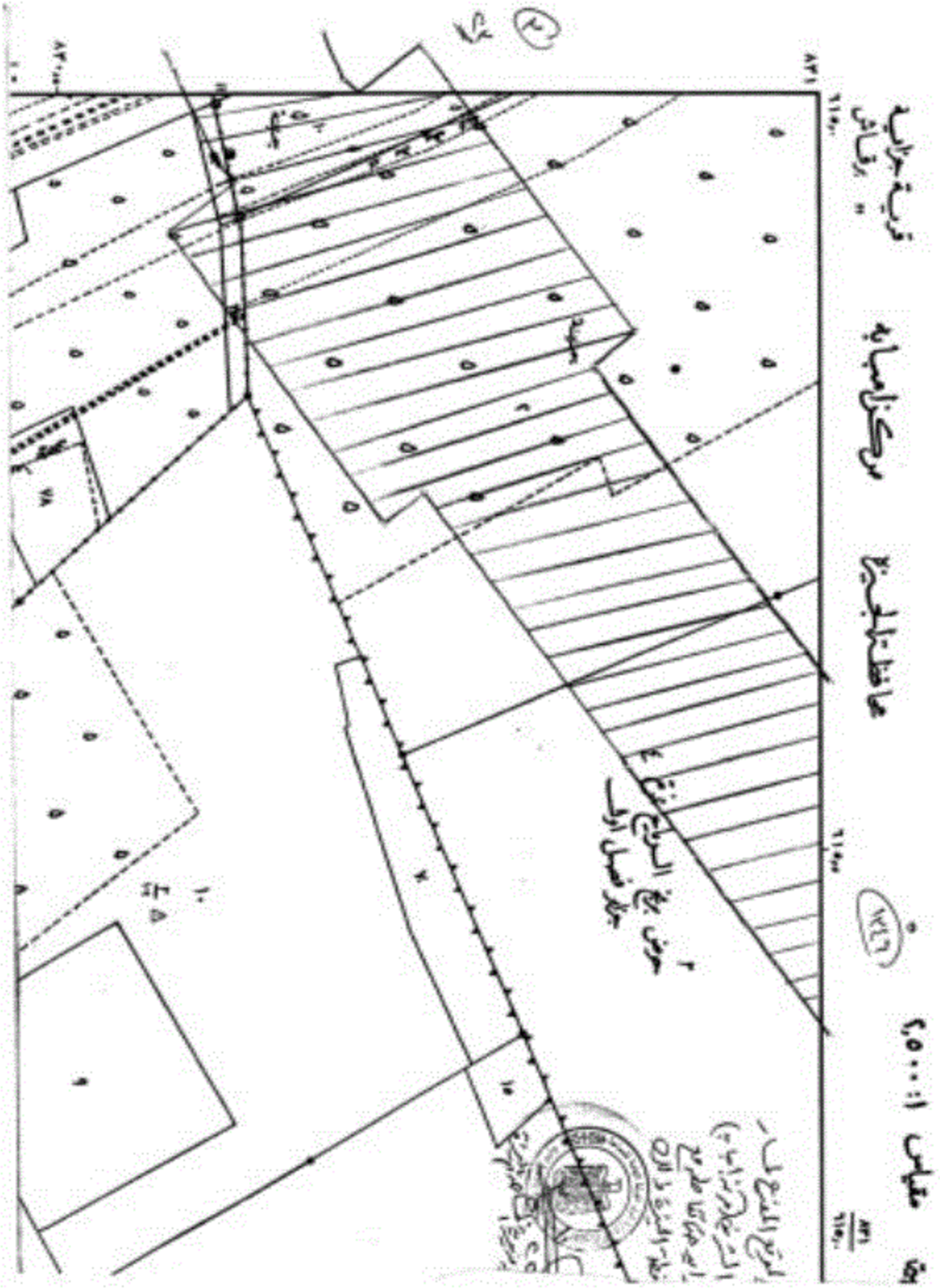
مقياس ١:٢,٥٠٠
قرية جرابة
مركز امبابة
محافظة الجيزة
حوض بيع الدواجن
جزء فصل أول

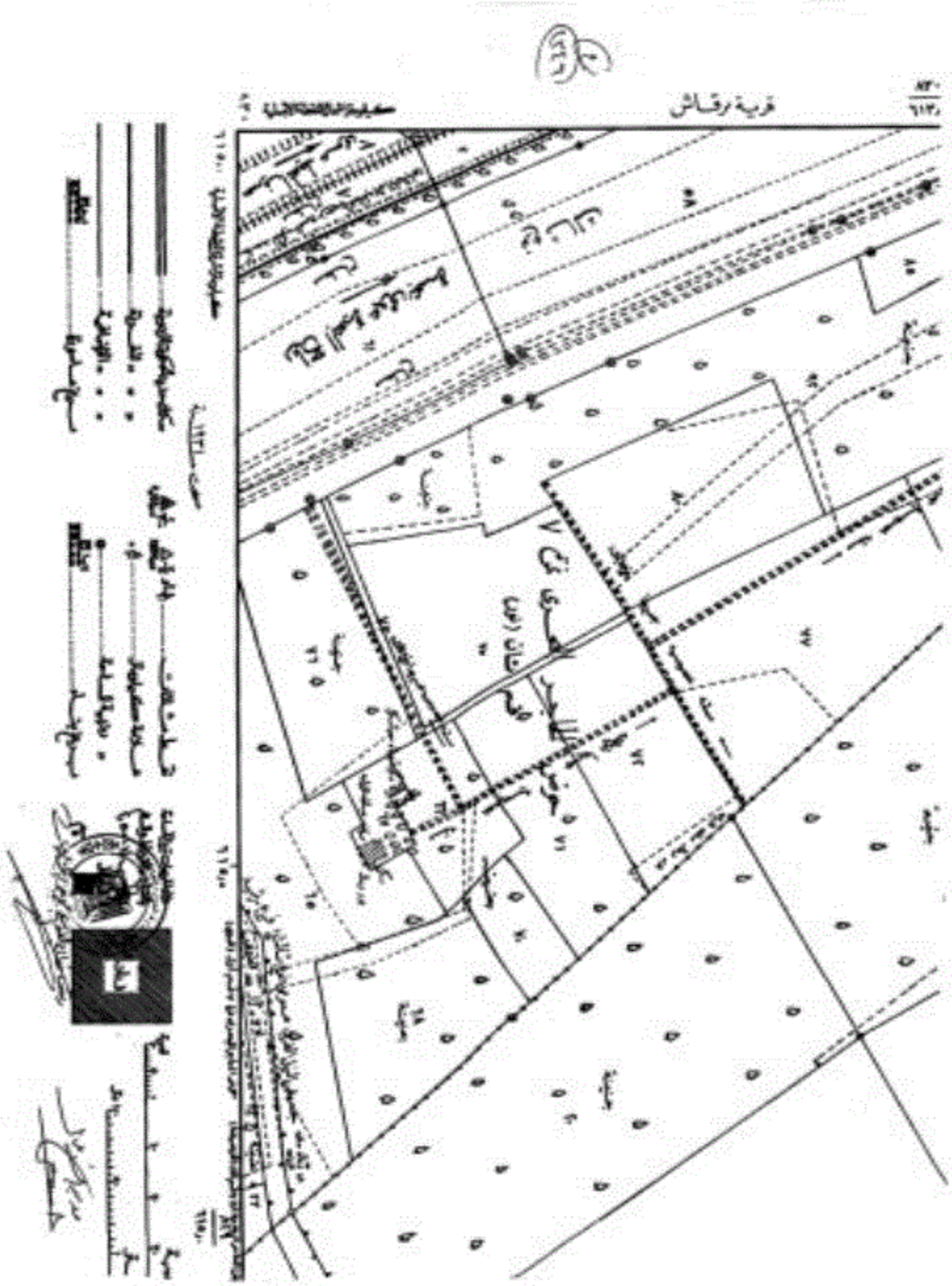

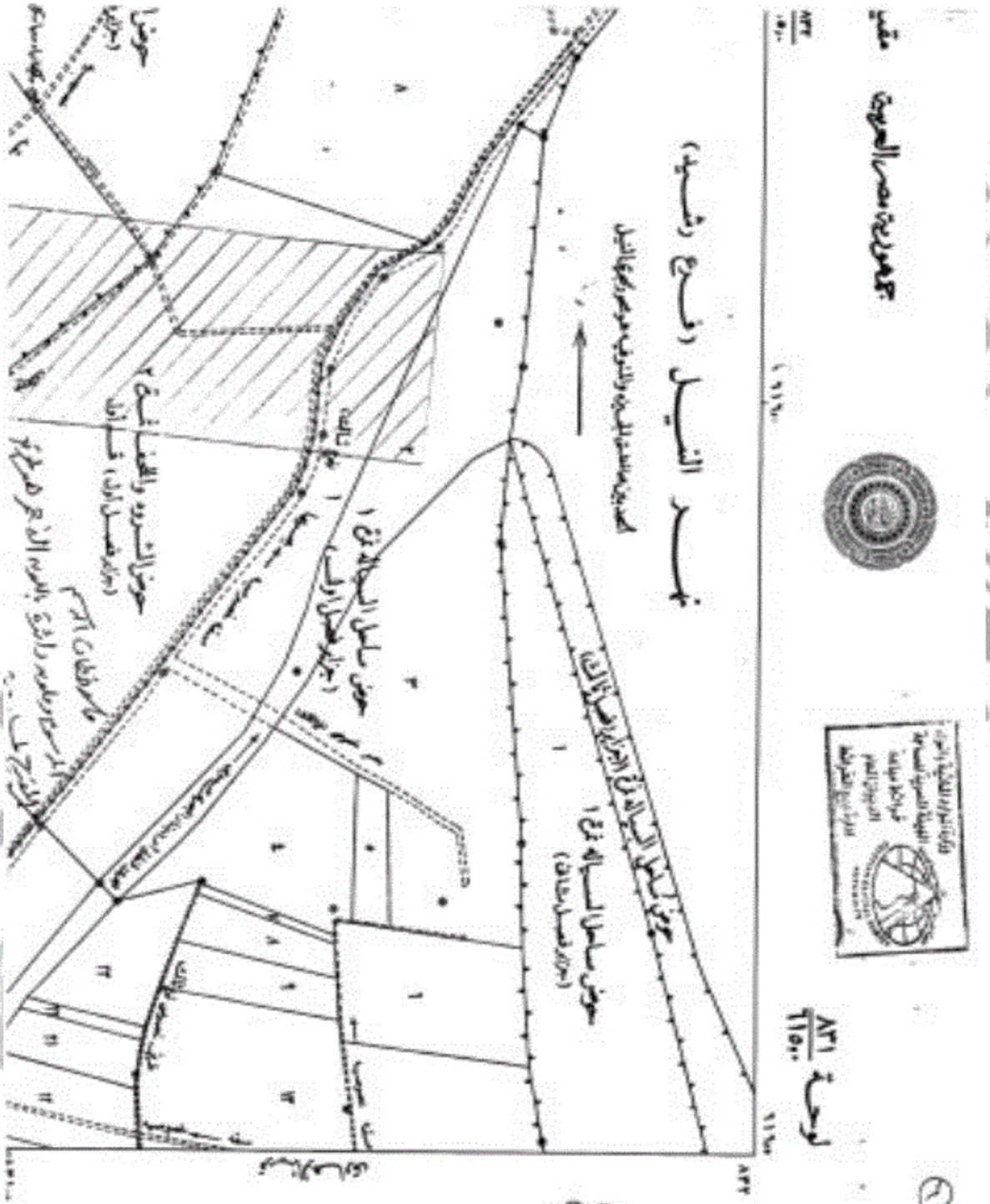
جمهورية مصر العربية
نهر النيل (فرع رشيد)
لوحة ٨٣١/١٥٠٠

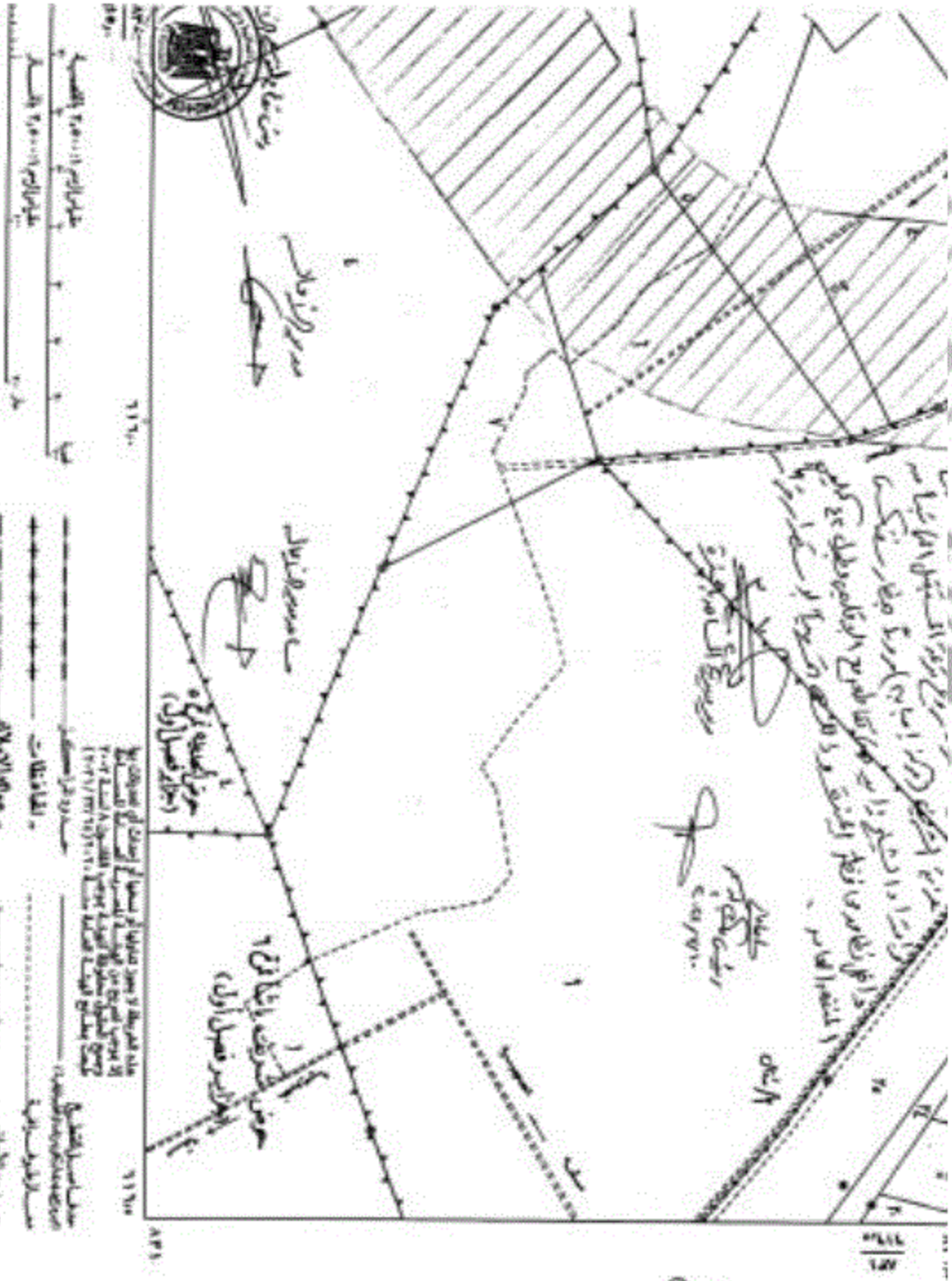

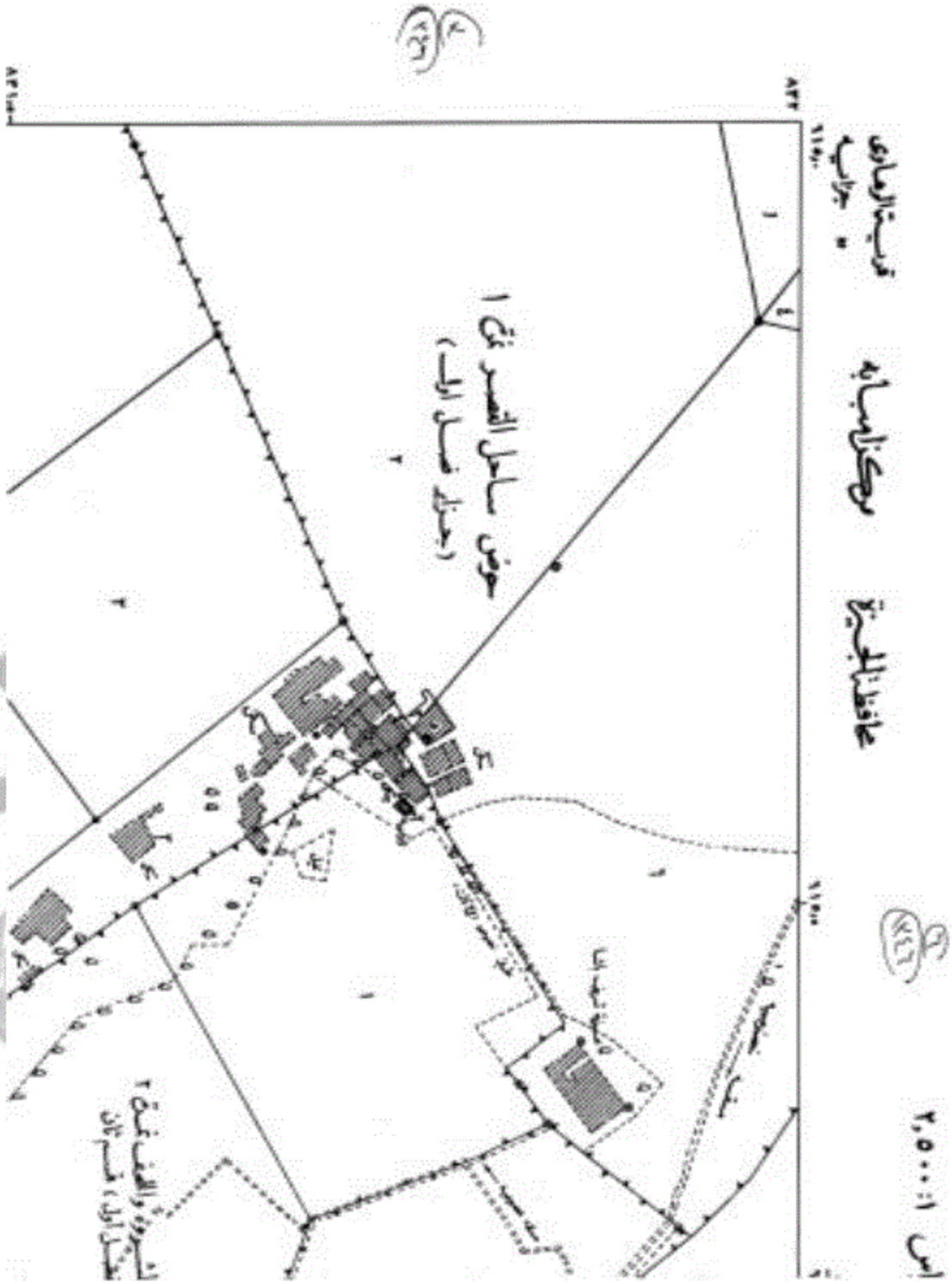
محافظة الجيزة
مركز إمبابة
قرية الرماى
حوض ساحل القصر رقم ١
(جزء قبلى أول)
مقياس ١:٢,٥٠٠

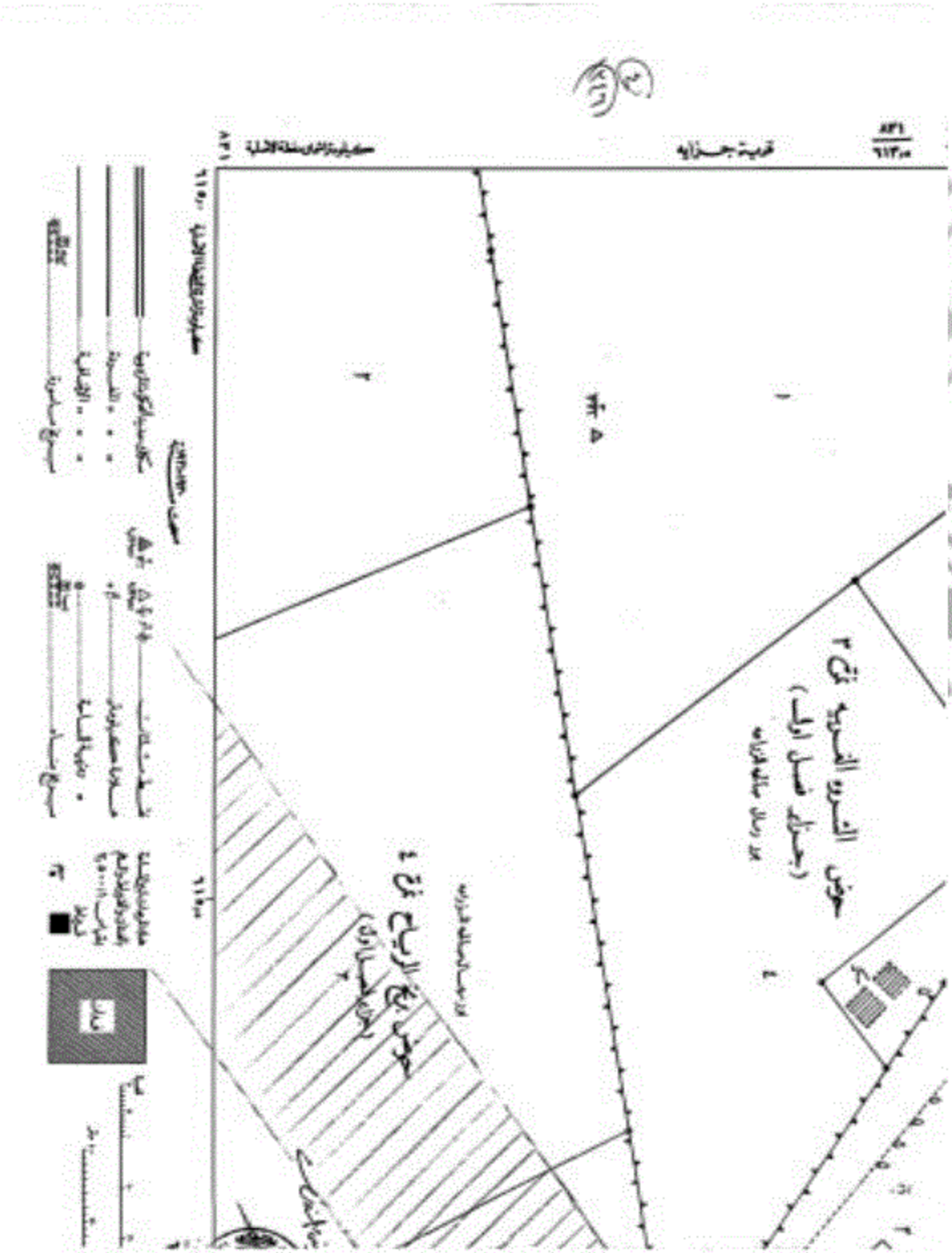
حوض الشروق الشرقية نمرة ٣
(جزء أول فصل أول)
حوض بيع الأرباح نمرة ٤
(جزء أول فصل أول)
قرية جزايه