

قرار رئيس مجلس الوزراء

رقم ١٣٤٨ لسنة ٢٠٢٢

رئيس مجلس الوزراء

بعد الاطلاع على الدستور ؛

وعلى قانون نظام الإدارة المحلية الصادر بالقانون رقم ٤٣ لسنة ١٩٧٩
ولانحته التنفيذية ؛

وعلى القانون رقم ١٠ لسنة ١٩٩٠ بشأن نزع ملكية العقارات للمنفعة العامة
ولانحته التنفيذية ؛

وعلى قرار رئيس الجمهورية رقم ٢٧٩ لسنة ٢٠١٨ بالتفويض فى بعض الاختصاصات ؛
وبناءً على ما عرضه وزير النقل ؛

قرر:

(المادة الاولى)

يُعتبر من أعمال المنفعة العامة مشروع ازدواج طريق المنصورة - محلة دمنة - دكرنس
بطول ١٨ كم فى نطاق محافظة الدقهلية .

(المادة الثانية)

يستولى بطريق التنفيذ المباشر على الأراضى والعقارات اللازمة لتنفيذ المشروع
المشار إليه فى المادة السابقة ، والمبين موقعها ومساحتها وحدودها وأسماء ملاكها الظاهرين
بالمذكرة الإيضاحية والخرائط المساحية والكشوف المرفقة .

(المادة الثالثة)

يُنشر هذا القرار في الجريدة الرسمية .

صدر برئاسة مجلس الوزراء في ٦ رمضان سنة ١٤٤٣ هـ

(الموافق ٧ أبريل سنة ٢٠٢٢ م) .

رئيس مجلس الوزراء

دكتور / مصطفى كمال مدبولي



المطابق لقرار المجلس الأعلى
صورة الكادرين في الأبحاث
الطبية

وزارة النقل

مذكرة إيضاحية

لقرار رئيس مجلس الوزراء

بشأن إضفاء صفة النفع العام على مشروع ازدواج

طريق المنصورة - محلة دمنة - دكرنس بطول ١٨ كم

فى إطار خطة وزارة النقل للحد من الحوادث على شبكة الطرق السريعة والرئيسية وتحقيق السيولة المرورية من خلال تنفيذ مشروعات تطوير وازدواج عدد من الطرق ذات الكثافة المرورية العالية ومن ضمنها طريق المنصورة - محلة دمنة - دكرنس . يتضمن المشروع إنشاء ازدواج للطريق الحالى بعرض ٩ أمتار بعدد (٢) حارة مرورية بالإضافة إلى طبان مرصوف بعرض ١.٢٥ متر .

ورد تقرير استشارى الهيئة المصرية العامة للمساحة متضمناً قيمة التعويض المبدئى المقرر لنزع الملكية المطلوبة للمشروع والمقدر بنحو ٦.٥ مليون جنيهه (مرفق رقم ١) .

مرفق طيه ما يلى :

عدد (٥) كشوفات معتمدة من مديرية المساحة بالدقهلية وممهوره بخاتم شعار الجمهورية بأسماء الملاك الظاهرين للمساحات المطلوب نزع ملكيتها لصالح المشروع (مرفق رقم ٢) . عدد (٤) خرائط مساحية موضحةً بها قطع الأراضى المطلوب نزع ملكيتها لصالح المشروع (مرفق رقم ٣) .

نتشرف بأن نرفق طيه مشروع قرار رئيس مجلس الوزراء بشأن الموافقة على إضفاء صفة النفع العام على مشروع ازدواج طريق المنصورة - محلة دمنة - دكرنس بطول ١٨ كم بنطاق محافظة الدقهلية والاستيلاء بطريق التنفيذ المباشر على الأراضى اللازمة لتنفيذ المشروع وذلك على النحو الموضح بعاليه .

وتفضلوا بقبول فائق الاحترام

وزير النقل

فريق / كامل عبد الهادى الوزير

كثف حصر أسماء الملاك الظاهرين
للمشروع تطوير طريق المنصورة دكرنس

١٣٤٨

اسم القرية/ ميت ضافر مركز دكرنس النقليه

اسم الحوض ورقبه	رقم القطعه رمزيه	اسم المالك	ملاحظات
حوض الرزء ١ قسم اول	١	مسجد	منافع
حوض دابر الناحيه ٨	١	مسجد	منافع

رئيس المكتب

رئيس القسم

مدير علم
١٥



رئيس الإدارة العامة
١٥
سلوك سامي

١٥



كتف حصر أسماء الملاك الظاهرين
للمشروع تطوير طريق المنصورة دكرنس

١٣٤٨

اسم القرية/ محله دمنه مركز دكرنس النقليه

اسم الحوض ورقمه	رقم القطعه رمزيه	اسم المالك	ملاحظات
حوض دابر الناحيه ١٢	١	مسجد	منافع

رئيس المكتب

رئيس القسم



رئيس الإدارة العامة



١٣
ملوى

etc



كشف حصر أسماء الملاك الظاهرين
للمشروع تطوير طريق المنصوره نكرنس
مركز المنصوره النقهايه

١٢٨

اسم الحوض ورقمه	رقم القطعه رمزيه	اسم المالك	ملاحظات
حوض الرمله ٨	١	ورثه / احمد الجندي	عباره عن منزل مكون من ثلاثه ادوار
		ورثه / احمد الجندي	عباره عن منزل مكون من من دورين
حوض دابر الناحيه ٥	١	منافع	

رئيس المكتب

رئيس القسم



رئيس الإدارة العامة
١٤
بلوك ماسر

١٤

كشفت حصر أسماء الملاك الظاهرين
للمشروع تطوير طريق المنصورة دكرنس
مركز دكرنس النقلية

١٣٤٨

اسم القرية/بنيه محله دمنه

اسم الحوض ورقمه	رقم القطعه رمزيه	اسم المالك	ملاحظات
حوض الساحل ٥	١	مسجد	متوقع .

رئيس المكتب



رئيس القسم



رئيس الإدارة العامة
١٣
ملوك ماس

رئيس المكتب



كشف حصر الأحواض والزمائم للمشروع
تطوير طريق المنصورة دكرنس

١٣٤٨

اسم الحوض ورقمه	اسم القرية	المركز	المسطح		
			م	ط	ف
حوض الرملة ٨	الريديانية	المنصورة	٥	٣	—
حوض دابر التاحيه ٥	الريديانية	المنصورة	١٠	٤	—
حوض الساحل ٥	مليه محله دمنه	المنصورة	١٤	—	—
حوض دابر التاحيه ١٢	محله دمنه	المنصورة	٢٠	—	—
حوض الرزء ١ قسم اول	ميت ضافر	دكرنس	١٨	—	—
حوض دابر التاحيه ٨	ميت ضافر	دكرنس	٢٣	—	—
—	—	—	١٨	١٠	—

رئيس المكتب

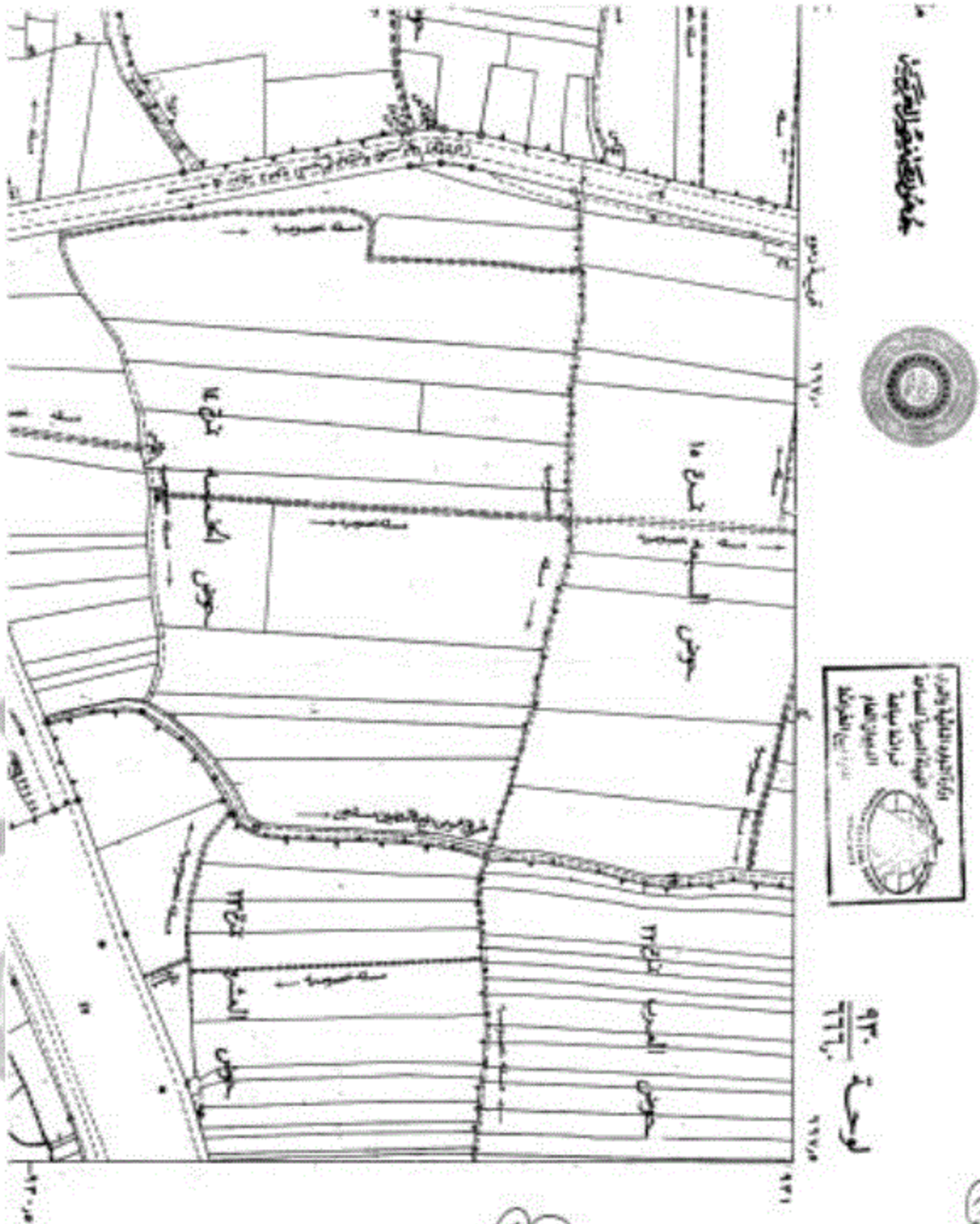
رئيس القسم

رئيس الإدارة العامة

رئيس الإدارة العامة

رئيس الإدارة العامة

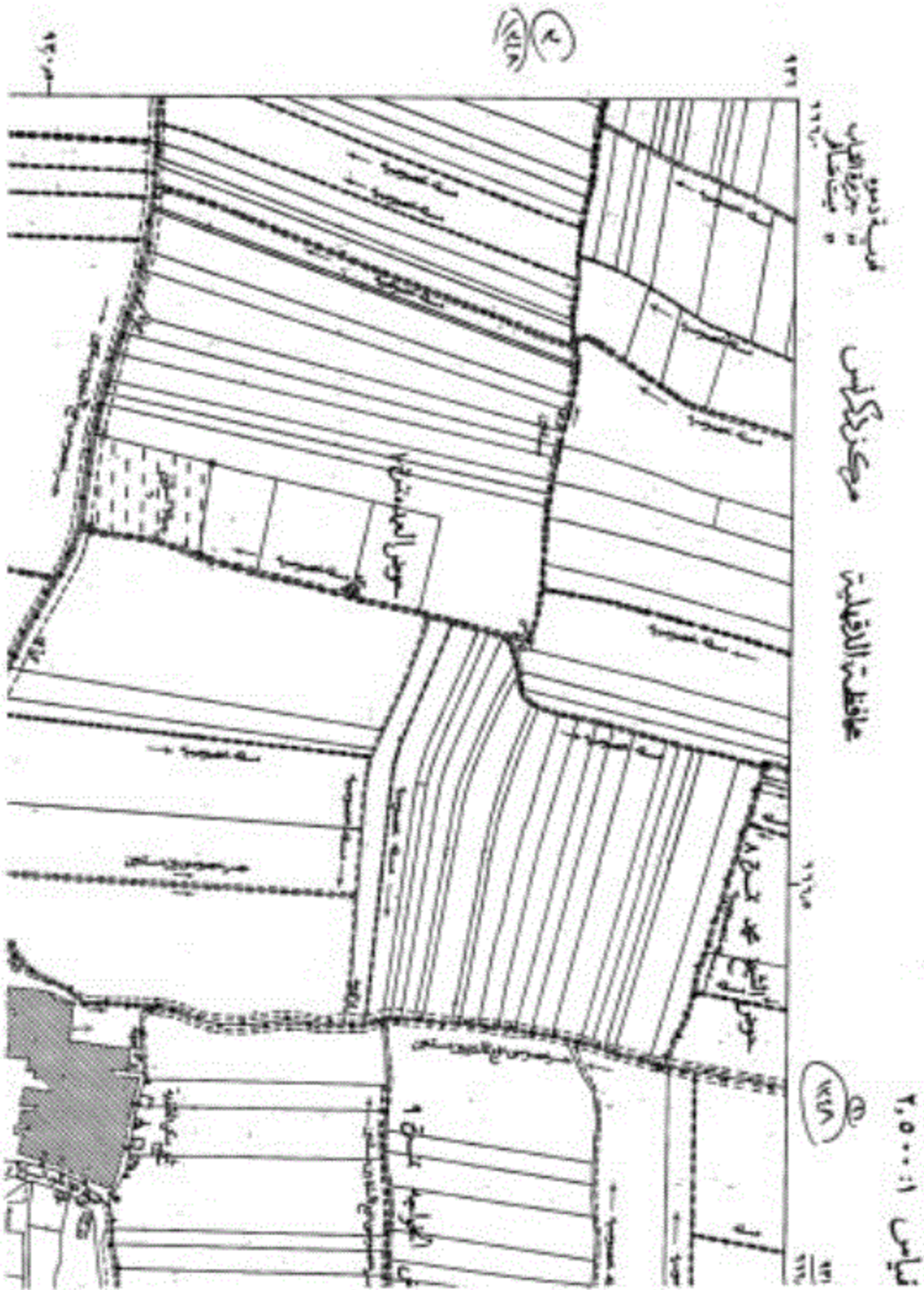


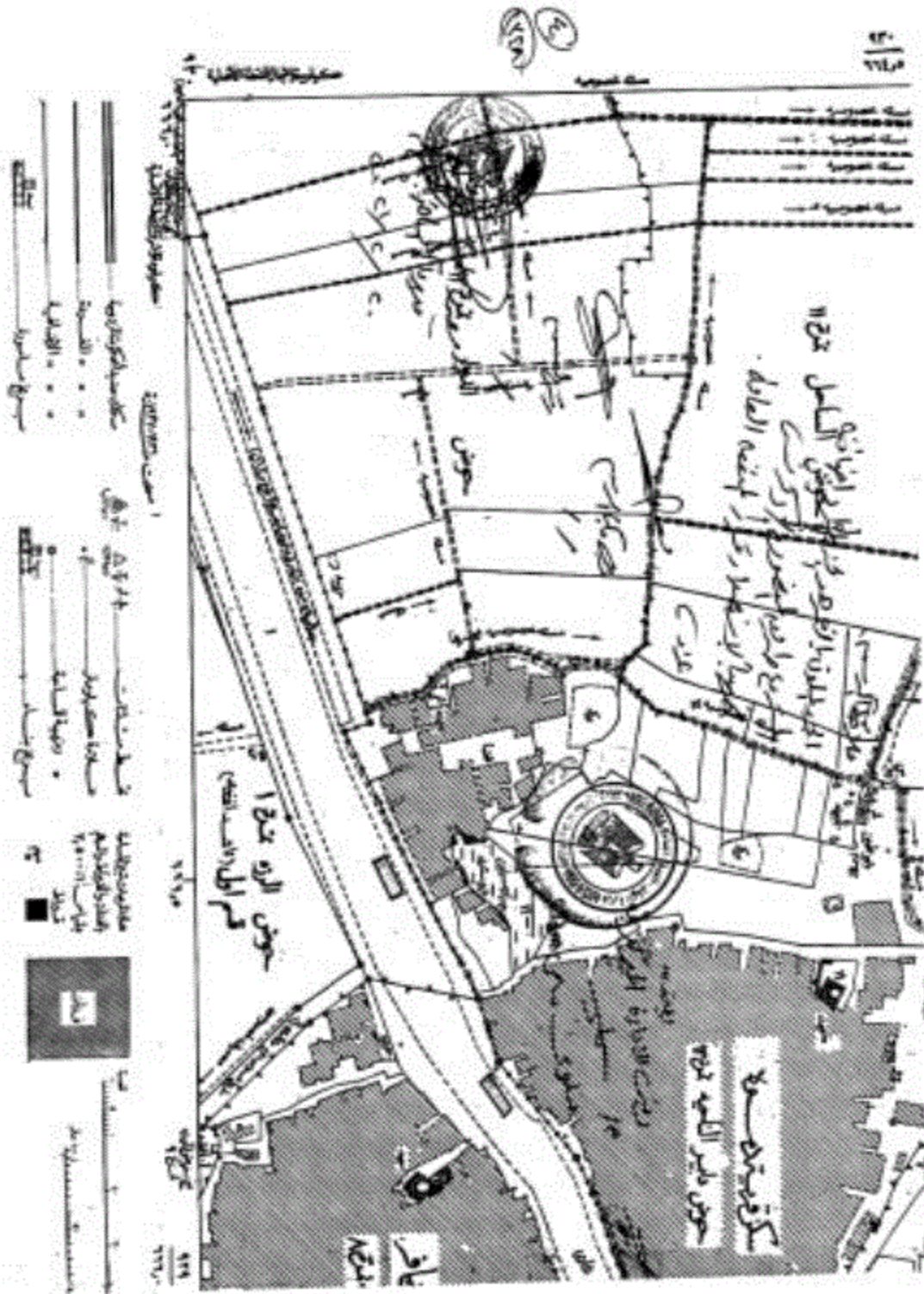


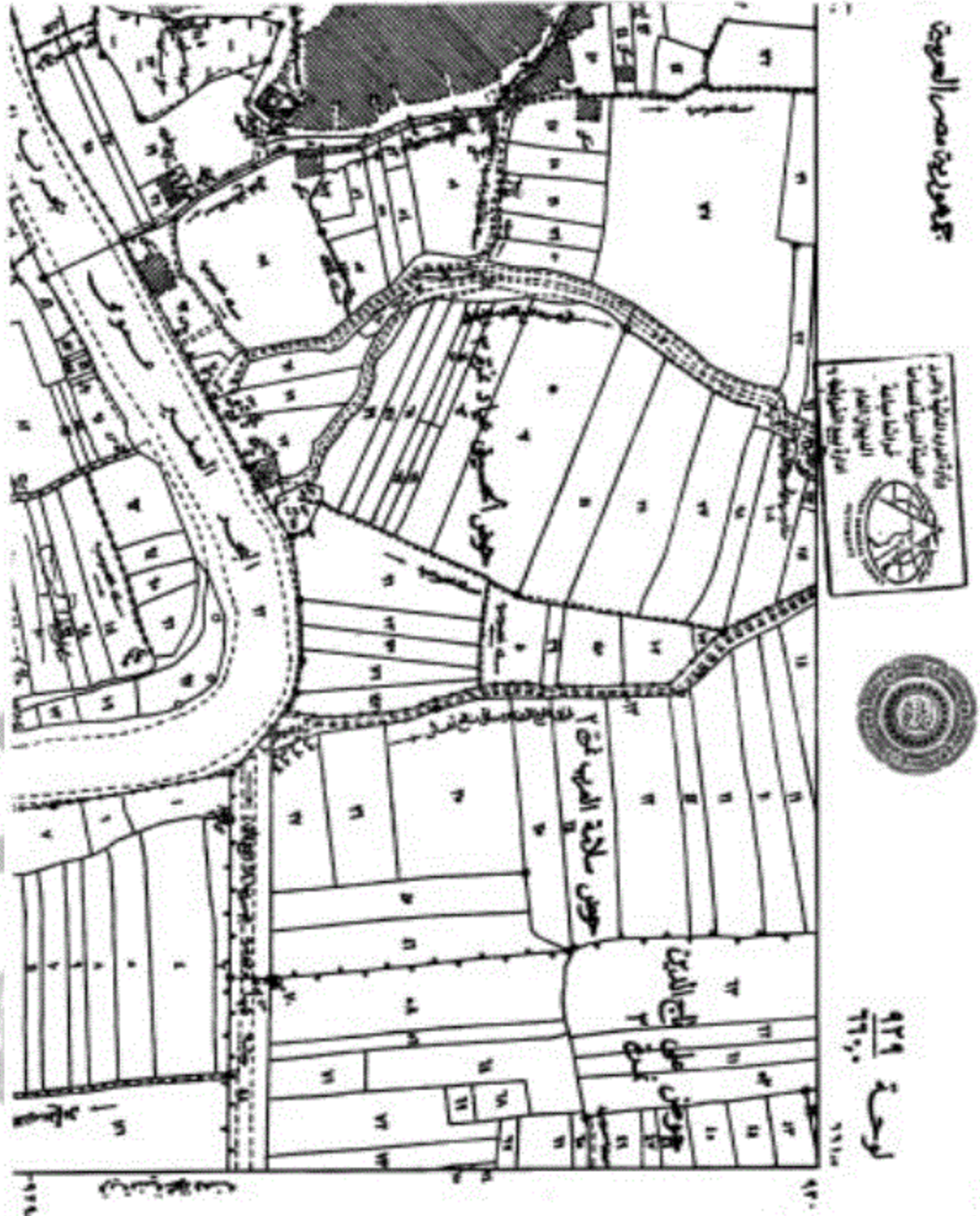
مخطط

١١٦



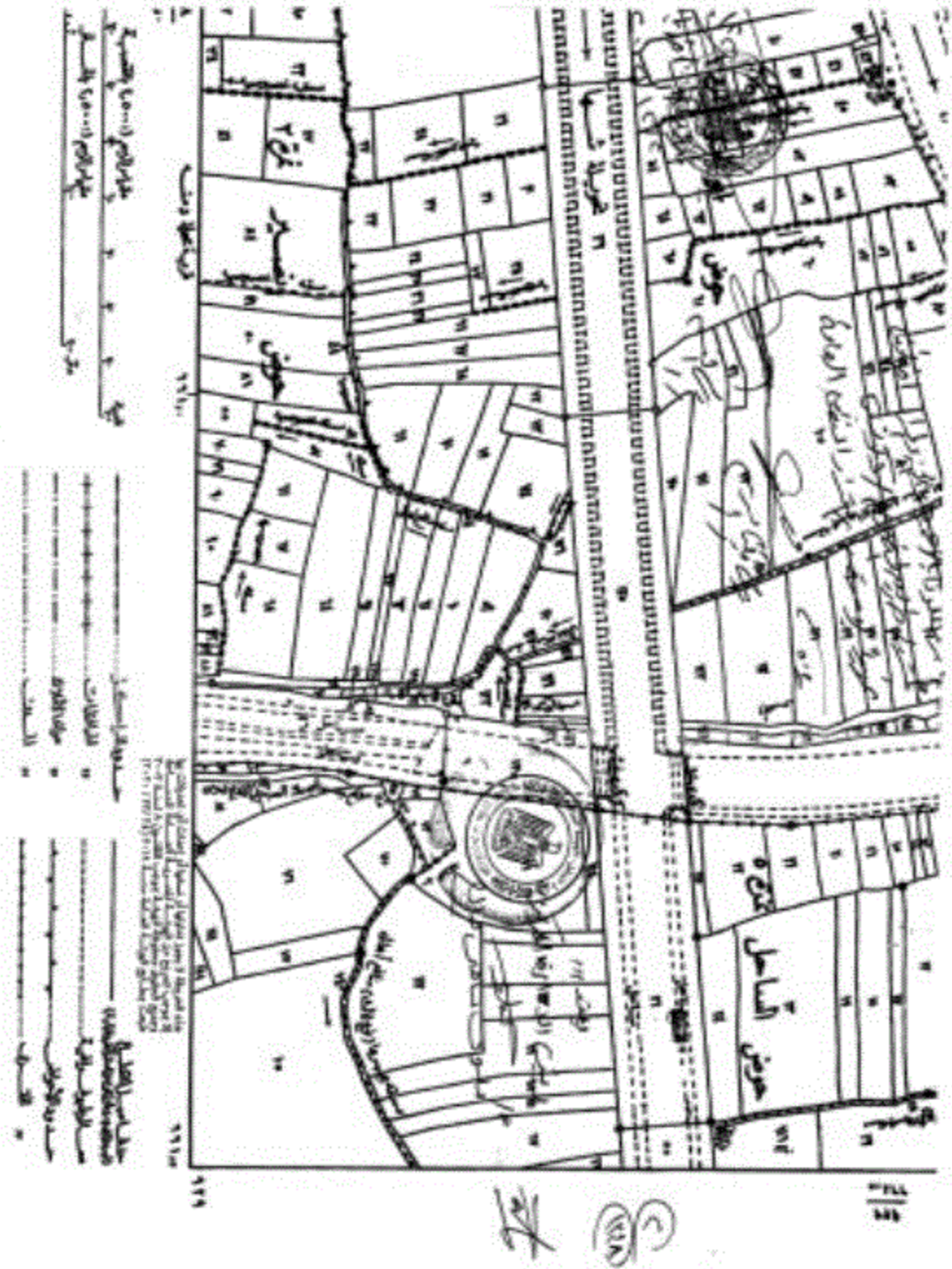




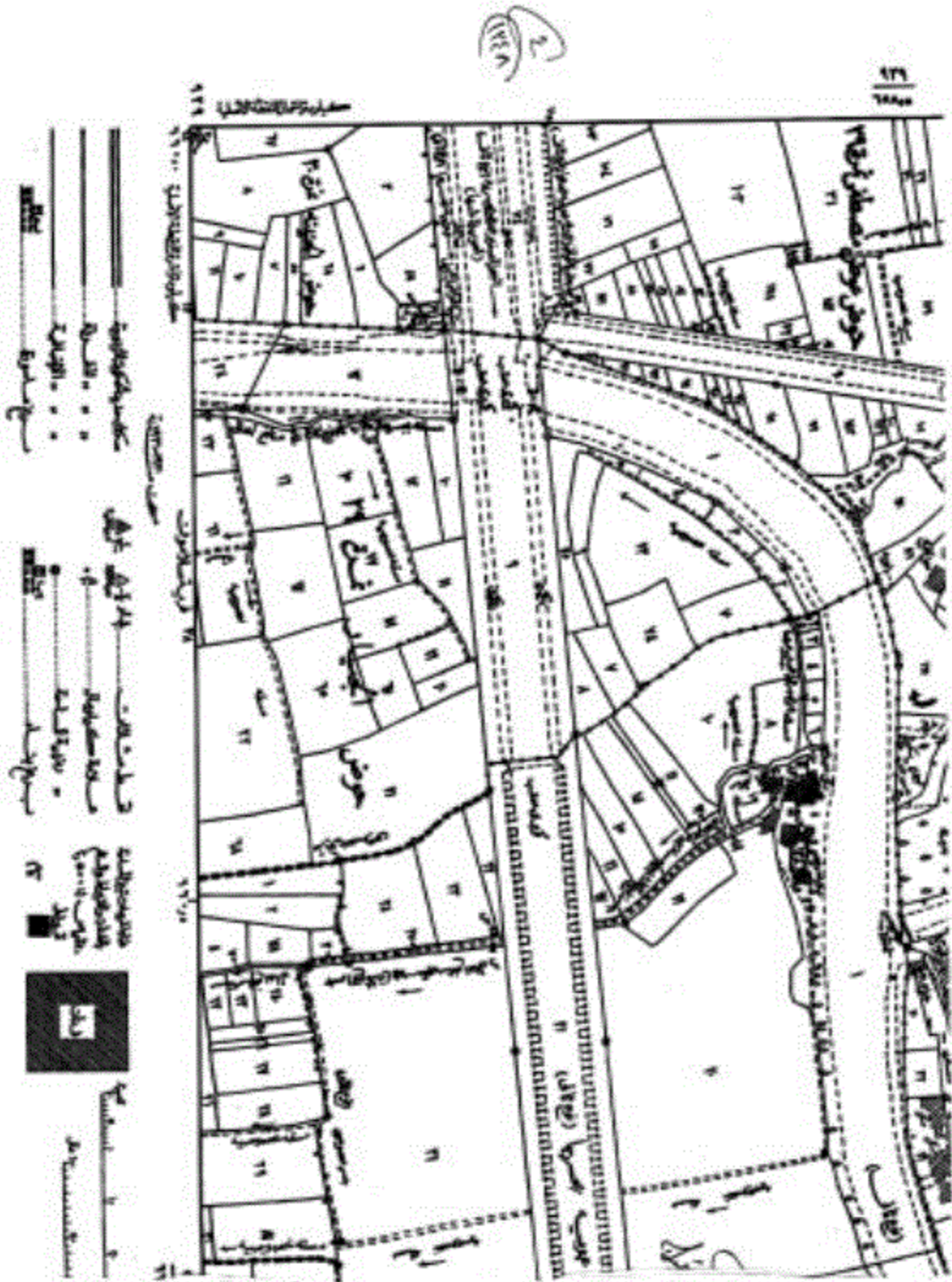


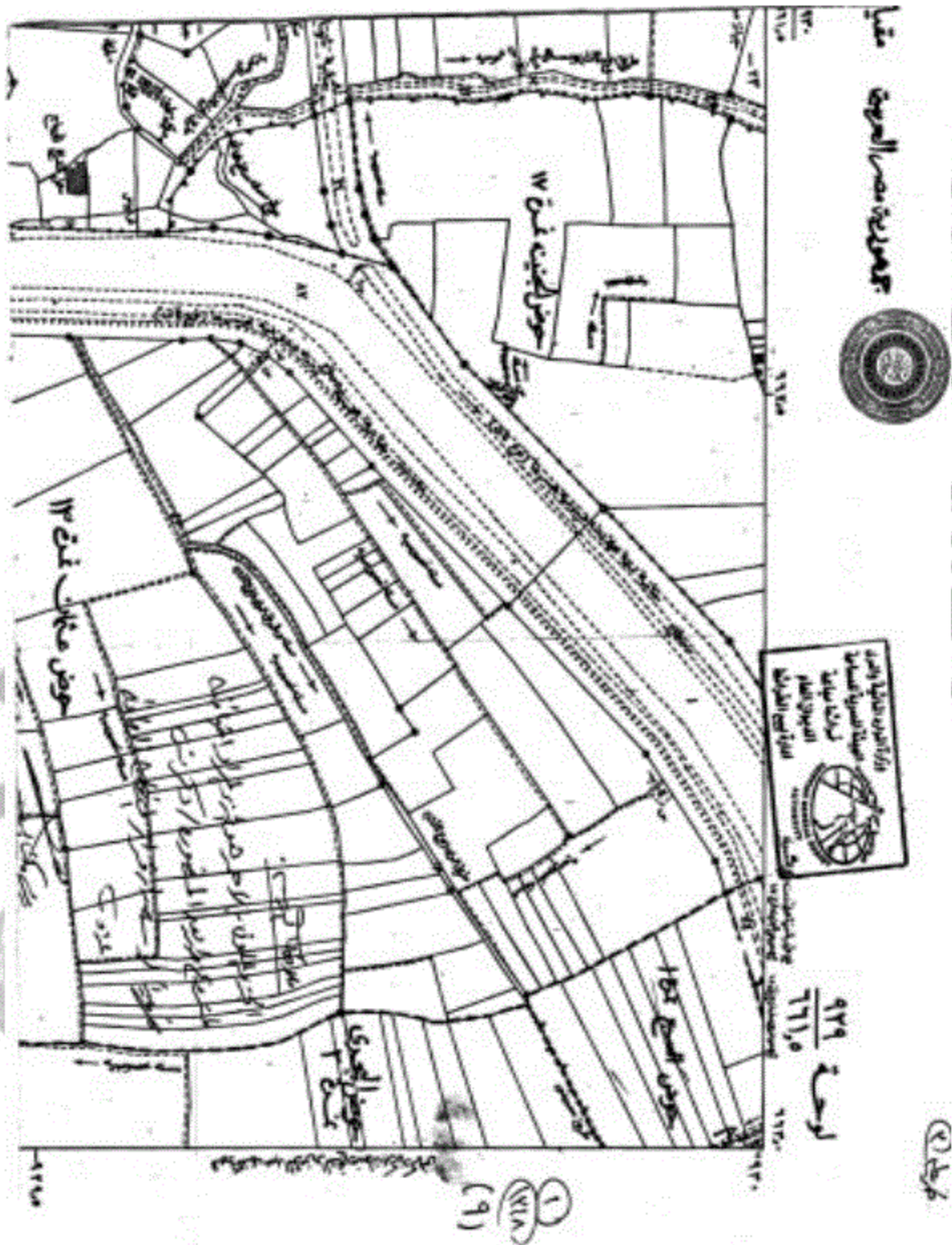
قريية

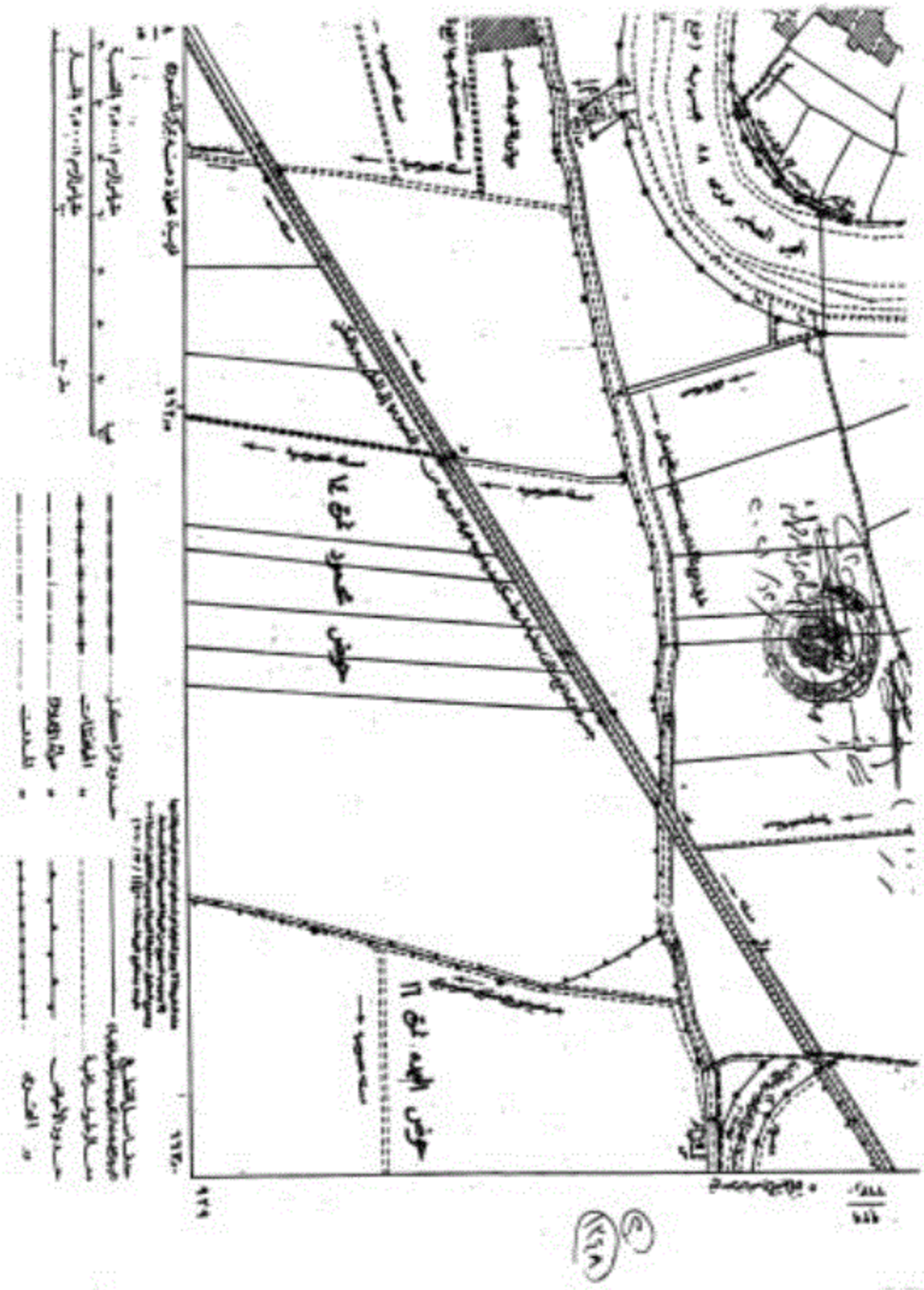
١٣٨

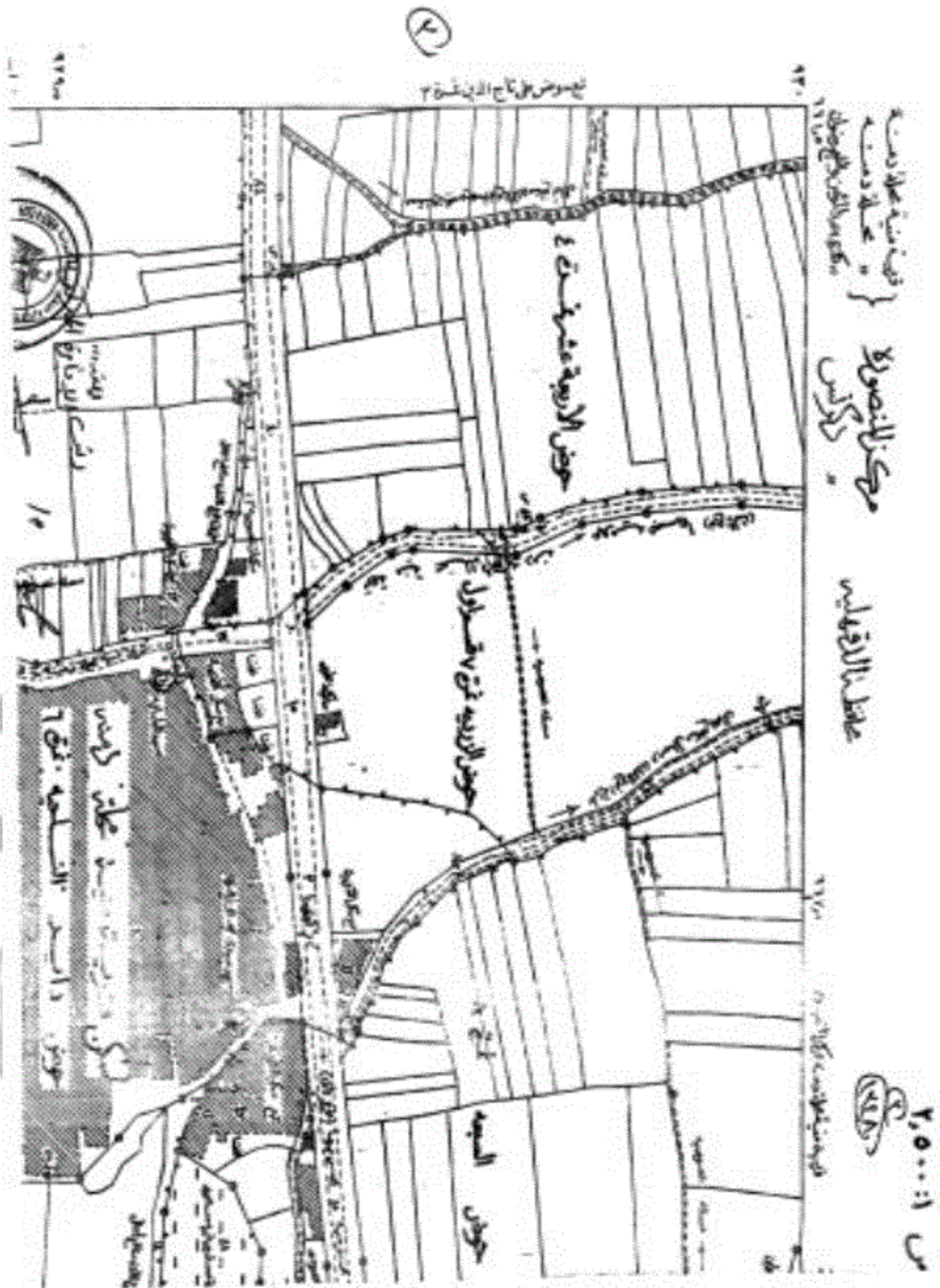




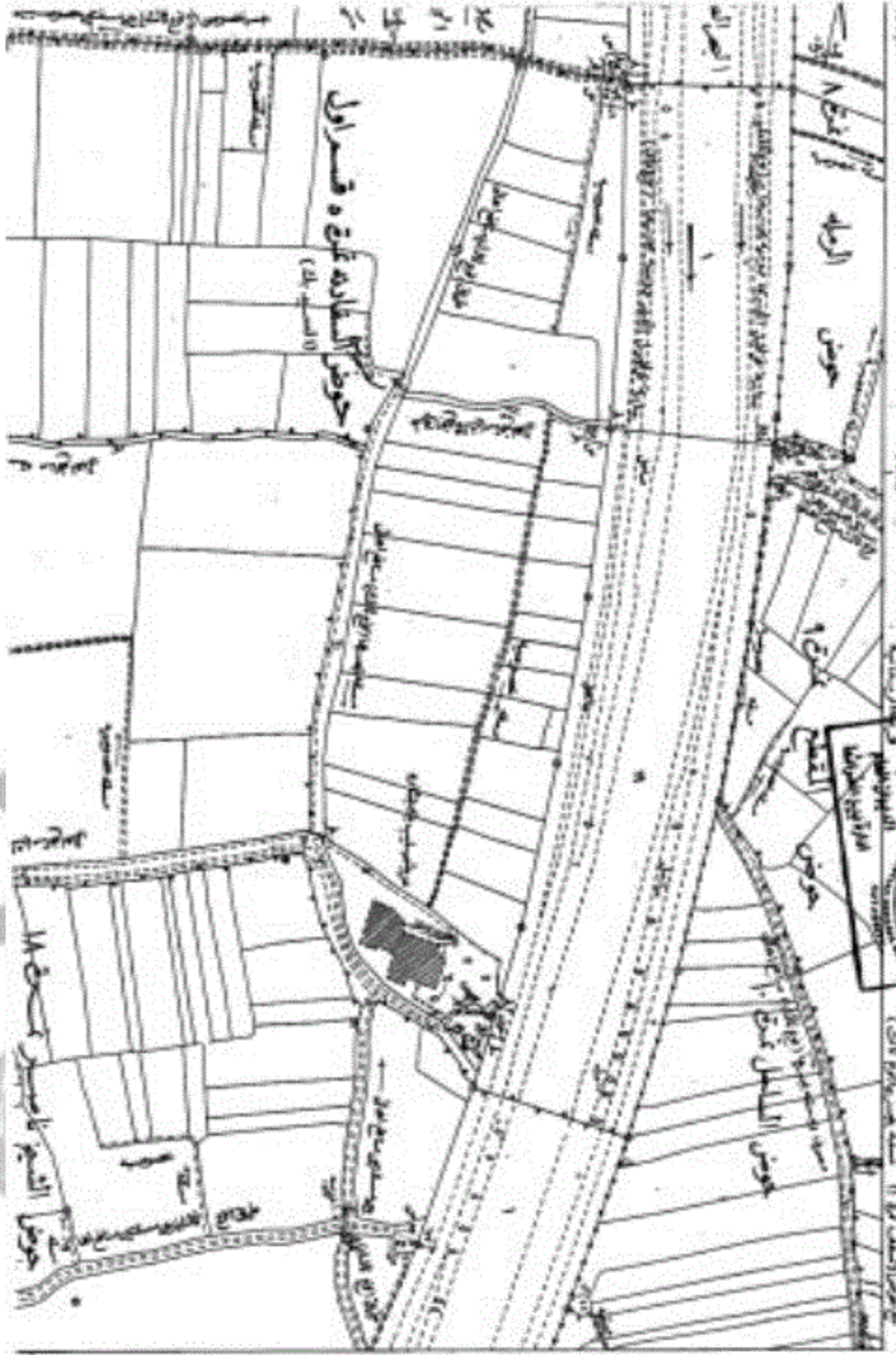








جمهورية مصر العربية مقيماً



الهيئة العامة للتخطيط
الجمهورية العربية السورية
مكتب الدراسات والبحوث
القاهرة - مصر

لوحة
٩٧٨
٧٥٧

(١)
٩٧٨

٩٧٨



(١٥٩)

