

قرار رئيس مجلس الوزراء

رقم ١٣١٤ لسنة ٢٠٢٢

رئيس مجلس الوزراء

بعد الاطلاع على الدستور ؛

وعلى قانون نظام الإدارة المحلية الصادر بالقانون رقم ٤٣ لسنة ١٩٧٩
ولائحته التنفيذية ؛

وعلى القانون رقم ١٠ لسنة ١٩٩٠ بشأن نزع ملكية العقارات للمنفعة العامة
ولائحته التنفيذية ؛

وعلى قرار رئيس الجمهورية رقم ٢٧٩ لسنة ٢٠١٨ بالتفويض فى بعض الاختصاصات ؛

وعلى قرار رئيس مجلس الوزراء رقم ٣١٦٨ لسنة ٢٠٢١ باعتبار مشروع إنشاء
القطار الكهربائى السريع (السخنة - العاصمة الإدارية - العلمين - مطروح) فى المسافة
من برج العرب حتى مطروح بطول (٢٩٦) كم فى نطاق محافظتى الإسكندرية ومطروح ،
بمساره ، ومرافقه وجميع منشآته ، من أعمال المنفعة العامة ؛
وبناءً على ما عرضه وزير النقل ؛

قرر:

(المادة الاولى)

يُضاف إلى أعمال المنفعة العامة ، الصادر بشأنها قرار رئيس مجلس الوزراء
رقم ٣١٦٨ لسنة ٢٠٢١ المشار إليه ، بعض مسطحات الأراضى والعقارات فى نطاق
محافظتى (الإسكندرية ومطروح) ، واللازمة لتنفيذ مشروع إنشاء القطار الكهربائى السريع
(السخنة - العاصمة الإدارية - العلمين - مطروح) فى المسافة من برج العرب حتى مطروح
بطول (٢٩٦) كم ، وذلك على النحو الموضح بالمذكرة الإيضاحية والخرائط المساحية
والكشوف وكروت الوصف المرفقة .

(المادة الثانية)

يُستولى بطريق التنفيذ المباشر ، لصالح الهيئة القومية للأنفاق ، على مسطحات الأراضى والعقارات الإضافية المشار إليها فى المادة السابقة ، والمبين موقعها ومساحتها وحدودها وأسماء ملاكها الظاهرين بالمذكرة الإيضاحية والخرائط المساحية والكشوف وكروت الوصف المرفقة .

(المادة الثالثة)

يُنهى تخصيص الأراضى والعقارات المملوكة لجهات حكومية ، والموضح بيانها ، وملاكها الظاهرين بالخرائط والكشوف وكروت الوصف المرفقة ، ويعدل تخصيصها لصالح الهيئة القومية للأنفاق بدون مقابل .

(المادة الرابعة)


يُنشر هذا القرار فى الجريدة الرسمية .

صدر برئاسة مجلس الوزراء فى ٥ رمضان سنة ١٤٤٣ هـ

(الموافق ٦ أبريل سنة ٢٠٢٢ م) .

رئيس مجلس الوزراء

دكتور/ مصطفى كمال مدبولى



وزارة النقل

مذكرة إيضاحية

لقرار رئيس مجلس الوزراء

بشأن تعديل قرار رئيس مجلس الوزراء رقم ٣١٦٨ لسنة ٢٠٢١

بشأن إضفاء صفة النفع العام على مشروع إنشاء القطار الكهربائى السريع

(السخنة - العاصمة الإدارية - العلمين - مطروح)

فى المسافة من برج العرب حتى مطروح

صدر قرار رئيس مجلس الوزراء رقم ٣١٨٦ لسنة ٢٠٢١ بتاريخ ١٦/١١/٢٠٢١

لإقرار صفة النفع العام على مشروع إنشاء القطار الكهربائى السريع (السخنة - العاصمة

الإدارية - العلمين - مطروح) فى المسافة من برج العرب حتى مطروح بطول ٢٩٦ كم .

وفى ضوء الطبيعة الخاصة للمشروع والتى تقتضى تعدد مواقع العمل ونظرا لتعذر

حصر جميع ملاك الأراضى والعقارات المتداخلة مع المشروع ومساحة ما يملكه كل منهم

وما قد يتطلبه المشروع من أجزاء إضافية إلا بعد صدور القرار بتقرير صفة النفع العام

وبدء أعمال اللجان المختصة فى الحصر ، فقد تطلب تنفيذ المشروع على الوجه الأكمل

إضافة بعض مسطحات الأراضى والعقارات اللازمة بنطاق محافظات الإسكندرية ومطروح

لتنفيذ الآتى :

١ - زيادة مساحة أماكن انتظار السيارات ومحطات التغذية المطلوبة لبعض المحطات

طبقاً لنتائج دراسات النقل .

٢ - إضافة محطتى ركاب جديدتين هما محطة سوان بين محطتى الضبعة

ورأس الحكمة ومحطة المأظة بين محطتى رأس الحكمة ومطروح .

وجدير بالذكر أنه سيتم تدبير مبلغ ٥٠٠ مليون جنيه وفقاً للتأشيرات العامة لموازنة الهيئة القومية للأنفاق للعام المالى ٢٠٢٢/٢٠٢١ اللازمة للتعويضات التقديرية المبدئية للملاك الظاهرين وسوف يتم إيداعها خزانة الجهة المنفذة لهذا القرار خلال ثلاثة أشهر من تاريخ صدوره طبقاً لما تحدده اللجنة المختصة المشكلة بالمادة (٦) من القانون رقم ١٠ لسنة ١٩٩٠ وتعديلاته .

مرفق طيه ما يلى :

- ١ - عدد (١١) خريطة مساحية توضح التخطيط الإجمالى للمشروع (مرفق رقم ١) .
- ٢ - كشف الملاك الظاهرين وكروت الوصف للأراضى والعقارات المطلوبة تعديل تخصيصها / نزع ملكيتها لصالح الهيئة القومية للأنفاق بدون مقابل لتنفيذ المشروع (مرفق رقم ٢) .

وفى ضوء ما تقدم ، نتشرف بأن نرفق طيه مشروع قرار رئيس مجلس الوزراء بتعديل قرار رئيس مجلس الوزراء رقم ٣١٦٨ لسنة ٢٠٢١ لإقرار صفة النفع العام على مشروع إنشاء القطار الكهربائى السريع (السخنة - العاصمة الإدارية - العلمين - مطروح) فى المسافة من برج العرب حتى مطروح بطول ٢٩٦ كم بإضافة بعض مسطحات الأراضى والعقارات اللازمة بنطاق محافظات الإسكندرية ومطروح والاستيلاء بطريق التنفيذ المباشر عليها لتنفيذ المشروع وذلك على النحو الموضح به عليه .

وتفضلوا بقبول فائق الاحترام

وزير النقل

فريق / كامل عبد الهادى الوزير

كشف بيان الملاك الظاهري للأرض المطلوب تزج ملكيتها
 ٢٠٢٢
 ١٣١٤٣١٣٢

رقم	اسم المالك الظاهر	العنوان	وصف الطرقات		نوع الترخيص	نوع الترخيص	الغرض من تزج الترخيص
			المساحة	نوع المساحة			
١	ملكية خاصة	العامة أمام استاك برج العرب	٢١٣٩٢١١	أرض زراعية / أرض بها مبني	ملكية	إشياء محطة الأستكرية	
٢	ملكية خاصة	مدينة بويج	٢١١٧٥	أرض لغشاء	ملكية	إشياء مبني الكوربة الخاصة (SP-07) بتخية القطر	
٣	ملكية خاصة	مدينة العسمن	٢١١٧٥	أرض زراعية	ملكية	إشياء مبني الكوربة الخاصة (SP-08) بتخية القطر	
٤	ملكية خاصة	قلى طريق أستكرية مطروح - سيدي حوش	٢١١٧٥	أرض زراعية	ملكية	إشياء مبني الكوربة الخاصة (SP-11) بتخية القطر	
٥	ملكية خاصة	مدينة العمام	٢٨٧٠٢٧	أرض زراعية	ملكية	إشياء مبني الكوربة الخاصة (TSS-07) بتخية القطر	
٦	ملكية خاصة	الضبية	٢٨٧٠٢٧	أرض زراعية	ملكية	إشياء مبني الكوربة الخاصة (TSS-08) بتخية القطر	
٧	ملكية خاصة	مدينة العمام	٢١١٧٥	أرض زراعية	ملكية	إشياء مبني الكوربة الخاصة (PP-15) بتخية القطر	
٨	ملكية خاصة	مدينة الضبية	٢١١٧٥	صارات أهلي	ملكية	إشياء مبني الكوربة الخاصة (PP-18) بتخية القطر	



٢٠٢٢
 ١٣١٤٣١٣٢
 + ١٧٥٠٢٧
 ٢٨٧٠٢٧

٢٠٢٢



الجمهورية العربية السورية
الوزارة العامة للتخطيط العمراني والبناء



كارت وصف ترح ملكية

كارت رقم ٢

كارت وصف ترح ملكية

الطراز : مدينة دمشق

نصف الطابق الأرضي : ملكية خاصة

ترج التفتيش الأرض الزراعية

المساحة الترحيبية: ٢٠١١٧٥

الترخيص من التقسيم المختص	المساحة (٢٠)	الارتفاع الطابق الأرضي	رقم الترخيص المساحة الترخيص الترج
٢٠١١٧٥	٢٠١١٧٥	أرض زراعية	٢٠١١٧٥
الترخيص من التقسيم المختص الترج	المساحة (٢٠)	الارتفاع الطابق الأرضي	رقم الترخيص المساحة الترخيص الترج
٢٠١١٧٥	٢٠١١٧٥	أرض زراعية	٢٠١١٧٥



٢٠١١٧٥



٢٠١١٧٥



الترخيص من	المساحة	
	E	N
٢٠١١٧٥	48178.209	20389.5789
٢٠١١٧٥	48220.0022	20387.5939
٢٠١١٧٥	48220.0022	20389.596
٢٠١١٧٥	48220.0022	21389.6723



كارت وصف اراض ملكية

كارت رقم ٤

كارت وصف اراض ملكية


المطرح : كلس طريق استقرية مطروح - سيدي مطير .

نصفه المطرح الاخرى : ملكية خاصة

نوع التملك : ارض زراعية

المساحة التقريبية : ٢٠١١٧٤

الارض من استقرية مطير	المساحة (م ²)	الاستخدام ارضي	رقم الترخيص المسجلة
١٠٠٠٠٠٠٠	٢٠١١٧٤	ارض زراعية	٢٠١١٧٤



التقسيم	الامتلاك	
	E	N
١	201174	201174
٢	201174	201174
٣	201174	201174
٤	201174	201174

٢٠١١٧٤



مطير





كارت وسط تزرع ملكية



١٨١١٤١٤٤
١٥/٥



عقود



رقم كارت	الاطراف	
	E	N
١	EN0215015	EN0215015
٢	EN0215014	EN0215014
٣	EN0215016	EN0215016

رقم كارت	الاطراف	رقم كارت
١	EN0215015	٢
٢	EN0215014	٣
٣	EN0215016	٤

كارت وسط تزرع ملكية
 لقران : مدينة القديبة
 لعمدة القديبة : بلدية حسان
 نوع الترخيص : حيازات ارض
 قسمة الترخيص : ٢٠١١٧٤

الطرف من الترخيص
 رقم الترخيص : ٢٠١١٧٤
 تاريخ الترخيص : ٢٠١١٧٤



٢٠٢٢
١٣١٤
٢٠٢٢

كشف بيان الملاك الظاهريين للأراضي المطلوب إعادة تخصيصها

رقم	اسم المالك الظاهر	الضمان	وصف العقارات		أعمال تخصيص	العرض من نوع الملكية
			الملكيات	نوع الملكية		
١	أرض ملك القوات المسلحة	العامة - أمام سقلا بروج العرب	المساحة = ٢م ^٢ ١٩١٠٨٤	أرض قضاء	أعمال تخصيص	إنشاء محطة الإسكندرية
٢	ملك الدولة	قلي طريق إسكندرية مطروح - أمام قرية سوان	المساحة = ٢م ^٢ ١٣٨٠٥٦٢	أرض قضاء	أعمال تخصيص	إنشاء محطة سوان
٣	ملك الدولة	قلي طريق إسكندرية مطروح - أمام قرية الماطة	المساحة = ٢م ^٢ ٤٢٨٠٠	أرض قضاء	أعمال تخصيص	إنشاء محطة الماطة
٤	ملك الدولة	مرسى مطروح	المساحة = ٢م ^٢ ١٥٠٠٠٠	أرض قضاء	أعمال تخصيص	إنشاء ورشة التطوير السريع بمرسى مطروح
٥	ملك الدولة	مرسى مطروح	المساحة = ٢م ^٢ ٢٩١٣٧٢	أرض قضاء	أعمال تخصيص	إنشاء محطة بمرسى مطروح
٦	ملك الدولة	قلي طريق إسكندرية مطروح - ميدوي حليش	المساحة = ٢م ^٢ ١١٧٥	أرض قضاء	أعمال تخصيص	إنشاء مبني الكوبرياء الخاصة بتغذية التطوير (SP-10)
٧	ملك الدولة	مدينة الحمام	المساحة = ٢م ^٢ ٧٠٢٧	أرض قضاء	أعمال تخصيص	إنشاء مبني الكوبرياء الخاصة بتغذية التطوير (TSS-09)
	ملك الدولة	الضبعة	المساحة = ٢م ^٢ ٧٠٢٧	أرض قضاء	أعمال تخصيص	إنشاء مبني الكوبرياء الخاصة بتغذية التطوير (TSS-10)
	ملك الدولة	العويرة بروج العرب بحري السكة الحديد	المساحة = ٢م ^٢ ١١٧٥	أرض قضاء	أعمال تخصيص	إنشاء مبني التطوير الخاصة بتغذية التطوير (PP-14)
١٠	ملك الدولة	قسم مارينا العامين السواحي	المساحة = ٢م ^٢ ١١٧٥	أرض قضاء	أعمال تخصيص	إنشاء مبني الكوبرياء الخاصة بتغذية التطوير (PP-17)



مدير

٢٠٢٢
١٣/٥
٢٠٢٢

١١	ملك النورية	مدينة الصعيبة	المساحة = ٢م ^{١١٧٥}	أرض فضاء	أمانة تخصيص	إشياء مبنى الكهرباء الخاصة بتغطية القطر (PP-19)
١٢	ملك النورية	مدينة مرسى مطروح	المساحة = ٢م ^{١١٧٥}	أرض فضاء	أمانة تخصيص	إشياء مبنى الكهرباء الخاصة بتغطية القطر (PP-20)
١٣	ملك النورية	مدينة مرسى مطروح	المساحة = ٢م ^{١١٧٥}	أرض فضاء	أمانة تخصيص	إشياء مبنى الكهرباء الخاصة بتغطية القطر (PP-21)
١٤	ملك النورية	مدينة مرسى مطروح	المساحة = ٢م ^{١١٧٥}	أرض فضاء	أمانة تخصيص	إشياء مبنى الكهرباء الخاصة بتغطية القطر (PP-22)



٣١/١
٣١/١
٣١/١

كارت وسط | إعداد تقاسيم

كارت رقم ٣

كارت وسط | إعداد تقاسيم

التحيز : على طريق التقسيم مطروح - ادم قرية ادمطا -

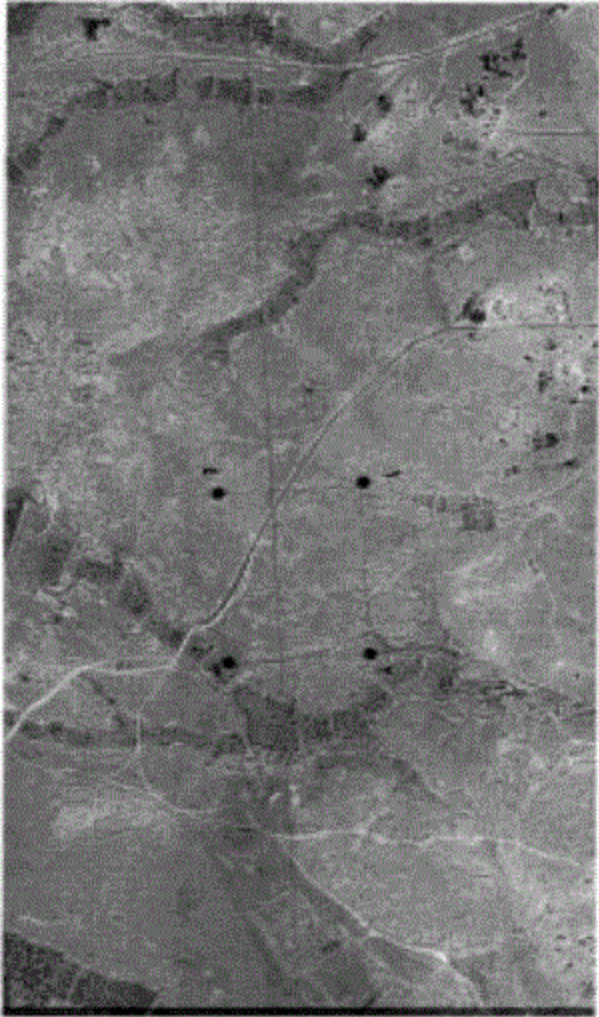
تحت إشراف المهندس بالترتيب : م. م. م. م. م.

نوع التعداد : أرض للبناء

التقسيم التوسيعي : ٢٠١٤٢٨٠٠

رقم تقسيم التقسيم رقم تقسيم رقم تقسيم	التقسيم الرقم	رقم تقسيم التقسيم رقم تقسيم	رقم تقسيم التقسيم رقم تقسيم
٢٠١٤٢٨٠٠	٢٠١٤٢٨٠٠	٢٠١٤٢٨٠٠	٢٠١٤٢٨٠٠

رقم تقسيم التقسيم رقم تقسيم	رقم تقسيم التقسيم رقم تقسيم
٢٠١٤٢٨٠٠	٢٠١٤٢٨٠٠



رقم	التقسيم	
	ف	م
١	٢٠١٤٢٨٠٠	٢٠١٤٢٨٠٠
٢	٢٠١٤٢٨٠٠	٢٠١٤٢٨٠٠
٣	٢٠١٤٢٨٠٠	٢٠١٤٢٨٠٠

١٣٤٤
٢٧



كارت وسط اجنحة تكسيوس



١٢١٤
٥



رقم الكارت	الاصناف	
	E	N
١	TERRAIN	SURFACAI
٢	TERRAIN	SURFACAI
٣	TERRAIN	SURFACAI
٤	TERRAIN	SURFACAI
٥	TERRAIN	SURFACAI

الرقم من التقسيم المختص	الرقم المختص	الرقم من التقسيم المختص	الرقم من التقسيم المختص
١٢١٤	١٢١٤	١٢١٤	١٢١٤
١٢١٤	١٢١٤	١٢١٤	١٢١٤

كارت رقم ٤
 كارت وسط اجنحة تكسيوس
 طابق : برسي سطوح
 اعمدة تقاطع الطرق : ملك قومية
 نوع التغطية : راسل اسفلت
 المساحة الكلية : ١٢١٤
 المساحة المغطاة : ١٢١٤

كرات وسط (ملاة تكشمون)

كرات رقم ٩

كرات وسط (ملاة تكشمون)
الطيران : طلي طريق استشرية مطروح - سيدي جليل -
تمتلكه عائلة الخازن : ملك القرية

نوع التملك : أرض للبناء
المساحة التقريبية : ٩٠١١٢٠

الرقم من الاستمارة والمساحة	المساحة (م ^٢)	التملك المملوك	أرض للبناء	رقم الخريطة المساحة مطابق كرج حياض تاريخه مابين ٢٠١٥-٢٠٢٠
	٩٠١١٢٠			٩٠١١٢٠

الاضلاع

K/M	الاضلاع	
	K	M
١	WADIAH BINA	WADIAH BINA
٢	WADIAH BINA	WADIAH BINA
٣	WADIAH BINA	WADIAH BINA
٤	WADIAH BINA	WADIAH BINA

١٧١٤






الجمهورية العربية السورية
مجلس الوزراء

الجمهورية العربية السورية
مجلس الوزراء

كارت وصف اجلة التسمين

٥٥
١٢١٤



كارت رقم ٨

كارت وصف اجلة التسمين

الفترة : الفدية

نصف كيلو تكريم : ملك الفدية

نوع التسمين : ارض الحناء

تسمية التسمية : ٢٠٢٠-٢١

الارض مع التسمين بمطبخ	تسمية (٢١)	الاجلة تسمين	الارض تسمين	رقم التسمية تسمية تسمين كارت تسمين
اجلة تسمين الفدية تسمية	٢٠٢٠-٢١	ارض الحناء	٢٠٢٠-٢١	٢٠٢٠-٢١

الاجلة	الاجلة	
	R	N
١	27000.5018	34000.8181
٢	27000.1288	34000.4049
٣	27000.0077	34000.8483
٤	27000.0038	34000.2047



مجلس الوزراء



كارت وصف اعادة تخصيص

كارت رقم ٧٠

كارت وصف اعادة تخصيص


المكان : قسم سريكات الخطين الشمالي

المنطقة تقطن الارض : ١ هكتار تقريباً

تاريخ التفتيش : ١٠/٠٥/٢٠٢٢

المنطقة الترسيمية : ٢٠١١٧٤

الرقم من الترسيمية بخطوط	المنطقة (م ²)	الاستخدام الحالي	المنطقة تاريخ الترسيمية
١	٢٠١١٧٤	اراضي زراعية	٢٠١١٧٤



الرقم	الامتداد		المنطقة تاريخ الترسيمية
	E	N	
١	402034.024	510403.042	٢٠١١٧٤
٢	402044.020	510403.038	٢٠١١٧٤
٣	402034.032	510403.034	٢٠١١٧٤

٢٧
١٧٤

كارت وصف ارض تجميع

كارت رقم ١٧

كارت وصف ارض تجميع

الارض : مزرعة الخيرية

المساحة المزرعة : ١٠٠٠٠ متر مربع

نوع التربة : ارض خفيفة

المساحة التجميع : ١٠٠٠٠ متر مربع

الارض من اراضي التجميع

الارض من اراضي التجميع

رقم	الامتلاك	
	ع	م
١	١٠٠٠٠	١٠٠٠٠
٢	١٠٠٠٠	١٠٠٠٠
٣	١٠٠٠٠	١٠٠٠٠
٤	١٠٠٠٠	١٠٠٠٠
٥	١٠٠٠٠	١٠٠٠٠





١٧/٢١٤



الجمهورية العربية السورية
الوزارة العامة للزراعة والثروة السمكية



كارت وصفا إعادة تخصيص

كارت رقم ١٣

كارت وصفا إعادة تخصيص

القران : مدينة ترمس مطرح

المساحة المملوكة للقران : ١٥٤ الفدق

نوع الترخيص : أرض للبناء

المساحة الترخيصية : ١١١٧٤ م^٢

رقم القرية	١١١٧٤
المساحة المملوكة للقران	١٥٤ الفدق
نوع الترخيص	أرض للبناء
المساحة الترخيصية	١١١٧٤ م ^٢



رقم	المساحة	
	ع	م
١	١٥٤٠٠٠	١١١٧٤
٢	١٥٤٠٠٠	١١١٧٤
٣	١٥٤٠٠٠	١١١٧٤
٤	١٥٤٠٠٠	١١١٧٤

١١١٧٤





الجمهورية العربية السعودية
الوزارة العامة
المملكة العربية السعودية

كروت وسط | إصالة تكسيوس



كروت رقم ١٤

كروت وسط | إصالة تكسيوس

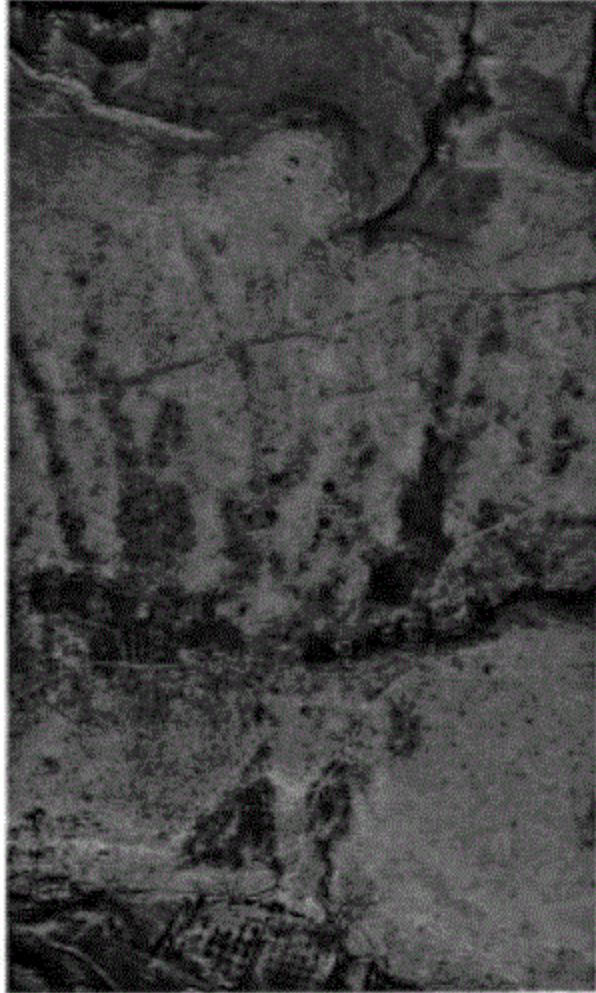
اللون : مدينة مرسى مطروح

الصفة الخاص للأرض : صف التربة

نوع التربة : أرض لينة

الصفة الوراثية: ٢٠١١٢٤

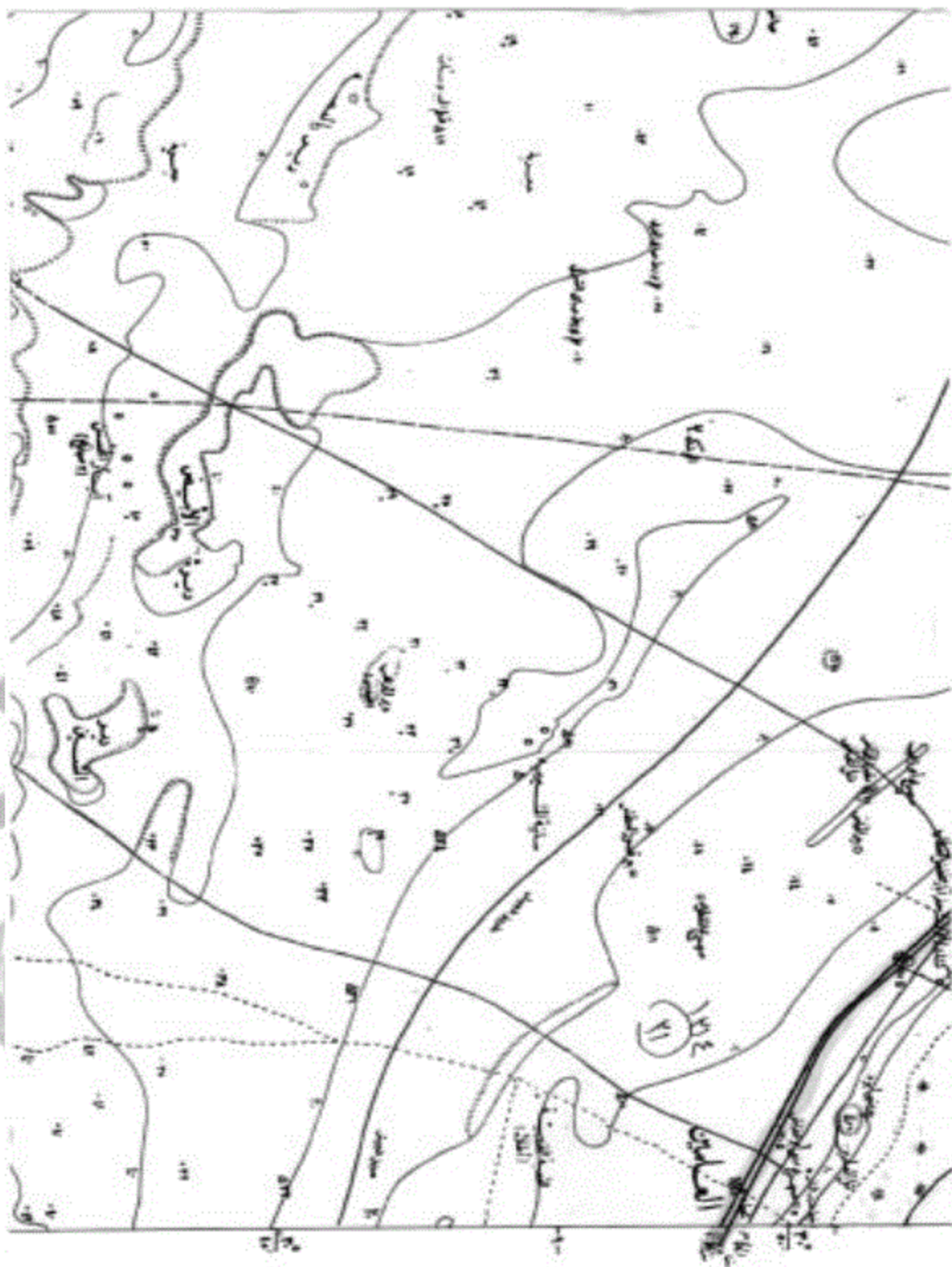
اللون من التصنيف بالحدود	الصفة (١٩)	الاستخدم الوصف	نوع التربة
٢٠١١٢٤	٢٠١١٢٤	أرض لينة	٢٠١١٢٤
اللون من التصنيف بالحدود الصفة (٢٠)	٢٠١١٢٤	٢٠١١٢٤	٢٠١١٢٤

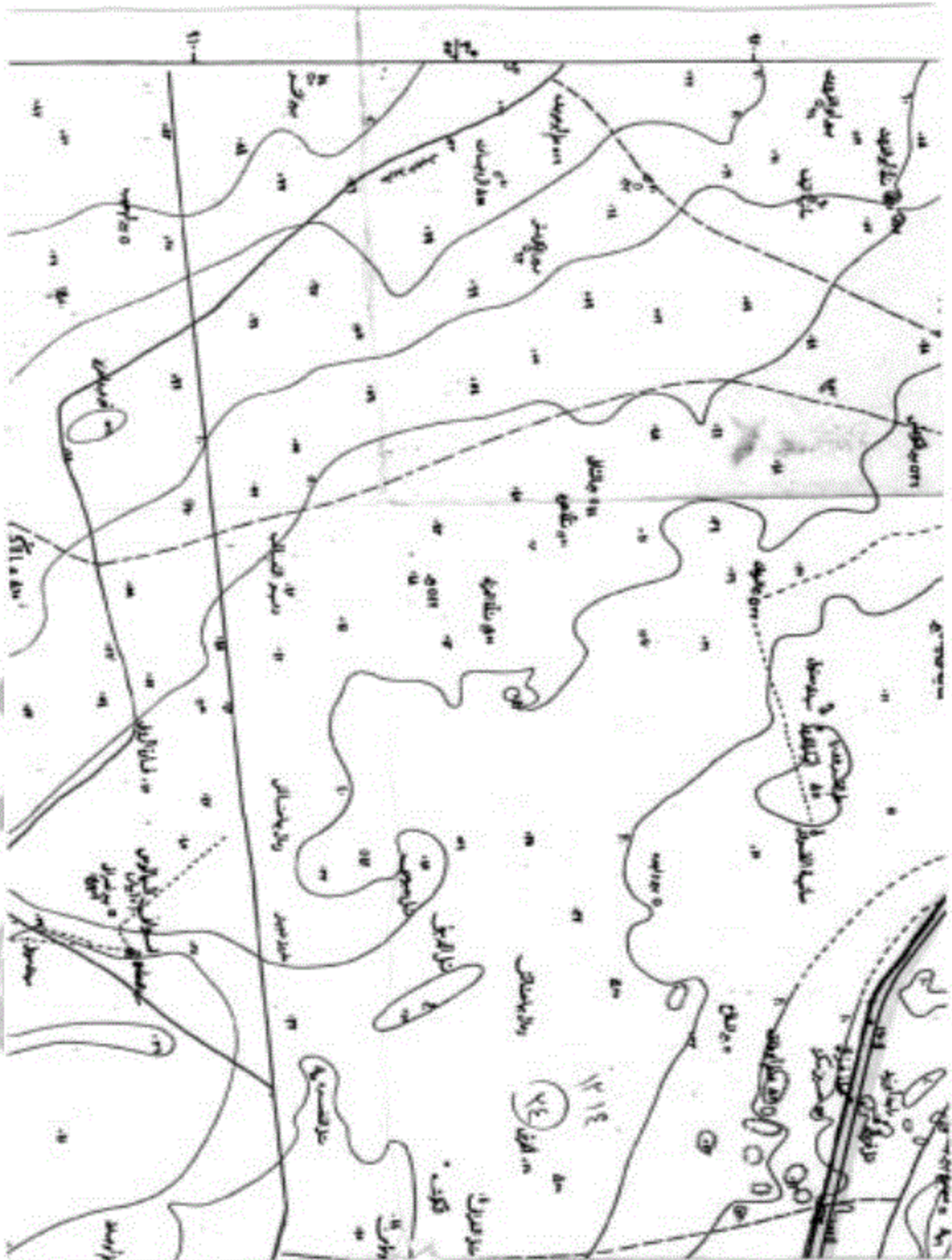



اللون	الصفات	
	E	N
١	SHALLOO	SHALLOO
٢	SHALLOO	SHALLOO
٣	SHALLOO	SHALLOO
٤	SHALLOO	SHALLOO

١٥
٢٠٢٢/٥/١٤

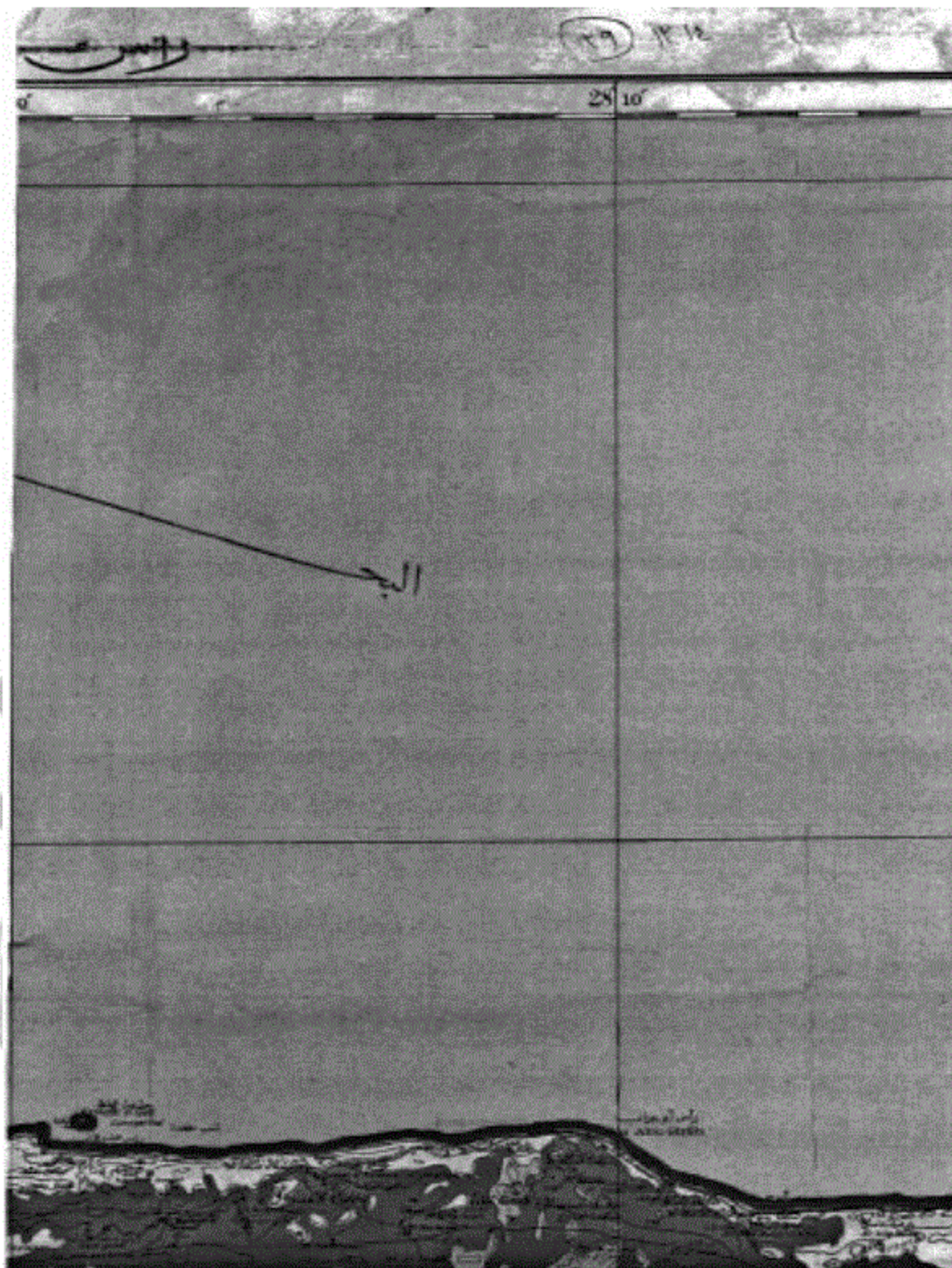
















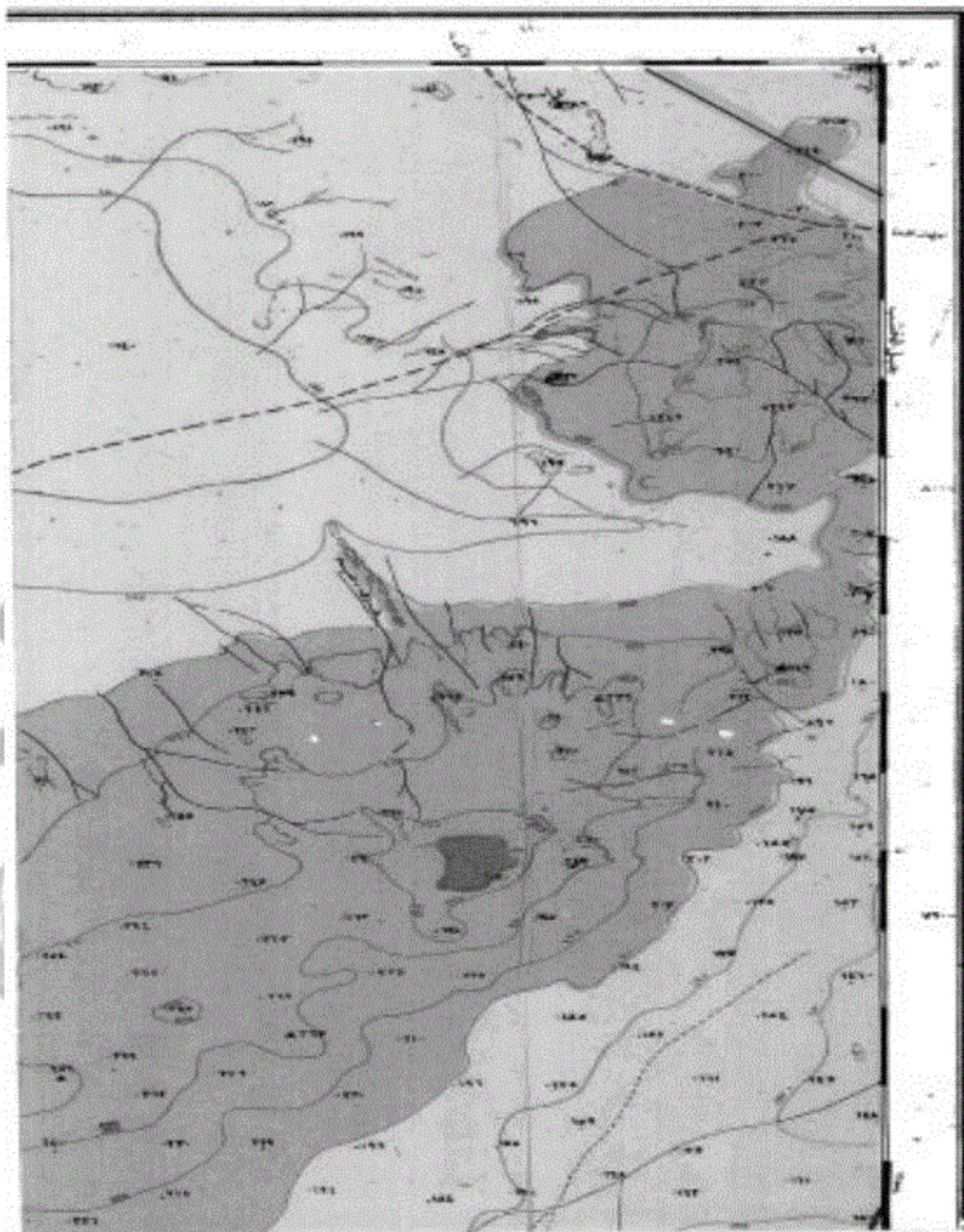


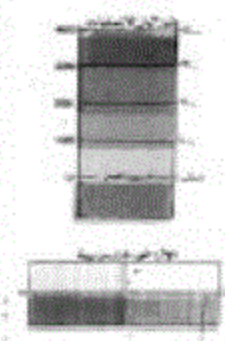
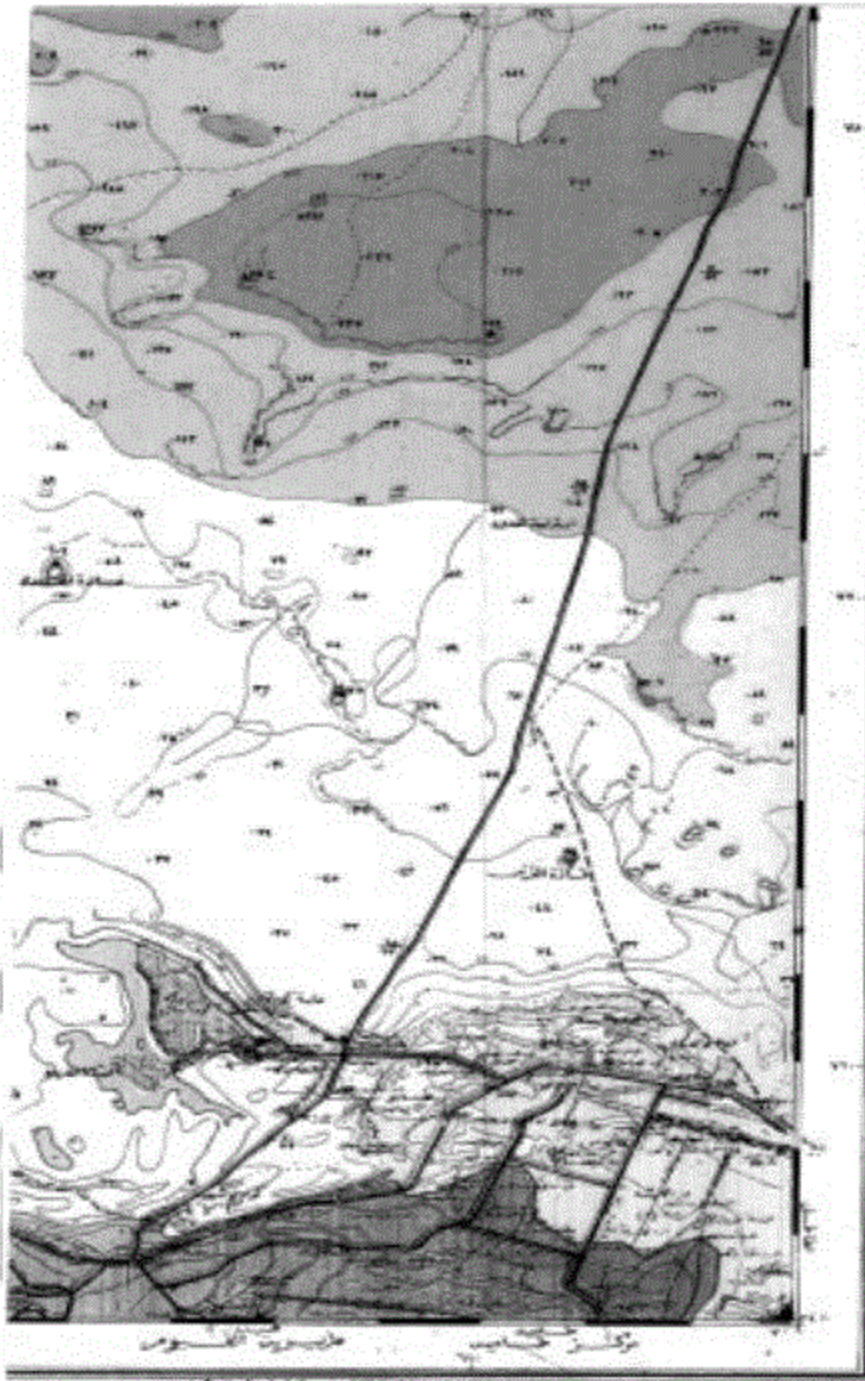






٤٥
١٣٤
خريطة طبوغرافية للقطر المصري معاصر





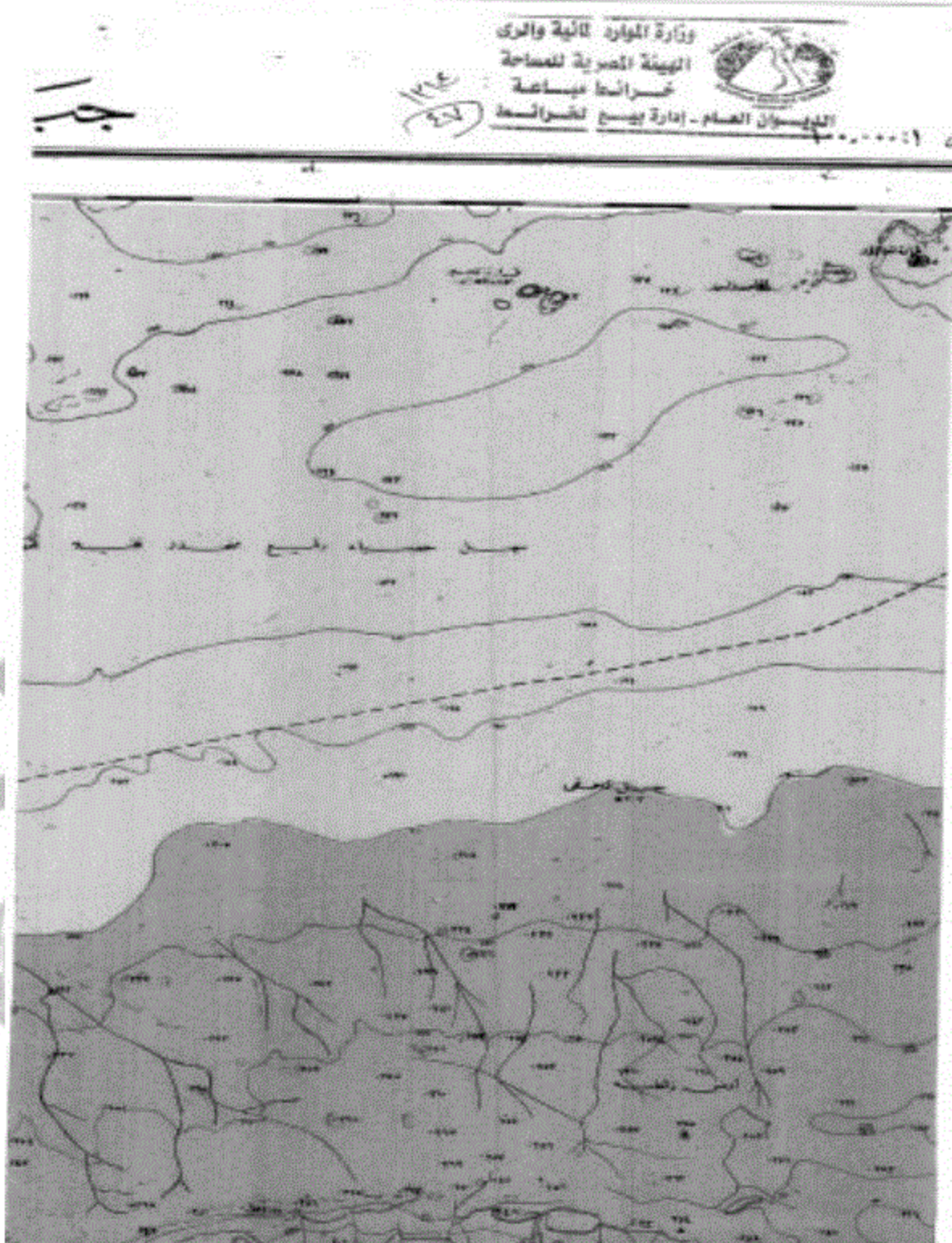
البيانات الواردة في هذه الخريطة هي بيانات أولية وقد تكون عرضة للتغيير في المستقبل. لا يمكن الاعتماد على هذه الخريطة لأغراض قانونية أو تجارية. كل الحقوق محفوظة. © ٢٠٢٢

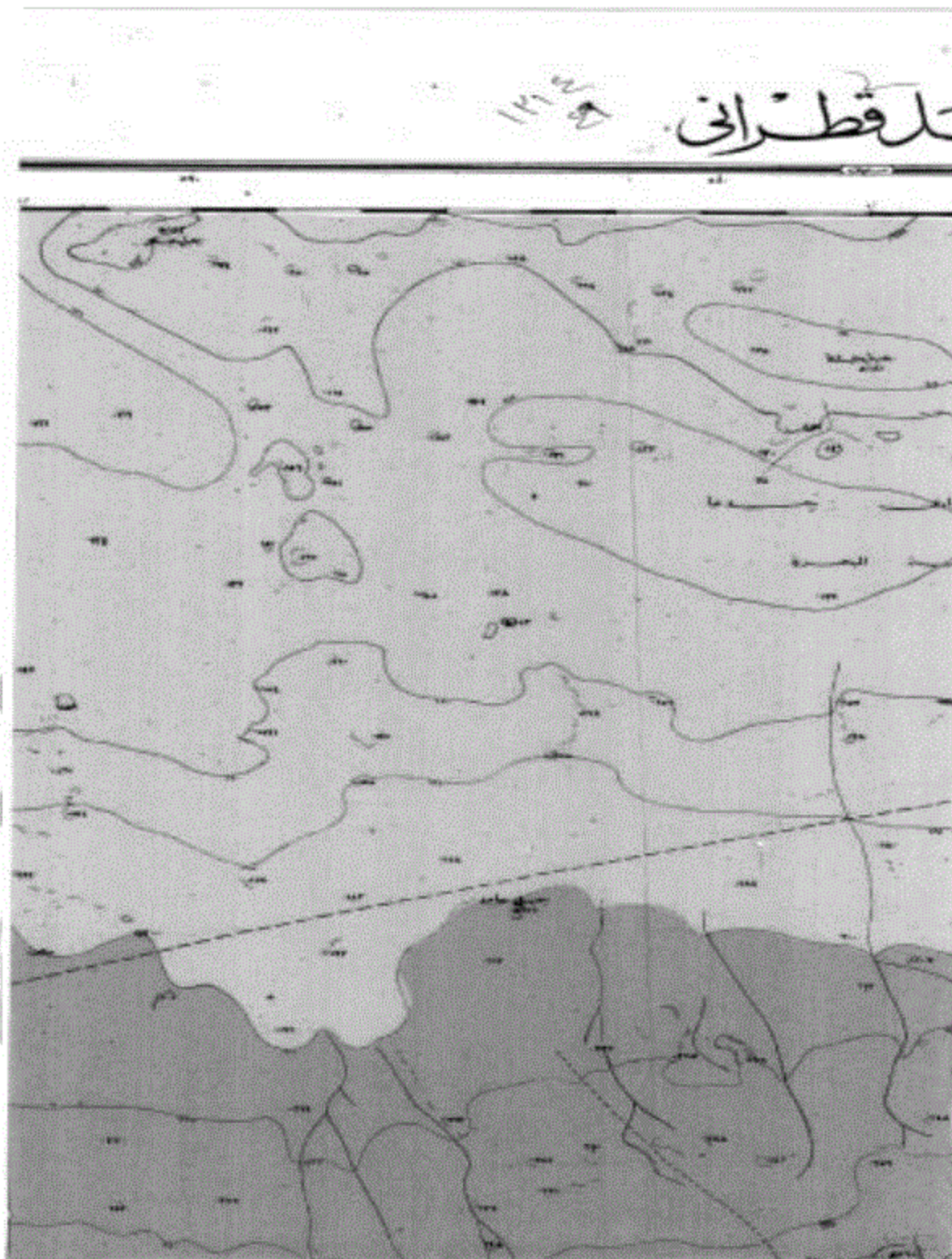
تم إعداد هذه الخريطة باستخدام أحدث التقنيات الجغرافية ونظم المعلومات الجغرافية. تم التحقق من دقة البيانات الواردة فيها. تم إعداد هذه الخريطة في إطار مشروع تحديث الخرائط الجغرافية لجمهورية مصر العربية.


تم إعداد هذه الخريطة في إطار مشروع تحديث الخرائط الجغرافية لجمهورية مصر العربية. تم إعداد هذه الخريطة في إطار مشروع تحديث الخرائط الجغرافية لجمهورية مصر العربية.

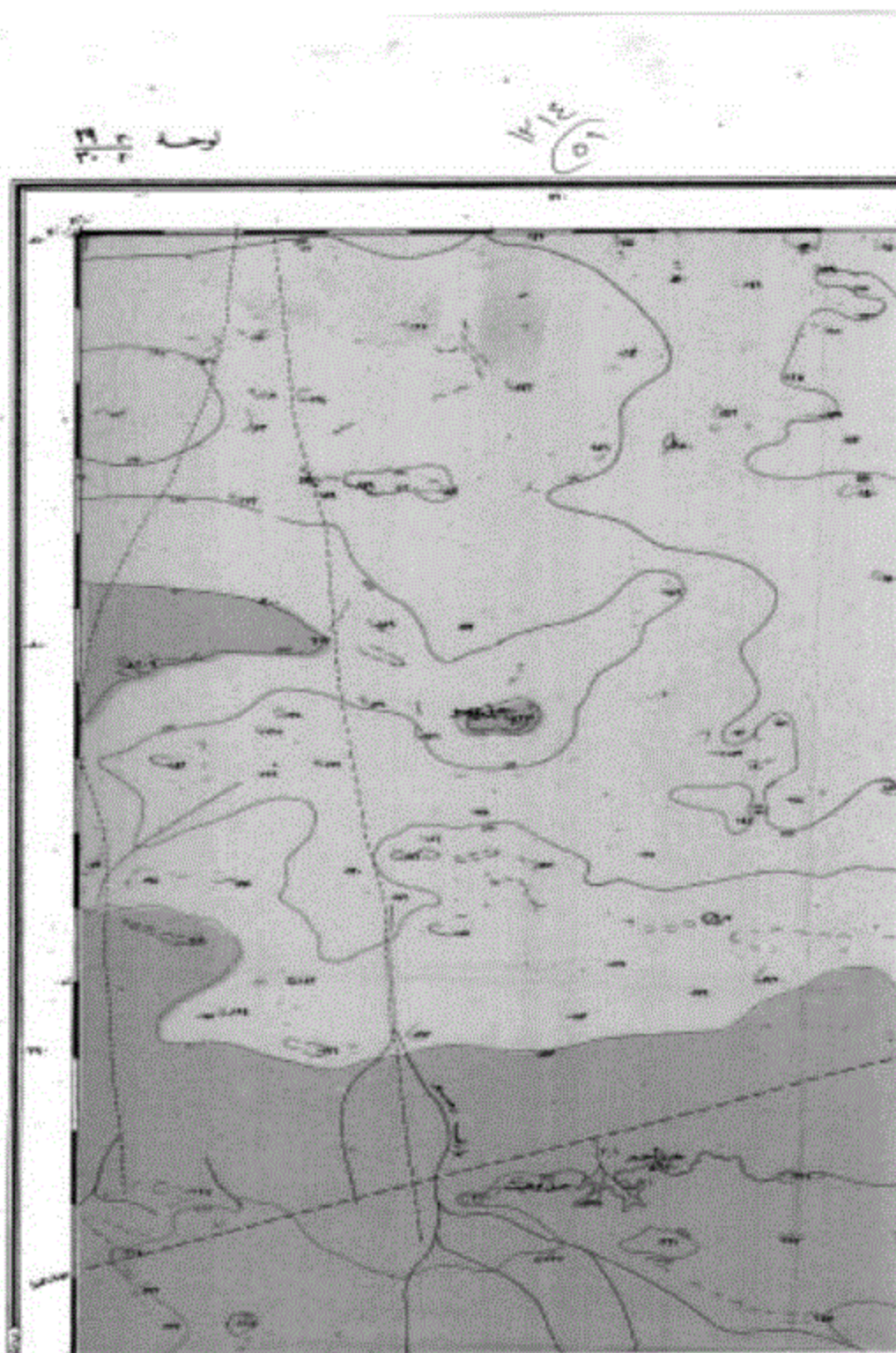
١٧١٤
٤٦


الحدود الإدارية	الحدود البلدية	الحدود القروية	الحدود الحضرية
الحدود الدولية	الحدود الإقليمية	الحدود المحلية	الحدود الفرعية
الحدود الوطنية	الحدود المحافظة	الحدود الجبلية	الحدود النهرية
الحدود القارية	الحدود البحرية	الحدود الصحراوية	الحدود الزراعية
الحدود الجبلية	الحدود النهرية	الحدود الصحراوية	الحدود الزراعية
الحدود الزراعية	الحدود الصناعية	الحدود التجارية	الحدود السياحية
الحدود السياحية	الحدود الثقافية	الحدود التاريخية	الحدود العلمية
الحدود العلمية	الحدود الفنية	الحدود الرياضية	الحدود الرياضية
الحدود الرياضية	الحدود الرياضية	الحدود الرياضية	الحدود الرياضية








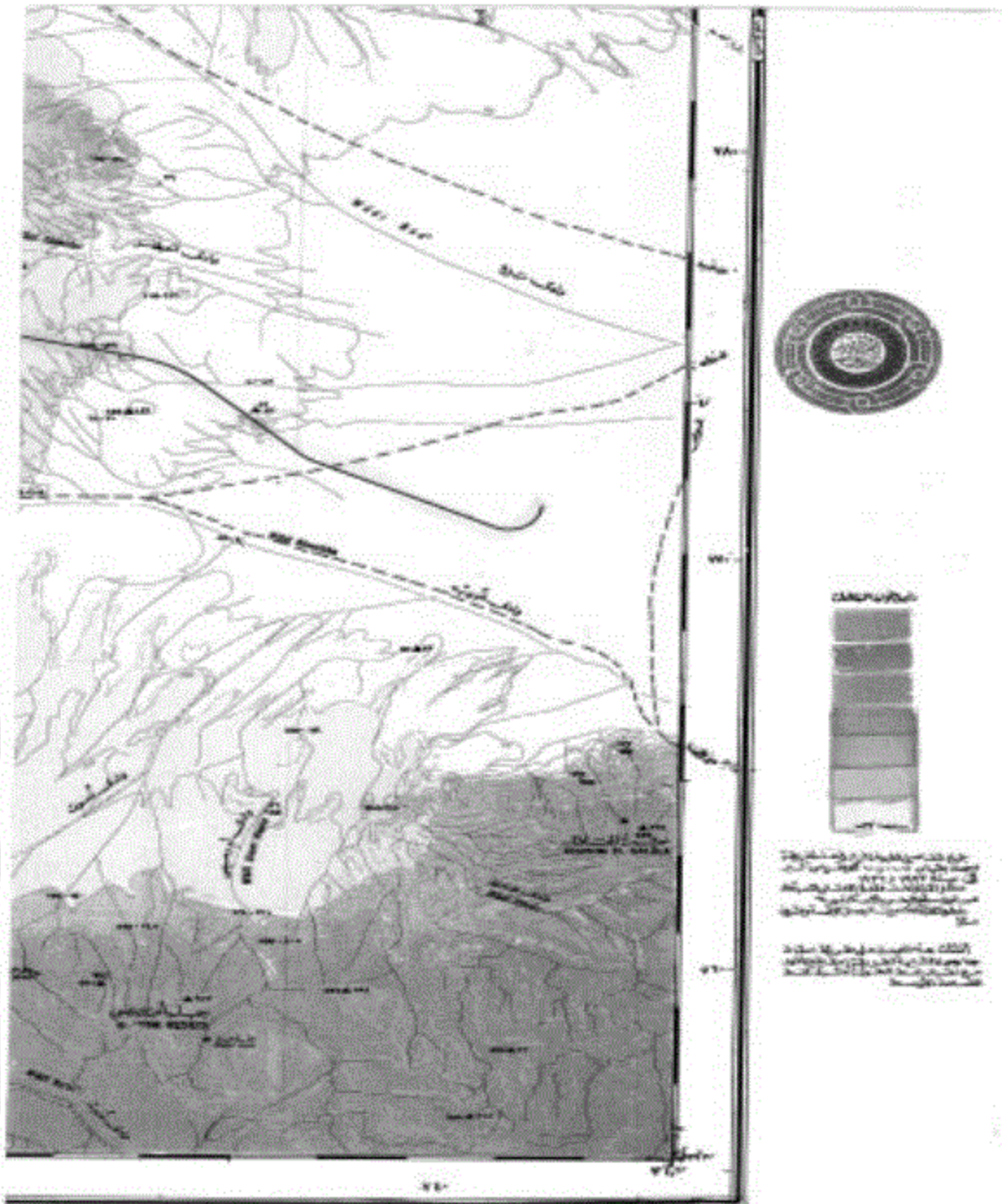




<p>١٤٤٥ ٥٥</p>	<p>١٤٤٥ ٥٥</p>	<p>١٤٤٥ ٥٥</p>	<p>١٤٤٥ ٥٥</p>	<p>١٤٤٥ ٥٥</p>
--------------------	--------------------	--------------------	--------------------	--------------------

جمهورية مصر العربية ١٣٦٤ هـ

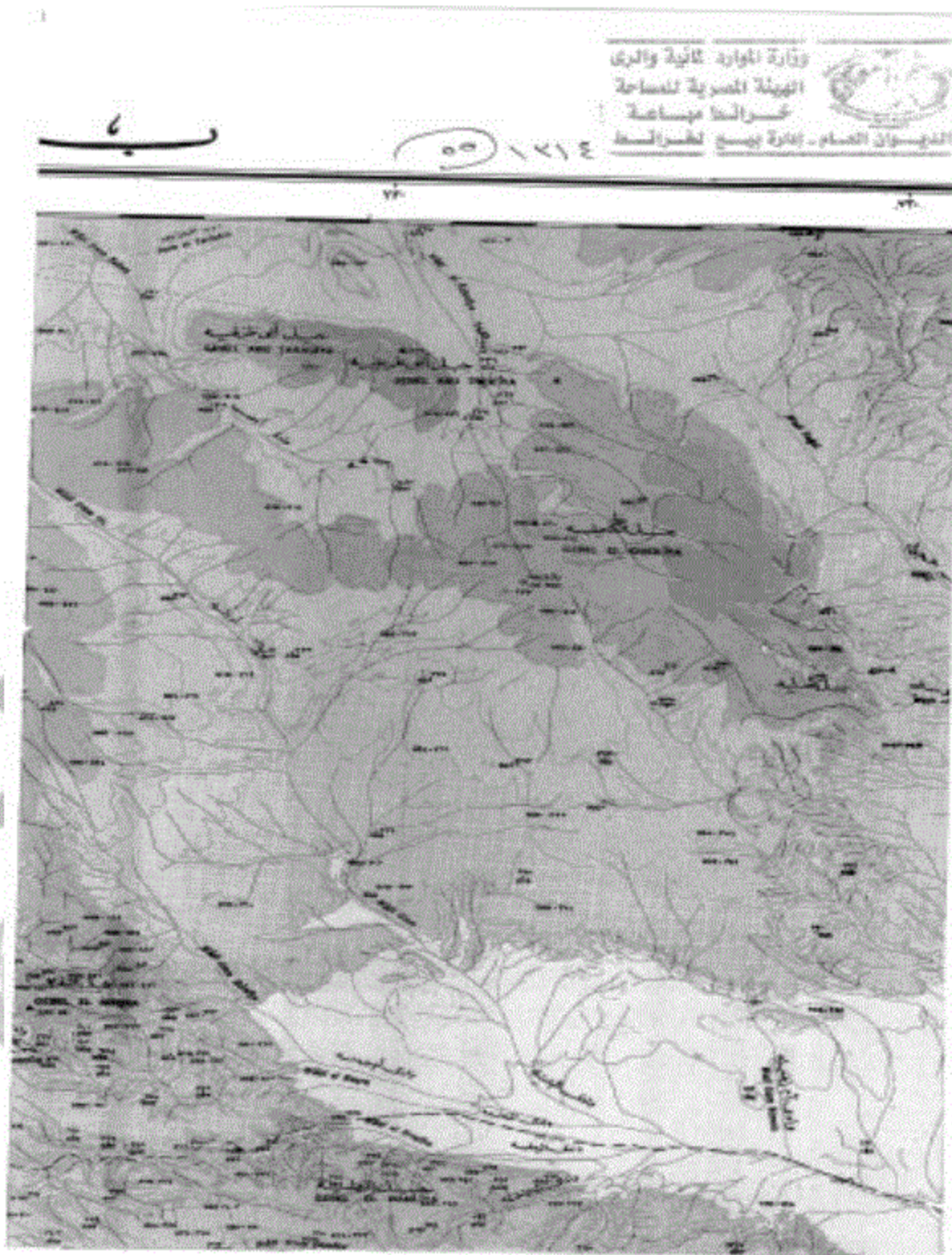


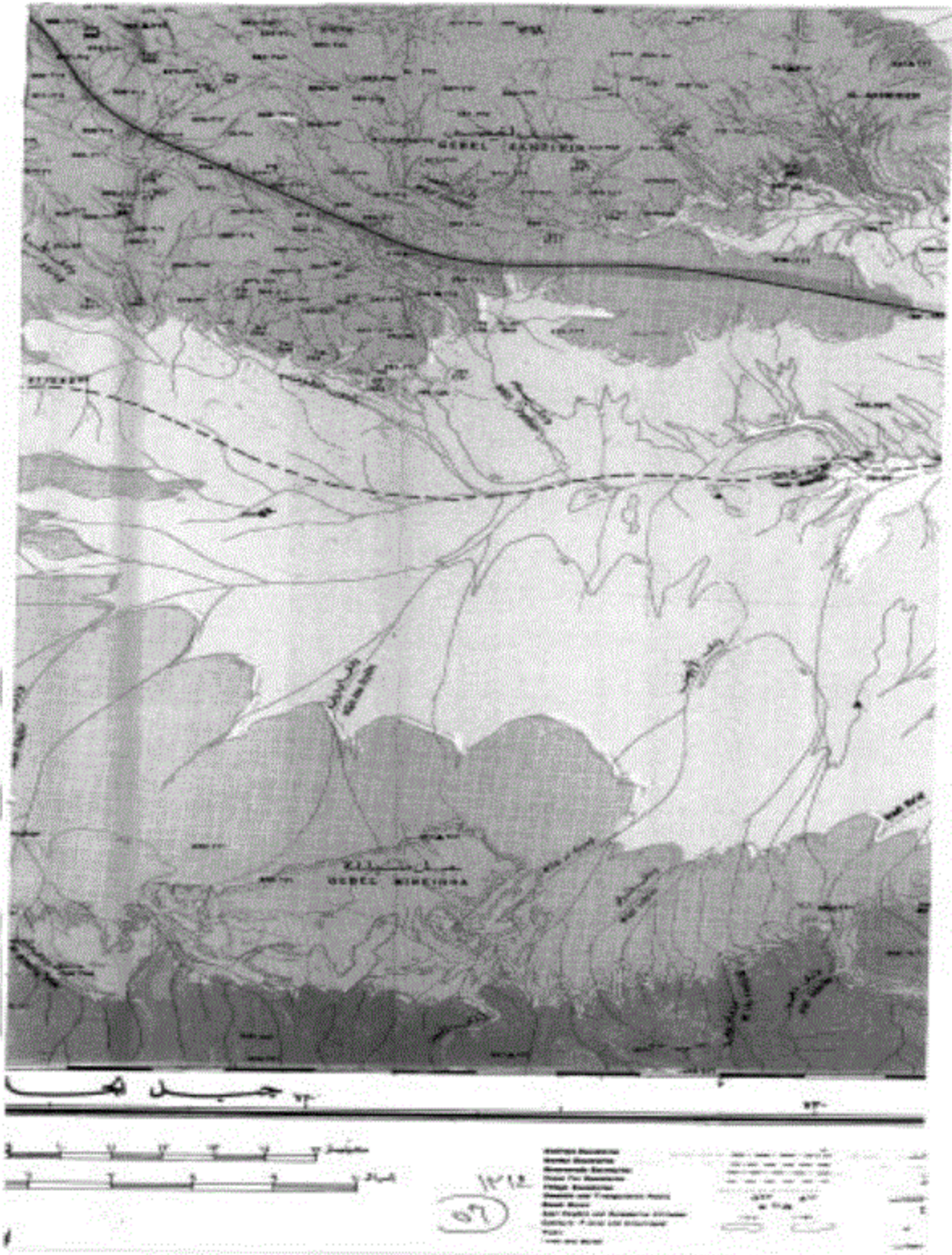


مخطط تقسيم المياه في منطقة الرياض


الحدود الإدارية	الحدود المائية	السدود
الحدود المائية	السدود	الشلالات
الينابيع	العيون	الآبار
السدود الصغيرة	السدود الكبيرة	السدود المتوسطة
السدود الصغيرة المتوسطة	السدود الكبيرة المتوسطة	السدود الصغيرة الكبيرة
السدود الكبيرة المتوسطة	السدود الصغيرة الكبيرة	السدود الكبيرة الكبيرة
السدود الصغيرة الصغيرة	السدود الكبيرة الصغيرة	السدود المتوسطة الصغيرة
السدود المتوسطة الكبيرة	السدود الصغيرة المتوسطة الكبيرة	السدود الكبيرة المتوسطة الكبيرة
السدود الصغيرة الكبيرة الكبيرة	السدود الكبيرة الكبيرة الكبيرة	السدود الصغيرة الصغيرة الصغيرة
السدود الكبيرة الصغيرة الصغيرة	السدود المتوسطة الصغيرة الصغيرة	السدود المتوسطة الكبيرة الصغيرة
السدود الصغيرة المتوسطة الكبيرة الصغيرة	السدود الكبيرة المتوسطة الكبيرة الصغيرة	السدود الصغيرة الكبيرة الكبيرة الصغيرة
السدود الكبيرة الكبيرة الكبيرة الصغيرة	السدود الصغيرة الصغيرة الصغيرة الصغيرة	السدود الكبيرة الصغيرة الصغيرة الصغيرة
السدود المتوسطة الصغيرة الصغيرة الصغيرة	السدود المتوسطة الكبيرة الصغيرة الصغيرة	السدود الصغيرة المتوسطة الكبيرة الصغيرة الصغيرة
السدود الكبيرة المتوسطة الكبيرة الصغيرة الصغيرة	السدود الصغيرة الكبيرة الكبيرة الصغيرة الصغيرة	السدود الكبيرة الكبيرة الكبيرة الصغيرة الصغيرة
السدود الصغيرة الصغيرة الصغيرة الصغيرة	السدود الكبيرة الصغيرة الصغيرة الصغيرة	السدود المتوسطة الصغيرة الصغيرة الصغيرة
السدود المتوسطة الكبيرة الصغيرة الصغيرة	السدود الصغيرة المتوسطة الكبيرة الصغيرة الصغيرة	السدود الكبيرة المتوسطة الكبيرة الصغيرة الصغيرة
السدود الصغيرة الكبيرة الكبيرة الصغيرة الصغيرة	السدود الكبيرة الكبيرة الكبيرة الصغيرة الصغيرة	السدود الصغيرة الصغيرة الصغيرة الصغيرة
السدود الكبيرة الصغيرة الصغيرة الصغيرة	السدود المتوسطة الصغيرة الصغيرة الصغيرة	السدود المتوسطة الكبيرة الصغيرة الصغيرة
السدود الصغيرة المتوسطة الكبيرة الصغيرة الصغيرة	السدود الكبيرة المتوسطة الكبيرة الصغيرة الصغيرة	السدود الصغيرة الكبيرة الكبيرة الصغيرة الصغيرة
السدود الكبيرة الكبيرة الكبيرة الصغيرة الصغيرة	السدود الصغيرة الصغيرة الصغيرة الصغيرة	السدود الكبيرة الصغيرة الصغيرة الصغيرة

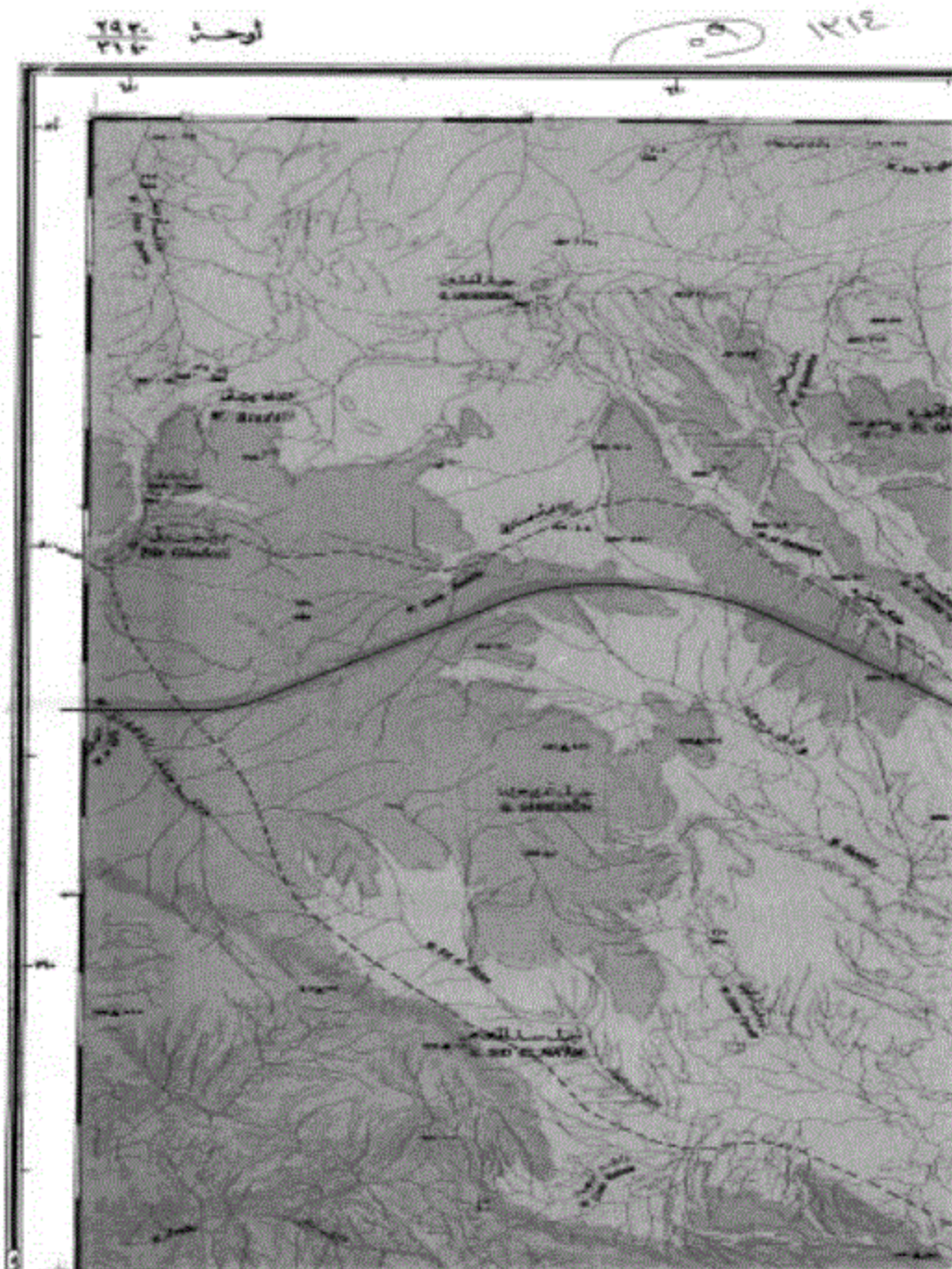
١٤٤٢
٥٢






برجندلی








الاستح

١٤٤٣

وزارة الموارد المائية والري
الهيئة المصرية للمساحة
خرائط جنتاعة
الديوان العام - إدارة رسم الخرائط




١٠٠٠٠٠٠٠





كنداليسية

١٤٤٥



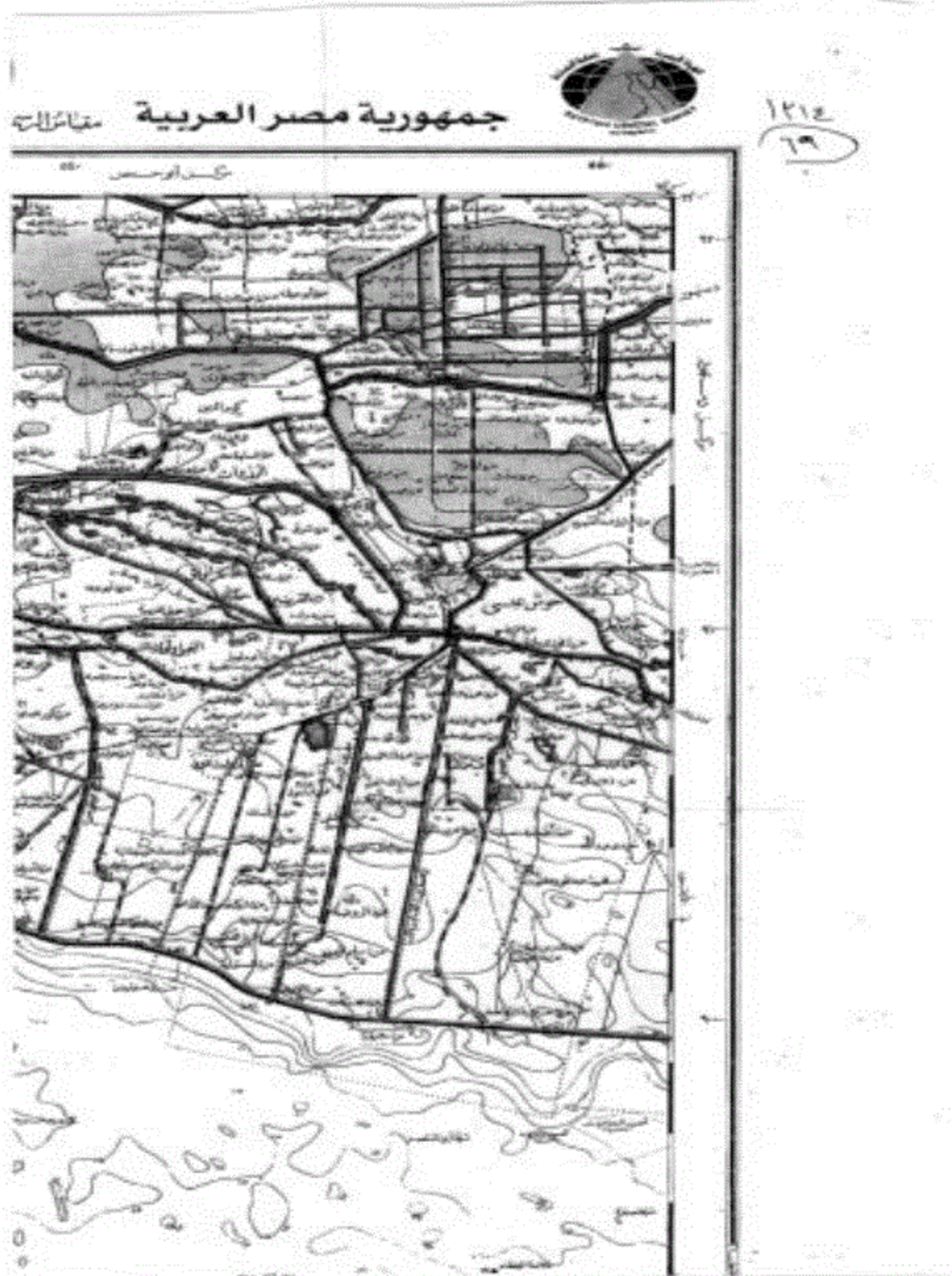






٣١٩

<p> Legend Coast and Shores (1:10,000 scale) High Water Line and Shoreline Beach Breakers Shallow Water Mud and Sand Port and Harbour Other Shores and River Mouths </p>	<p> Coast and Shores (1:10,000 scale) High Water Line and Shoreline Beach Breakers Shallow Water Mud and Sand Port and Harbour Other Shores and River Mouths </p>	<p> Coast and Shores (1:10,000 scale) High Water Line and Shoreline Beach Breakers Shallow Water Mud and Sand Port and Harbour Other Shores and River Mouths </p>
---	--	--





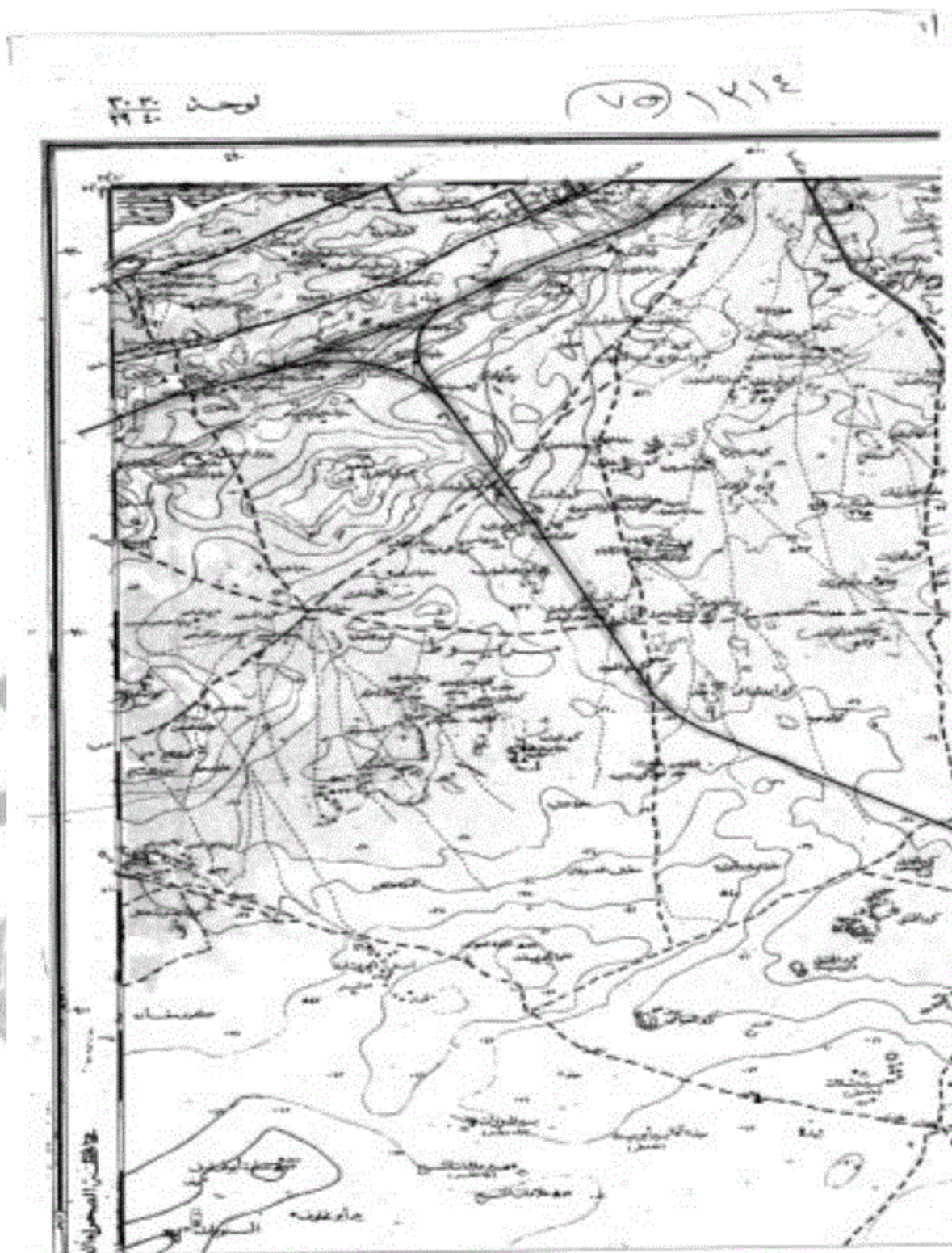


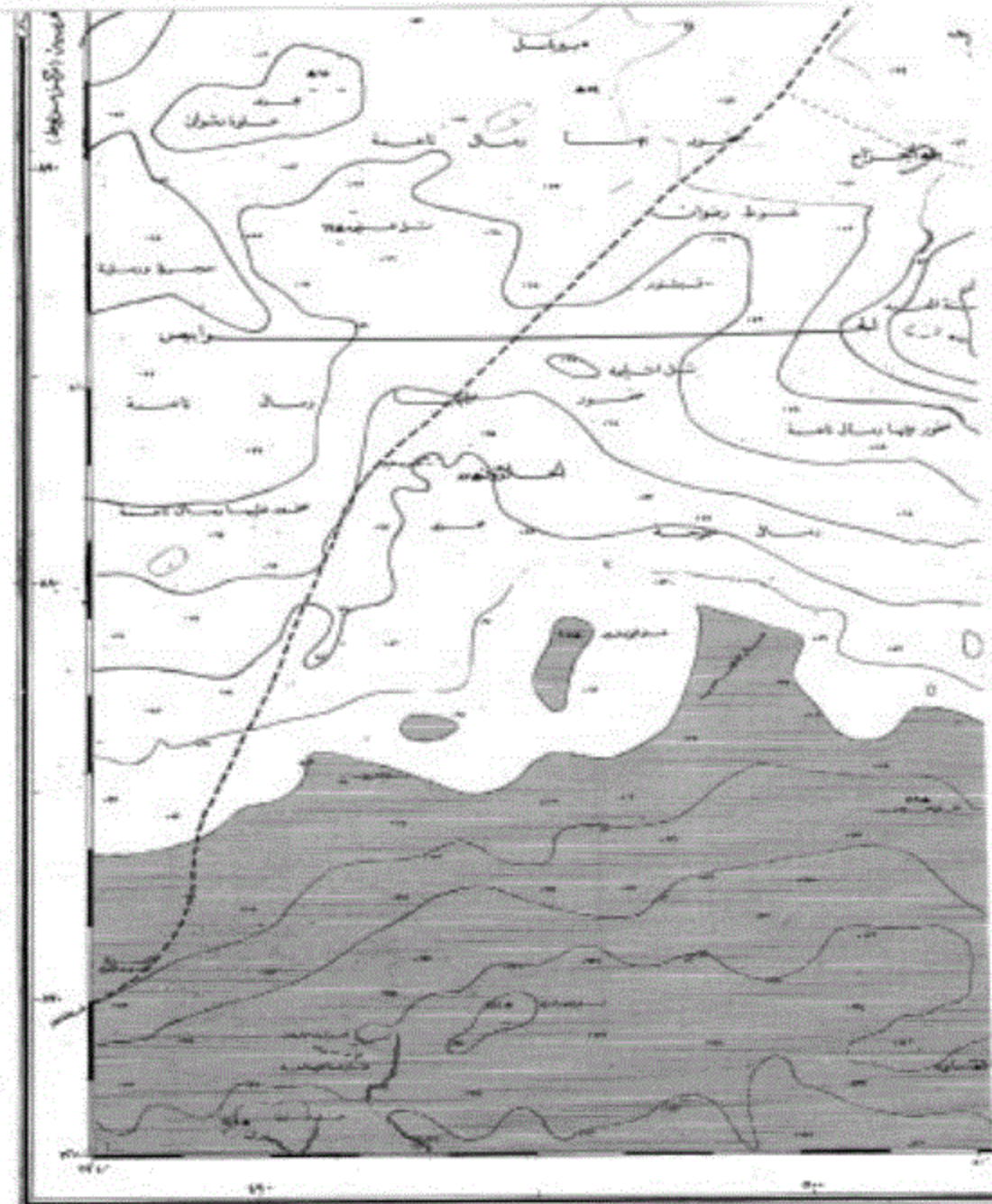
الخطوط المتقطعة تمثل الطرق
الخطوط النقطية تمثل المزارع
الخطوط المثلجية تمثل الغابات
الخطوط المثلجية المظلمة تمثل الغابات الكثيفة
الخطوط المثلجية المظلمة الداكنة تمثل الغابات الكثيفة جداً
الخطوط المثلجية المظلمة الداكنة جداً تمثل الغابات الكثيفة جداً جداً

١٣٤
٣٧



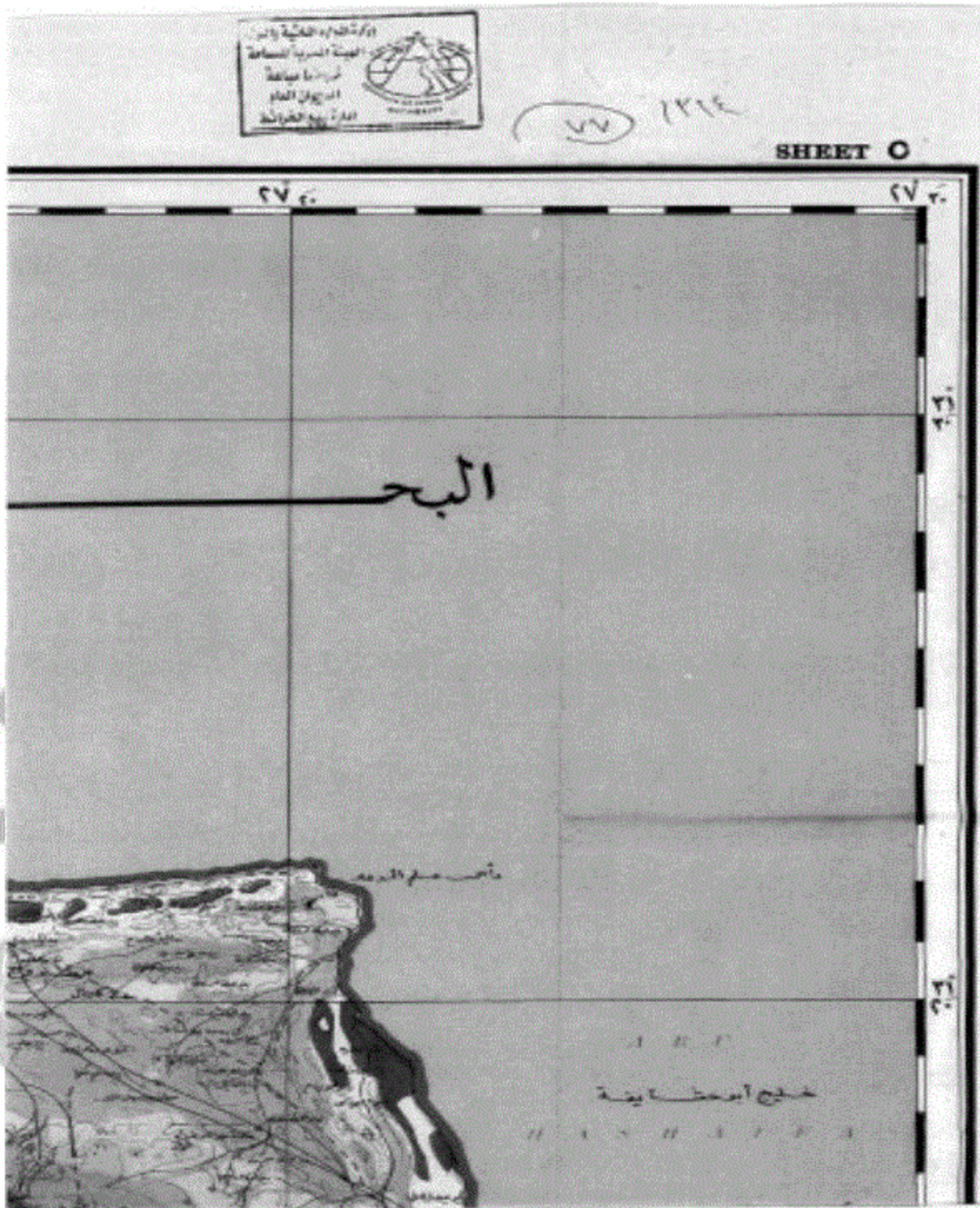
مقياس الرسم ١:٥٠,٠٠٠
١:٥٠,٠٠٠

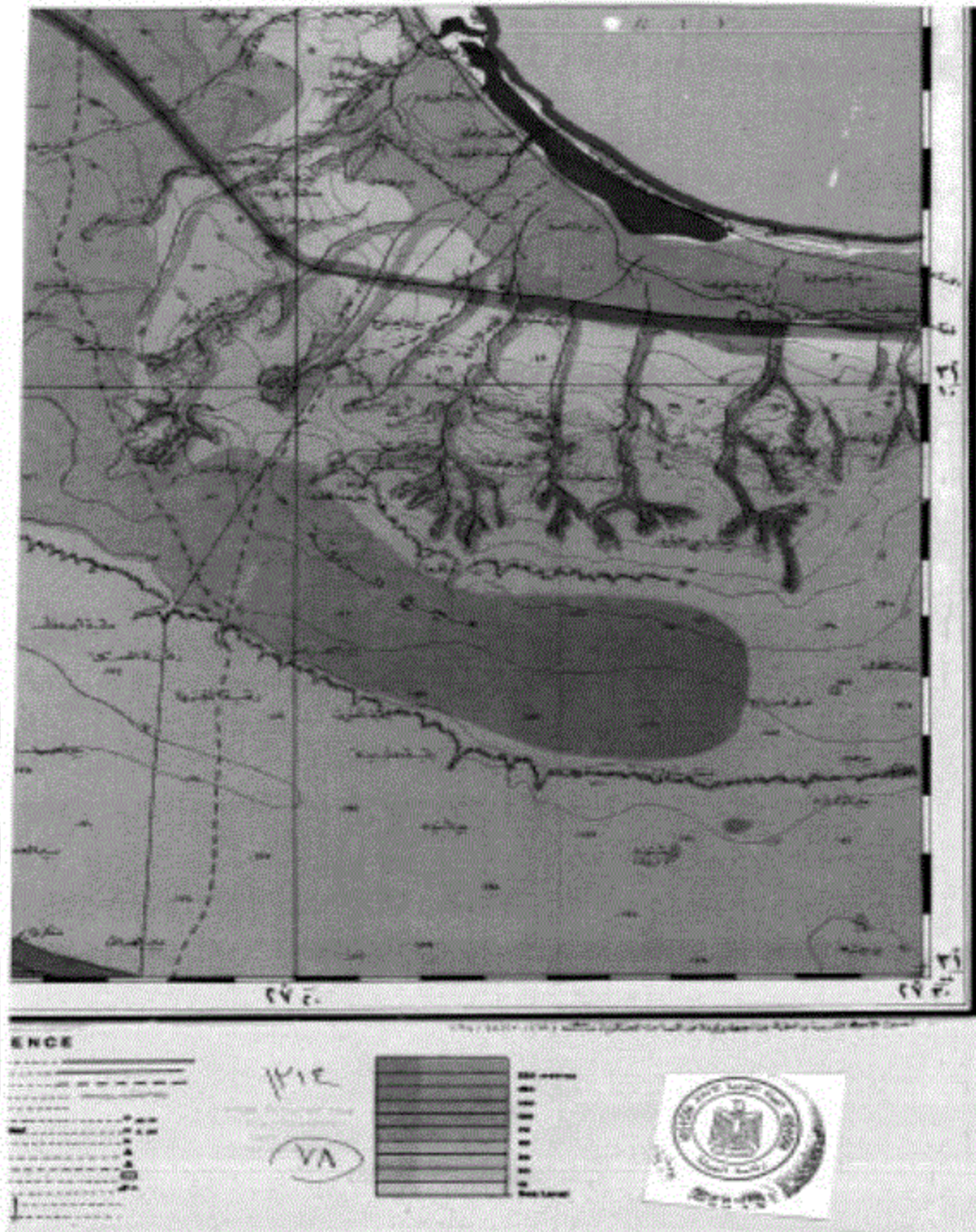


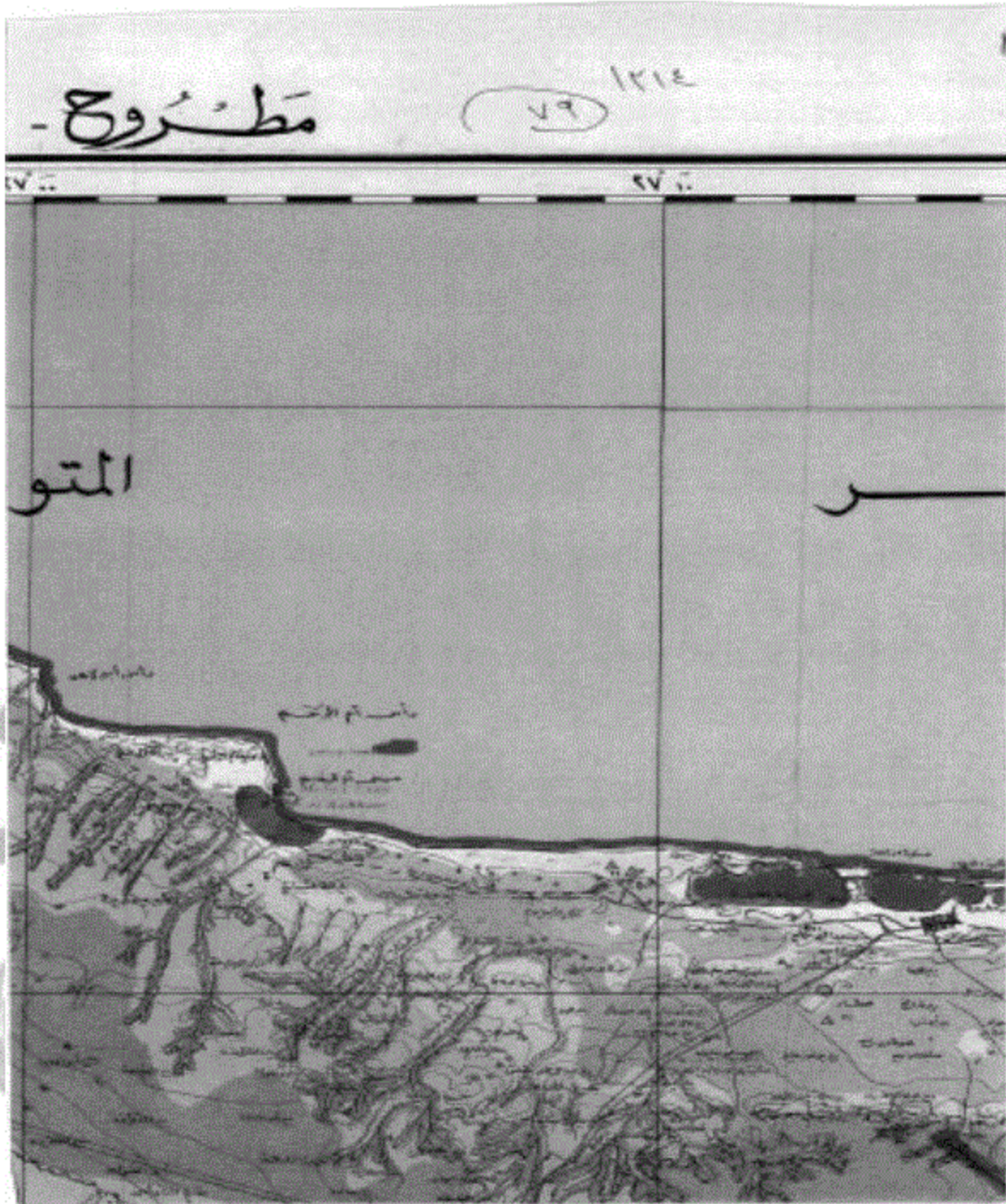


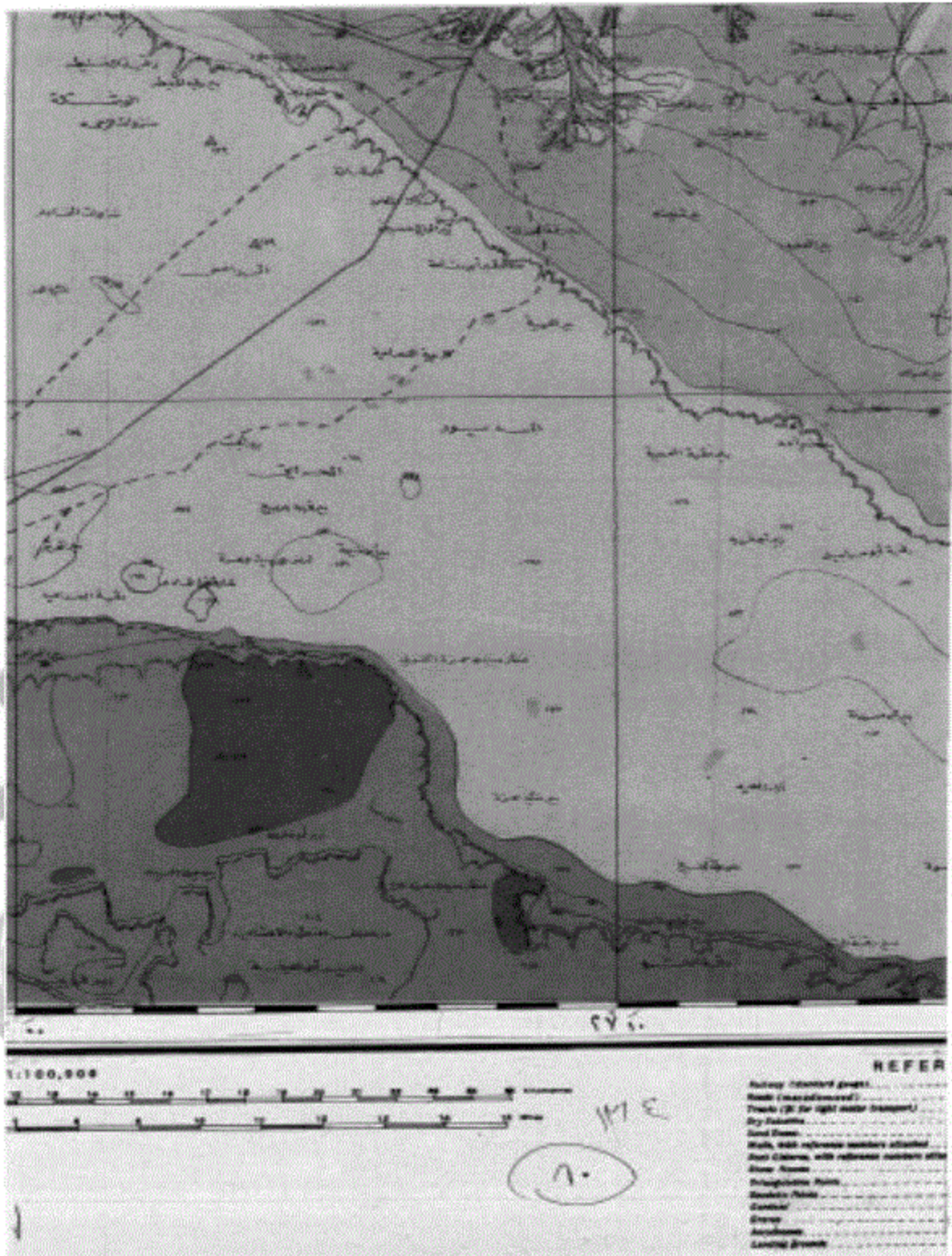
١١٤
٧٧

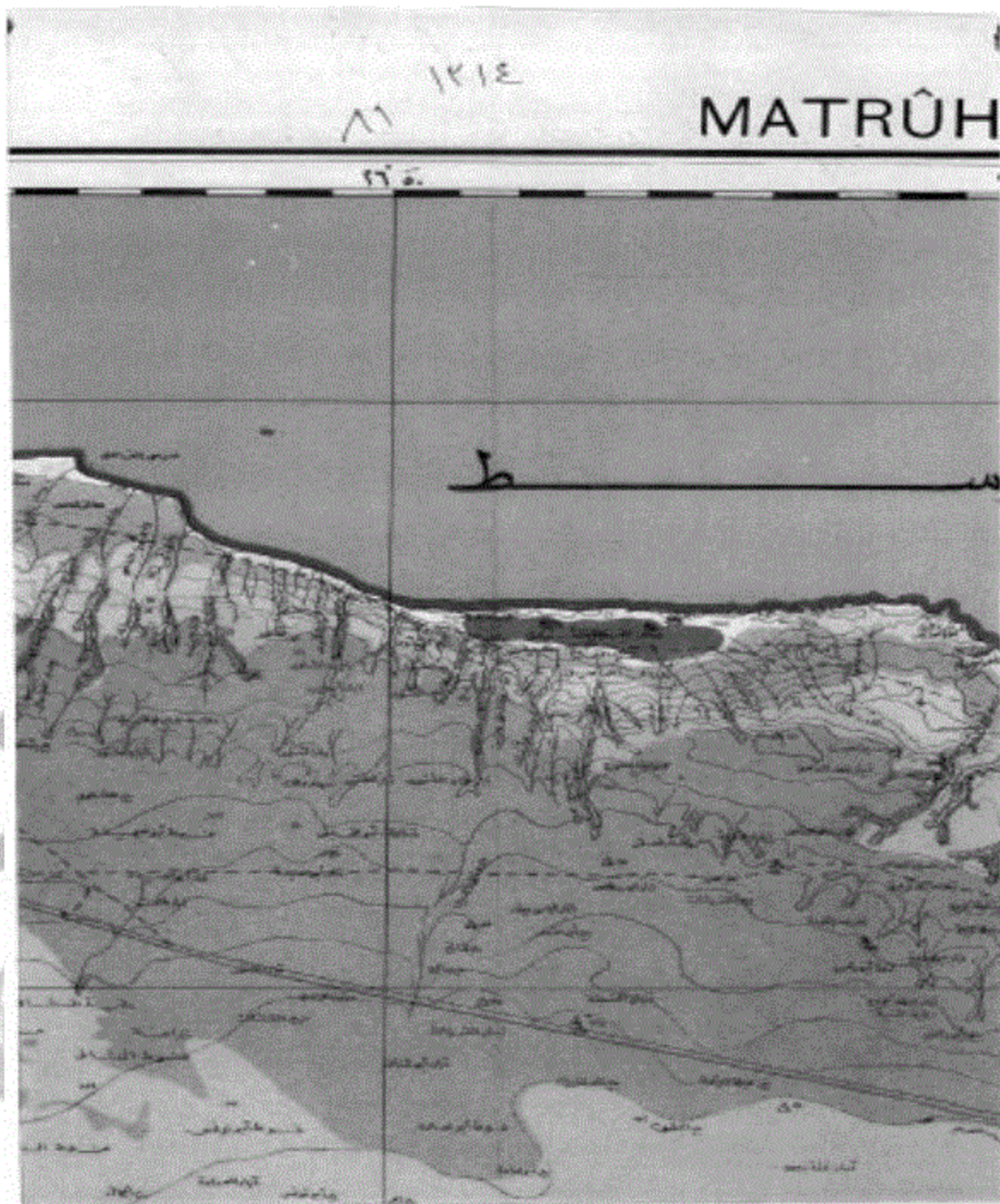
<p>Beliefs (Shaded Area) (Shaded Area)</p> <p>Light (Light Blue)</p> <p>Trails (Thin Solid Line)</p> <p>Boundaries (Dashed Line)</p> <p>Contours (Thin Solid Line)</p> <p>Water (Blue)</p> <p>Roads (Thick Solid Line)</p> <p>Railways (Thin Solid Line)</p> <p>Power Lines (Thin Solid Line)</p> <p>Other (Other Symbols)</p>	<p>Beliefs (Shaded Area) (Shaded Area)</p> <p>Light (Light Blue)</p> <p>Trails (Thin Solid Line)</p> <p>Boundaries (Dashed Line)</p> <p>Contours (Thin Solid Line)</p> <p>Water (Blue)</p> <p>Roads (Thick Solid Line)</p> <p>Railways (Thin Solid Line)</p> <p>Power Lines (Thin Solid Line)</p> <p>Other (Other Symbols)</p>	<p>Beliefs (Shaded Area) (Shaded Area)</p> <p>Light (Light Blue)</p> <p>Trails (Thin Solid Line)</p> <p>Boundaries (Dashed Line)</p> <p>Contours (Thin Solid Line)</p> <p>Water (Blue)</p> <p>Roads (Thick Solid Line)</p> <p>Railways (Thin Solid Line)</p> <p>Power Lines (Thin Solid Line)</p> <p>Other (Other Symbols)</p>
--	--	--















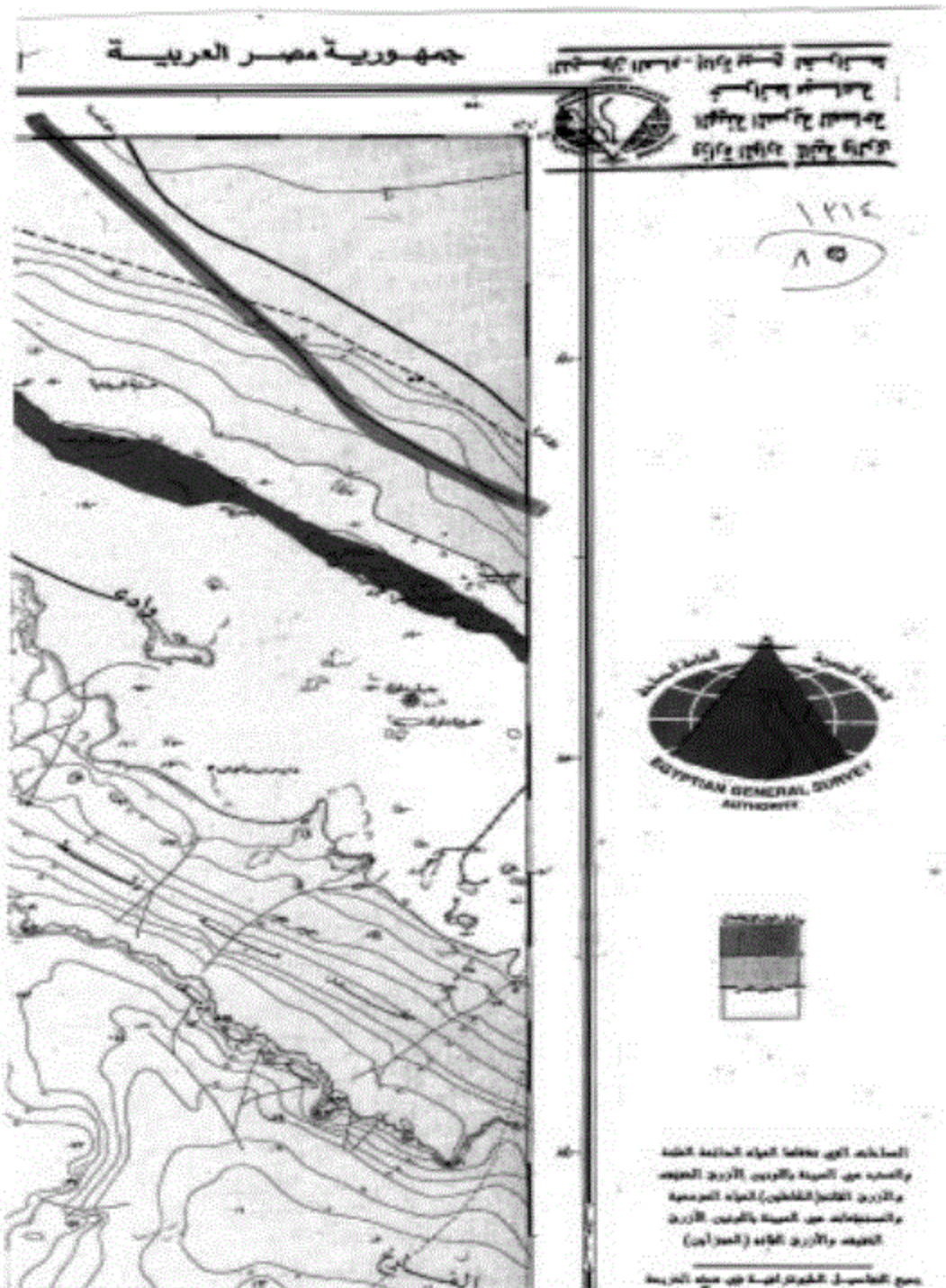


Published by the Department of Survey and Mines, 1908 (77:02/134)

311
1318
21

INDEX TO ADJOINING SHEETS







صعد بطولها ١٠٠٠٠٠٠ أو بطولها الجوز
 من سنة ١٩٣٦ ، ١٩٣٠
 على الترتيبات بطرية والأحجار بالنسبة إلى
 منقري سطح البحر بالمستوية بطرية القصور
 مونة يحصل على مبرة أعتبار

أعتد منه التربة على خريطة (إحصاء بومس)
 المعتمدة لخريطة إحصاء بومس مع إحصاء على
 الخول ٦١ جرد على التامة الأونة

عند العمل للتحقق الإحصائية المبررة على
 البراز بومس إحصاء على ٤ كيل مترات من خط
 و١٩٩١ على ٤٢ كيل متر ١ و ٧٥ كيل متر ١ تربة
 خطه بطول على الخول ٢١ ترمز و٣٠ الترمز ٣٠
 من

مجموع التماثل التي تعد أعتاد إحصاء التماثل
 التربة و٣ ترمز مع مبررة التماثل أو ترمز على
 من الترمز مبررة الترمز الترمز على بعد خط
 ترمز على

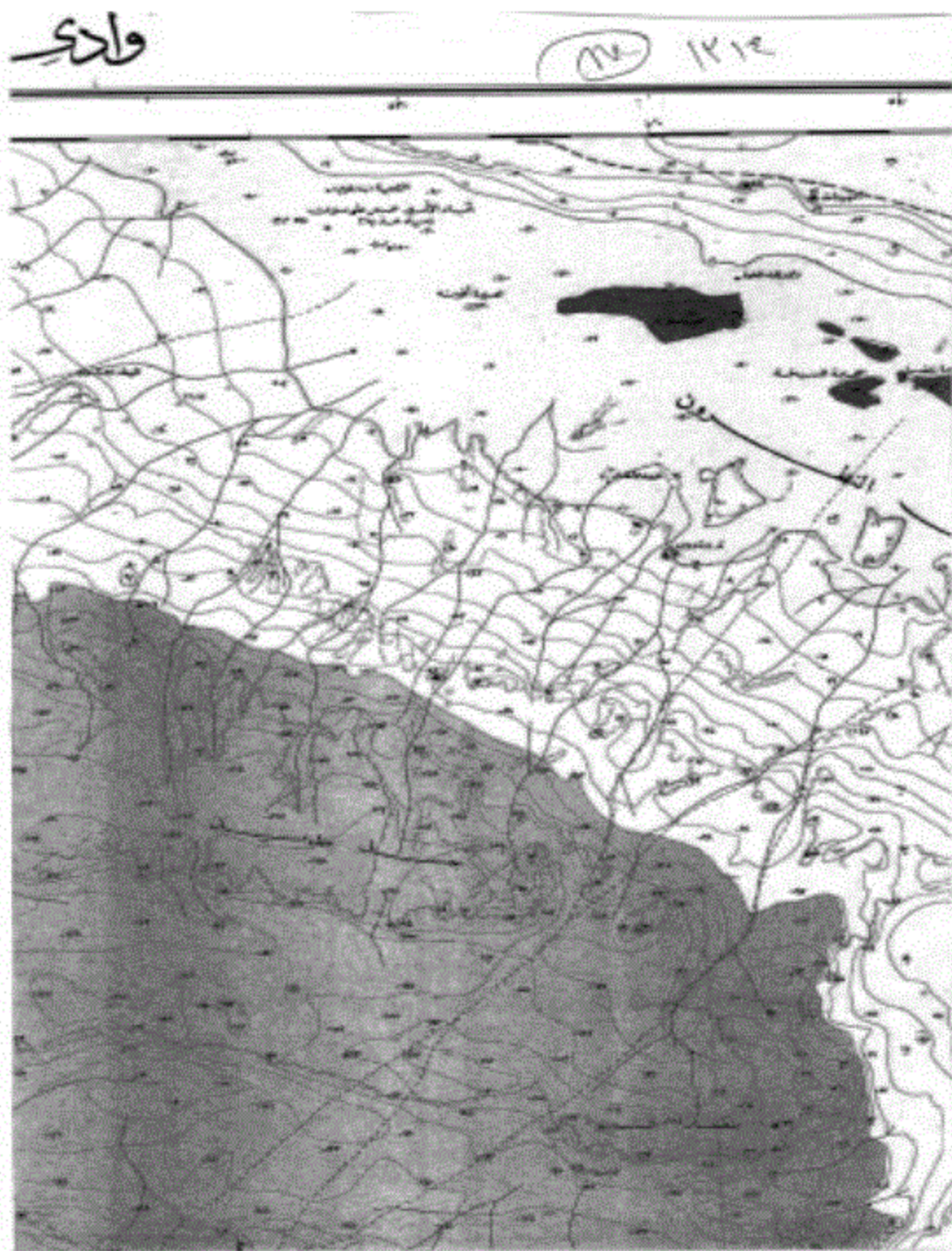
المعتمدة مبررة على الترمز ٣٠ ٦٠ و٣٠ ترمز على
 الخول ١٣ ٣٠ أعتد من مبررة التامة العامة
 الخول الأونة سنة ١٩٣٦





١٠	Sea Level	١٠	الارتفاع فوق سطح البحر
١١	Spot Height	١١	ارتفاع نقطة
١٢	Spot and Triangulation Station	١٢	ارتفاع نقطة ومحطة التماثل
١٣	Triangulation Station	١٣	محطة التماثل
١٤	Spot and Triangulation Station	١٤	ارتفاع نقطة ومحطة التماثل
١٥	Spot and Triangulation Station	١٥	ارتفاع نقطة ومحطة التماثل
١٦	Spot and Triangulation Station	١٦	ارتفاع نقطة ومحطة التماثل
١٧	Spot and Triangulation Station	١٧	ارتفاع نقطة ومحطة التماثل
١٨	Spot and Triangulation Station	١٨	ارتفاع نقطة ومحطة التماثل
١٩	Spot and Triangulation Station	١٩	ارتفاع نقطة ومحطة التماثل
٢٠	Spot and Triangulation Station	٢٠	ارتفاع نقطة ومحطة التماثل

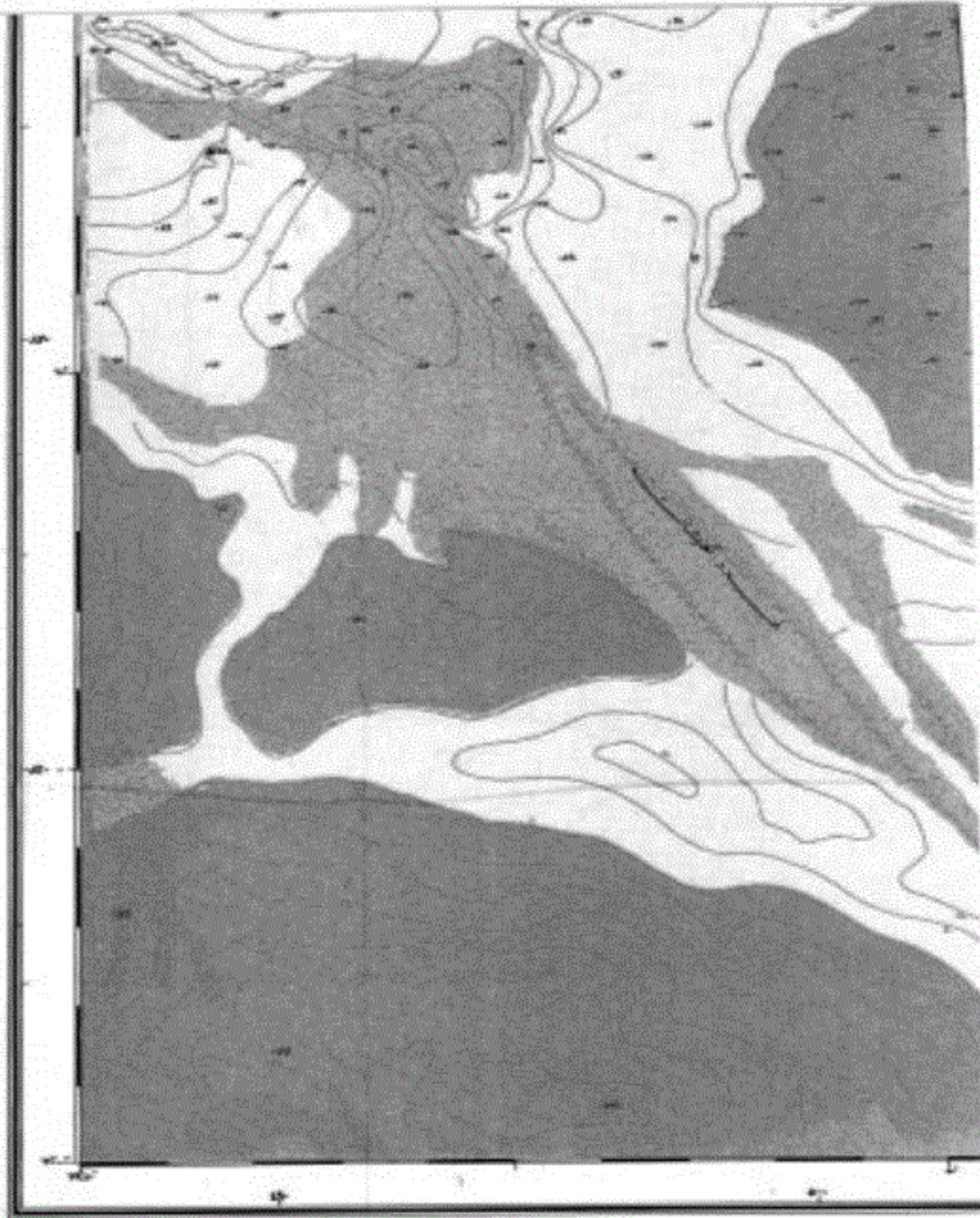
معد التربة ١٠٠٠٠٠٠٠ أو بطولها الجوز
 من سنة ١٩٣٦ ، ١٩٣٠
 على الترتيبات بطرية والأحجار بالنسبة إلى
 منقري سطح البحر بالمستوية بطرية القصور
 مونة يحصل على مبرة أعتبار

١١١٢
 ١٦







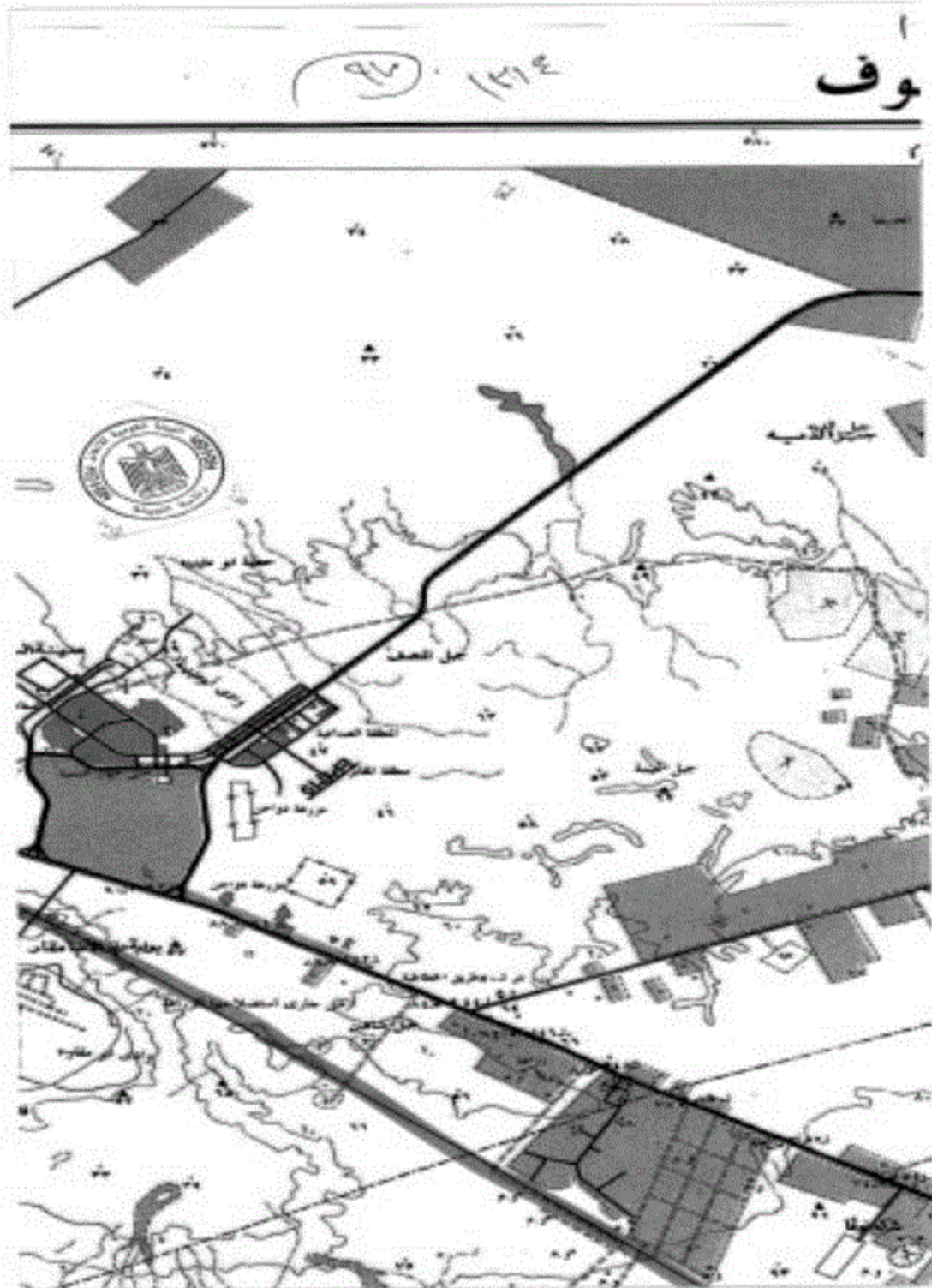


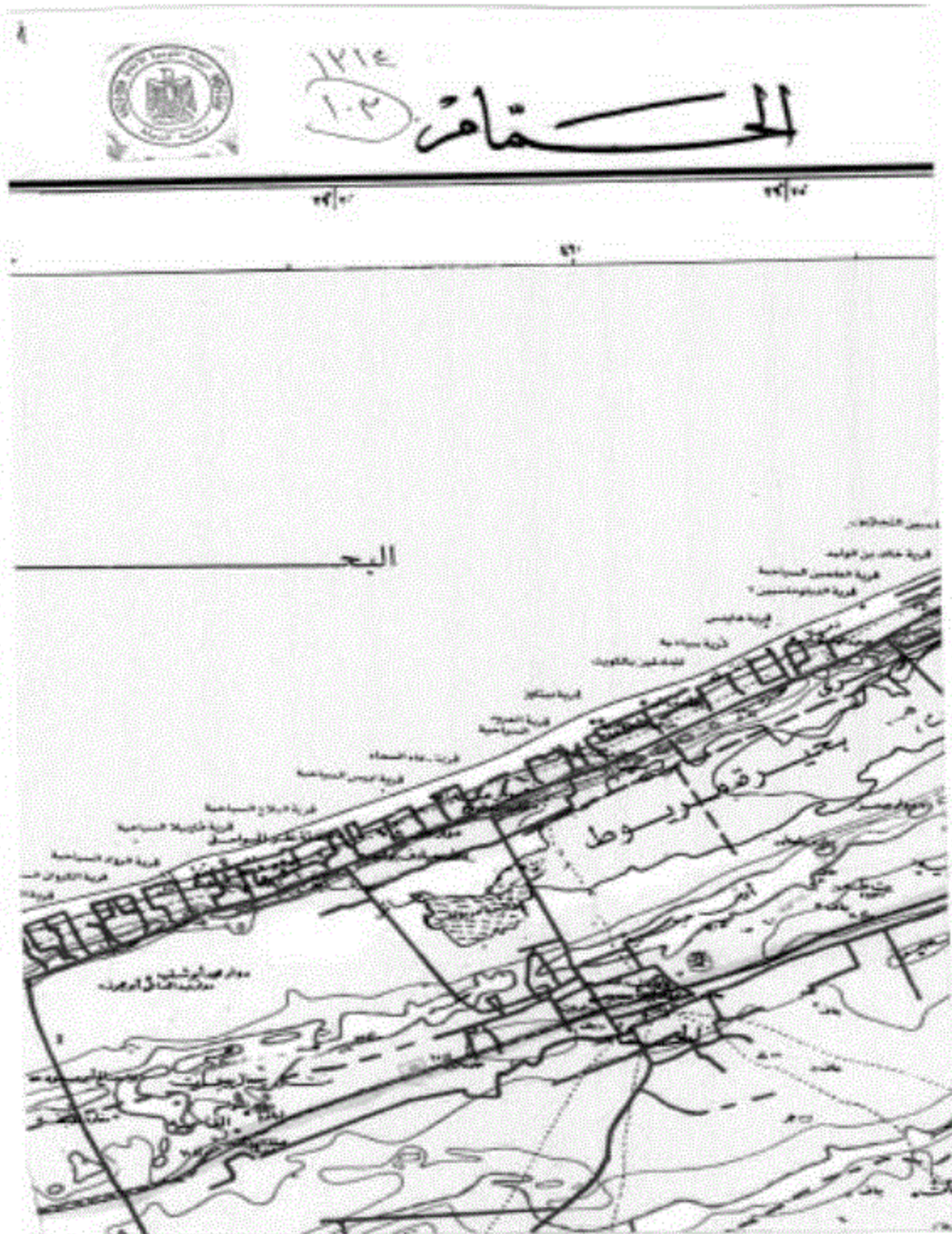
١٤٤٢
٩٥

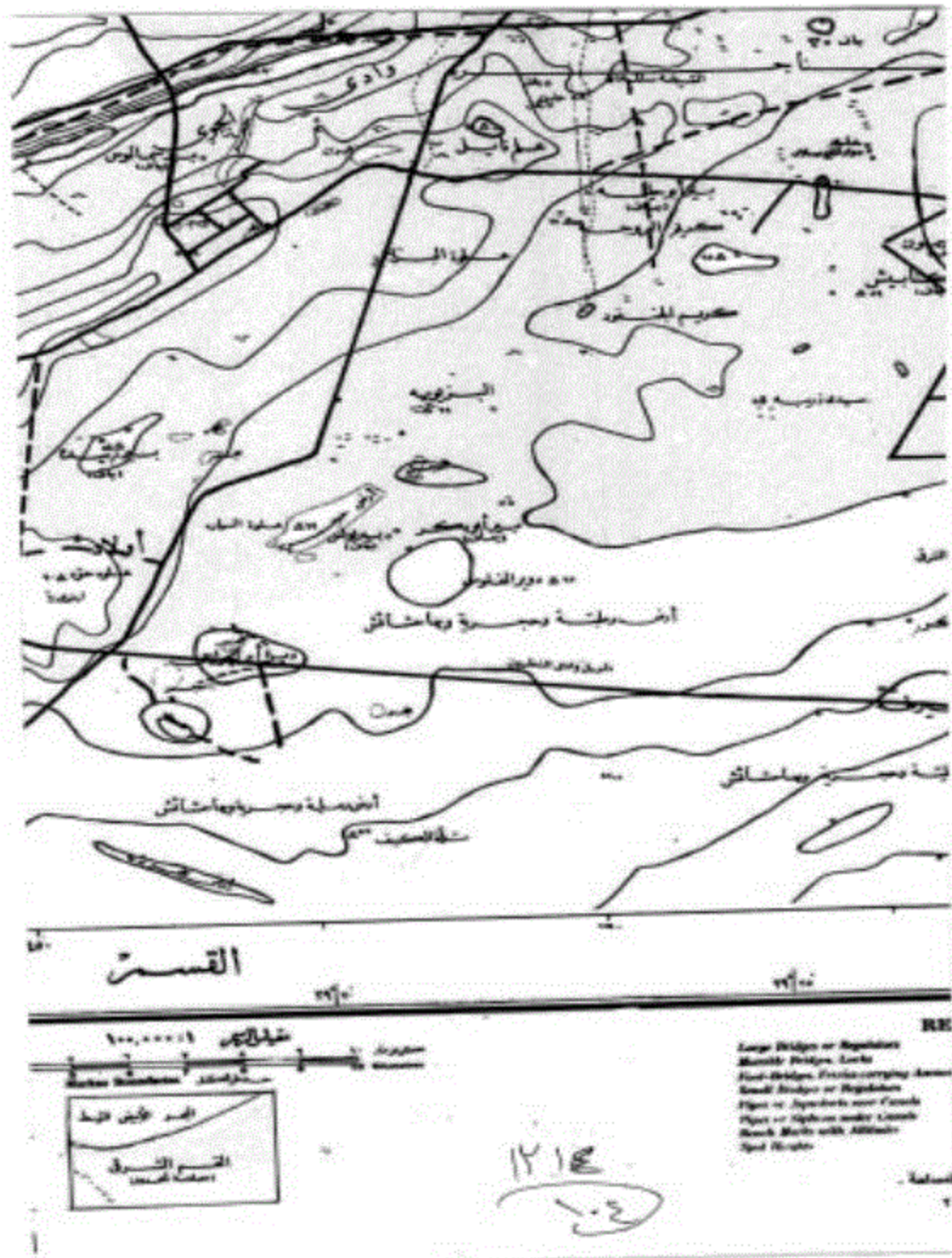
Scale: 1:50,000
Projection: UTM
Datum: WGS 84
Elevation: 0 to 1000 meters
Scale: 1:50,000
Projection: UTM
Datum: WGS 84
Elevation: 0 to 1000 meters

Scale: 1:50,000
Projection: UTM
Datum: WGS 84
Elevation: 0 to 1000 meters
Scale: 1:50,000
Projection: UTM
Datum: WGS 84
Elevation: 0 to 1000 meters










الجريدة الرسمية
١٠٧

١٠٥ ١٤١٤
EL HAMMÂM



١٤١٤

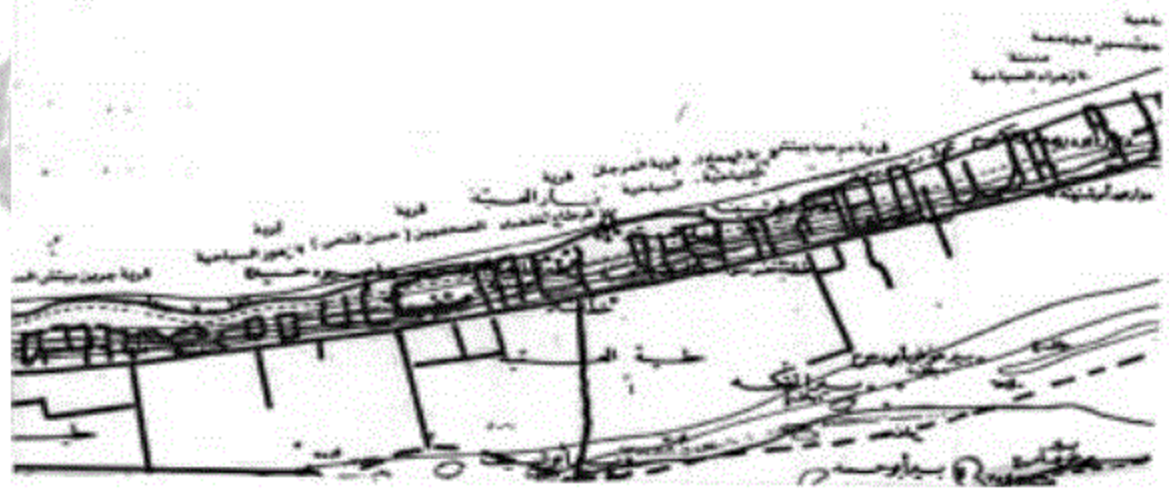
١٤١٤

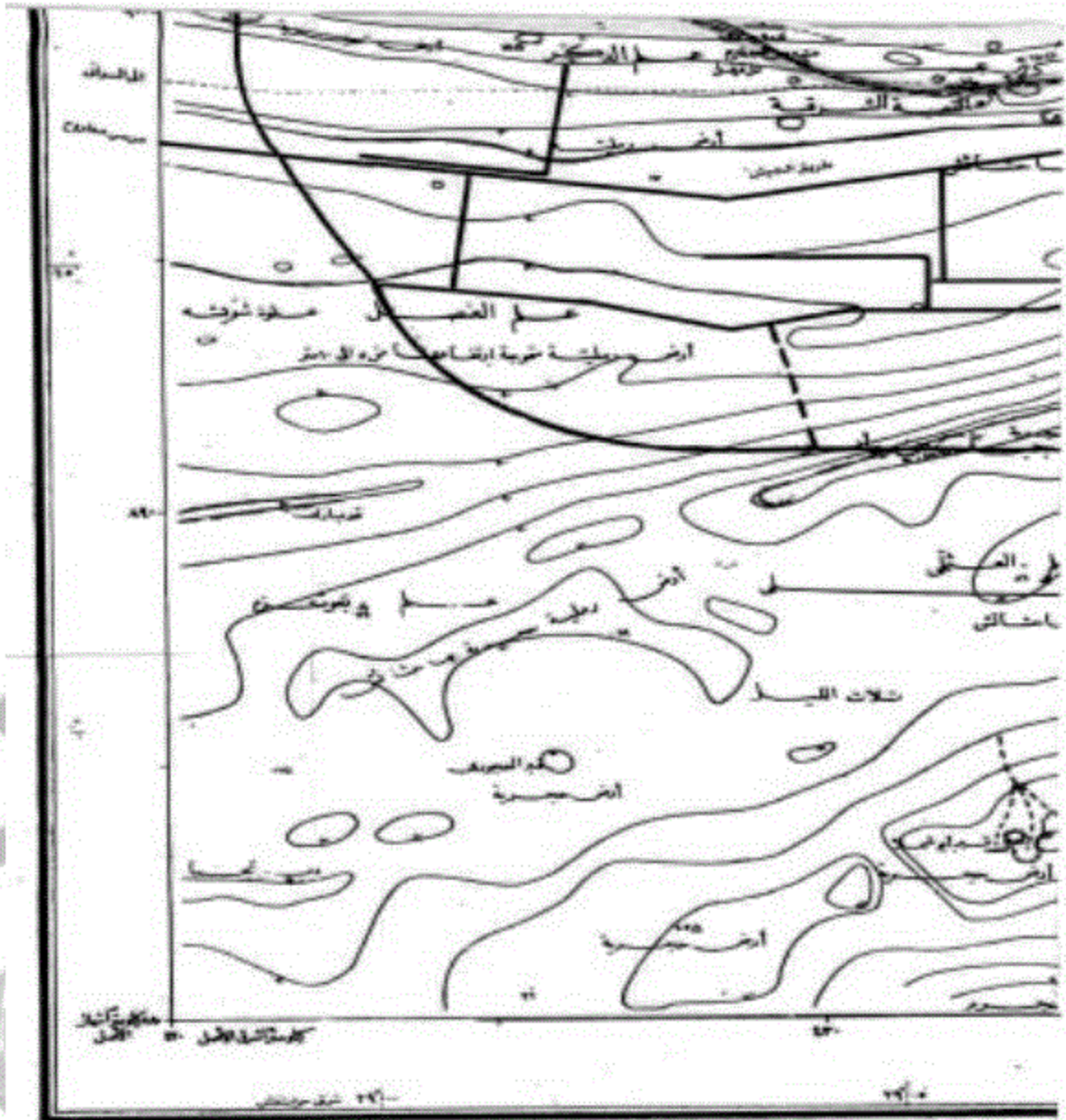
١٤١٤

١٤١٤

المتوس


محمدين






Standard Gauge Highway	REFERENCE	طرق قياسية	South Friesland
Light Railways	طرق خفيفة	Subside for Wheel Traffic
Trailing Lines & Derezzies	طرق تتبع	more than 4 metres wide
Mailings Boundaries	حدود المراسلة	Wide deep concentration marks
Markings	علامات	Good tracks
Boundaries	حدود	Good
Shore Line	حدود الشاطئ	Good if Shales over 30 centims wide
Village	قرى	from 5 to 20 metres
Field of Collection	مناطق الجمع	to 5

١٧٨ ١٣٤





شؤون



