

قرار رئيس مجلس الوزراء

رقم ١٣٢٠ لسنة ٢٠٢٢

رئيس مجلس الوزراء

بعد الاطلاع على الدستور ؛

وعلى قانون نظام الإدارة المحلية الصادر بالقانون رقم ٤٣ لسنة ١٩٧٩ ولائحته التنفيذية ؛

وعلى القانون رقم ١٠ لسنة ١٩٩٠ بشأن نزع ملكية العقارات للمنفعة العامة ولائحته التنفيذية ؛

وعلى قرار رئيس الجمهورية رقم ٢٧٩ لسنة ٢٠١٨ بالتفويض فى بعض الاختصاصات ؛

وعلى قرار رئيس مجلس الوزراء رقم ٢١٨١ لسنة ٢٠٢١ باعتبار مشروع إنشاء القطار الكهربائى السريع (السخنة - العاصمة الإدارية - العلمين - مطروح) فى المسافة من السخنة حتى برج العرب بطول ٣١٥ كم بنطاق محافظات السويس، القاهرة، الجيزة، المنوفية، البحيرة، الإسكندرية من أعمال المنفعة العامة ؛

وعلى قرار رئيس مجلس الوزراء رقم ٣٣٠٠ لسنة ٢٠٢١ بإضافة بعض مسطحات الأراضى والعقارات فى نطاق محافظات الجيزة والبحيرة والإسكندرية إلى أعمال المنفعة العامة الصادر بشأنها قرار رئيس مجلس الوزراء رقم ٢١٨١ لسنة ٢٠٢١ ؛
وبناءً على ما عرضه وزير النقل ؛

قرر:**(المادة الاولى)**

يُضاف إلى أعمال المنفعة العامة ، الصادر بشأنها قرارى رئيس مجلس الوزراء رقمى ٢١٨١ و ٣٣٠٠ لسنة ٢٠٢١ المشار إليهما ، بعض مسطحات الأراضى والعقارات فى نطاق محافظات (السويس، القاهرة، الجيزة، المنوفية، البحيرة، الإسكندرية) ،

واللازمة لتنفيذ مشروع إنشاء القطار الكهربائى السريع (السخنة - العاصمة الإدارية - العلمين - مطروح) فى المسافة من السخنة حتى برج العرب بطول ٣١٥ كم ، وذلك على النحو الموضح بالمذكرة الإيضاحية والخرائط المساحية والكشوف وكروت الوصف المرفقة .

(المادة الثانية)

يستولى بطريق التنفيذ المباشر ، لصالح الهيئة القومية للأنفاق ، على مسطحات الأراضى والعقارات الإضافية المشار إليها فى المادة السابقة ، والمبين موقعها ومساحتها وحدودها وأسماء ملاكها الظاهرين بالمذكرة الإيضاحية والخرائط المساحية والكشوف وكروت الوصف المرفقة .

(المادة الثالثة)

يُنهى تخصيص الأراضى والعقارات المملوكة لجهات حكومية ، والموضح بيانها ، وملاكها الظاهرين بالخرائط والكشوف وكروت الوصف المرفقة ، ويعدل تخصيصها لصالح الهيئة القومية للأنفاق بدون مقابل .

(المادة الرابعة)

يُنشر هذا القرار فى الجريدة الرسمية .

صدر برئاسة مجلس الوزراء فى ٥ رمضان سنة ١٤٤٣ هـ

(الموافق ٦ أبريل سنة ٢٠٢٢ م) .

رئيس مجلس الوزراء

دكتور / مصطفى كمال مدبولى

وزارة النقل

مذكرة إيضاحية

لقرار رئيس مجلس الوزراء

بشأن تعديل قرار رئيس مجلس الوزراء رقم ٢١٨١ لسنة ٢٠٢١

والمعدل بالقرار رقم ٣٣٠٠ لسنة ٢٠٢١

بشأن إضفاء صفة النفع العام على مشروع إنشاء القطار الكهربى السريع

(السخنة - العاصمة الإدارية - العلمين - مطروح)

فى المسافة من السخنة حتى برج العرب

صدر قرار رئيس مجلس الوزراء رقم ٢١٨١ لسنة ٢٠٢١ بتاريخ ٢٠٢١/٩/٢ لإقرار صفة النفع العام على مشروع إنشاء القطار الكهربائى السريع (السخنة - العاصمة الإدارية - العلمين - مطروح) بطول ٣١٥ كم فى المسافة من السخنة حتى برج العرب . صدر قرار السيد الدكتور رئيس مجلس الوزراء رقم ٣٣٠٠ لسنة ٢٠٢١ بإضافة بعض مسطحات الأراضى والعقارات اللازمة لتنفيذ مشروع القطار الكهربائى السريع إلى أعمال المنفعة العامة الصادر بشأنها قرار رئيس مجلس الوزراء رقم ٢١٨١ لسنة ٢٠٢١ وفى ضوء الطبيعة الخاصة للمشروع والتى تقتضى تعدد مواقع العمل ، فإنه يتعذر حصر جميع ملاك الأراضى والعقارات المتداخلة مع المشروع ومساحة ما يملكه كل منهم وما قد يتطلبه المشروع من أجزاء إضافية إلا بعد صدور القرار بتقرير صفة النفع العام وبدء أعمال اللجان المختصة فى الحصر ، لذا فقد تطلب تنفيذ المشروع على الوجه الأكمل إضافة بعض مسطحات الأراضى والعقارات اللازمة بنطاق محافظات السويس ، القاهرة ، الجيزة ، المنوفية ، البحيرة والإسكندرية لتنفيذ الآتى :

١ - ورشة العمرة الجسيمة ومحطة كهرباء لتغذية القطار السريع بأكتوبر .

٢ - زيادة مساحة أماكن انتظار السيارات المطلوبة لبعض المحطات طبقاً

لدراسات النقل .

٣ - تعديل وصلة مسار خط السكة الحديد بدهشور المتعارض مع محطة البدرشين جنوب الجيزة .

وجدير بالذكر أنه سيتم تدبير مبلغ ٥٠٠ مليون جنيه وفقاً للتأشيرات العامة لموازنة الهيئة القومية للأنفاق للعام المالى ٢٠٢٢/٢٠٢١ اللازمة للتعويضات التقديرية المبدئية للملاك الظاهرين وسوف يتم إيداعها خزانة الجهة المنفذة لهذا القرار خلال ثلاثة أشهر من تاريخ صدوره طبقاً لما تحدده اللجنة المختصة المشكلة بالمادة (٦) من القانون ١٠ لسنة ١٩٩٠ وتعديلاته .

مرفق طيهه ما يلى :

- ١ - عدد (١١) خريطة مساحية توضح التخطيط الإجمالى للمشروع (مرفق رقم ١) .
- ٢ - كشف الملاك الظاهرين وكروت الوصف للأراضى والعقارات المطلوب تعديل تخصيصها / نزع ملكيتها لصالح الهيئة القومية للأنفاق بدون مقابل لتنفيذ المشروع (مرفق رقم ٢) .

وفى ضوء ما تقدم ، نتشرف بأن نرفق طيهه مشروع قرار رئيس مجلس الوزراء بتعديل قرار رئيس مجلس الوزراء رقم ٢١٨١ لسنة ٢٠٢١ والمعدل بالقرار رقم ٣٣٠٠ لسنة ٢٠٢١ لإقرار صفة النفع العام على مشروع إنشاء القطار الكهربائى السريع (السخنة - العاصمة الإدارية - العلمين - مطروح) فى المسافة من السخنة حتى برج العرب بطول ٣١٥ كم بإضافة بعض مسطحات الأراضى والعقارات اللازمة بنطاق محافظات السويس، القاهرة، الجيزة، المنوفية، البحيرة والإسكندرية والاستيلاء بطريق التنفيذ المباشر عليها لتنفيذ المشروع وذلك على النحو الموضح بهعالىه .

وتفضلوا بقبول فائق الاحترام

وزير النقل

فريق / كامل عبد الهادى الوزير

بشرف يعلن الملاك الظاهريين للأراضي المطلوب إعلان تخصيصها
مشروع الظفر السريع (المرحلة الأولى)

رو.و.س.ك.ا.ل.ك.س.ك

رقم	اسم قطعة الأرض	الحدود	وسط القطر	
			رقم القطعة	المساحة
١	أرض ملكة قوت لخدمة مركز مدينة المصين من الكوير	المصين من الكوير الأوسط مركز طريق الكوير	أرض لخدمة	٢٠٤٤٣٥١١٦
٢	مركز مدينة المصين من الكوير	المصين من الكوير	أرض لخدمة	٢٠٧٠٢٠



١٢/٣



٥٤



الورش

١٤٤٤
٥٤





كارت وصف قطعة تخطيط



كارت رقم ١

كارت وصف قطعة تخطيط

الطراز : القيس من الكورidor الطولي المركزي

نصفه القطري للارض : القوت المسماة

نوع التملك : ارض خاصة

المساحة الكلية: ١٤٣٩١١٨ م^٢

الطراز من التملك	المساحة (م ^٢)	الاستخدام المحلي	رقم الخريطة المسماة
الارض من التملك	١٤٣٩١١٨ م ^٢	ارض خاصة	١٤٣٩١١٨ م ^٢

القطعة	E	N
١	٣٣٣٣٤٠٤٦	٣٤١١٣٣٦
٢	٣٣٣٣٤٠٤٦	٣٤١١٣٣٦
٣	٣٣٣٣٤٠٤٦	٣٤١١٣٣٦
٤	٣٣٣٣٤٠٤٦	٣٤١١٣٣٦
٥	٣٣٣٣٤٠٤٦	٣٤١١٣٣٦
٦	٣٣٣٣٤٠٤٦	٣٤١١٣٣٦

Coordinates on map:

- E 31.17428801, N 29.85179208
- E 31.17428801, N 29.85179208
- E 31.17428801, N 29.85179208
- E 31.17428801, N 29.85179208
- E 31.17428801, N 29.85179208
- E 31.17428801, N 29.85179208

Q-N
K.C.



مباني الكهرباء الخاصة ب

Siemens



٢٠٢٢
١٤٤٤

الجمهورية الجزائرية الديمقراطية الشعبية

الجزائر

كروت وسط امانة التلمسان



كروت رقم ٢			
كروت وسط امانة التلمسان			
الطريق : التلمسان من الكور			
طريق الكور - التلمسان (الطريق : دور سبيل التلمسان من الكور			
طريق التلمسان - ارض لسانه			
مساحة الكروت : ٢٧ - ٢٧ م ²			
الطريق من التلمسان	مساحة (١٧)	الاستخدام المزمع	رقم الخريطة المساحة
بمساحة	٢٧ - ١٧	ارض لسانه	٢٧ - ١٧
بمساحة طبقه الكوريه			
بمساحة طبقه الكور			
(٢٧-١٧)			
المساحة		المساحة	
E		N	
١	٢٧١٧٧,٢٧٢	١	٤٠٢٧١,٤١٤
٢	٢٧١٧٧,٢٧٢	٢	٤٠٢٧١,٤١٤
٣	٢٧١٧٧,٢٧٢	٣	٤٠٢٧١,٤١٤
٤	٢٧١٧٧,٢٧٢	٤	٤٠٢٧١,٤١٤
٥	٢٧١٧٧,٢٧٢	٥	٤٠٢٧١,٤١٤



٥-٩
١٤٤١

كشوف بيان الملاكات الظاهريين للأراضي المطلوب إعادة تكسييمها

لمشروع القطر السريع (المرحلة الأولى)

تعمير قرارة

٢٠٢٢/٠٦/٠٩

رقم	اسم الملاك الظاهر	الطيران	وسط الطرقات		الارض من النوع الضمنية
			القسمة	نوع الممتلكات	
١	حرم طريق الامن الضمنية	الامن الضمنية	٧٨٥٢٧٨,٣٨	ارض قضاء بها خط ملكة حربية	إتداء منطقة الامن الضمنية
٢	حرم طريق / حرم الضمنية الأثرية	الخاصة الأثرية	١١٢٢٢٥٧,١٧	ارض قضاء	إتداء منطقة الضمنية الأثرية
٣	حرم الطرقات	تقاطع معتمد تخطيط مع الأثرية الأرسطي	١٥٣١٩٠,٤٥	ارض قضاء	إتداء منطقة معتمد تخطيط
٤	ارض ملك القرية	بومار حقل طرزان الصوم	١٥١٥٩٨,٨١	ارض قضاء	إتداء منطقة طرزان
٥	ارض ملك القرية	المتناس من الكوبر بومار طرقات القوم	٢٠٠١١٧	ارض قضاء	إتداء منطقة حقل الكوبر



٢٠٢٢
١٤٤٤



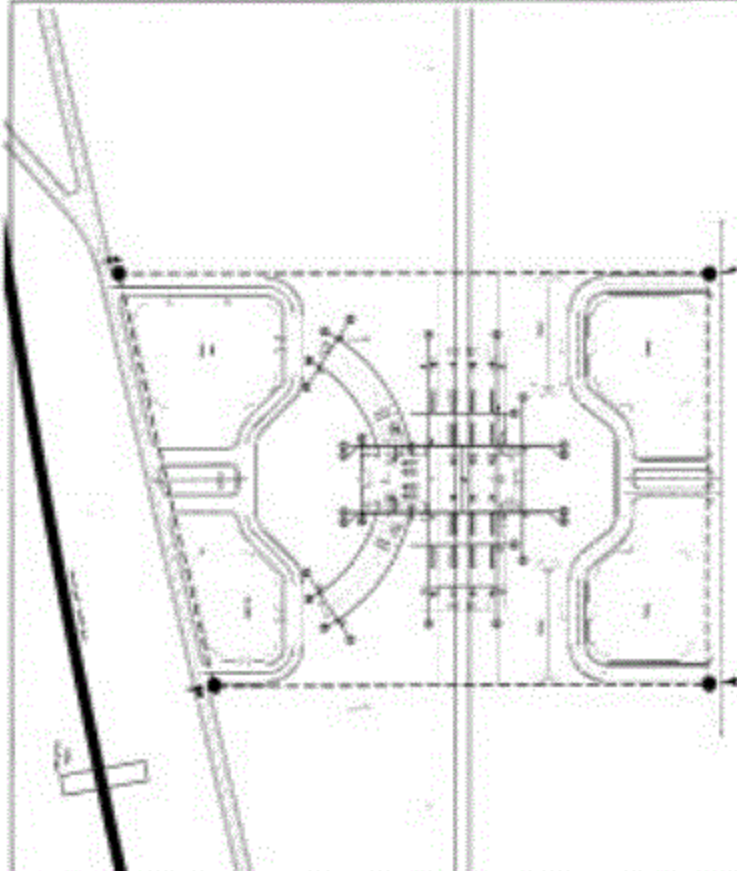
كرات ومسطح (مطلة الكنعانيين)

كرات رقم ١

كرات ومسطح (مطلة الكنعانيين) أرض الكلدان
 طوران : محور طريق القدس لطريق البحر التي للخدمة
 منطقة نظام الملاحة : محور طريق البحر للخدمة
 نوع التربة : أرض كلسية

المساحة الكلية للمطلة	٦٠٦٤٦٧٨,٦٨
إجمالي مساحة الأرض للخدمة	٦٠٦٤٦٧٨,٦٨
إجمالي مساحة الأرض للخدمة	٦٠٦٤٦٧٨,٦٨

القطعة	المساحة	
	E	N
١	٧٦٦٥٨,٦٨٤٤	٧٦٦٥٨,٦٨٤٤
٢	٧٦٦٥٨,٤٦٢٢	٧٦٦٥٨,٤٦٢٢
٣	٧٦٦٥٨,٤٦٢٢	٧٦٦٥٨,٤٦٢٢
٤	٧٦٦٥٨,٤٦٢٢	٧٦٦٥٨,٤٦٢٢



١١-٢١
١٢٤١

الجمهورية الجزائرية الديمقراطية الشعبية
 وزارة الداخلية
 مديرية الجبلات

كارت وسط إمتداد الكوسم



كارت رقم ٣

كارت وسط إمتداد الكوسم

الطرق : القليع - سدة الكوسم مع وادي الكوسم الأوسط

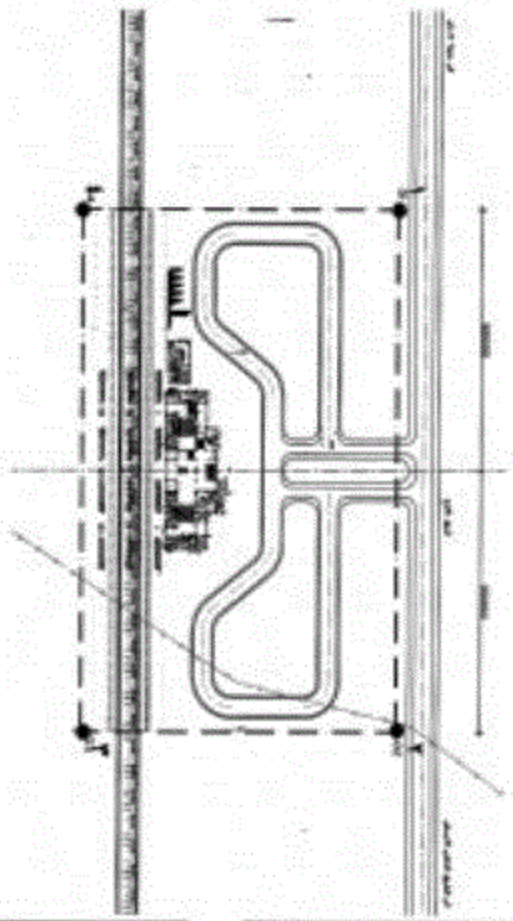
نصته الطريق الكوسم : جزء الطريق

نوع التفتيش : أرض عامة

المساحة الكلية : ١٠٠,١٥٠ م^٢

الطرق مع الكوسم بالقرية	مساحة (م ^٢)	الانضمام وتحت	رقم الترخيص لمساحة الطريق الكوسم
١	٢٠١٥٣٦٨,١٥	أرض عامة	٢٠١٥٣٦٨,١٥

الرقم	الامتداد	
	B	M
١	٦٨٤١,٤٨٢٩	٧٨٨٧٦,١٩١٧
٢	٦٨٨٢٢,٦٢١٢	٧٩١٧٥,٧٢٤٥
٣	٦٨٨٧٠,٥١٧٤	٧٨٨٨٤,١٦٥
٤	٦٨٨٤٢,٧١٦٦	٧٨٨٦٤,٥٧٨١



١٨٤٠
 ١٩

الجمهورية العربية السورية
مجلس الوزراء

كروت وسط أمانة تكلموس

كروت رقم ٤

كروت وسط أمانة تكلموس

الطرق : ١٥٥٠٠ سطر حوران لحرس

مساحة التقييم بحرين : ارض ملك قومية

نوع التقييم ارض قضاء


مساحة التقييم: ٢٠٠١١١٤٩٨,٨١

رقم خريطة التقييم : ١٥٥٠٠

الطرق من التقييم : بطريق

تاريخ التقييم : ١٥٥٠٠

رقم	الاصول	
	K	M
١	١٤٤٩٩,٢١٠	١٤٤٩٩,٢١٠
٢	١٤٤٩٩,٢١٠	١٤٤٩٩,٢١٠
٣	١٤٤٩٩,٢١٠	١٤٤٩٩,٢١٠
٤	١٤٤٩٩,٢١٠	١٤٤٩٩,٢١٠
٥	١٤٤٩٩,٢١٠	١٤٤٩٩,٢١٠



١٤٤٩٩,٢١٠

**كشوف بيان الملاك الظاهر من الأراضى المطلوب ترم ملكيتها
لمشروع القطر السريع (المرحلة الأولى)
تعمير القرية**

رقم	اسم ملكه الظاهر	مخبر	رصف الطرقات		الارض من تاريخ التصفية
			المساحة	نوع التصفية	
١ <td>مطابق بقية <td>القرية من طريق تقوية اسوار القرية <td>١٠٧٣٧٣ <td>ارض زراعية <td>إقامة ساحة للسيارات (مخرب المزارع) وأصلها مسطر الضلع الجنوبي </td></td></td></td></td>	مطابق بقية <td>القرية من طريق تقوية اسوار القرية <td>١٠٧٣٧٣ <td>ارض زراعية <td>إقامة ساحة للسيارات (مخرب المزارع) وأصلها مسطر الضلع الجنوبي </td></td></td></td>	القرية من طريق تقوية اسوار القرية <td>١٠٧٣٧٣ <td>ارض زراعية <td>إقامة ساحة للسيارات (مخرب المزارع) وأصلها مسطر الضلع الجنوبي </td></td></td>	١٠٧٣٧٣ <td>ارض زراعية <td>إقامة ساحة للسيارات (مخرب المزارع) وأصلها مسطر الضلع الجنوبي </td></td>	ارض زراعية <td>إقامة ساحة للسيارات (مخرب المزارع) وأصلها مسطر الضلع الجنوبي </td>	إقامة ساحة للسيارات (مخرب المزارع) وأصلها مسطر الضلع الجنوبي



١٧٧
١٧٧



كروت وسط ترزح السخية



كروت رقم ١			القطعة	
رقم الكروت	مساحة الكروت (م ^٢)	مساحة الكروت (م ^٢)	رقم الكروت	مساحة الكروت (م ^٢)
<p>كروت وسط ترزح السخية</p> <p>القطعة : القطر ١٠٠ متر، المساحة الكلية ٣١٤١٠ م^٢</p> <p>مساحة الكروت : ١٠٠ م^٢ مساحة</p> <p>ترزح الكروت : ١٠٠ م^٢ مساحة</p> <p>مساحة الكروت : ١٠٠ م^٢ مساحة</p>				
١	١٠٠	١٠٠	١٠٠	١٠٠
٢	١٠٠	١٠٠	١٠٠	١٠٠
٣	١٠٠	١٠٠	١٠٠	١٠٠
٤	١٠٠	١٠٠	١٠٠	١٠٠
٥	١٠٠	١٠٠	١٠٠	١٠٠
٦	١٠٠	١٠٠	١٠٠	١٠٠
٧	١٠٠	١٠٠	١٠٠	١٠٠
٨	١٠٠	١٠٠	١٠٠	١٠٠
٩	١٠٠	١٠٠	١٠٠	١٠٠
١٠	١٠٠	١٠٠	١٠٠	١٠٠
١١	١٠٠	١٠٠	١٠٠	١٠٠
١٢	١٠٠	١٠٠	١٠٠	١٠٠
١٣	١٠٠	١٠٠	١٠٠	١٠٠
١٤	١٠٠	١٠٠	١٠٠	١٠٠
١٥	١٠٠	١٠٠	١٠٠	١٠٠
١٦	١٠٠	١٠٠	١٠٠	١٠٠
١٧	١٠٠	١٠٠	١٠٠	١٠٠
١٨	١٠٠	١٠٠	١٠٠	١٠٠
١٩	١٠٠	١٠٠	١٠٠	١٠٠
٢٠	١٠٠	١٠٠	١٠٠	١٠٠
٢١	١٠٠	١٠٠	١٠٠	١٠٠
٢٢	١٠٠	١٠٠	١٠٠	١٠٠
٢٣	١٠٠	١٠٠	١٠٠	١٠٠
٢٤	١٠٠	١٠٠	١٠٠	١٠٠
٢٥	١٠٠	١٠٠	١٠٠	١٠٠
٢٦	١٠٠	١٠٠	١٠٠	١٠٠
٢٧	١٠٠	١٠٠	١٠٠	١٠٠
٢٨	١٠٠	١٠٠	١٠٠	١٠٠
٢٩	١٠٠	١٠٠	١٠٠	١٠٠
٣٠	١٠٠	١٠٠	١٠٠	١٠٠
٣١	١٠٠	١٠٠	١٠٠	١٠٠
٣٢	١٠٠	١٠٠	١٠٠	١٠٠
٣٣	١٠٠	١٠٠	١٠٠	١٠٠
٣٤	١٠٠	١٠٠	١٠٠	١٠٠
٣٥	١٠٠	١٠٠	١٠٠	١٠٠
٣٦	١٠٠	١٠٠	١٠٠	١٠٠
٣٧	١٠٠	١٠٠	١٠٠	١٠٠
٣٨	١٠٠	١٠٠	١٠٠	١٠٠
٣٩	١٠٠	١٠٠	١٠٠	١٠٠
٤٠	١٠٠	١٠٠	١٠٠	١٠٠
٤١	١٠٠	١٠٠	١٠٠	١٠٠
٤٢	١٠٠	١٠٠	١٠٠	١٠٠
٤٣	١٠٠	١٠٠	١٠٠	١٠٠
٤٤	١٠٠	١٠٠	١٠٠	١٠٠
٤٥	١٠٠	١٠٠	١٠٠	١٠٠
٤٦	١٠٠	١٠٠	١٠٠	١٠٠
٤٧	١٠٠	١٠٠	١٠٠	١٠٠
٤٨	١٠٠	١٠٠	١٠٠	١٠٠
٤٩	١٠٠	١٠٠	١٠٠	١٠٠
٥٠	١٠٠	١٠٠	١٠٠	١٠٠
٥١	١٠٠	١٠٠	١٠٠	١٠٠
٥٢	١٠٠	١٠٠	١٠٠	١٠٠
٥٣	١٠٠	١٠٠	١٠٠	١٠٠
٥٤	١٠٠	١٠٠	١٠٠	١٠٠
٥٥	١٠٠	١٠٠	١٠٠	١٠٠
٥٦	١٠٠	١٠٠	١٠٠	١٠٠
٥٧	١٠٠	١٠٠	١٠٠	١٠٠
٥٨	١٠٠	١٠٠	١٠٠	١٠٠
٥٩	١٠٠	١٠٠	١٠٠	١٠٠
٦٠	١٠٠	١٠٠	١٠٠	١٠٠
٦١	١٠٠	١٠٠	١٠٠	١٠٠
٦٢	١٠٠	١٠٠	١٠٠	١٠٠
٦٣	١٠٠	١٠٠	١٠٠	١٠٠
٦٤	١٠٠	١٠٠	١٠٠	١٠٠
٦٥	١٠٠	١٠٠	١٠٠	١٠٠
٦٦	١٠٠	١٠٠	١٠٠	١٠٠
٦٧	١٠٠	١٠٠	١٠٠	١٠٠
٦٨	١٠٠	١٠٠	١٠٠	١٠٠
٦٩	١٠٠	١٠٠	١٠٠	١٠٠
٧٠	١٠٠	١٠٠	١٠٠	١٠٠
٧١	١٠٠	١٠٠	١٠٠	١٠٠
٧٢	١٠٠	١٠٠	١٠٠	١٠٠
٧٣	١٠٠	١٠٠	١٠٠	١٠٠
٧٤	١٠٠	١٠٠	١٠٠	١٠٠
٧٥	١٠٠	١٠٠	١٠٠	١٠٠
٧٦	١٠٠	١٠٠	١٠٠	١٠٠
٧٧	١٠٠	١٠٠	١٠٠	١٠٠
٧٨	١٠٠	١٠٠	١٠٠	١٠٠
٧٩	١٠٠	١٠٠	١٠٠	١٠٠
٨٠	١٠٠	١٠٠	١٠٠	١٠٠
٨١	١٠٠	١٠٠	١٠٠	١٠٠
٨٢	١٠٠	١٠٠	١٠٠	١٠٠
٨٣	١٠٠	١٠٠	١٠٠	١٠٠
٨٤	١٠٠	١٠٠	١٠٠	١٠٠
٨٥	١٠٠	١٠٠	١٠٠	١٠٠
٨٦	١٠٠	١٠٠	١٠٠	١٠٠
٨٧	١٠٠	١٠٠	١٠٠	١٠٠
٨٨	١٠٠	١٠٠	١٠٠	١٠٠
٨٩	١٠٠	١٠٠	١٠٠	١٠٠
٩٠	١٠٠	١٠٠	١٠٠	١٠٠
٩١	١٠٠	١٠٠	١٠٠	١٠٠
٩٢	١٠٠	١٠٠	١٠٠	١٠٠
٩٣	١٠٠	١٠٠	١٠٠	١٠٠
٩٤	١٠٠	١٠٠	١٠٠	١٠٠
٩٥	١٠٠	١٠٠	١٠٠	١٠٠
٩٦	١٠٠	١٠٠	١٠٠	١٠٠
٩٧	١٠٠	١٠٠	١٠٠	١٠٠
٩٨	١٠٠	١٠٠	١٠٠	١٠٠
٩٩	١٠٠	١٠٠	١٠٠	١٠٠
١٠٠	١٠٠	١٠٠	١٠٠	١٠٠



٥-٣

١٤٤٤

**كشوف بيان الملاك الظاهر من للأراضي المطلوب تزام ملكيتها
لمشروع القطر السريع (المرحلة الثانية)
تعمير قرارة**


رقم	اسم المالك الظاهر	العنوان	وصف العقارات		العرض من تزام العقارية
			نوع العقار	المساحة	
١	عائقة عطية	مدينة سلاطين	أرض زراعية بها مبنى	١٤٢٢١٧,٤٥	إبقاء محطة سلاطين
٢	عائقة عطية	مدينة السهلات - طريق القاصي والأحقرية المسرح لوي	أرض زراعية بها مبنى	١٧٧٢٧٩,٣٨	إبقاء محطة السهلات
٣	عائقة عطية	مدينة وادي الطورون - طريق القاصي الركنانية المسرح لوي	أرض زراعية بها مبنى	١٤٠٣٧١,٧	إبقاء محطة وادي الطورون



٧-١٨
١٤٥٠

الجمهورية العربية السورية
مجلس الوزراء

كروت وصفات تزرع الطنكية



كروت رقم ١		كروت وصفات تزرع الطنكية	
الخصائص		الخصائص	
نوع	الخصائص	نوع	الخصائص
١	كروت وصفات تزرع الطنكية	١	كروت وصفات تزرع الطنكية
٢	كروت وصفات تزرع الطنكية	٢	كروت وصفات تزرع الطنكية
٣	كروت وصفات تزرع الطنكية	٣	كروت وصفات تزرع الطنكية
٤	كروت وصفات تزرع الطنكية	٤	كروت وصفات تزرع الطنكية
٥	كروت وصفات تزرع الطنكية	٥	كروت وصفات تزرع الطنكية

٩-١٩
١٤٤٠

الجمهورية العربية السورية
مجلس الوزراء

كارت وسط نزع لاصقية

كارت رقم ٢

كارت وسط نزع لاصقية

الطول: ١٠٠ ملم، العرض: ١٠٠ ملم، الوزن: ١٠٠ جم، اللون: أبيض، المادة: بولي إيثيلين تيريفثاليت (PET)

نوع المنتج: كارت وسط نزع لاصقية

نوع التغليف: ١٠٠ قطعة / صندوق

نوع التغليف: ١٠٠ قطعة / صندوق

الاسم التجاري: كارت وسط نزع لاصقية

الاسم العلمي: كارت وسط نزع لاصقية

الاسم العلمي: كارت وسط نزع لاصقية

الاسم العلمي: كارت وسط نزع لاصقية

الاسم العلمي: كارت وسط نزع لاصقية

الاسم العلمي: كارت وسط نزع لاصقية

الاسم العلمي: كارت وسط نزع لاصقية

الاسم العلمي: كارت وسط نزع لاصقية

الاسم العلمي: كارت وسط نزع لاصقية

الاسم العلمي: كارت وسط نزع لاصقية

الاسم العلمي: كارت وسط نزع لاصقية

الاسم العلمي: كارت وسط نزع لاصقية

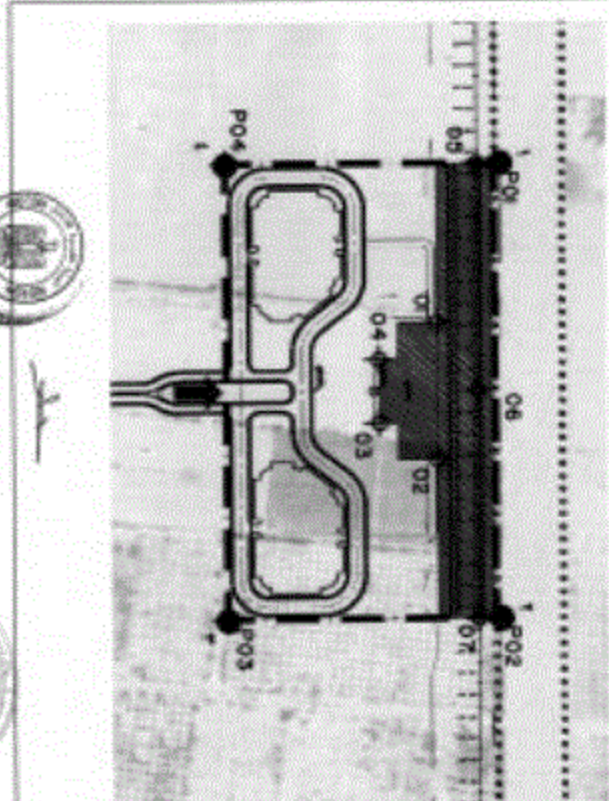
الاسم العلمي: كارت وسط نزع لاصقية

الاسم العلمي: كارت وسط نزع لاصقية

الاسم العلمي: كارت وسط نزع لاصقية

الاسم العلمي: كارت وسط نزع لاصقية

الاسم العلمي: كارت وسط نزع لاصقية




١٠٠٠

١

١٤٤٤٠٢٠٢٢

جمهورية مصر العربية




وزارة الموارد المائية والري
الهيئة المصرية للمساحة
خرائط المساحة
الديوان العام - إدارة بيع الخرائط





١٢٤٠

ب



١٤٥
برجندلی



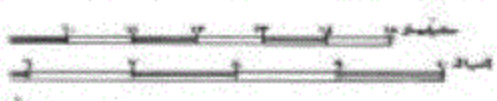



الحدود المغربية الجزائرية
الحدود المغربية الإسبانية
الحدود المغربية الفرنسية
الحدود المغربية الإيطالية
الحدود المغربية الأندلسية
الحدود المغربية التونسية
الحدود المغربية الليبية
الحدود المغربية المصرية
الحدود المغربية السورية
الحدود المغربية العراقية
الحدود المغربية اليمنية
الحدود المغربية السودانية
الحدود المغربية الكينية
الحدود المغربية النيجرية
الحدود المغربية السنغالية
الحدود المغربية الغينية
الحدود المغربية الكونغولية
الحدود المغربية الكاميرونية
الحدود المغربية النيجيرية
الحدود المغربية السنغالية
الحدود المغربية الغينية
الحدود المغربية الكونغولية
الحدود المغربية الكاميرونية

الحدود المغربية الجزائرية
الحدود المغربية الإسبانية
الحدود المغربية الفرنسية
الحدود المغربية الإيطالية
الحدود المغربية الأندلسية
الحدود المغربية التونسية
الحدود المغربية الليبية
الحدود المغربية المصرية
الحدود المغربية السورية
الحدود المغربية العراقية
الحدود المغربية اليمنية
الحدود المغربية السودانية
الحدود المغربية الكينية
الحدود المغربية النيجرية
الحدود المغربية السنغالية
الحدود المغربية الغينية
الحدود المغربية الكونغولية
الحدود المغربية الكاميرونية



الحدود المغربية الجزائرية
الحدود المغربية الإسبانية
الحدود المغربية الفرنسية
الحدود المغربية الإيطالية
الحدود المغربية الأندلسية
الحدود المغربية التونسية
الحدود المغربية الليبية
الحدود المغربية المصرية
الحدود المغربية السورية
الحدود المغربية العراقية
الحدود المغربية اليمنية
الحدود المغربية السودانية
الحدود المغربية الكينية
الحدود المغربية النيجرية
الحدود المغربية السنغالية
الحدود المغربية الغينية
الحدود المغربية الكونغولية
الحدود المغربية الكاميرونية


١٤٠



١٤٥
 (٤)

Scale	1:50,000
Projection	UTM
Zone	30N
Datum	Paris
Units	Meters
Contour Interval	20 Meters
Spot Heights	10 Meters
Vertical Datum	Mean Sea Level
Horizontal Datum	Paris
Map Sheet	2501
Sheet No.	145
Scale of Enlargement	1:100,000
Scale of Reduction	1:25,000
Scale of Original	1:50,000
Scale of Reproduction	1:50,000
Scale of Enlargement	1:100,000
Scale of Reduction	1:25,000
Scale of Original	1:50,000
Scale of Reproduction	1:50,000






<p>١٤٠</p> <p>١٤١</p> <p>١٤٢</p> <p>١٤٣</p> <p>١٤٤</p> <p>١٤٥</p> <p>١٤٦</p> <p>١٤٧</p> <p>١٤٨</p> <p>١٤٩</p> <p>١٥٠</p>	<p>١٥٠</p> <p>١٥١</p> <p>١٥٢</p> <p>١٥٣</p> <p>١٥٤</p> <p>١٥٥</p> <p>١٥٦</p> <p>١٥٧</p> <p>١٥٨</p> <p>١٥٩</p> <p>١٦٠</p>	<p>١٦٠</p> <p>١٦١</p> <p>١٦٢</p> <p>١٦٣</p> <p>١٦٤</p> <p>١٦٥</p> <p>١٦٦</p> <p>١٦٧</p> <p>١٦٨</p> <p>١٦٩</p> <p>١٧٠</p>	<p>١٧٠</p> <p>١٧١</p> <p>١٧٢</p> <p>١٧٣</p> <p>١٧٤</p> <p>١٧٥</p> <p>١٧٦</p> <p>١٧٧</p> <p>١٧٨</p> <p>١٧٩</p> <p>١٨٠</p>
<p>١٨٠</p> <p>١٨١</p> <p>١٨٢</p> <p>١٨٣</p> <p>١٨٤</p> <p>١٨٥</p> <p>١٨٦</p> <p>١٨٧</p> <p>١٨٨</p> <p>١٨٩</p> <p>١٩٠</p>	<p>١٩٠</p> <p>١٩١</p> <p>١٩٢</p> <p>١٩٣</p> <p>١٩٤</p> <p>١٩٥</p> <p>١٩٦</p> <p>١٩٧</p> <p>١٩٨</p> <p>١٩٩</p> <p>٢٠٠</p>	<p>٢٠٠</p> <p>٢٠١</p> <p>٢٠٢</p> <p>٢٠٣</p> <p>٢٠٤</p> <p>٢٠٥</p> <p>٢٠٦</p> <p>٢٠٧</p> <p>٢٠٨</p> <p>٢٠٩</p> <p>٢١٠</p>	<p>٢١٠</p> <p>٢١١</p> <p>٢١٢</p> <p>٢١٣</p> <p>٢١٤</p> <p>٢١٥</p> <p>٢١٦</p> <p>٢١٧</p> <p>٢١٨</p> <p>٢١٩</p> <p>٢٢٠</p>

No. ٨



<p>١٨٠</p> <p>١٨١</p> <p>١٨٢</p> <p>١٨٣</p> <p>١٨٤</p> <p>١٨٥</p> <p>١٨٦</p> <p>١٨٧</p> <p>١٨٨</p> <p>١٨٩</p> <p>١٩٠</p>	<p>١٩٠</p> <p>١٩١</p> <p>١٩٢</p> <p>١٩٣</p> <p>١٩٤</p> <p>١٩٥</p> <p>١٩٦</p> <p>١٩٧</p> <p>١٩٨</p> <p>١٩٩</p> <p>٢٠٠</p>	<p>٢٠٠</p> <p>٢٠١</p> <p>٢٠٢</p> <p>٢٠٣</p> <p>٢٠٤</p> <p>٢٠٥</p> <p>٢٠٦</p> <p>٢٠٧</p> <p>٢٠٨</p> <p>٢٠٩</p> <p>٢١٠</p>	<p>٢١٠</p> <p>٢١١</p> <p>٢١٢</p> <p>٢١٣</p> <p>٢١٤</p> <p>٢١٥</p> <p>٢١٦</p> <p>٢١٧</p> <p>٢١٨</p> <p>٢١٩</p> <p>٢٢٠</p>
--	--	--	--

١٤٥
①
خريطة طبوغرافية للقطر المصري




١٧٥
١١

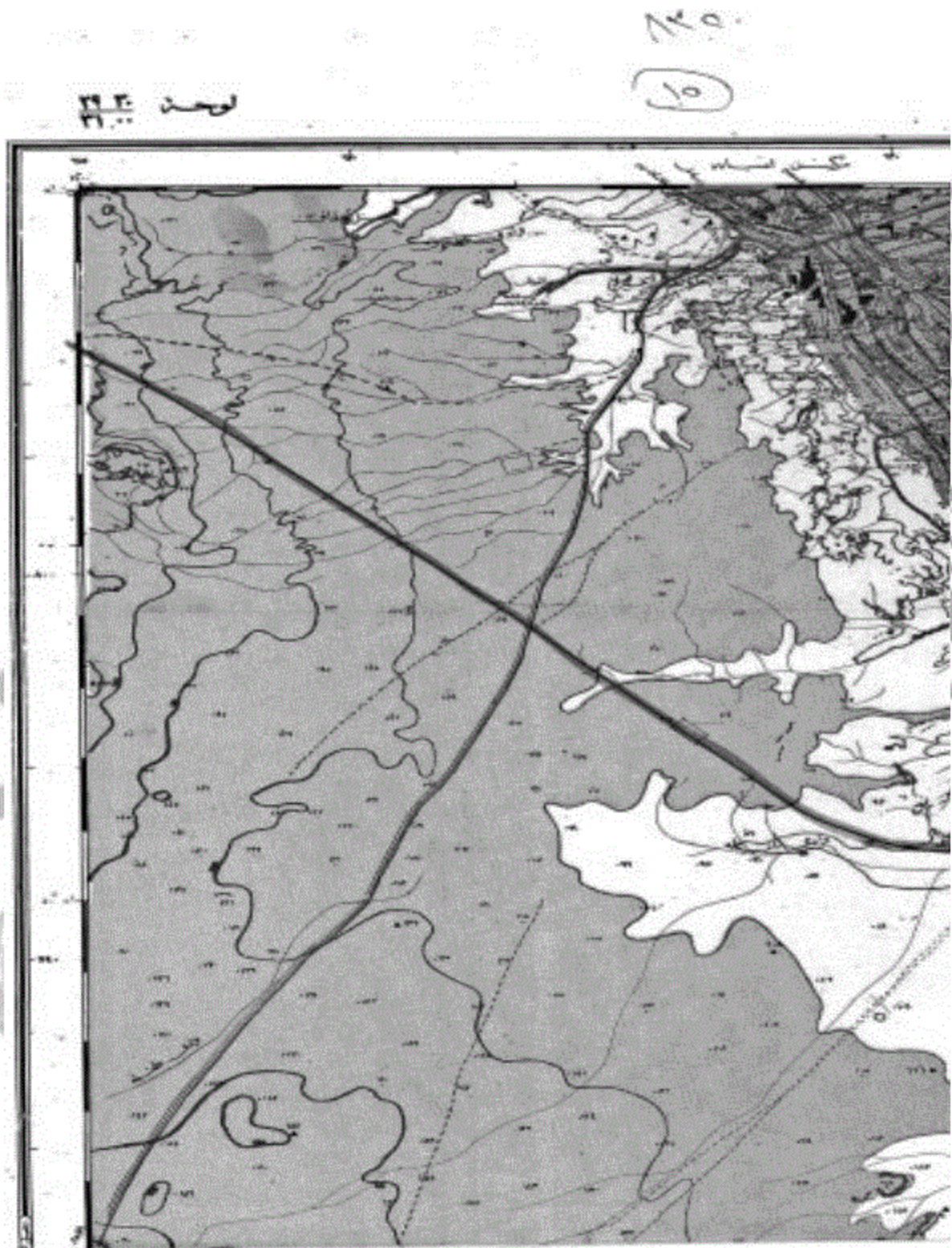
وزارة الموارد المائية والري
الهيئة المصرية للمساحة
مخرائط المساحة
الهيكلية العام - إدارة مسح الخرائط

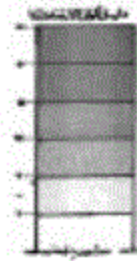



١٤٥٠
١٤

شؤون







الأصناف

التركيبة الزراعية التي تروى رياً دائماً هي
 الميعة والتون الأضمر (القابل)
 المستغلة التي يعمد في رزاقها على مياه
 الأسيار من الميعة بالتون الأضمر المقلد
 (الموزان)

المستغلة التي تملكها المياه العامة
 الميعة والتون هي الميعة بالتون الأضمر
 القليل والأضمر القليل (الميعة)
 المياه الميوعية والمستغلة من الميعة
 بالتون الأضمر القليل والأضمر القليل
 (الميعة)

التقسيم الجغرافية والأقسام في عام
 الخريطة المثلثية من مجموعة فرنسا
 1:50,000 المصنوعة سنة 1928 و 1929
 والتي روجت سنة 1948
 المناطق الصحراوية بالترقيفة سنة
 1950 و 1955 أو بقرائن البر
 سنة 1950 و 1955

أشكت هذه الخريطة على طريقة الإسقاط
 جوسيا المتأخرة الطريقة إسقاط برنارد
 مع انحراف خط الطول 7 شرق خط
 التمام الأوسط


لغة الأصل قليلة الإمدادية الميعة على
 البروز بواقع إحد كل 5 كيلومترات من
 لغة واقعة على 50 كيلومتر جنوب
 ٦٦٤ كيلومترا قرب لغة لقاو على الطول
 7 شرق خط العرض 30 شمال

عمود المناطق التي تمتد شرق غرب
 المسار المحدود على مع عمود التماثل أو
 فوق خط في الصحراء بواقية لعمود الشرق
 على مع كيلومترات منها

رسمت وطبعت بالهيئة العامة للمساحة إداري كشيفيل (١٩٤٦/٩٦)

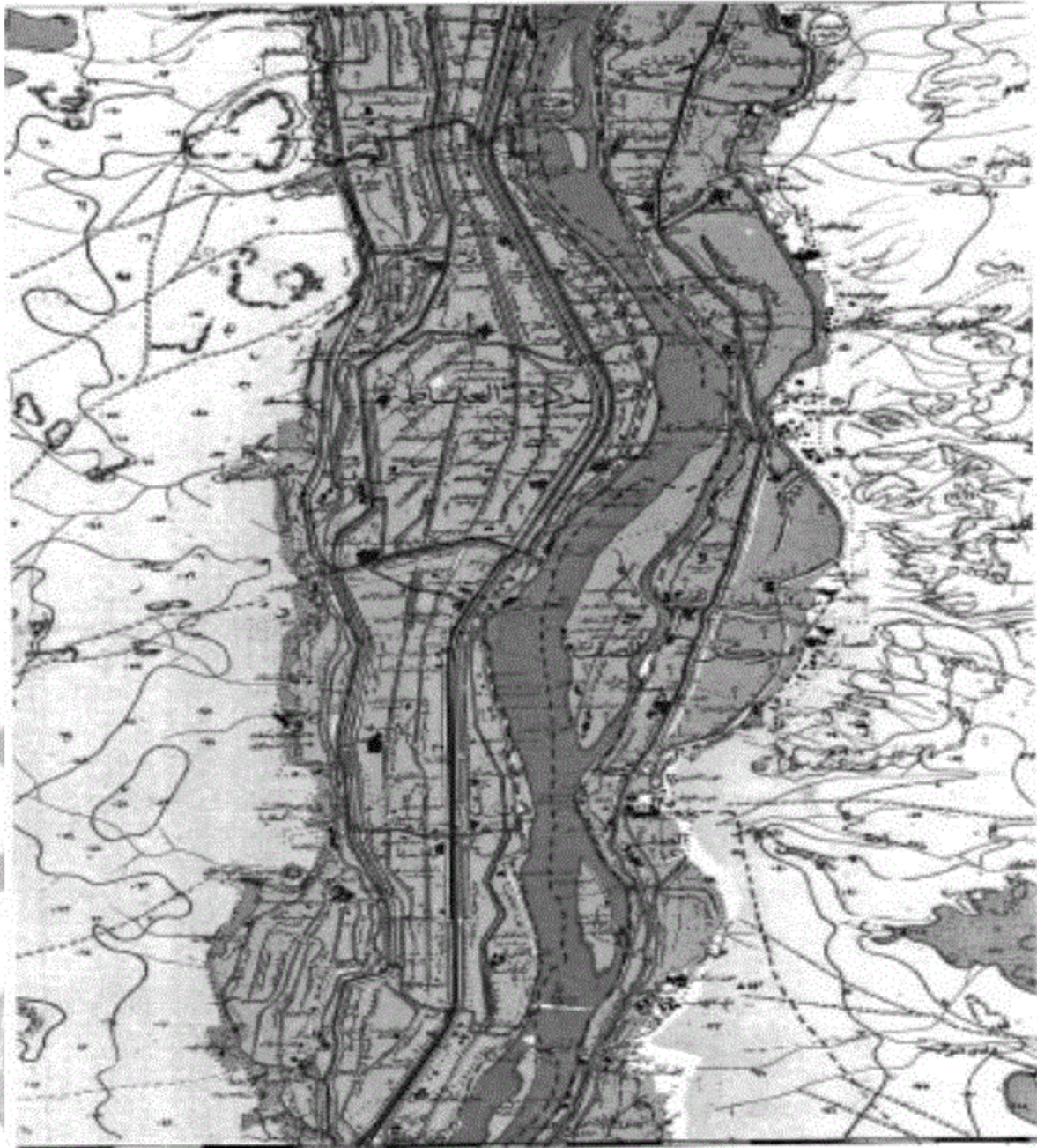
الحدود الإدارية	Red Dashed Line	الحدود البلدية	Blue Dotted Line
الحدود الإقليمية	Black Dotted Line	الحدود البلدية	Blue Dotted Line
الحدود الوطنية	Black Dotted Line	الحدود البلدية	Blue Dotted Line
الحدود الدولية	Black Dotted Line	الحدود البلدية	Blue Dotted Line
الحدود الإقليمية	Black Dotted Line	الحدود البلدية	Blue Dotted Line
الحدود الوطنية	Black Dotted Line	الحدود البلدية	Blue Dotted Line
الحدود الدولية	Black Dotted Line	الحدود البلدية	Blue Dotted Line
الحدود الإقليمية	Black Dotted Line	الحدود البلدية	Blue Dotted Line
الحدود الوطنية	Black Dotted Line	الحدود البلدية	Blue Dotted Line
الحدود الدولية	Black Dotted Line	الحدود البلدية	Blue Dotted Line

١٤٥
 ٧



Legend	Symbol	Description
International Boundary	—•—•—•—•—•—•—•—•—•—	الحدود الدولية
National Boundary	—————	الحدود الوطنية
Administrative Boundary	—————	الحدود الإدارية
Highway	—————	الطرق السريعة
Main Road	—————	الطرق الرئيسية
Other Road	—————	الطرق الأخرى
Railway	—————	السكك الحديدية
Water	~~~~~	المياه
Marsh	~~~~~	السهول
Swamp	~~~~~	المرطبات
Forest	~~~~~	الغابات
Urban Area	~~~~~	المناطق الحضرية
Other	~~~~~	أخرى

١٥

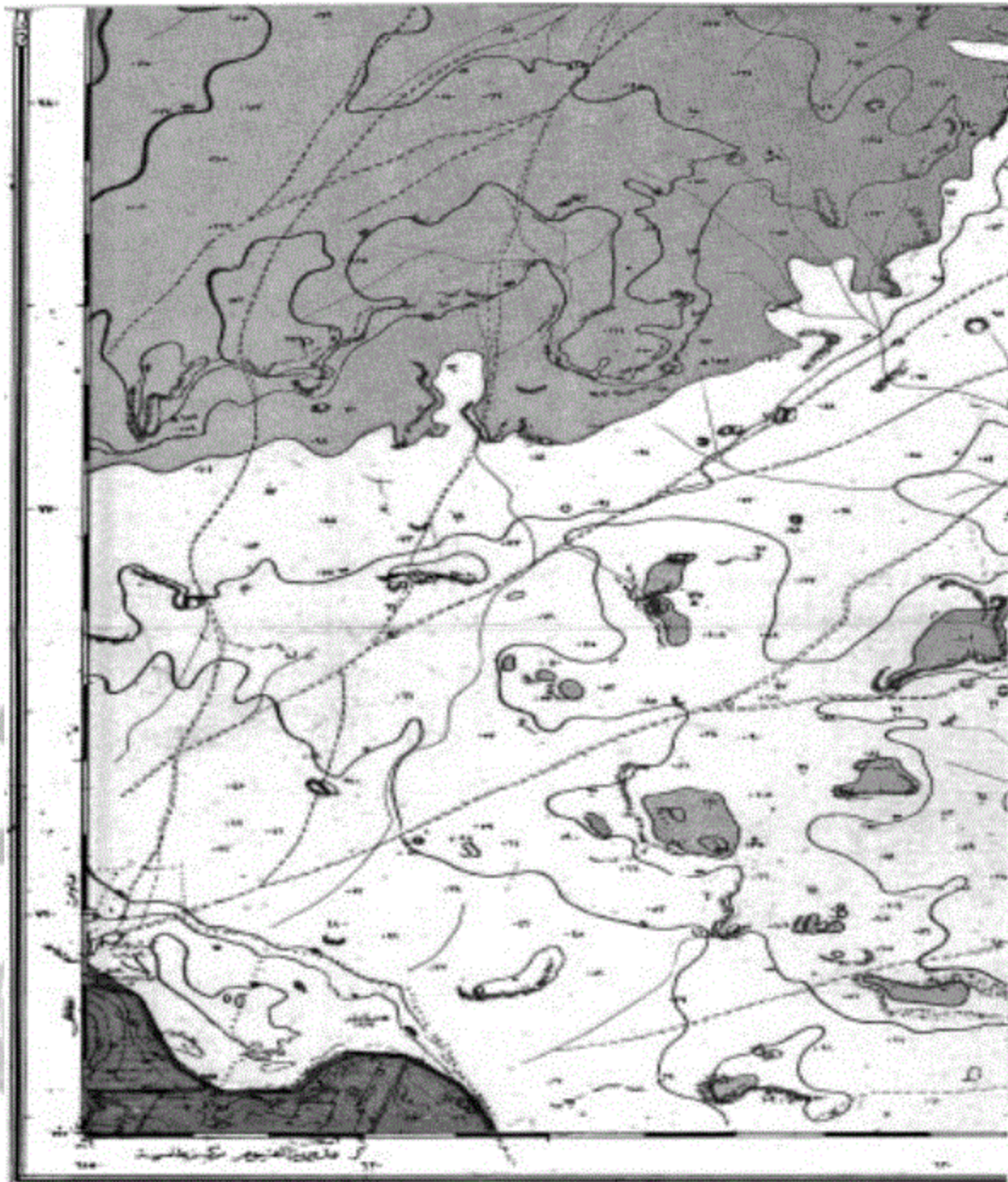


- خطوط تقسيم المناطق الإدارية
- خطوط تقسيم المناطق البلدية
- خطوط تقسيم المناطق الحضرية
- خطوط تقسيم المناطق الريفية
- خطوط تقسيم المناطق السياحية
- خطوط تقسيم المناطق الصناعية
- خطوط تقسيم المناطق الزراعية
- خطوط تقسيم المناطق السكنية
- خطوط تقسيم المناطق التجارية
- خطوط تقسيم المناطق التعليمية
- خطوط تقسيم المناطق الصحية
- خطوط تقسيم المناطق الرياضية
- خطوط تقسيم المناطق الترفيهية
- خطوط تقسيم المناطق الثقافية
- خطوط تقسيم المناطق الدينية
- خطوط تقسيم المناطق التاريخية
- خطوط تقسيم المناطق العلمية
- خطوط تقسيم المناطق الفنية
- خطوط تقسيم المناطق الإعلامية
- خطوط تقسيم المناطق الإعلامية



٥٢

١٤٥

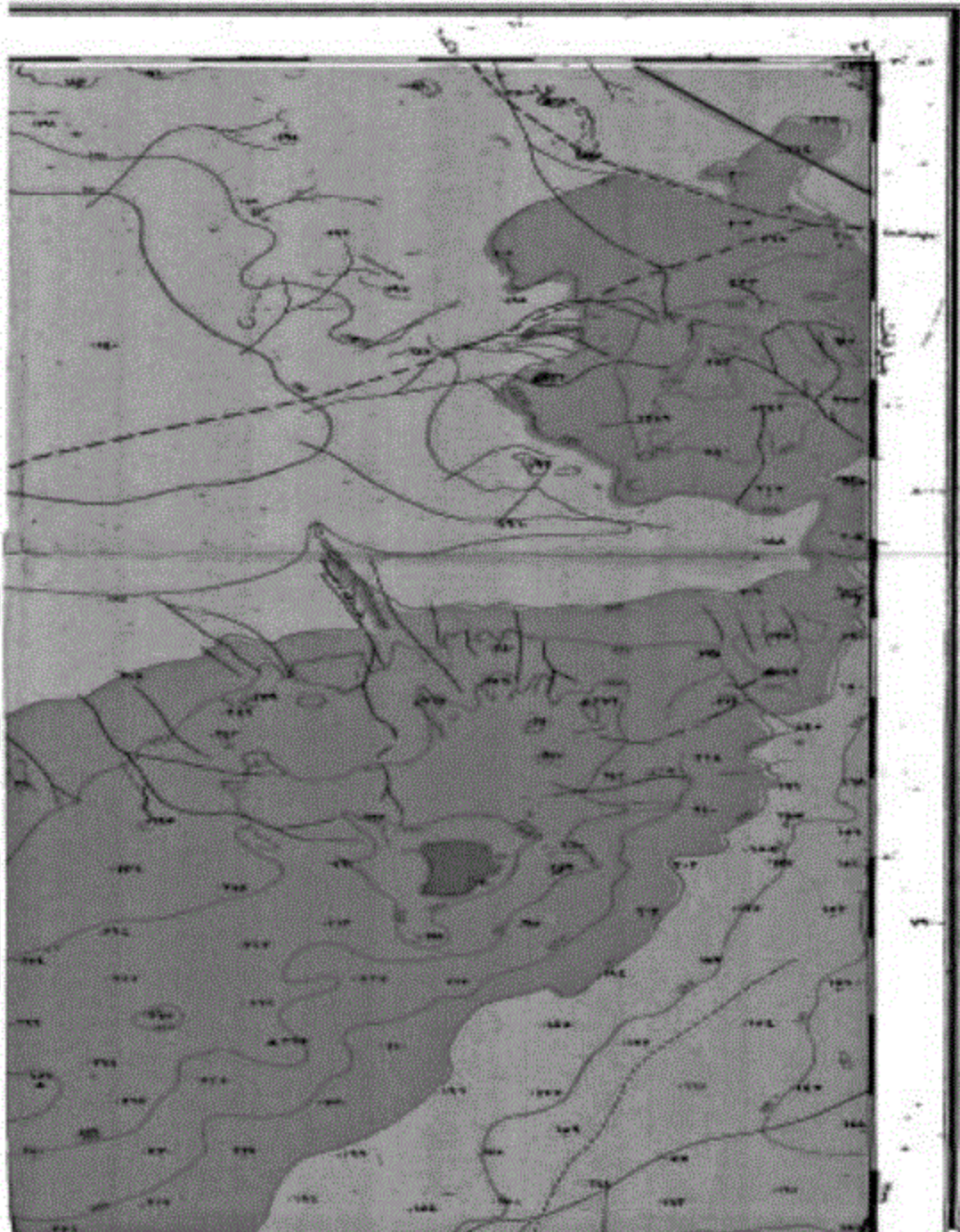


١٦٤

<p>Methods: Standard Maps (contour interval 20m) 1:50,000 scale (approx.)</p> <p>Scale: Horizontal</p> <p>Projection: UTM</p> <p>Reference: Sea level (MSL)</p> <p>Contour Lines</p> <p>Spot Heights</p> <p>Water Features</p> <p>Power Transmission Lines</p> <p>Post and Telegraph Offices</p> <p>Other Symbols and Notations</p>	<p>مخطط التجهيز لمدينة طرابلس</p> <p>مقياس: أفقي</p> <p>الارتفاع: UTM</p> <p>الارتفاع: سطح البحر (م.س.ل)</p> <p>خطوط التلال</p> <p>ارتفاعات نقطية</p> <p>مميزات المياه</p> <p>خطوط نقل الطاقة الكهربائية</p> <p>البرق والبريد</p> <p>أشياء أخرى ورموز</p>	<p>Coast and Shores (20 m interval)</p> <p>Beach Profiles (Scale 1:2000)</p> <p>Port Symbols (Scale 1:2000)</p> <p>Other Symbols and Notations</p> <p>Water and Shores</p> <p>Lightships, Buoy, Buoys</p> <p>Beach and other water</p> <p>Beach and other</p> <p>Other and other</p> <p>Ships and other</p>
---	---	---

١٢٥
١٧


خريطة طبوغرافية للقطن والمصري مقاس ١:٥٠٠٠٠

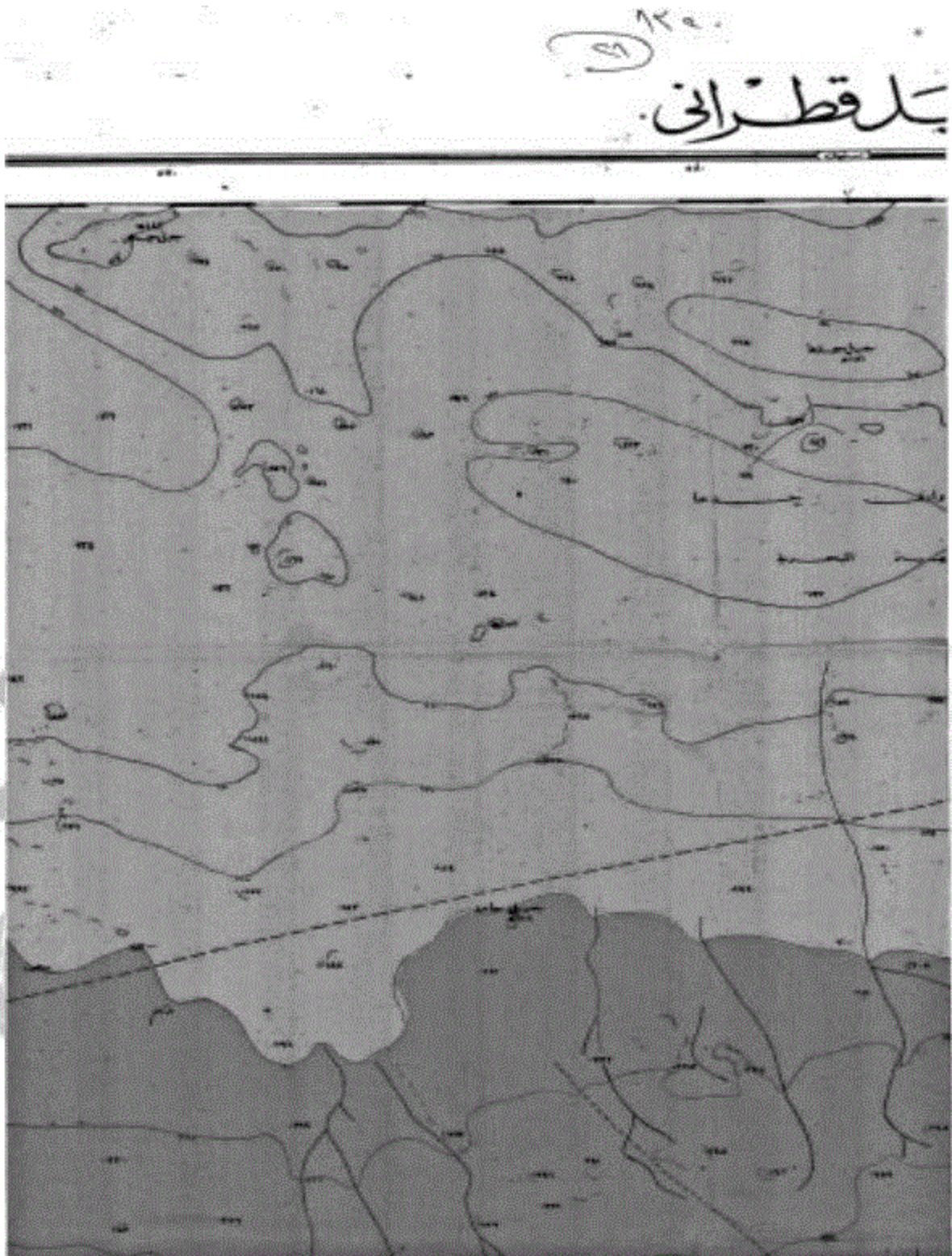


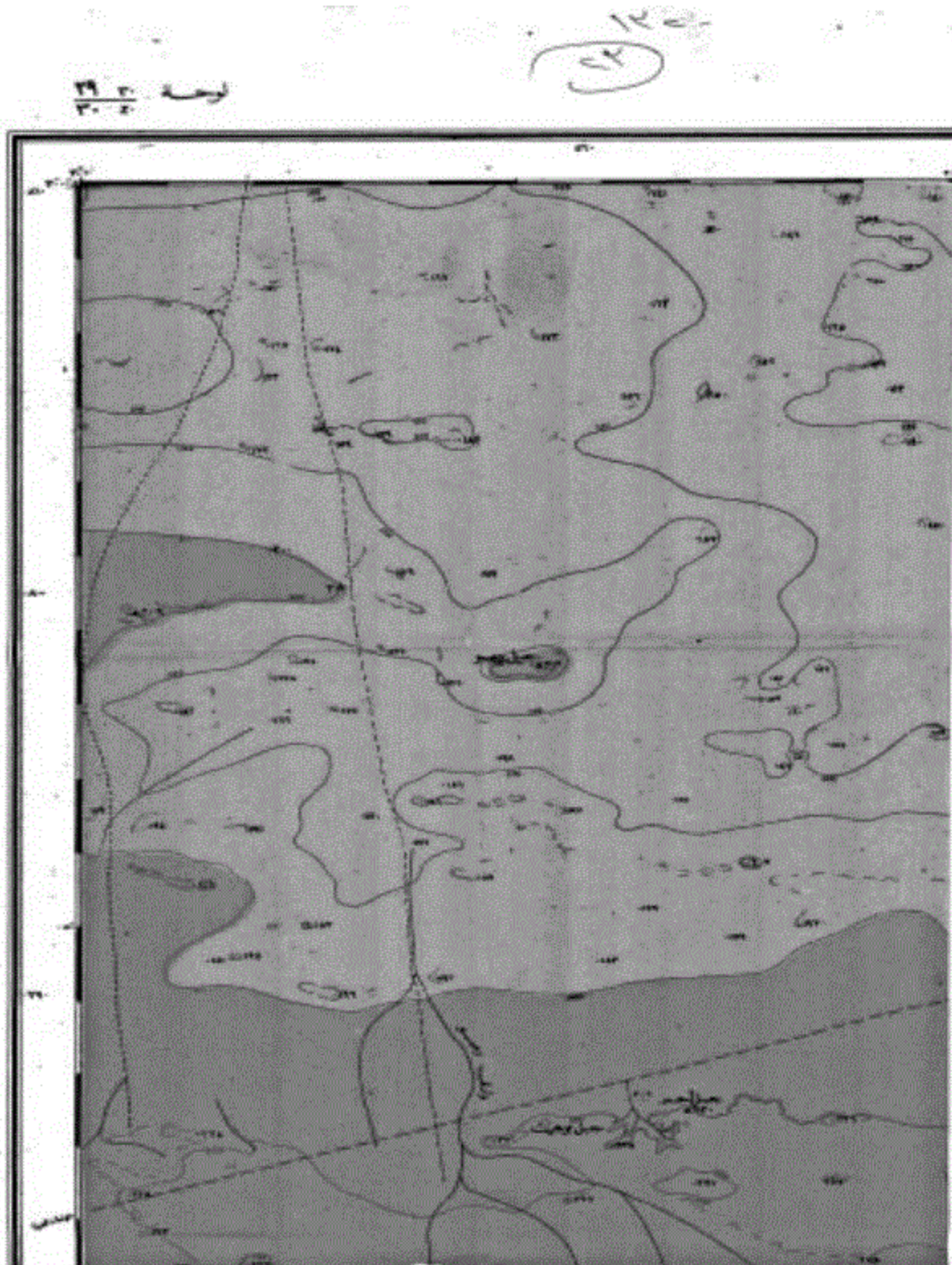
الم
١٢٥


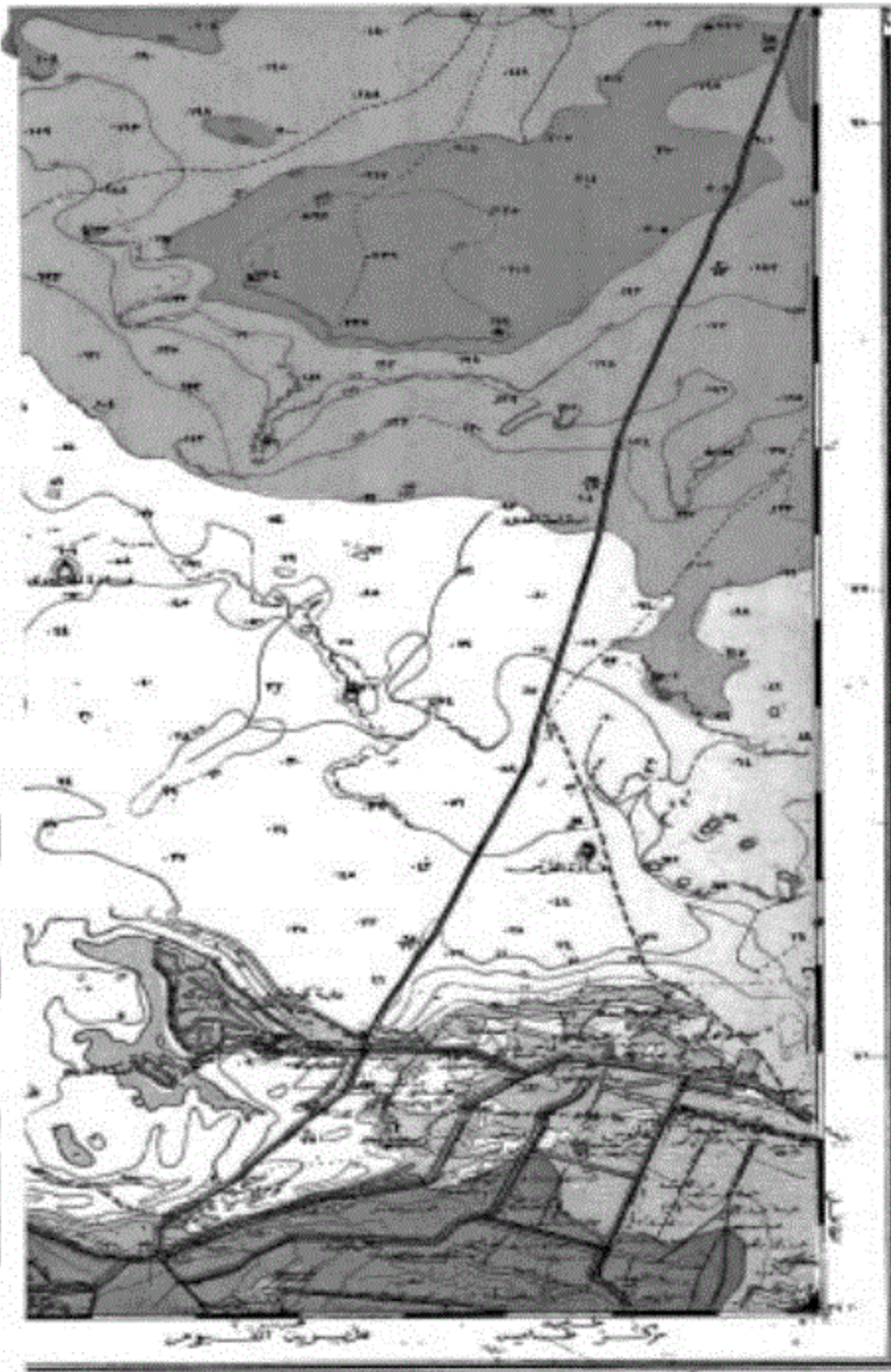
١٤٤٠
١٩

وزارة الموارد المائية والري
الهيئة المصرية للمساحة
مخراطة مباحة
الديوان العام - إدارة مسح الخرائط









المنطقة المرسومة على الخريطة هي جزء من المنطقة التي كانت تابعة لولاية القصور في العهد العثماني، وقد تم ضمها إلى المملكة العربية السعودية عام ١٩١٣م، وتقع في المنطقة الواقعة بين خط العرض ٢٦°٤٠' وخط العرض ٢٦°٥٠' وخط الطول ٤١°٤٠' وخط الطول ٤١°٥٠'.

تمت الموافقة على الخريطة من قبل اللجنة المختصة بتاريخ ١٤٤٣هـ الموافق ٢٠٢٢م، وذلك بعد الاضطلاع على كافة الوثائق والبيانات المتعلقة بالحدود المرسومة.

تمت الموافقة على الخريطة من قبل اللجنة المختصة بتاريخ ١٤٤٣هـ الموافق ٢٠٢٢م، وذلك بعد الاضطلاع على كافة الوثائق والبيانات المتعلقة بالحدود المرسومة.


تمت الموافقة على الخريطة من قبل اللجنة المختصة بتاريخ ١٤٤٣هـ الموافق ٢٠٢٢م، وذلك بعد الاضطلاع على كافة الوثائق والبيانات المتعلقة بالحدود المرسومة.

Legend symbols and descriptions in Arabic and English.

Legend symbols and descriptions in Arabic and English.


Legend symbols and descriptions in Arabic and English.


140
18



١٤٤٠
٥٠

Symbol	Description	Scale
—	Boundary	1:50,000
—	Public Road	1:50,000
—	Private Road	1:50,000
—	Highway	1:50,000
—	Water	1:50,000
—	Marshes and Mangroves	1:50,000
—	Other	1:50,000





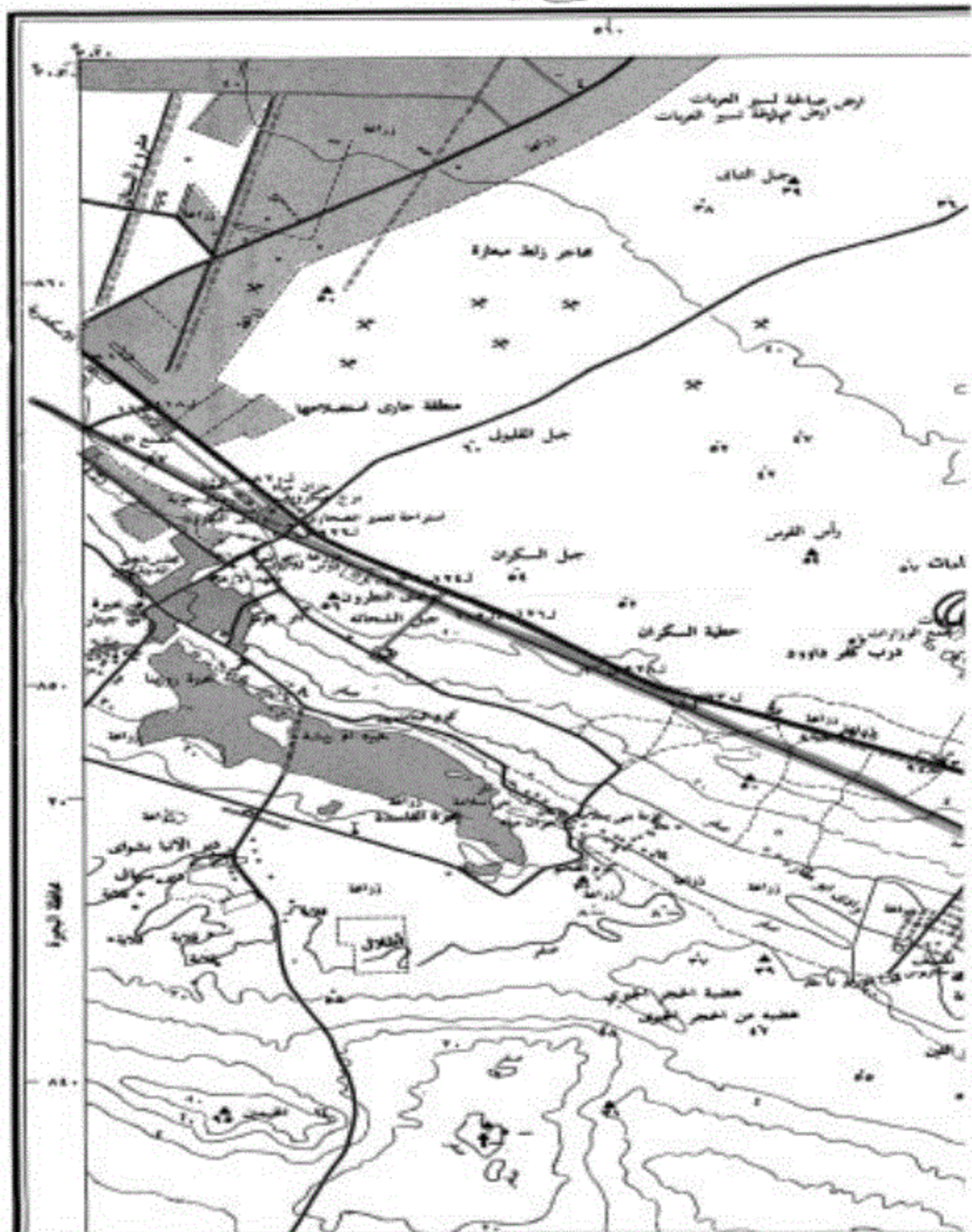
<p> 1. Contour Lines (Elevation) (خطوط الارتفاع) 2. Major Roads (طرق رئيسية) 3. Minor Roads (طرق فرعية) 4. Railways (سكك حديدية) 5. Canals (قنوات) 6. Rivers (أنهار) 7. Lakes (بحيرات) 8. Settlements (تجمعات سكانية) 9. Forests (غابات) 10. Other Features (أخرى) </p>	<p> 1. Contour Lines (Elevation) (خطوط الارتفاع) 2. Major Roads (طرق رئيسية) 3. Minor Roads (طرق فرعية) 4. Railways (سكك حديدية) 5. Canals (قنوات) 6. Rivers (أنهار) 7. Lakes (بحيرات) 8. Settlements (تجمعات سكانية) 9. Forests (غابات) 10. Other Features (أخرى) </p>	<p> 1. Contour Lines (Elevation) (خطوط الارتفاع) 2. Major Roads (طرق رئيسية) 3. Minor Roads (طرق فرعية) 4. Railways (سكك حديدية) 5. Canals (قنوات) 6. Rivers (أنهار) 7. Lakes (بحيرات) 8. Settlements (تجمعات سكانية) 9. Forests (غابات) 10. Other Features (أخرى) </p>	<p> 1. Contour Lines (Elevation) (خطوط الارتفاع) 2. Major Roads (طرق رئيسية) 3. Minor Roads (طرق فرعية) 4. Railways (سكك حديدية) 5. Canals (قنوات) 6. Rivers (أنهار) 7. Lakes (بحيرات) 8. Settlements (تجمعات سكانية) 9. Forests (غابات) 10. Other Features (أخرى) </p>
--	--	--	--

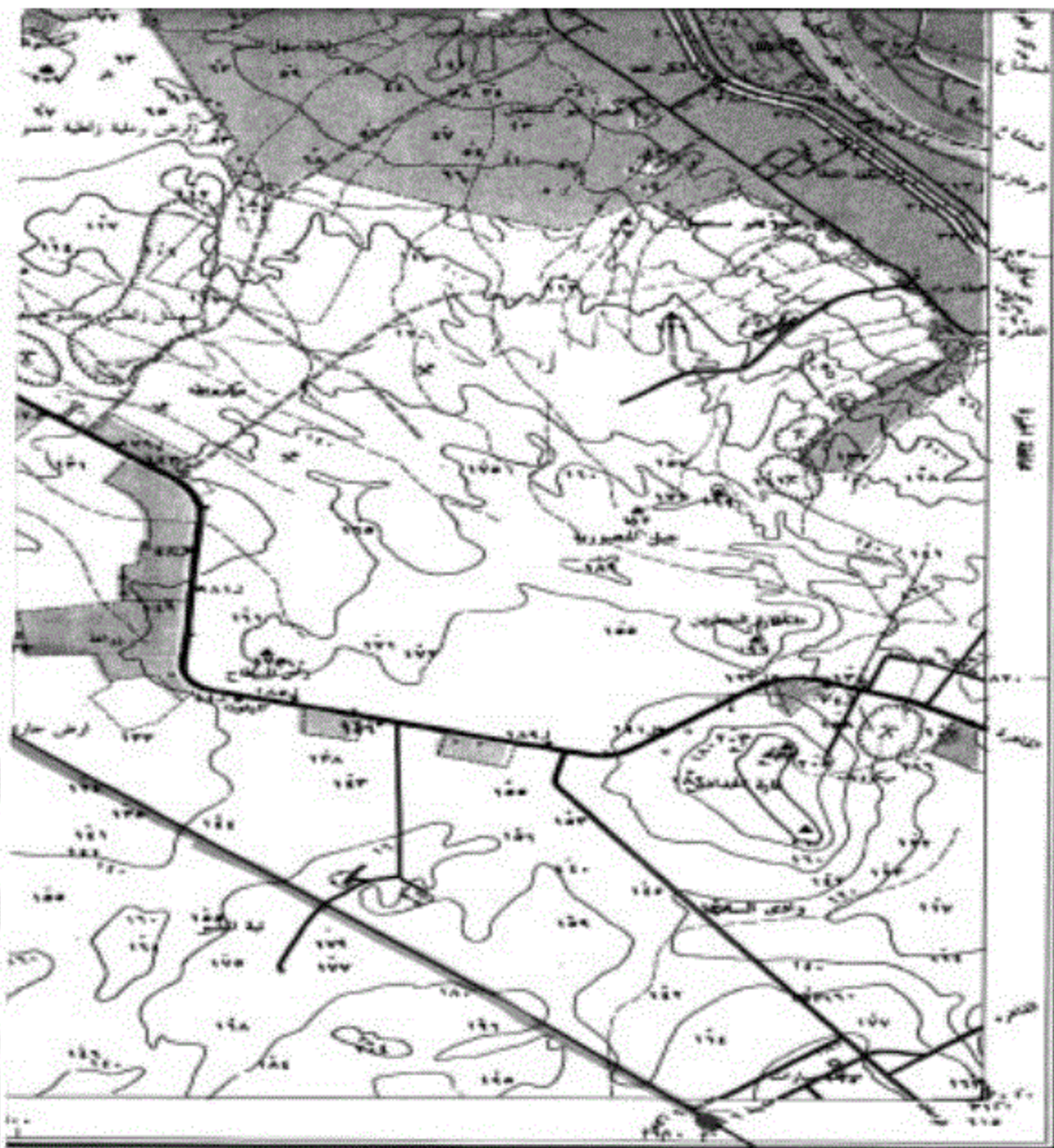




مقياس الرسم ١ : ١٠٠٠٠

١٤٥٠
١٤١

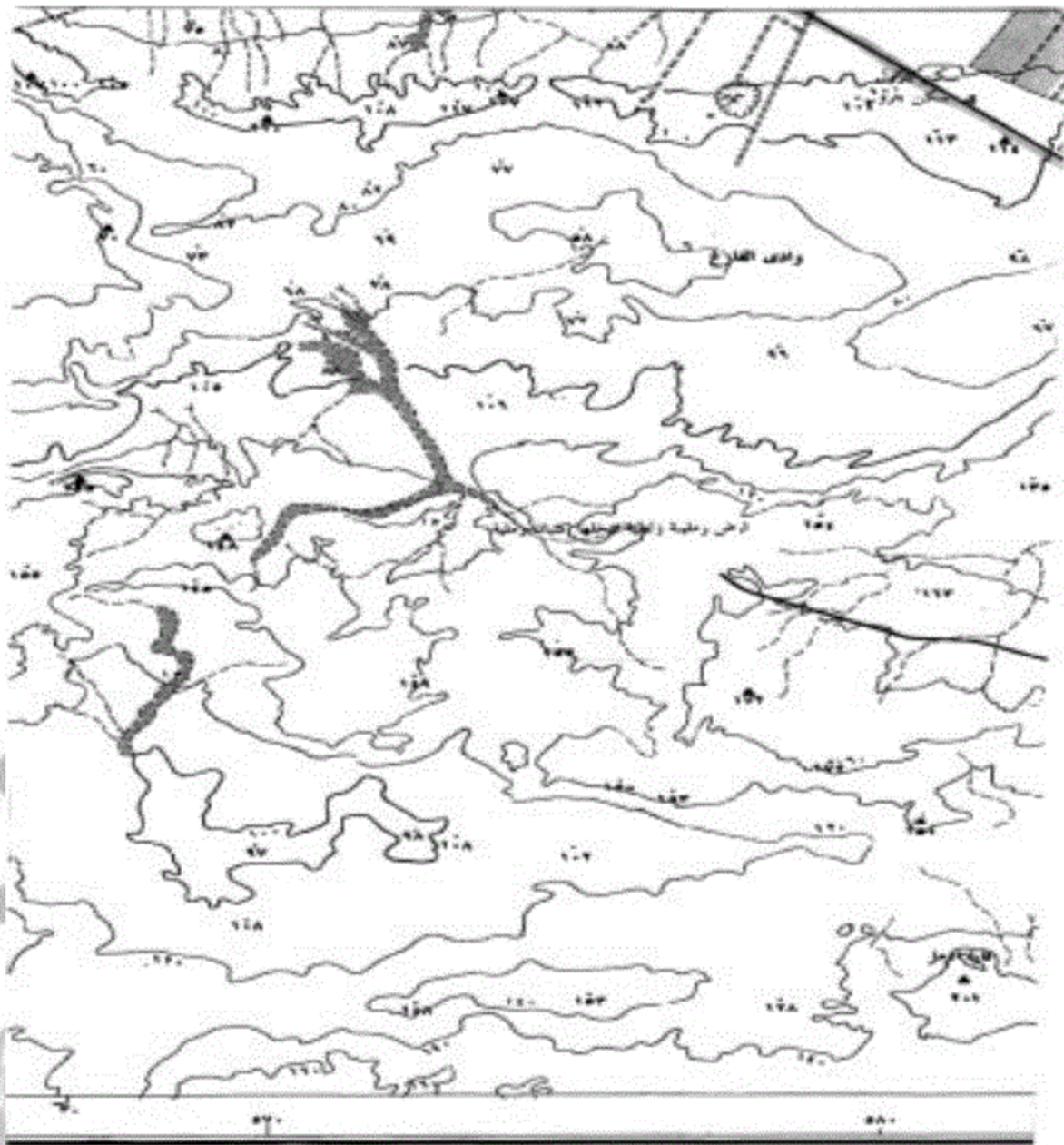




تمت وطخت بالهيئة المصرية العامة للمساحة سنة ١٩٩٠ و ١٩٨٩ / ٨٩
من الجرد ووسعت بالطريقة سنة ١٩٨٩

	حدود مصرية - مصرية		طريق
	سكك حديد		قناة
	سد		جسر
	بئر		محطة
	حصن		أبلة
	حصن		أبلة
	حصن		أبلة
	حصن		أبلة
	حصن		أبلة
	حصن		أبلة

١٤٥-
٢٧



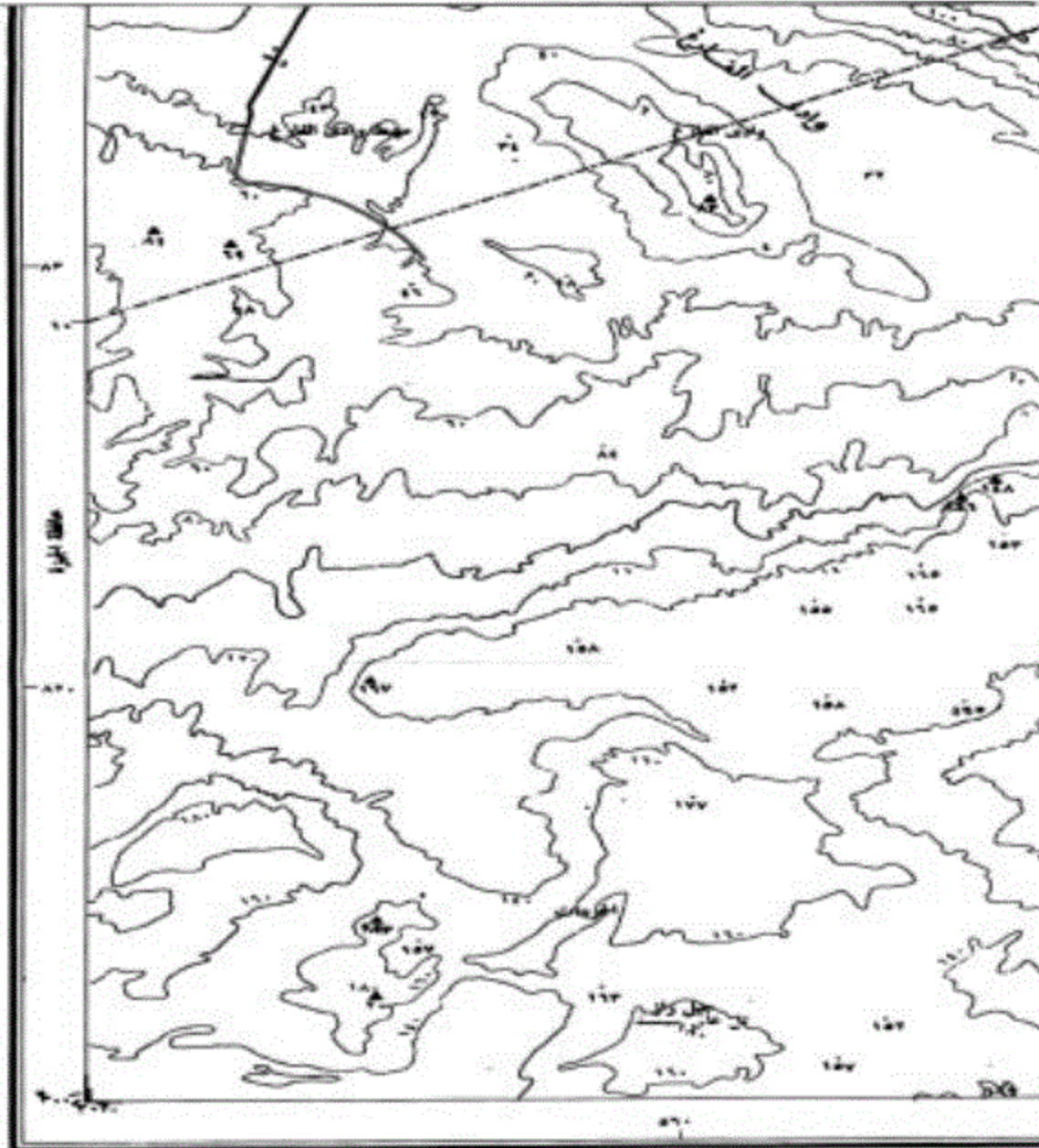
- الخط العريض هو الطريق الوطني
 - الخط المتقطع هو الطريق الجهوي
 - الخط النقطي هو الطريق المحلي
 - الخط العريض المتقطع هو الحدود البلدية
 - الخط النقطي المتقطع هو الحدود القروية
 - الخط العريض النقطي هو الحدود الحضرية
 - الخط النقطي النقطي هو الحدود القروية

١٤٥٠




انشأت هذه الخريطة وتكتمل مشروعيها
 طبقاً لأوامر من وزارة الداخلية بتاريخ

الخطوط	الحدود البلدية
الخطوط	الحدود القروية
الخطوط	الحدود الحضرية
الخطوط	الحدود القروية



١/٥



خطوط سميكة
خطوط متوسطة
خطوط رقيقة
خطوط متقطعة
خطوط مزدوجة
خطوط متقطعة مزدوجة
خطوط متقطعة مزدوجة
خطوط متقطعة مزدوجة



نهر
وادي
جبل
تلال
بحيرة
مياه عذبة
مياه مالحة
مياه عذبة
مياه مالحة
مياه عذبة
مياه مالحة

جمهورية مصر العربية

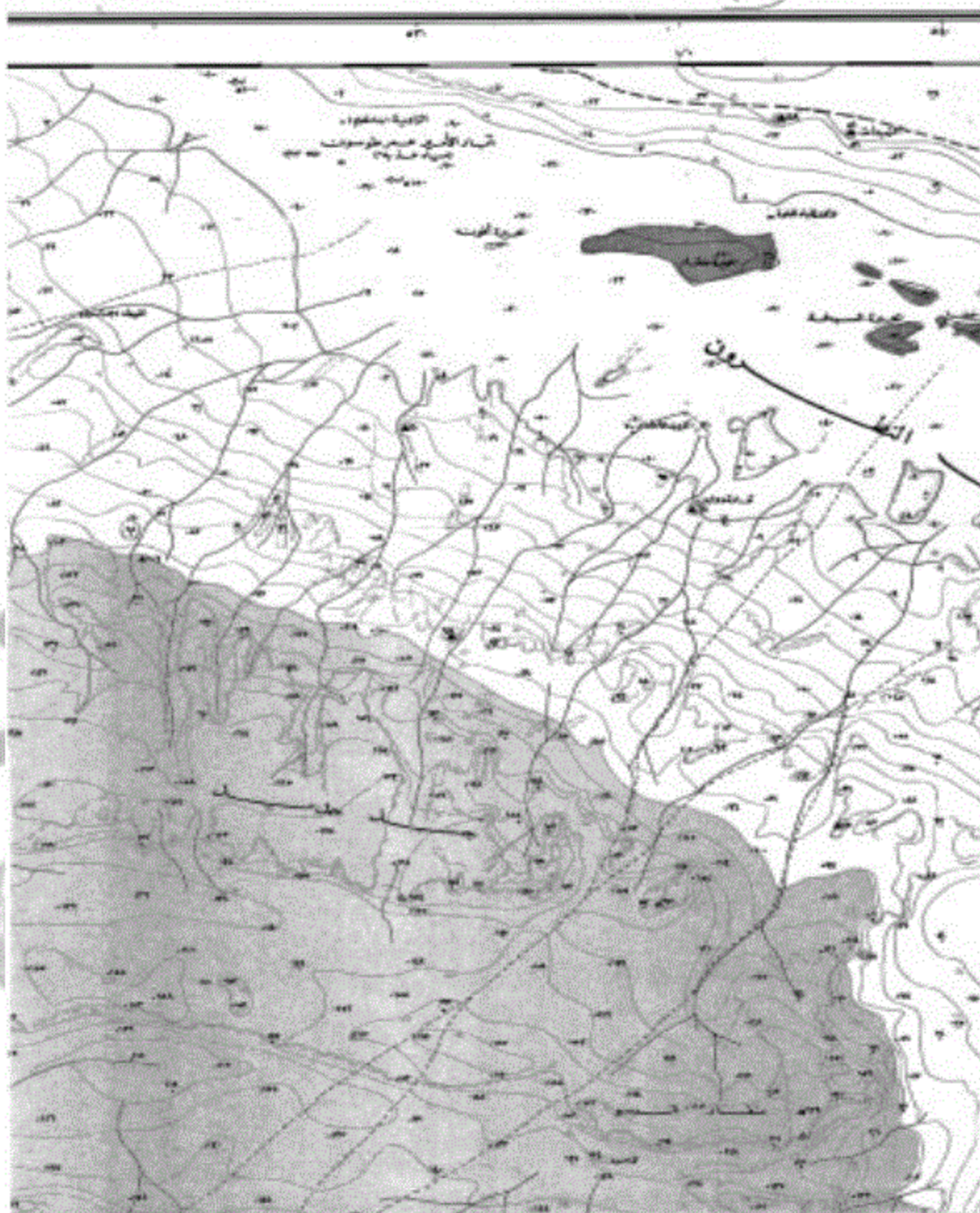


٢٧٢٤٠
محافظة
محافظة
محافظة
محافظة

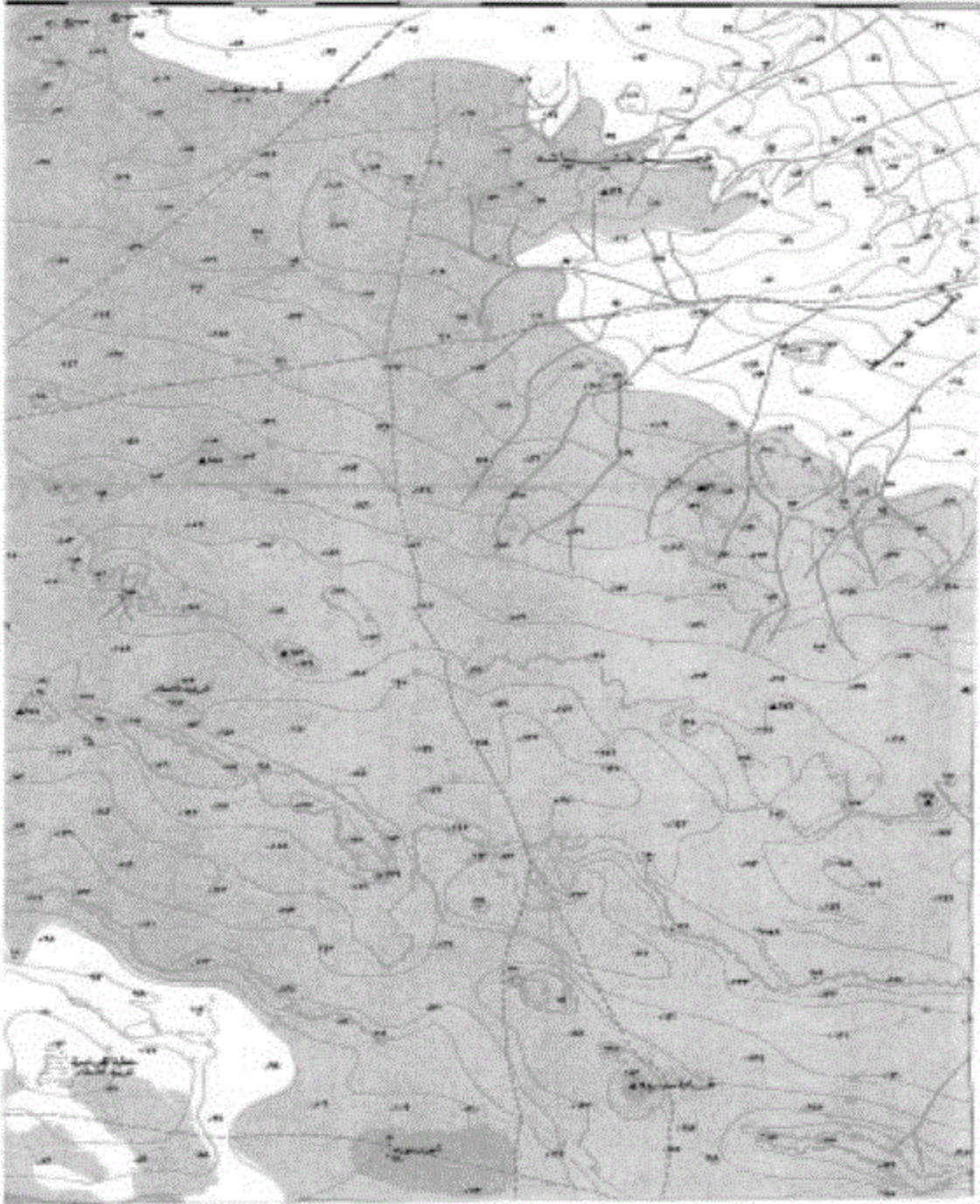



لمناطق التي تغطيها المياه الجارية العذبة
من المياه الجوفية والتموين الأزرق الطبيعي
والأزرق الداكن (الطابقين) المياه العذبة
والمستغللة من المياه الجوفية والتموين الأزرق
الطبيعي.

وادي

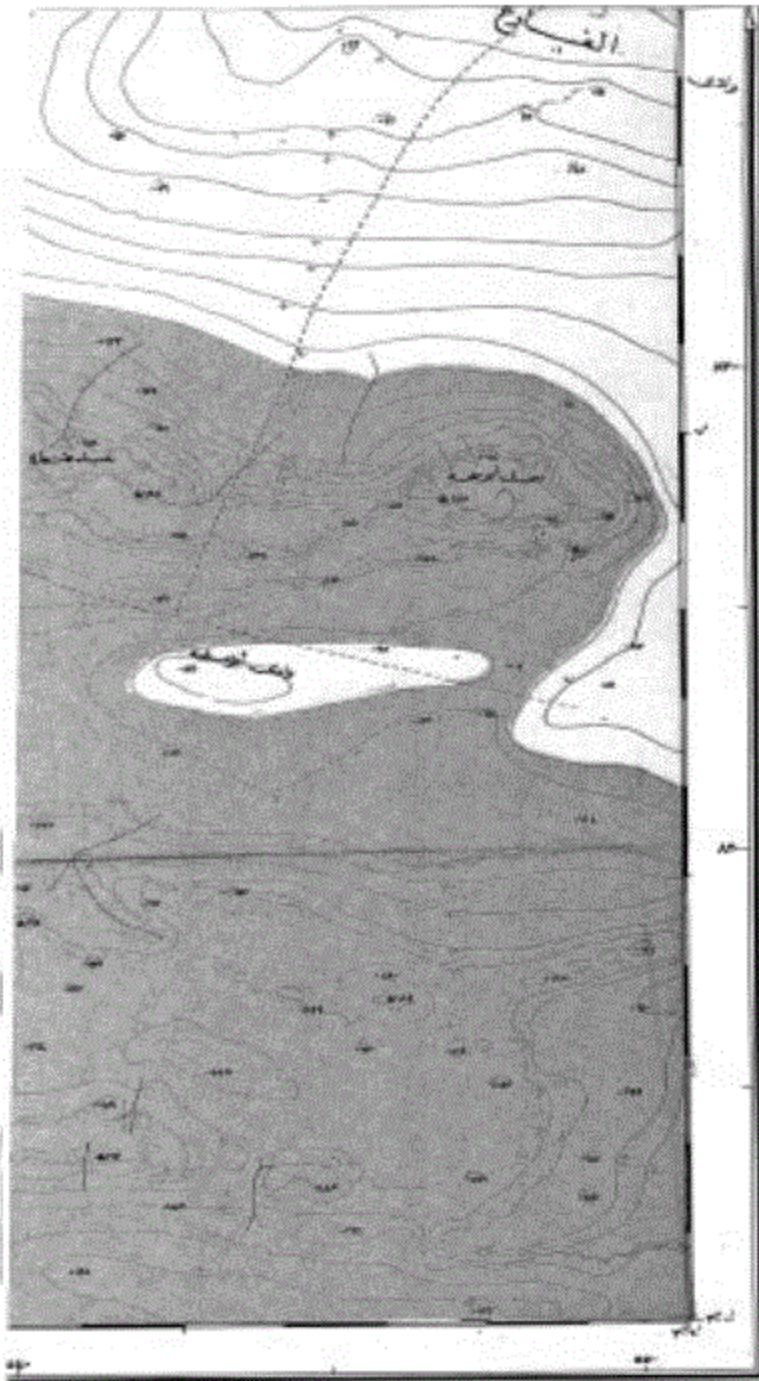


النظرون





الم
ط
ال



جميع التفاصيل المذكورة في هذه الخريطة
محمية بقطر 1:100,000 أو بقطر أكبر
في سنة 1996 - 1997

كل التغيرات من الأثار بالنسبة إلى
مقودى سطح البحر بالإحداثيات خطوط الطول
مينة بمعدل كل درجة انحدار

أخذت هذه القوية على خريطة (مقاطع طول))
المطابقة لطريقة (مقاطع عرض) مع انحدار خط
الطول 21 غرب خط المنطقة الأوسى

بمعدلات الأصل للخطوط الإحداثية العمودية على
المركز بمعدل انحدار 2 كل 100 متر من خط
والخط على 20 كل 100 متر و 10 كل 100 متر
خطوط العرض خط الطول 21 غرب خط العرض 30
خط

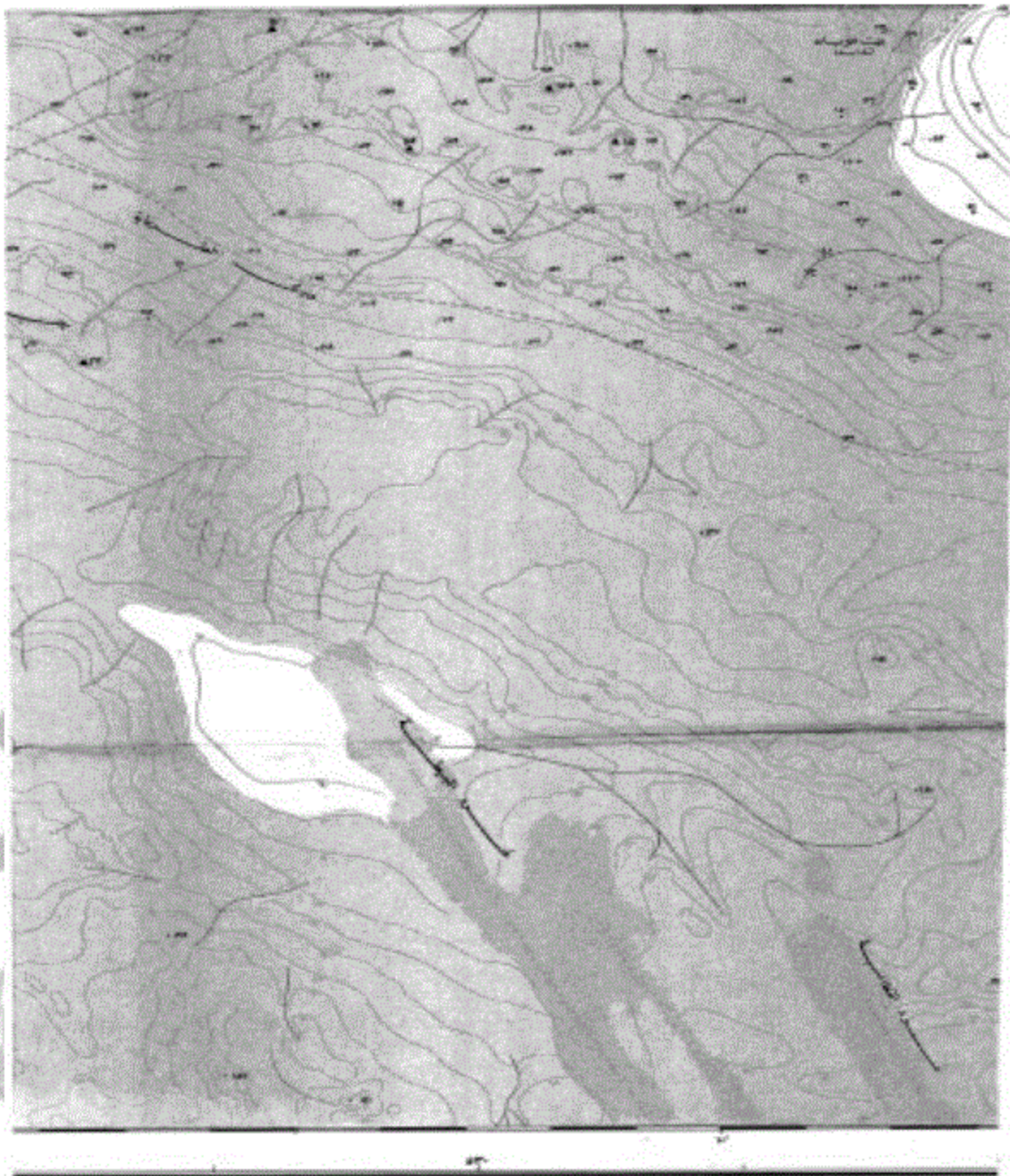
محمية المناطق التي تمتد أفراجه (محافظة الفاء)
التي تمتد على طول مع حدود الجمهورية أو تقع على
في الشمال أو غرباً للحدود الغربية على بعد 10
مترين من

المساحة بمقدار خط عرض 10 - 20 وغرب خط
طول 12 - 30 أخذت من جرائد القياس الخاصة
للغرض الأوسى سنة 1997

الحدود	International Boundary	الحدود الدولية
الحدود	Province Boundary	الحدود الإقليمية
الحدود	City and Village Boundary	الحدود الحضرية والقرية
الحدود	Water Boundary and Dam	الحدود المائية والسدود
الحدود	Light House, Buoy, Beacon	الحدود الملاحية، المنارة، العوامة
الحدود	Rail and Road Center Line	الحدود خطوط السكك الحديدية والطرق
الحدود	Water and Drainage	الحدود المياه والدرainage
الحدود	Depression, Elevation, Spot	الحدود التضاؤل، الارتفاع، نقطة

هذه الخريطة هي ملكية للسلطة الوطنية للمعلومات الجغرافية (IGN) بجمهورية موريتانيا
جميع الحقوق محفوظة للسلطة الوطنية للمعلومات الجغرافية (IGN) بجمهورية موريتانيا


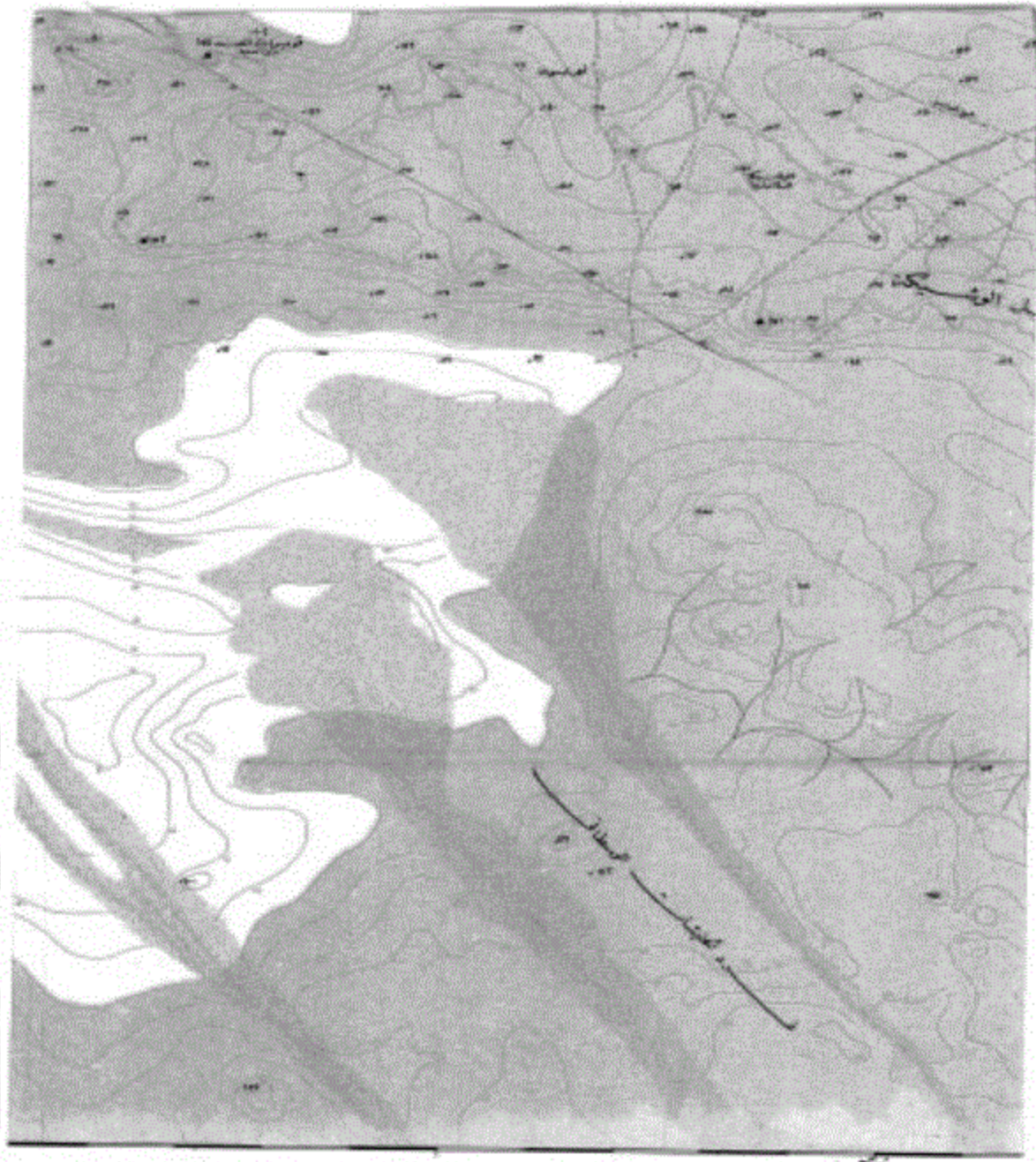
٩٤٥٠
٢٤



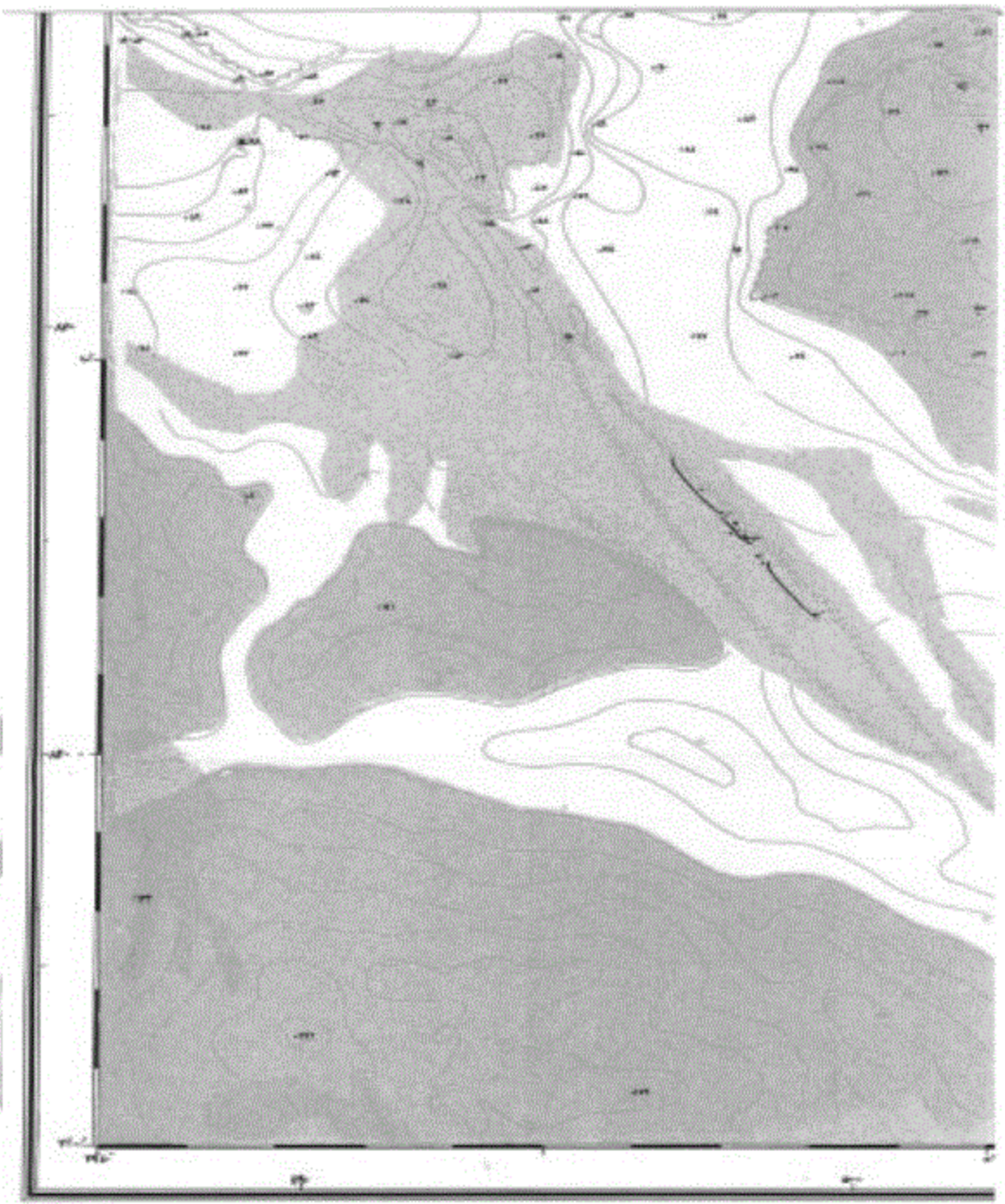
٤٥-
٤٦

معلومات إضافية عن الخريطة: خريطة الطبوغرافية لجزء من إقليم الحوض الجبلي في ولاية تيارت، الجزائر. المقياس: 1:50,000. تاريخ النشر: 1997.

تقع من الجهة الجنوبية العامة للجمهورية الجزائرية الديمقراطية الشعبية سنة 1997 (1/97)



١٤٤٠
٢٨

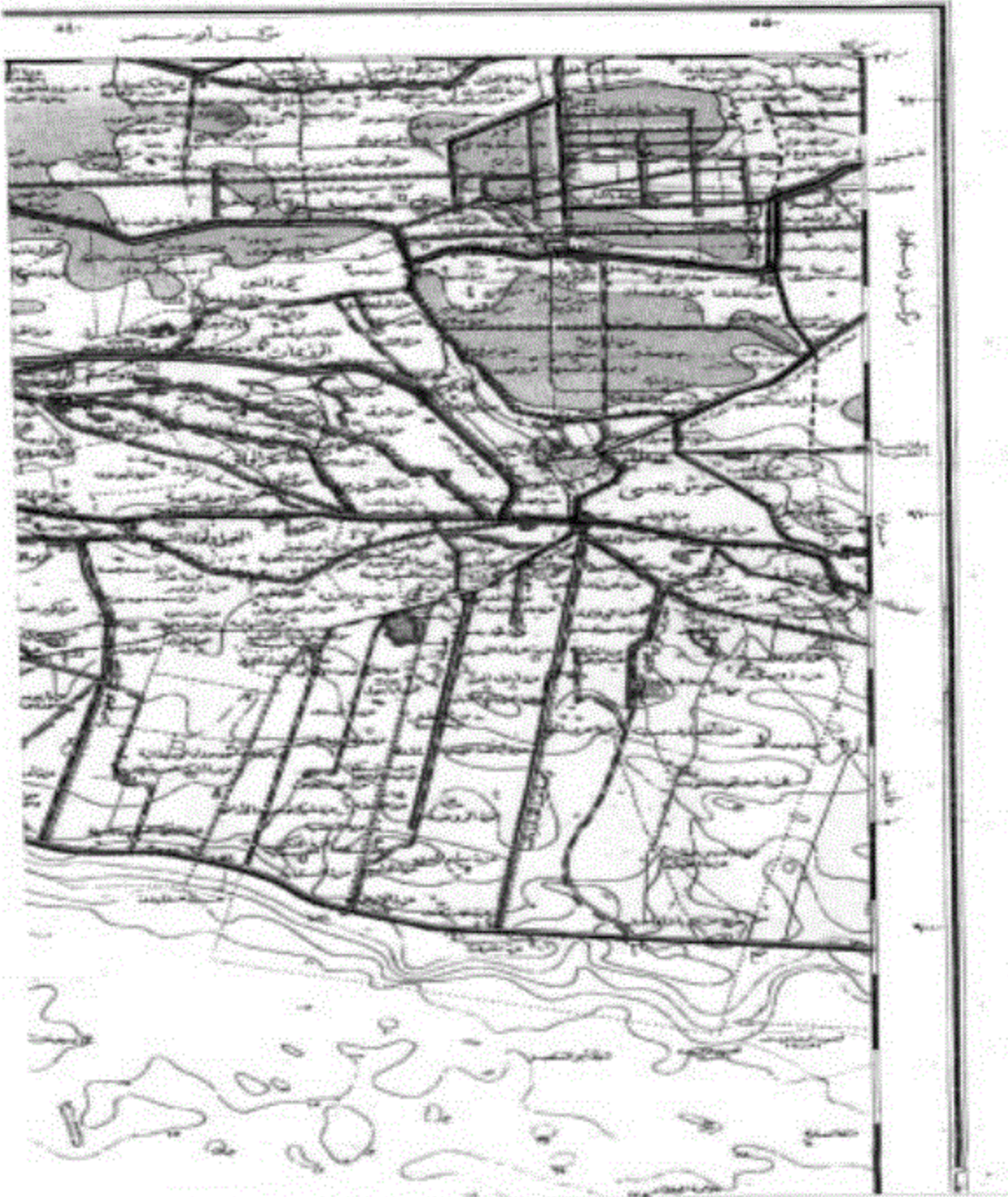


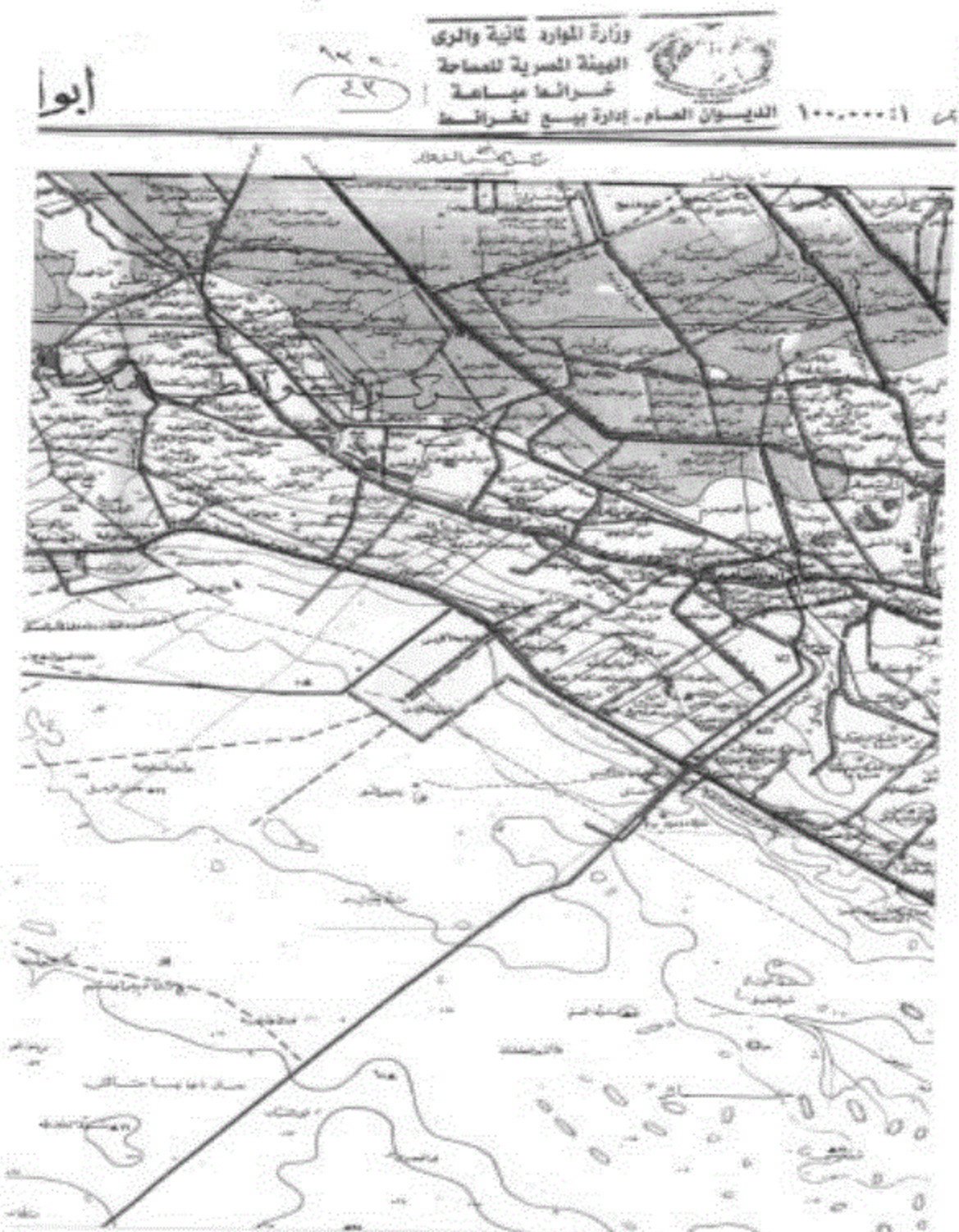
٤٤٠

Vertical Scale (Meters)	1:50,000
Horizontal Scale (Meters)	1:50,000
Projection	Universal Transverse Mercator (UTM)
Zone	32N
Datum	WGS 84
Units	Meters
Scale	1:50,000
Sheet No.	105
Sheet Size	100m x 100m
Sheet Code	105
Sheet Title	105
Sheet Date	105
Sheet Author	105
Sheet Editor	105
Sheet Checker	105
Sheet Approver	105
Sheet Status	105
Sheet Version	105
Sheet Revision	105
Sheet Change Log	105
Sheet Comments	105
Sheet Notes	105
Sheet History	105
Sheet Metadata	105
Sheet Footer	105

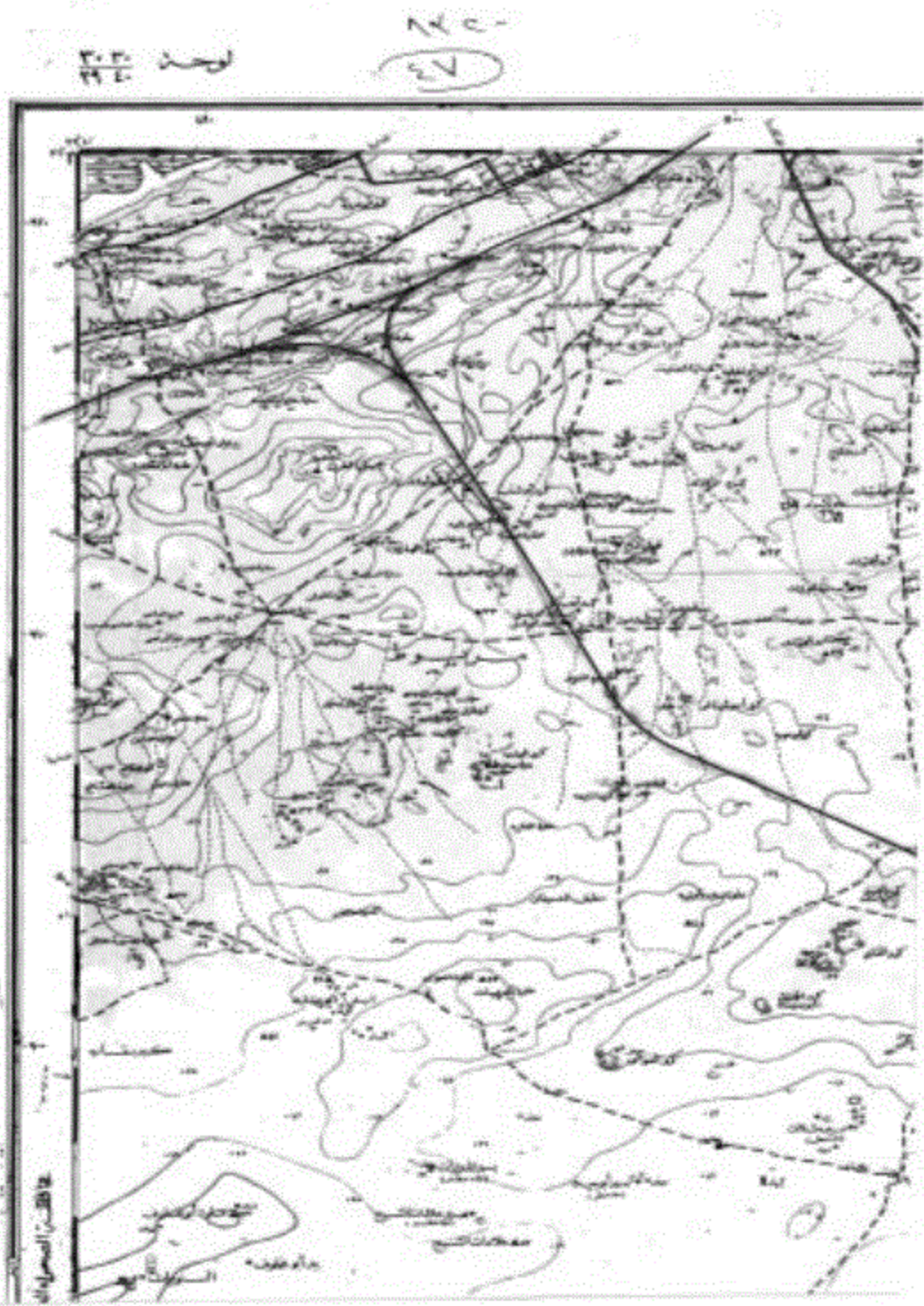
Vertical Scale (Meters)	1:50,000
Horizontal Scale (Meters)	1:50,000
Projection	Universal Transverse Mercator (UTM)
Zone	32N
Datum	WGS 84
Units	Meters
Scale	1:50,000
Sheet No.	105
Sheet Size	100m x 100m
Sheet Code	105
Sheet Title	105
Sheet Date	105
Sheet Author	105
Sheet Editor	105
Sheet Checker	105
Sheet Approver	105
Sheet Status	105
Sheet Version	105
Sheet Revision	105
Sheet Change Log	105
Sheet Comments	105
Sheet Notes	105
Sheet History	105
Sheet Metadata	105
Sheet Footer	105

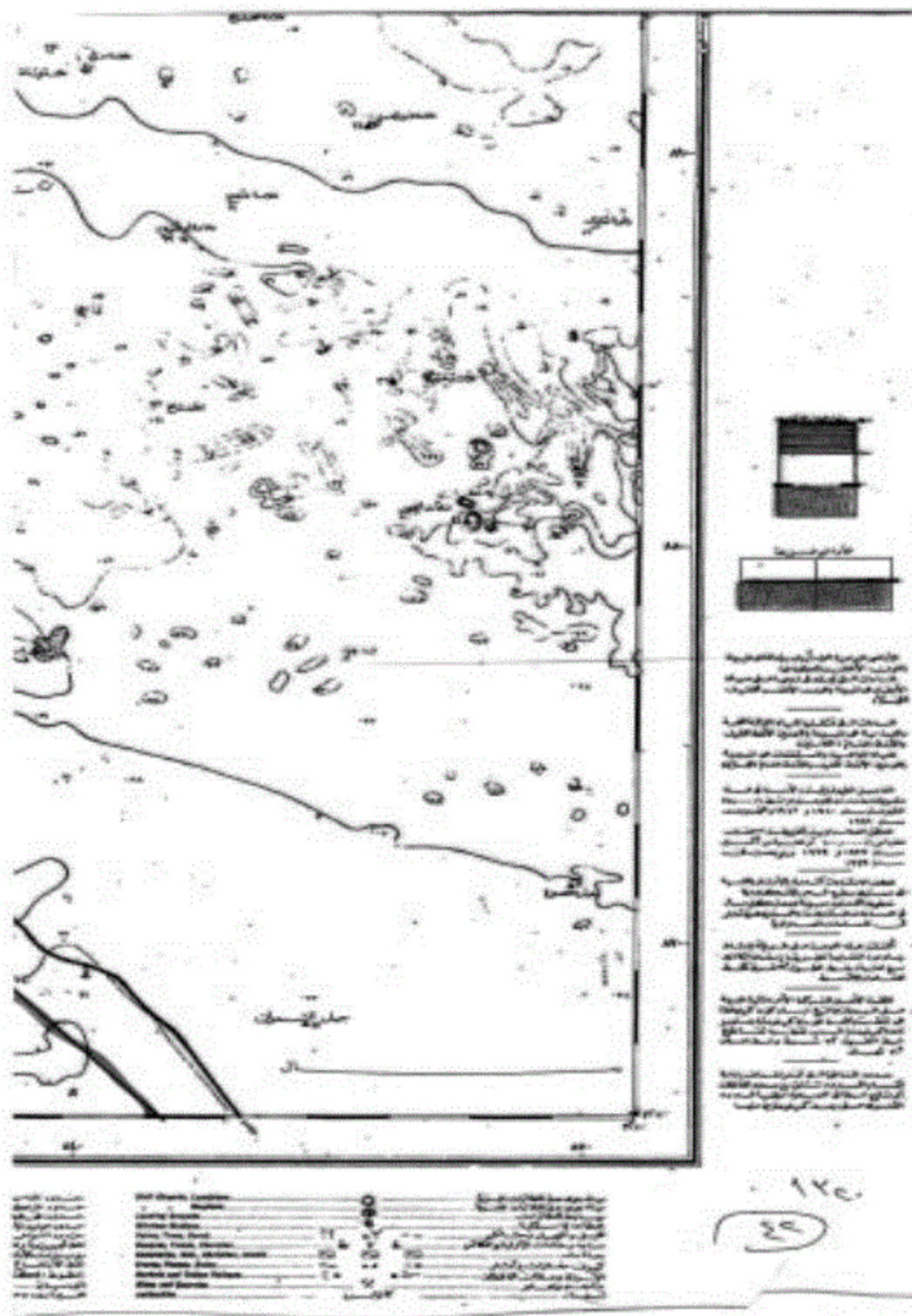
جمهورية مصر العربية

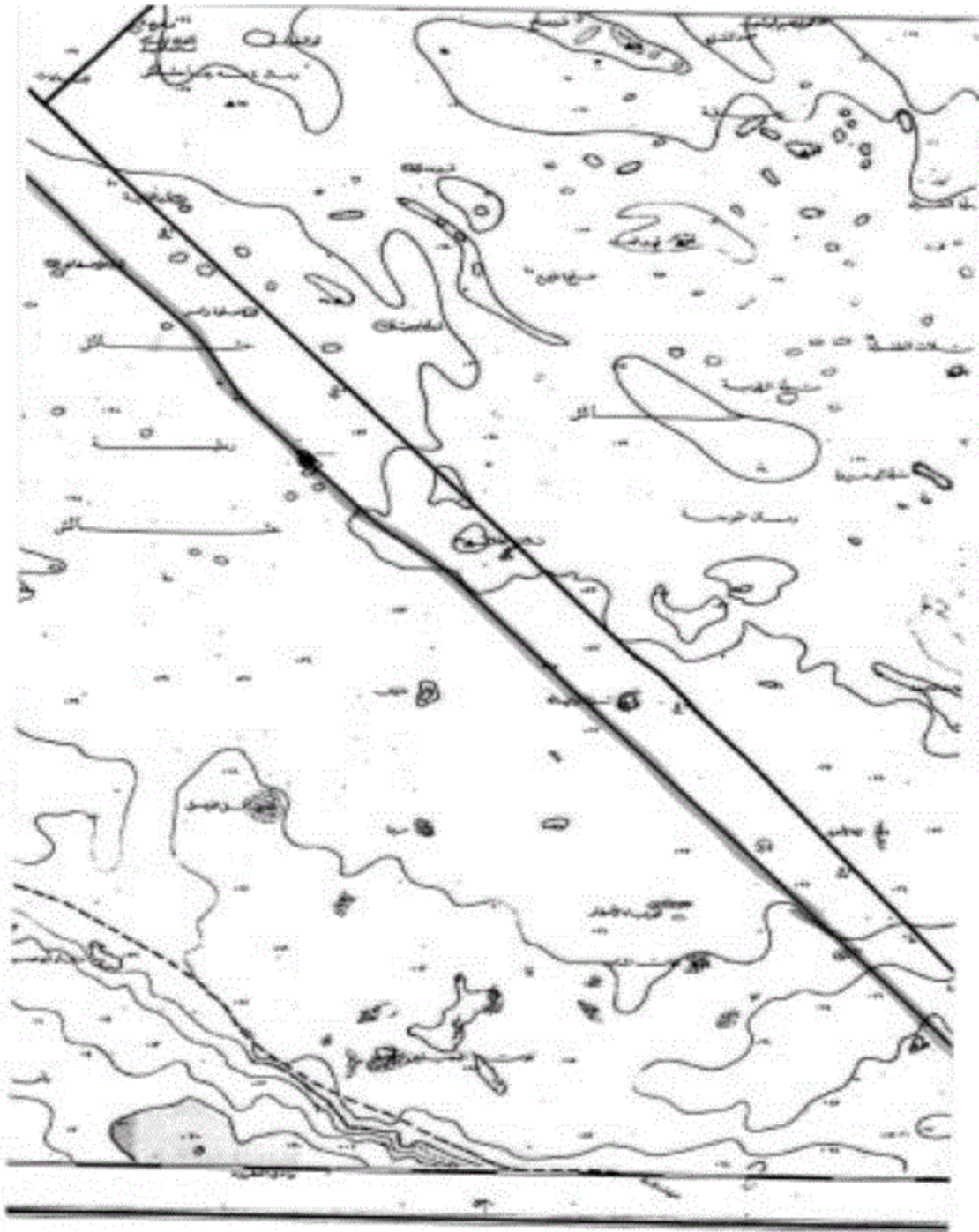












هذا المخطط لا يعرض معلومات التربة ولا يبين
 ويوضح التغير في طبيعة التربة من سنة ٢٠١٩ إلى ٢٠٢٢

١٤٠
 ٤٤

Public Buildings	100	100	100	100	100
Other Buildings	100	100	100	100	100
Seasonal Buildings	100	100	100	100	100
Wells (see description)	100	100	100	100	100
Open Areas	100	100	100	100	100
Arches and Transportation Lines	100	100	100	100	100
Water Ways	100	100	100	100	100
Soil Height and Slopes in meters	100	100	100	100	100
Contours (see description)	100	100	100	100	100
Water and Sewerage	100	100	100	100	100
Vegetation	100	100	100	100	100
Scale and Ratio	100	100	100	100	100

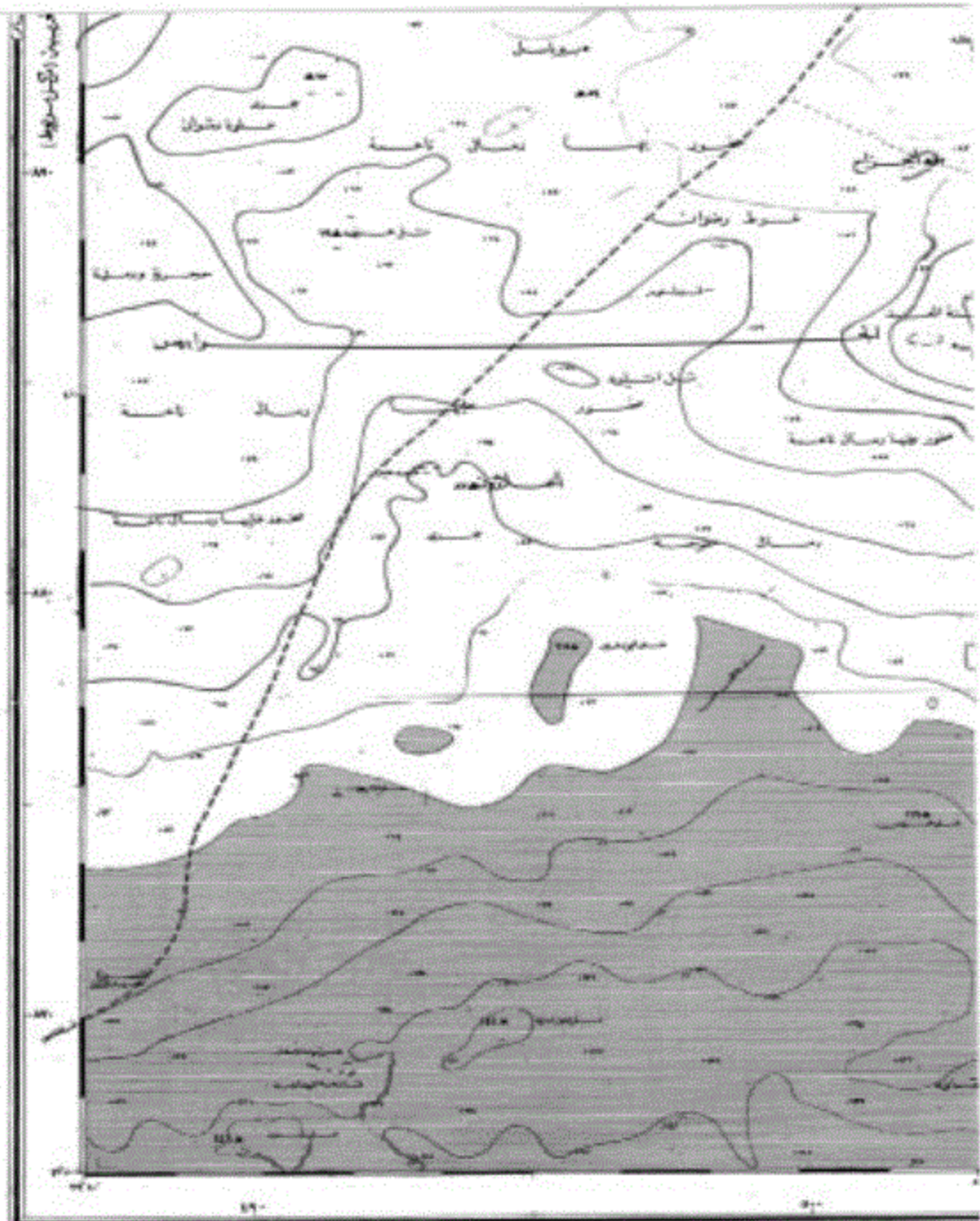


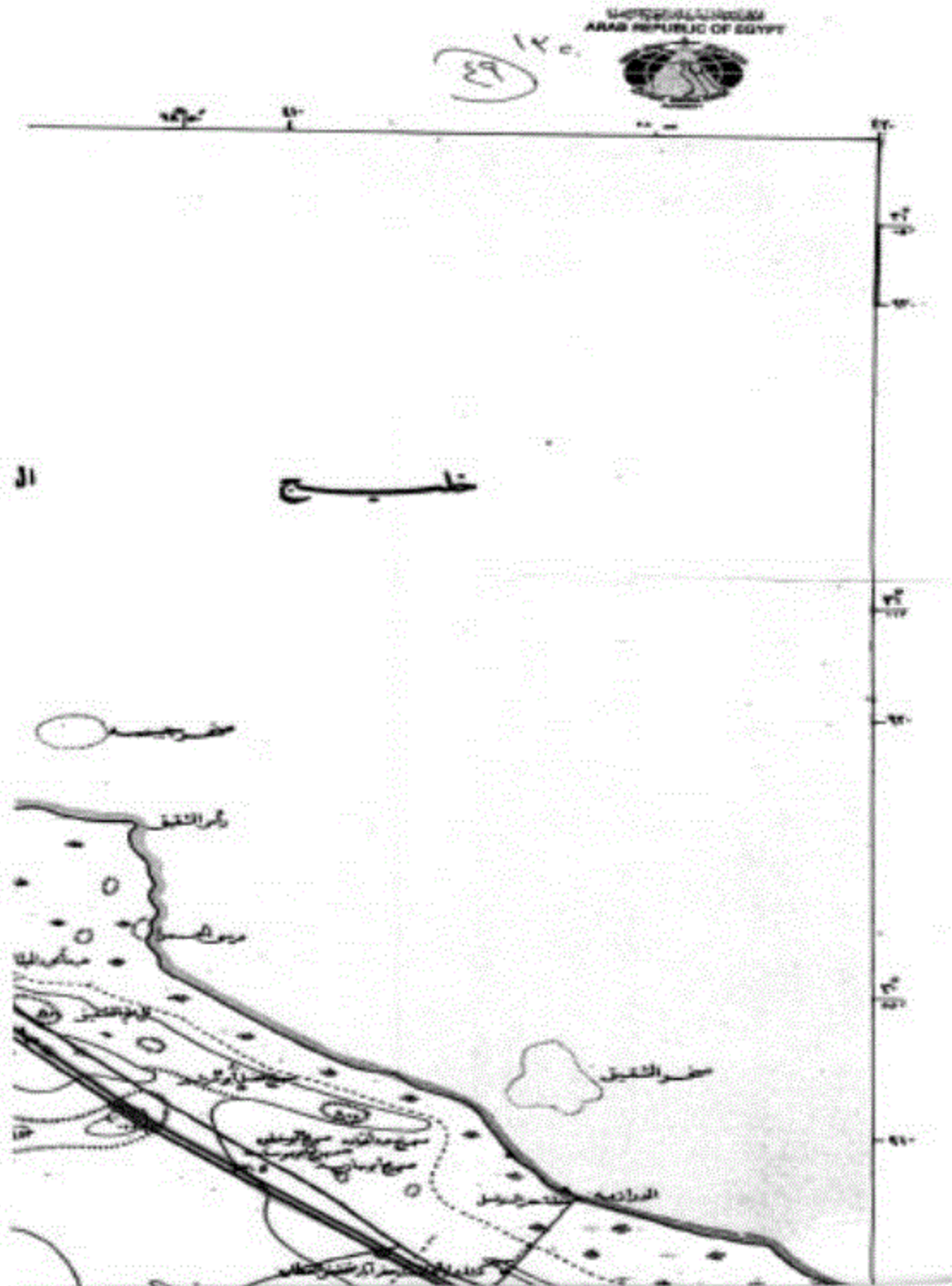
-
-
-
-
-
-
-
-
-

١٤٠
١٤٦

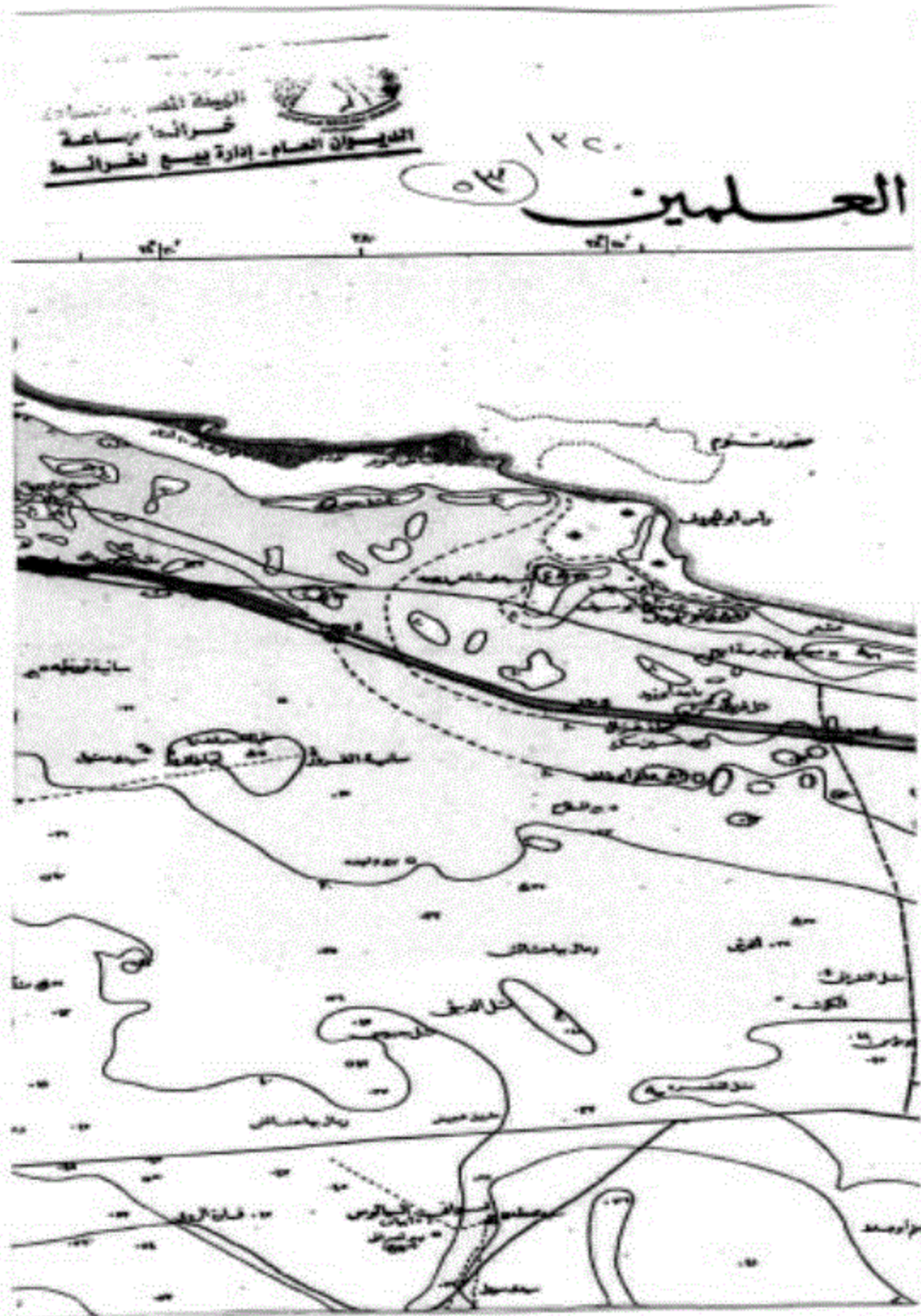


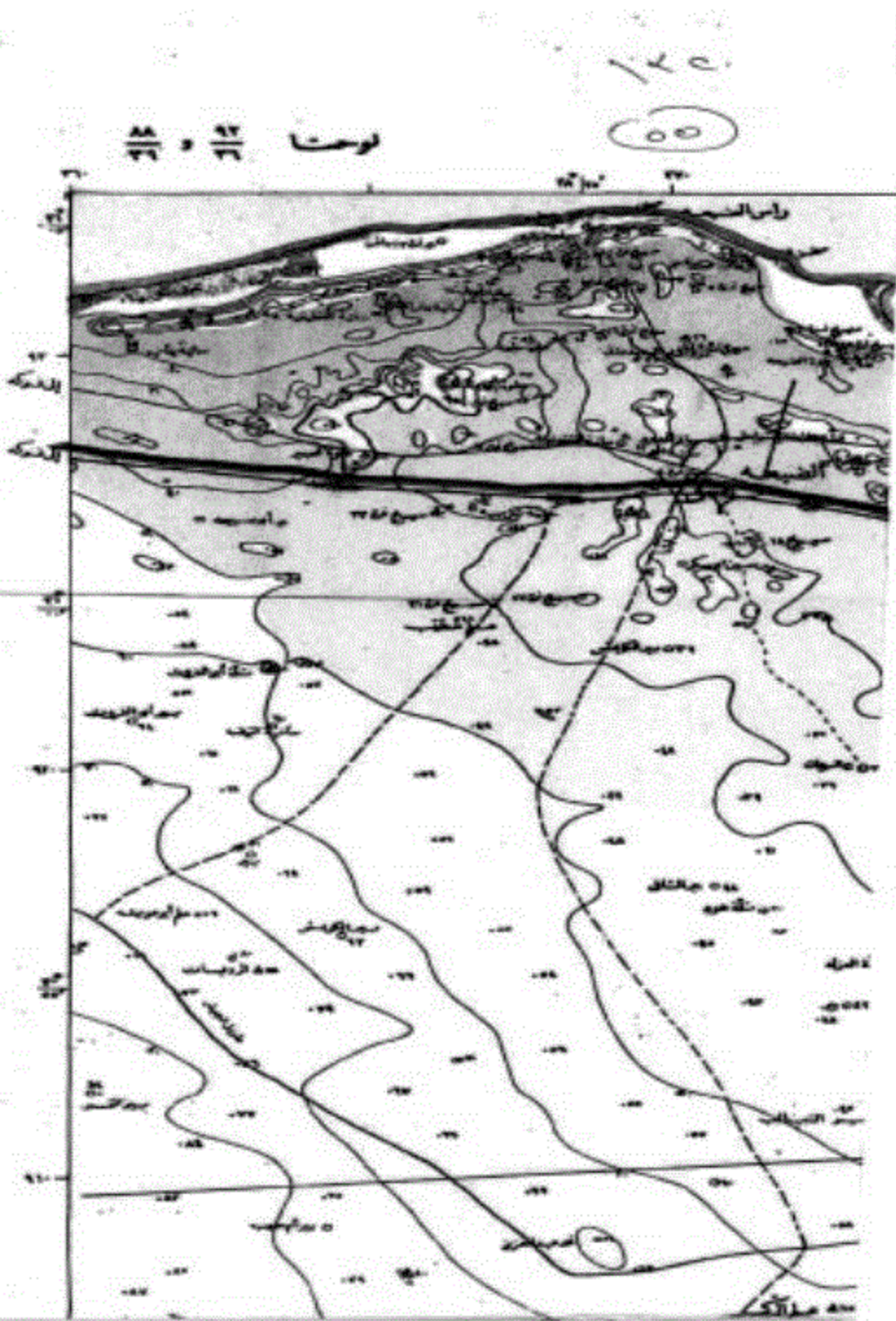
وكان الصريح من الجهة المغربية الجهة الجديدة
منه يتألف الجهة سنة ١٩٥٤ ١٩٥٥ ١٩٥٦ ١٩٥٧ ١٩٥٨ ١٩٥٩ ١٩٦٠ ١٩٦١ ١٩٦٢ ١٩٦٣ ١٩٦٤ ١٩٦٥ ١٩٦٦ ١٩٦٧ ١٩٦٨ ١٩٦٩ ١٩٧٠ ١٩٧١ ١٩٧٢ ١٩٧٣ ١٩٧٤ ١٩٧٥ ١٩٧٦ ١٩٧٧ ١٩٧٨ ١٩٧٩ ١٩٨٠ ١٩٨١ ١٩٨٢ ١٩٨٣ ١٩٨٤ ١٩٨٥ ١٩٨٦ ١٩٨٧ ١٩٨٨ ١٩٨٩ ١٩٩٠ ١٩٩١ ١٩٩٢ ١٩٩٣ ١٩٩٤ ١٩٩٥ ١٩٩٦ ١٩٩٧ ١٩٩٨ ١٩٩٩ ٢٠٠٠ ٢٠٠١ ٢٠٠٢ ٢٠٠٣ ٢٠٠٤ ٢٠٠٥ ٢٠٠٦ ٢٠٠٧ ٢٠٠٨ ٢٠٠٩ ٢٠١٠ ٢٠١١ ٢٠١٢ ٢٠١٣ ٢٠١٤ ٢٠١٥ ٢٠١٦ ٢٠١٧ ٢٠١٨ ٢٠١٩ ٢٠٢٠ ٢٠٢١ ٢٠٢٢

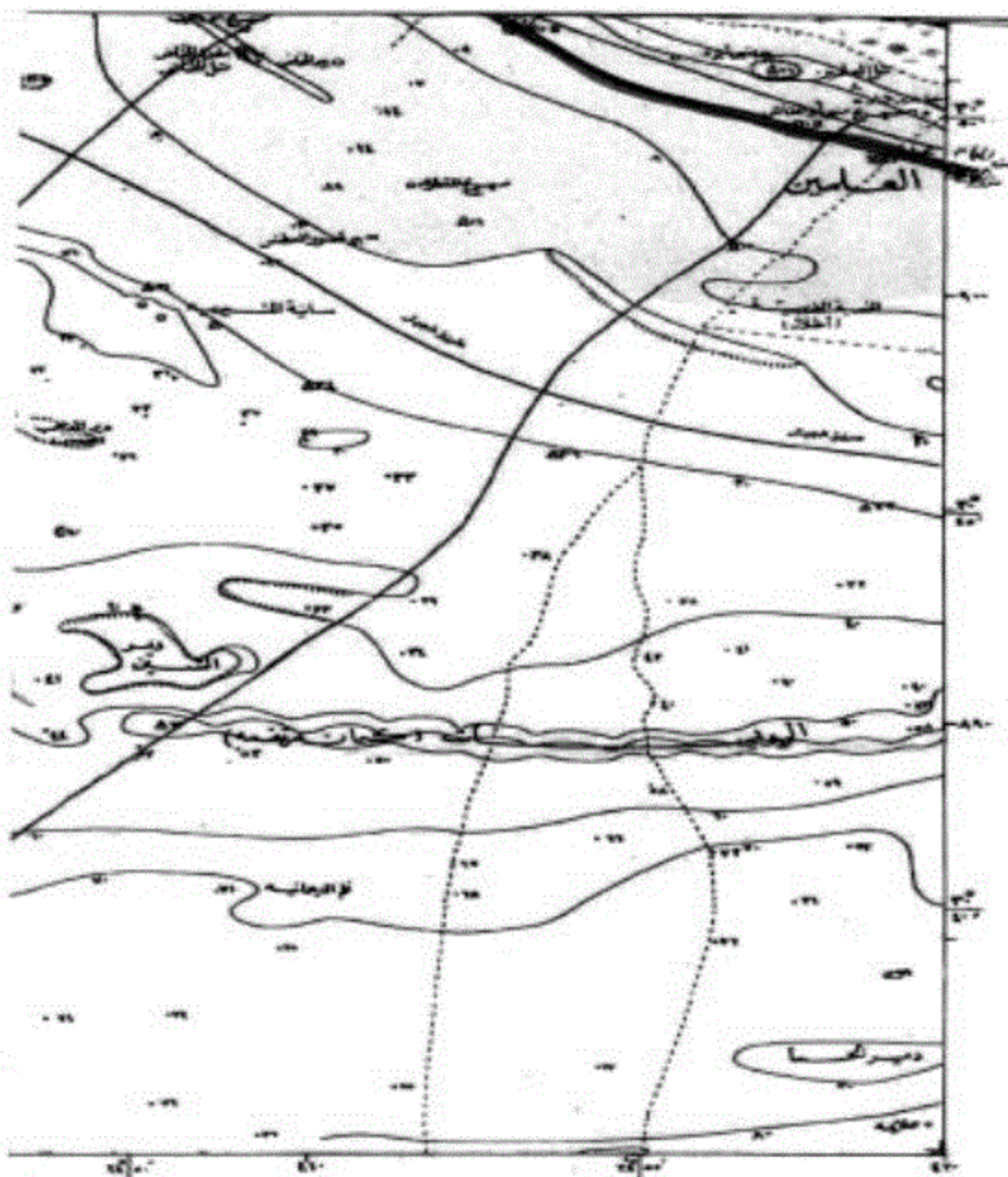










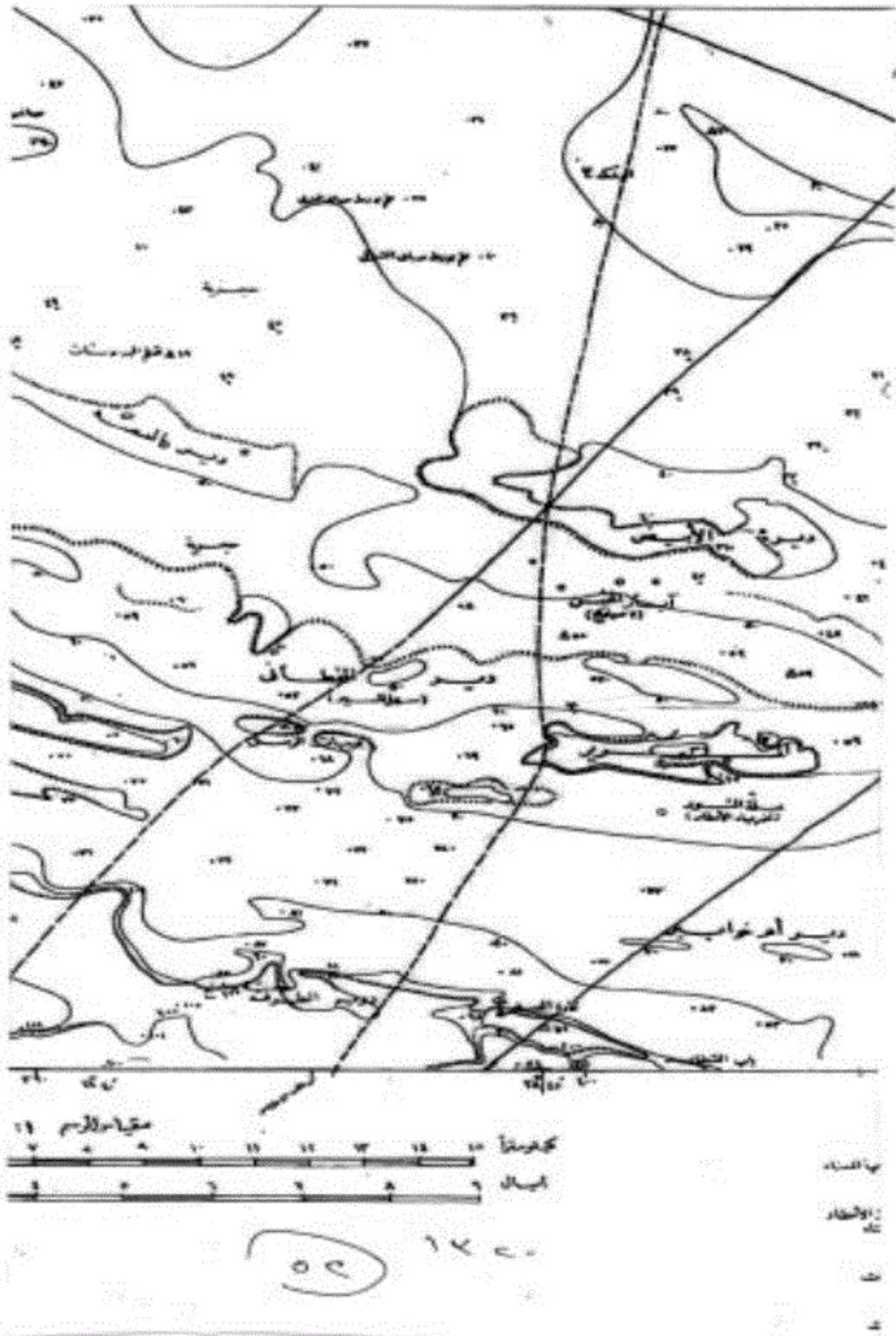


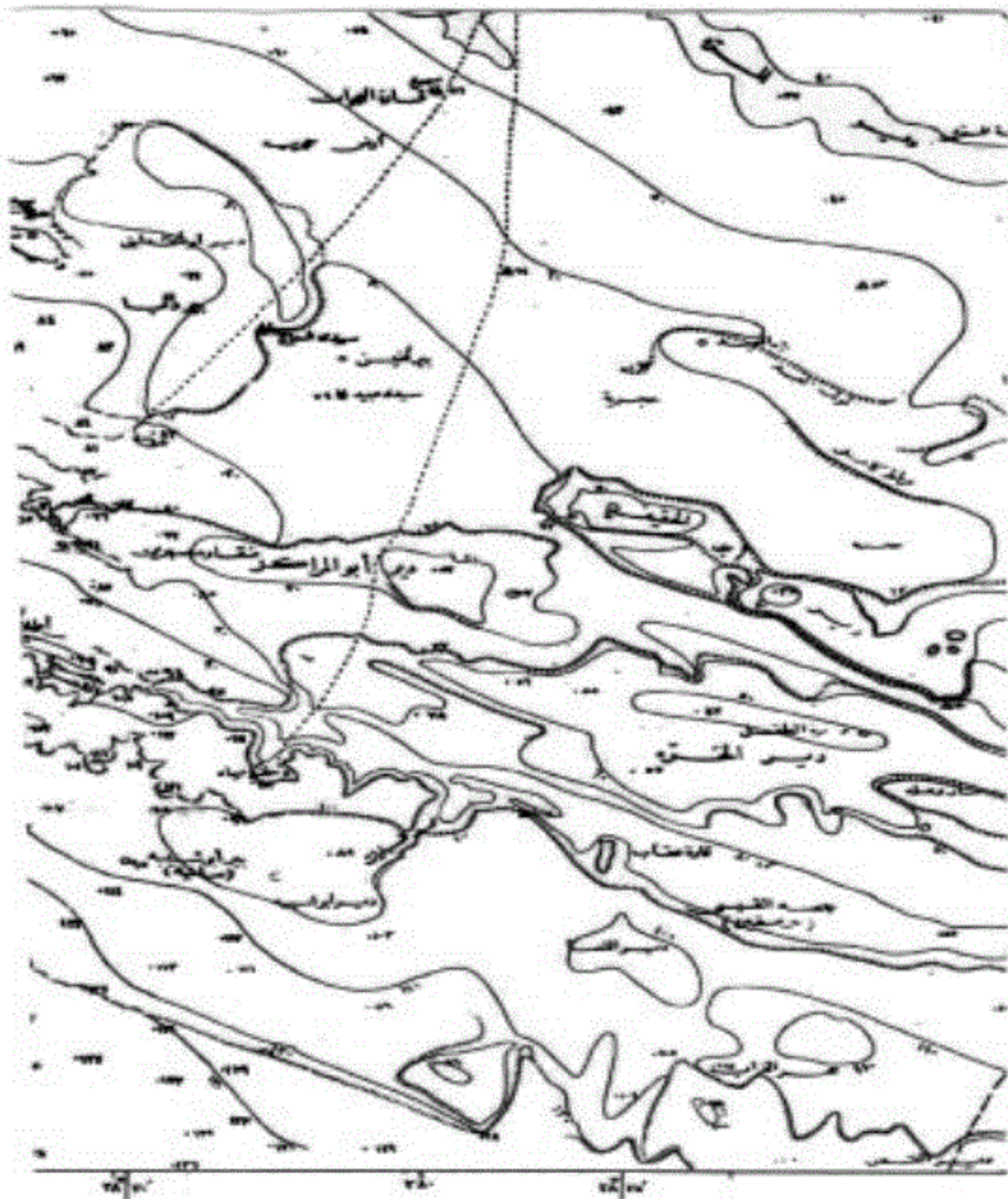
معدن الخريطة ١٥ يونيو سنة ١٩٦٦م بمسحها في مساحات المساحة ١٥ يونيو سنة ١٩٦٦م من الهيئة المصرية العامة للمساحة
 ووضع الخطوط المستقيمة للحدود بموجب القانون رقم ١٢٤ لسنة ١٩٦٤
 على مخططات مساحات الهيئة العامة ١٥-١٦-١٧-١٨

- سكك حديدية
- طريق قومي
- طريق استراتيجي
- طريق استراتيجي
- طريق استراتيجي
- طريق استراتيجي
- طريق استراتيجي
- طريق استراتيجي
- طريق استراتيجي
- طريق استراتيجي

رقم المباح ٢٠١٠/٢١٤٧٩

١٤٠
 ٥٠





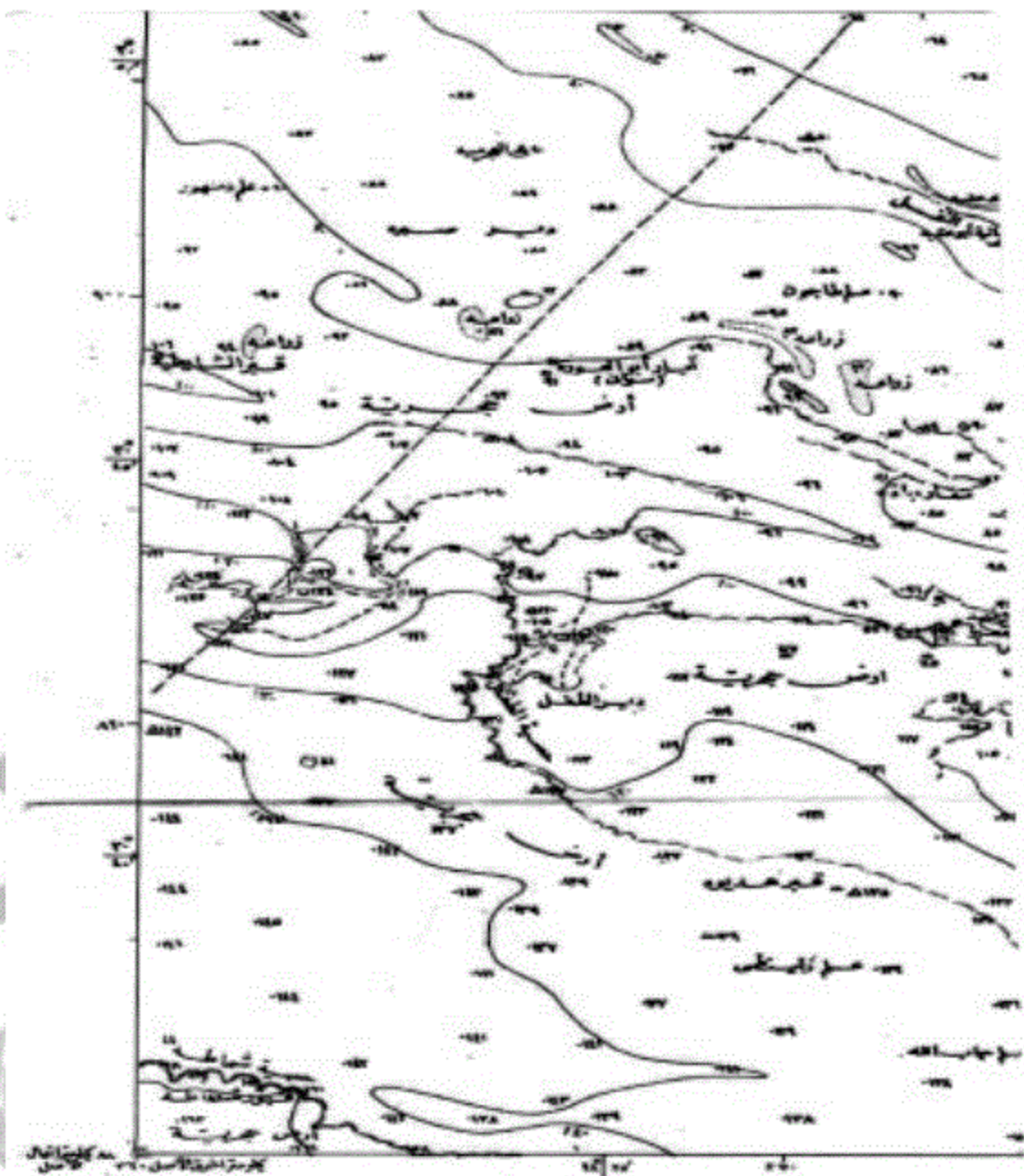
رسم
أساس الكلاسيك

٥٥/٥٦	٥٥
٥٦	٥٦



١٤٥٠
٥٥

ملاحظات - ١ - الحدود بين مصر والسودان غير واضحة
٢ - بعض الأسماء غير واضحة
٣ - الأسماء غير واضحة



٦٤٥
٥٦

مقياس الرسم ١ : ١٠٠,٠٠٠

١٤٥٠
٥٦
جمهورية مصر العربية

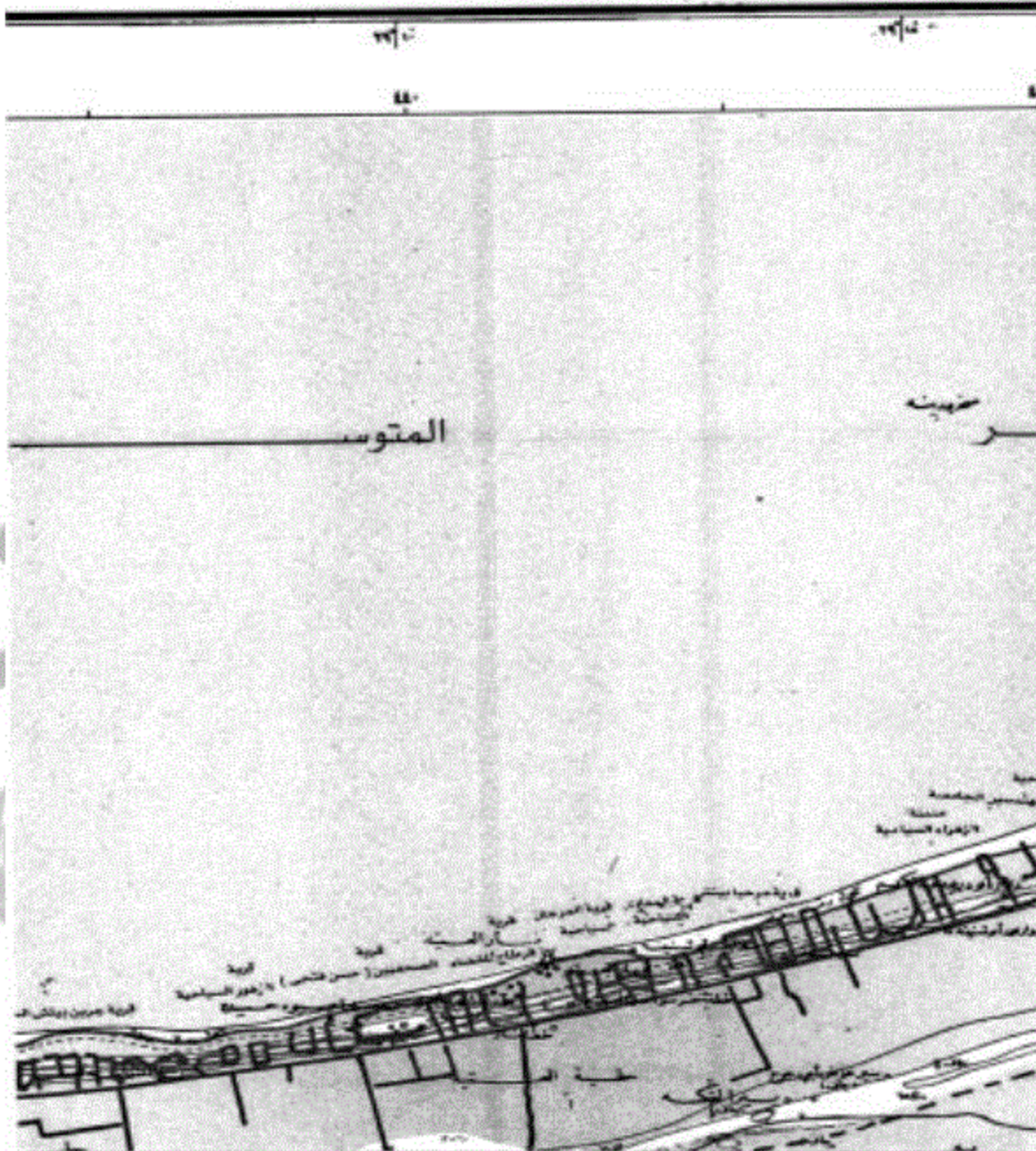


١٤٥
٧١

EL HAMMÂM



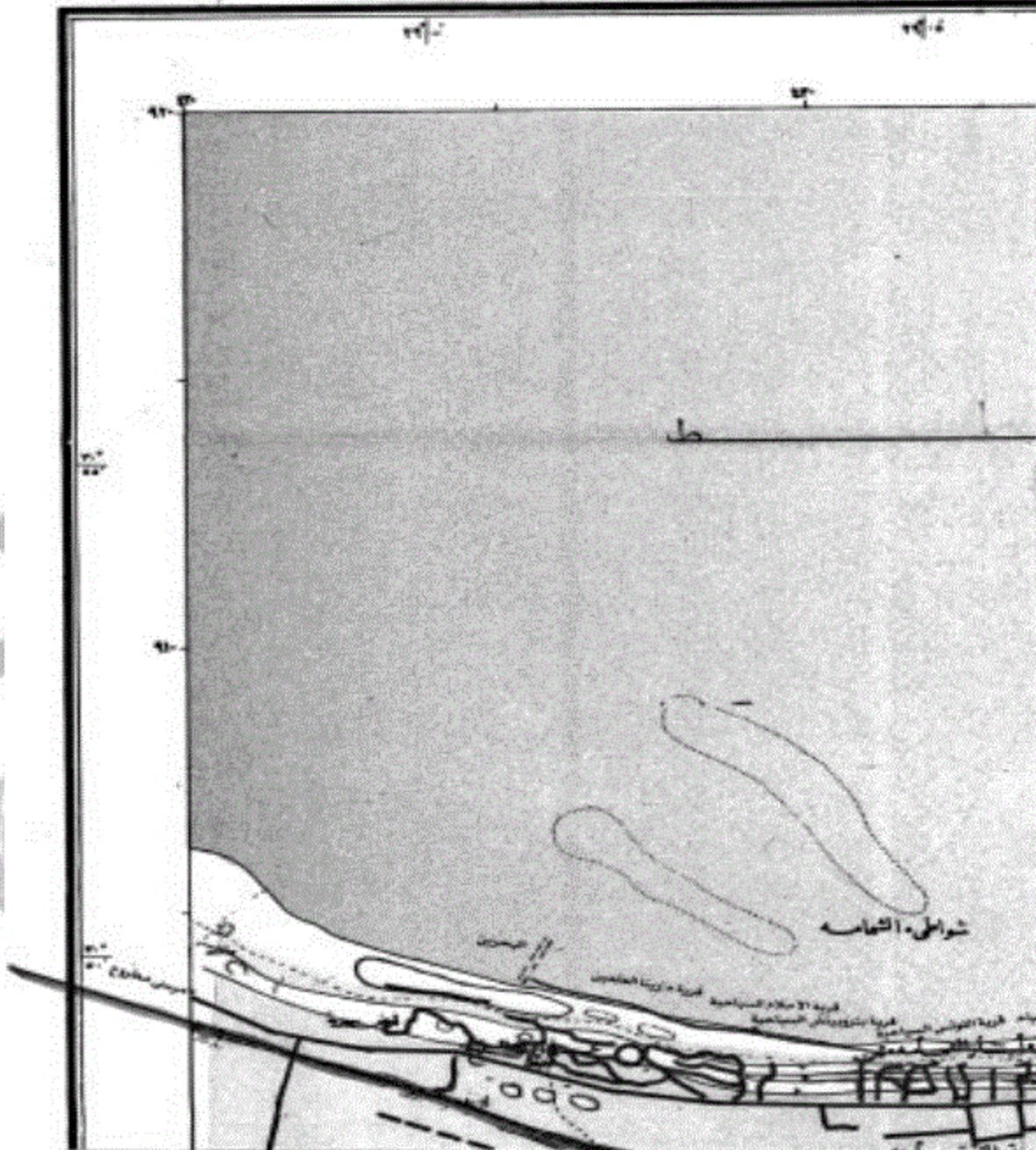
الجمهورية العربية الفلسطينية
وزارة الزراعة والتنمية الريفية
مجلس إدارة
الحمم

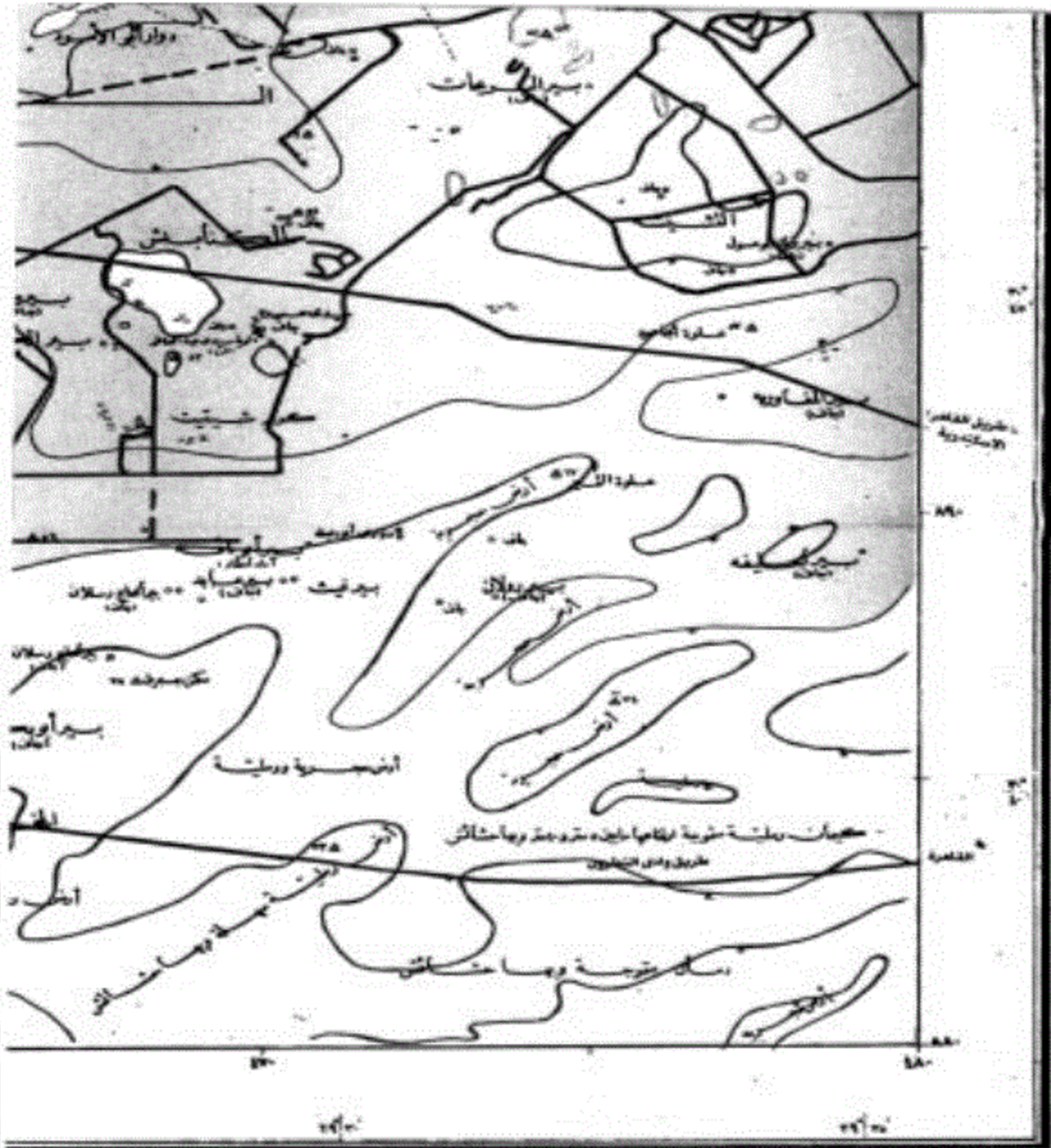


١٤٠
٧٢

SHEET $\frac{88}{42}$

EGYPT — SCALE 1:100,000





REFERENCE

مطارات أو قرايات أو كوريات
 مزارع ومصايد الأسماك
 مزارع ومصايد الأسماك
 مزارع أو حدائق أو حدائق
 مزارع أو حدائق أو حدائق
 مزارع أو حدائق أو حدائق
 مزارع أو حدائق أو حدائق

Glaciers
 Red Shores
 Flag Shores
 Cotton Shores
 Lighthouses
 Range
 Conduits
 Aqueducts

●
 ●
 ●
 ●
 ●
 ●
 ●
 ●

تعليمات

مطارات
 مزارع ومصايد الأسماك
 مزارع ومصايد الأسماك
 مزارع أو حدائق أو حدائق
 مزارع أو حدائق أو حدائق
 مزارع أو حدائق أو حدائق
 مزارع أو حدائق أو حدائق

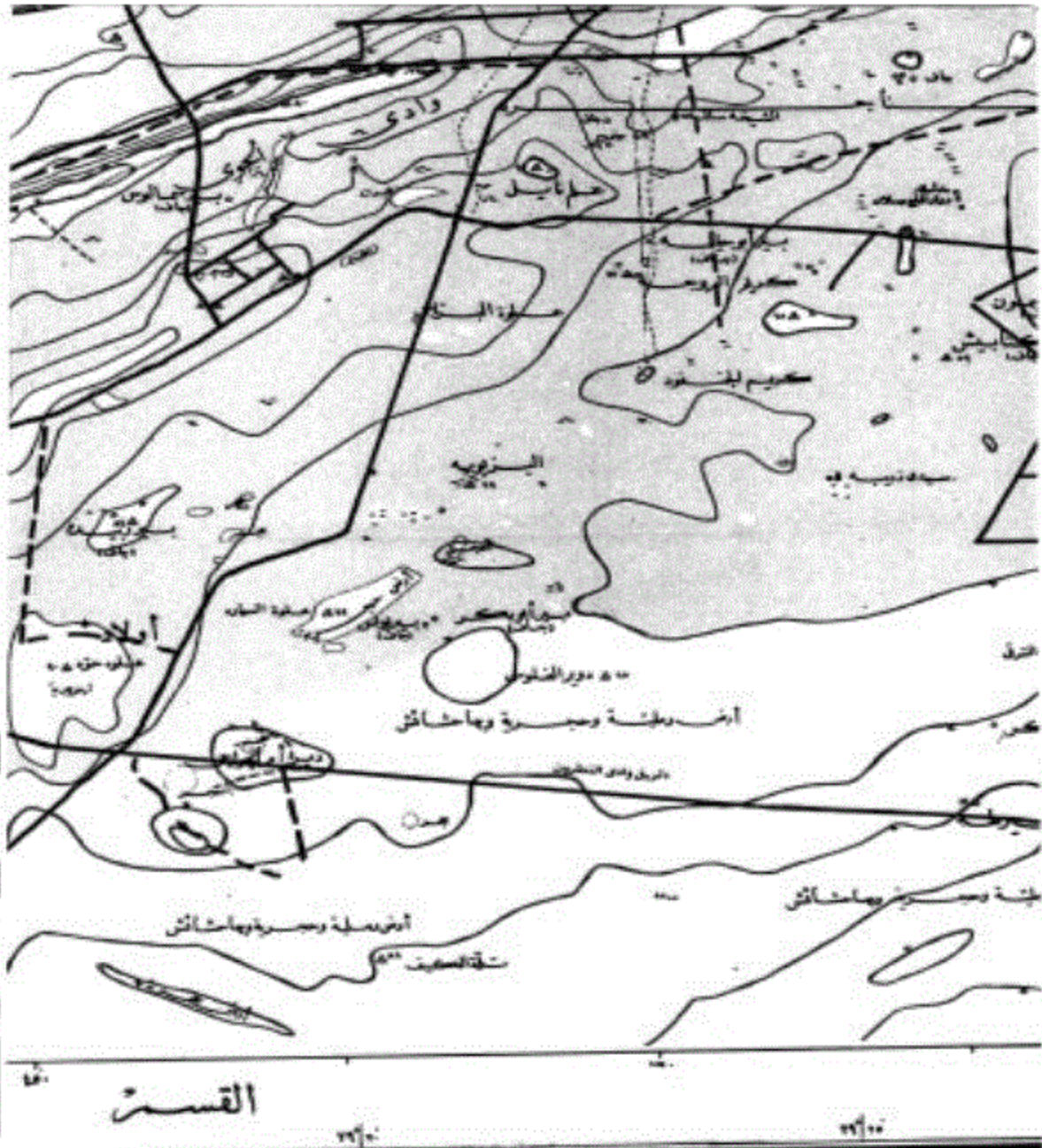
Shores
 Flag Shores
 Cotton Shores
 Light Shores
 Light Shores

●
 ●
 ●
 ●
 ●
 ●
 ●

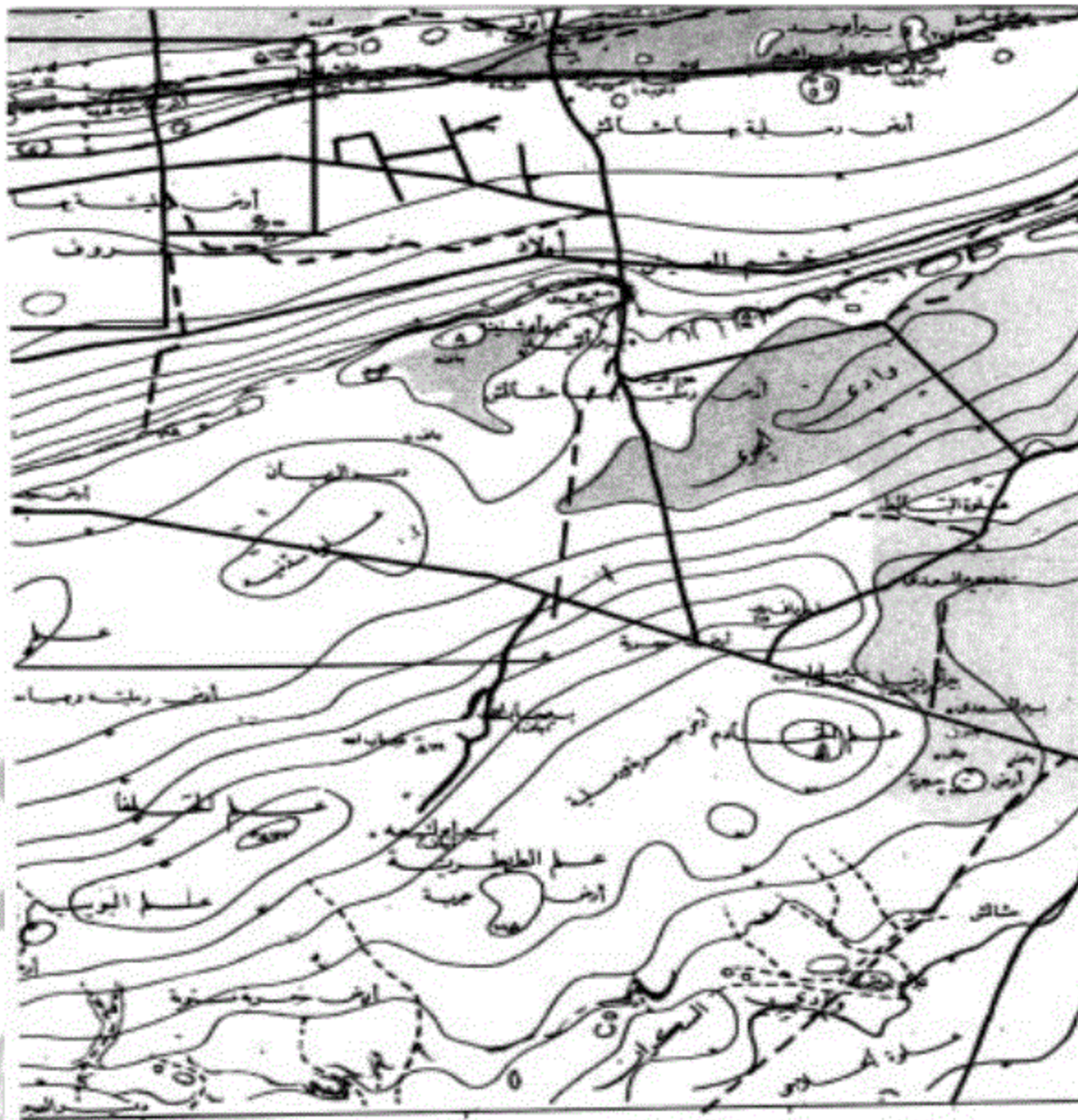
مطارات
 مزارع ومصايد الأسماك
 مزارع ومصايد الأسماك
 مزارع أو حدائق أو حدائق
 مزارع أو حدائق أو حدائق
 مزارع أو حدائق أو حدائق
 مزارع أو حدائق أو حدائق

هذه الخريطة لا يجوز تداولها أو نسخها أو إصدار أي تعديلات بها إلا بموجب التصريح من الهيئة المسورة العامة
 ويروج المقرر مطبوعة للهيئة بموجب القانون ٨٢ لسنة ٢٠٠٢ رقم الإصدار بقدر الكتاب ١٠/٢١٤٧٨
 طبعت مطبعة العملة سنة ٢٠١٧-١٧-٢٠١٧

١٤٥
 ٥٨



١٤٥
٦٠



الشرقى
مساحة السودان

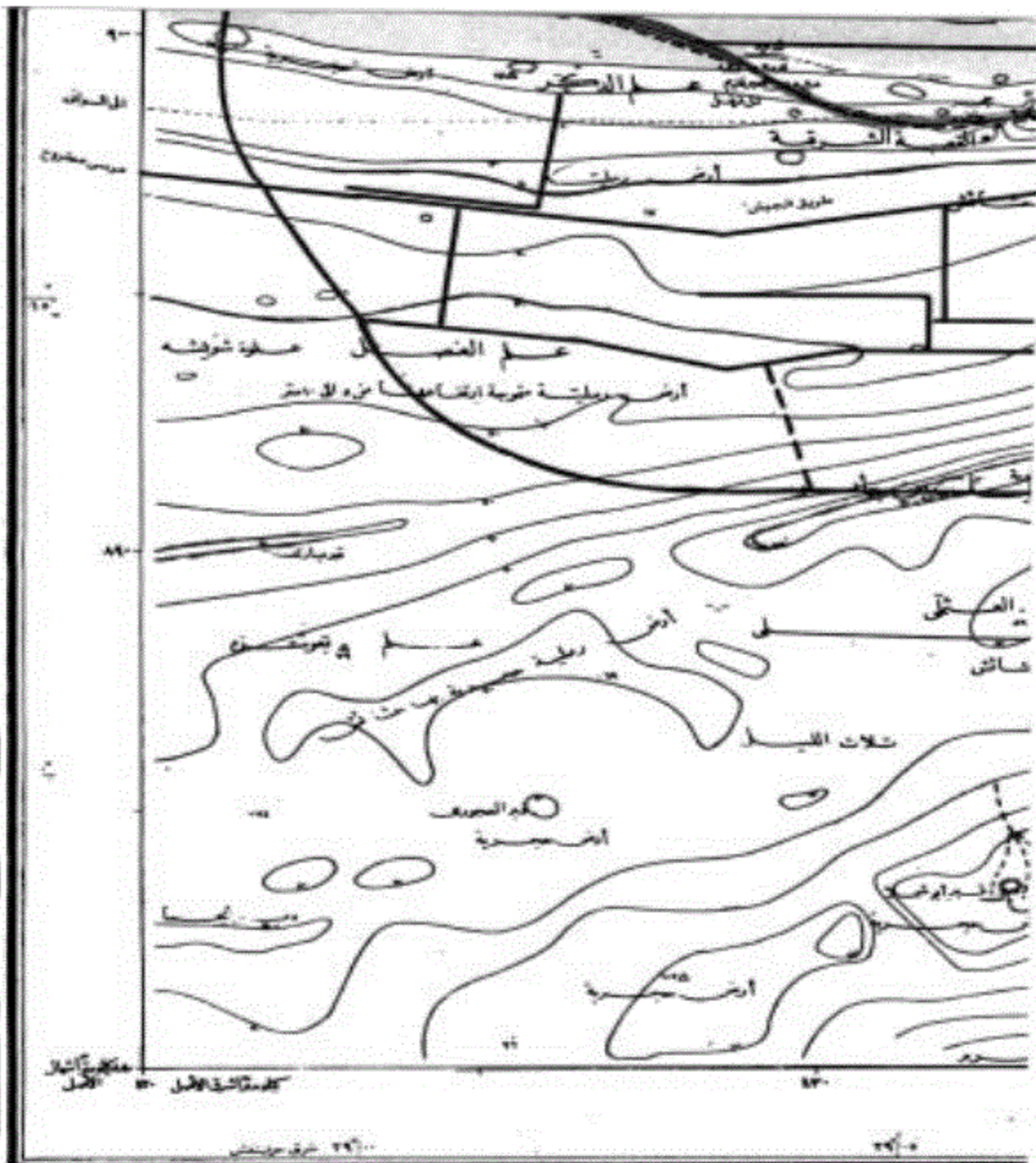
- تفسير**
- خطوط نقطة - خطوط تقسيم إداري
 - خطوط متقطعة - مساحة لشؤون إدارية
 - خطوط متقطعة - رية موهبان ٤ كم
 - خطوط متقطعة - شتات تقسيم لإسكان المزارع
 - خطوط متقطعة - الحدود
 - خطوط متقطعة - مسطحات
 - خطوط متقطعة - رية موهبان ٦ كم
 - خطوط متقطعة - رية موهبان ٤ كم
 - خطوط متقطعة - رية موهبان ٤ كم

SCALE 1:100,000

مقياس القياسات

المقياس		المقياس	
المقياس	المقياس	المقياس	المقياس
١:١٠٠,٠٠٠	١:١٠٠,٠٠٠	١:١٠٠,٠٠٠	١:١٠٠,٠٠٠
١:١٠٠,٠٠٠	١:١٠٠,٠٠٠	١:١٠٠,٠٠٠	١:١٠٠,٠٠٠
١:١٠٠,٠٠٠	١:١٠٠,٠٠٠	١:١٠٠,٠٠٠	١:١٠٠,٠٠٠
١:١٠٠,٠٠٠	١:١٠٠,٠٠٠	١:١٠٠,٠٠٠	١:١٠٠,٠٠٠

١٢٨



Standard Gauge Railway
Light Railway
Trailing Lines & Dismantled
Multiple Connections
Metres
Centimetres
Main-Fire
Village
Faculty of Agriculture

REFERENCE


الخطوط الحديدية
الخطوط الخفيفة
الخطوط المتتالية
الخطوط المتعددة
الخطوط المتعددة
الخطوط المتعددة
الخطوط المتعددة


مطوق الميناء
علم النسيب
أرض مملوكة
أرض مملوكة
أرض مملوكة
أرض مملوكة
أرض مملوكة
أرض مملوكة

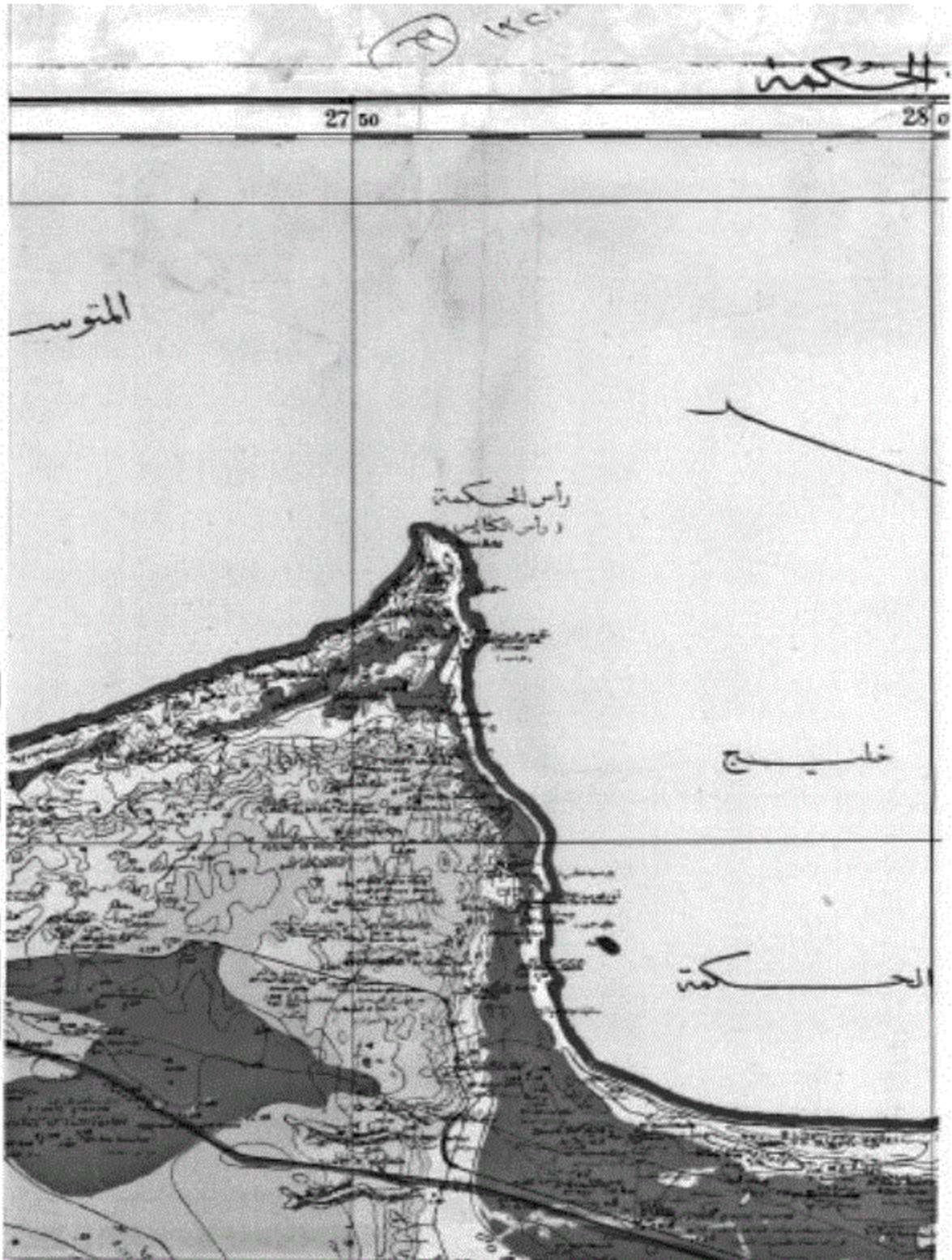
North Principal
Sulphide for Blasted Traffic
Main Street & Arrows wide
Main Street & Arrows wide
Main Street & Arrows wide
Main Street & Arrows wide
Main Street & Arrows wide
Main Street & Arrows wide


نات


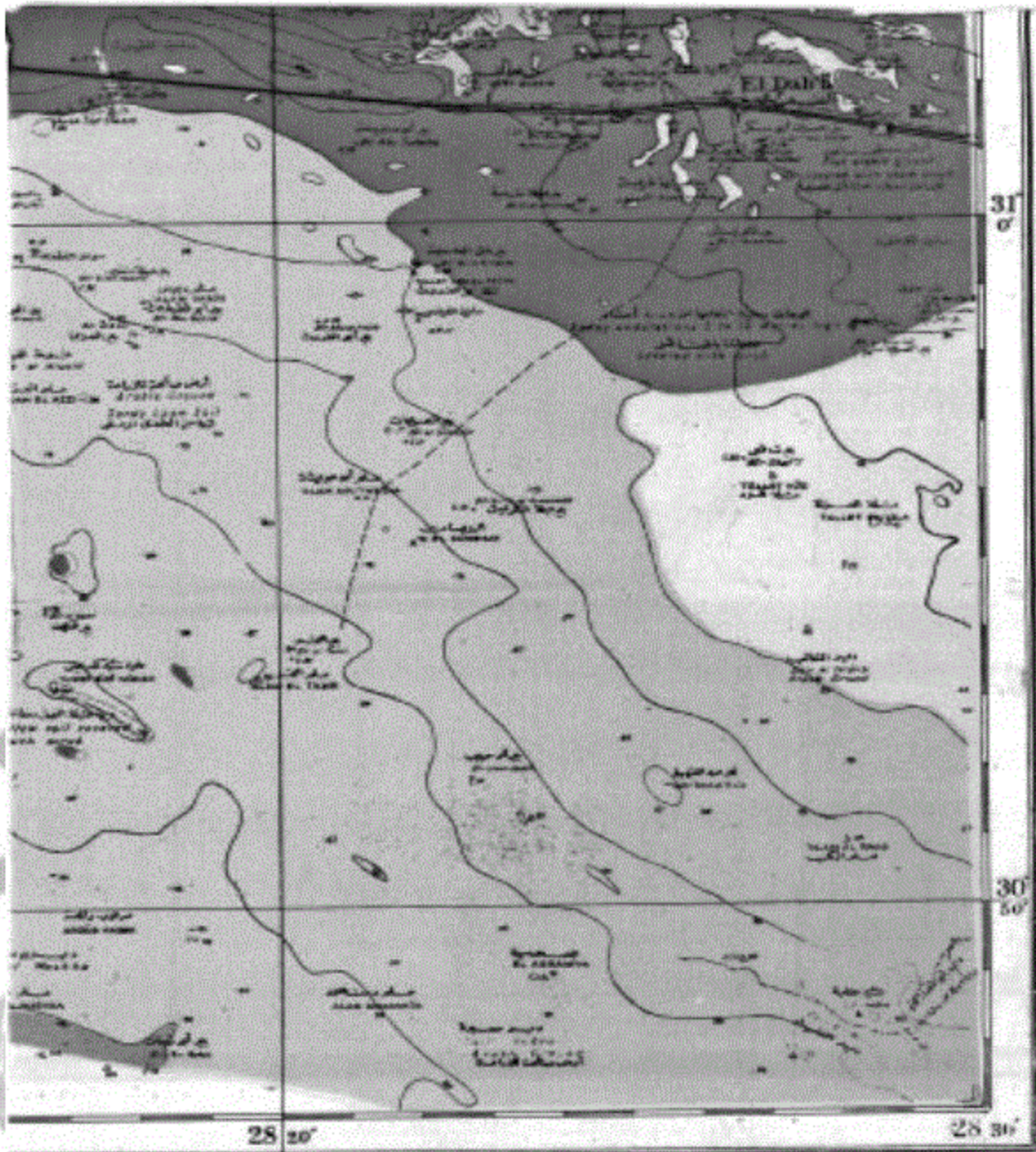
الخطوط الحديدية
الخطوط الخفيفة
الخطوط المتتالية
الخطوط المتعددة
الخطوط المتعددة
الخطوط المتعددة
الخطوط المتعددة

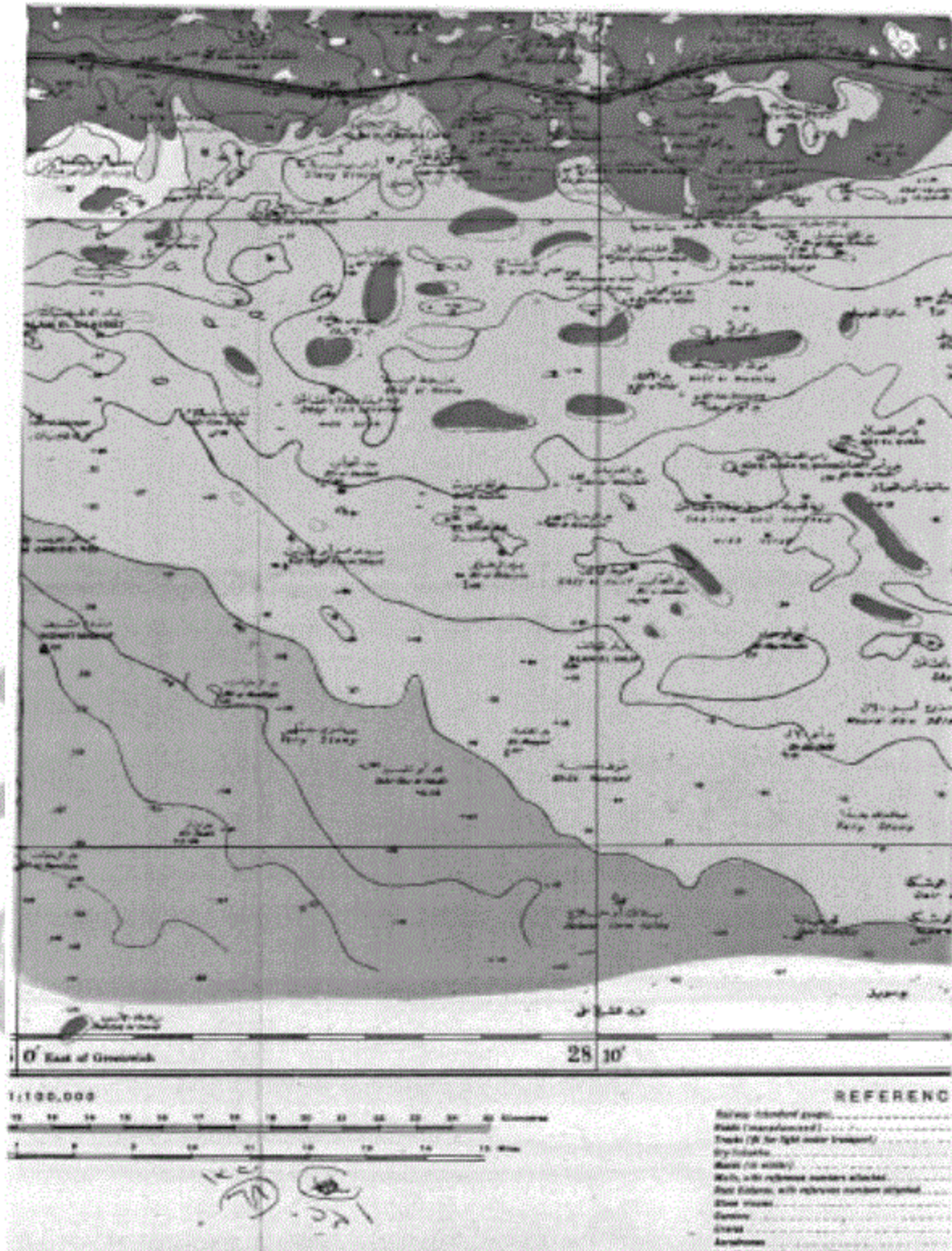


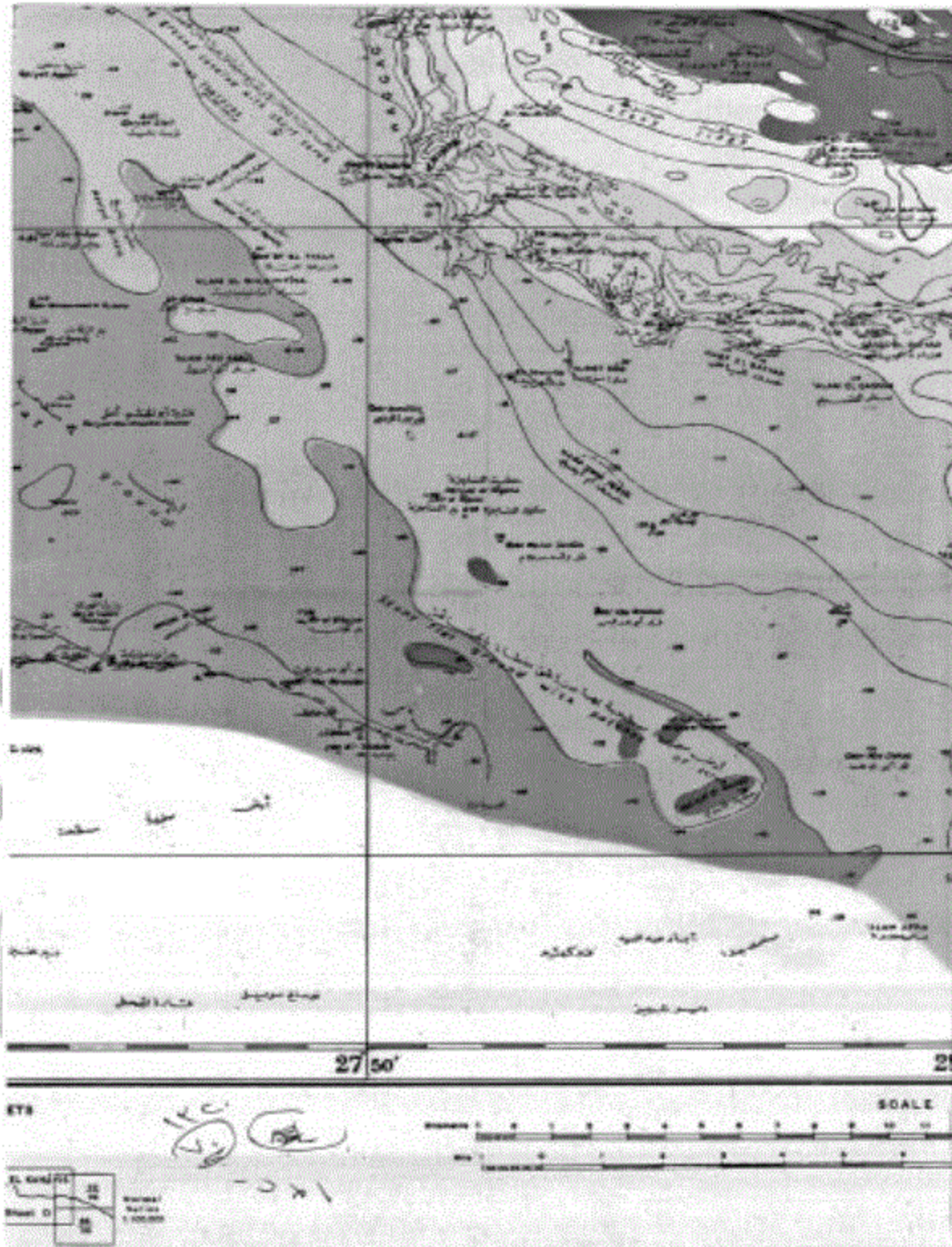


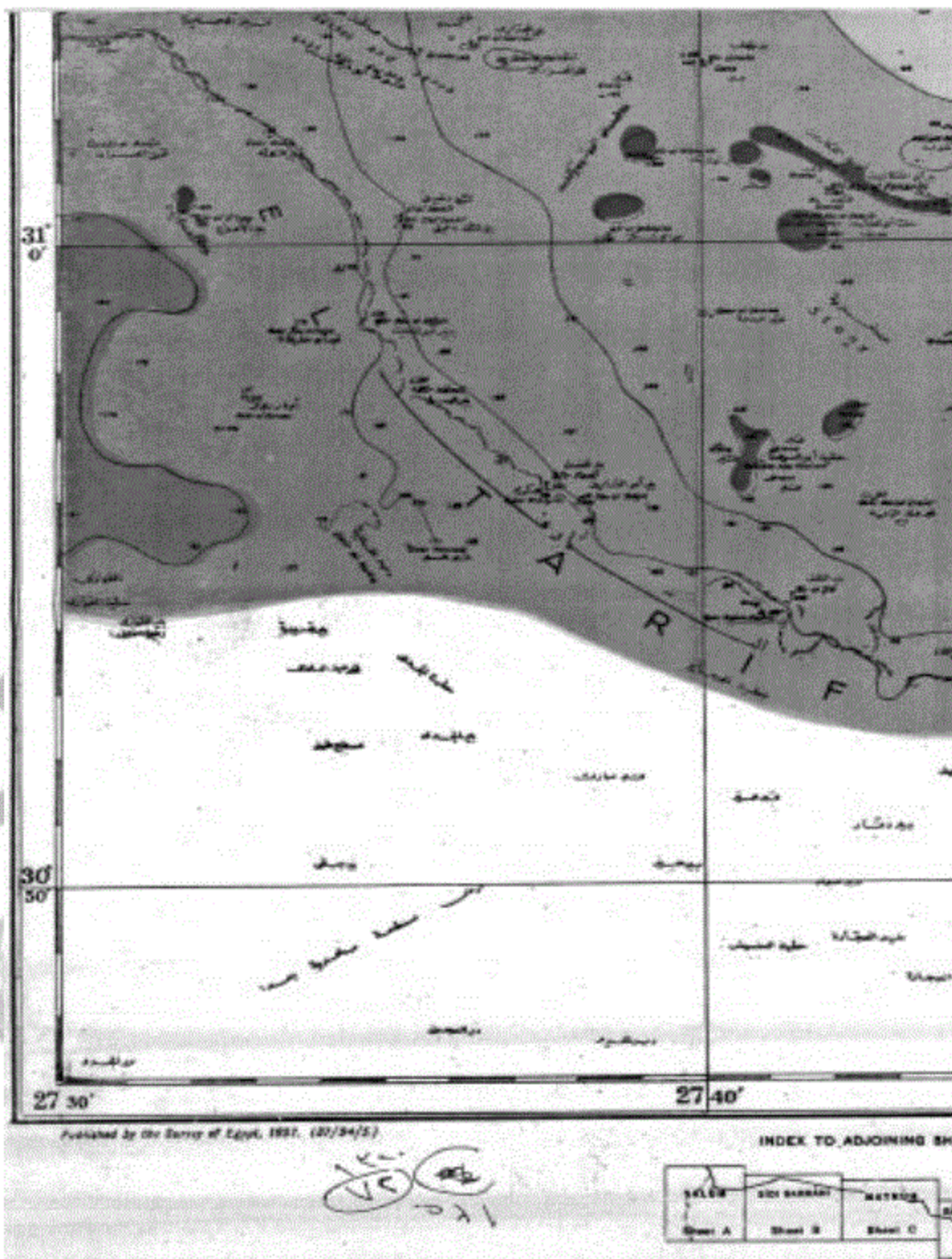





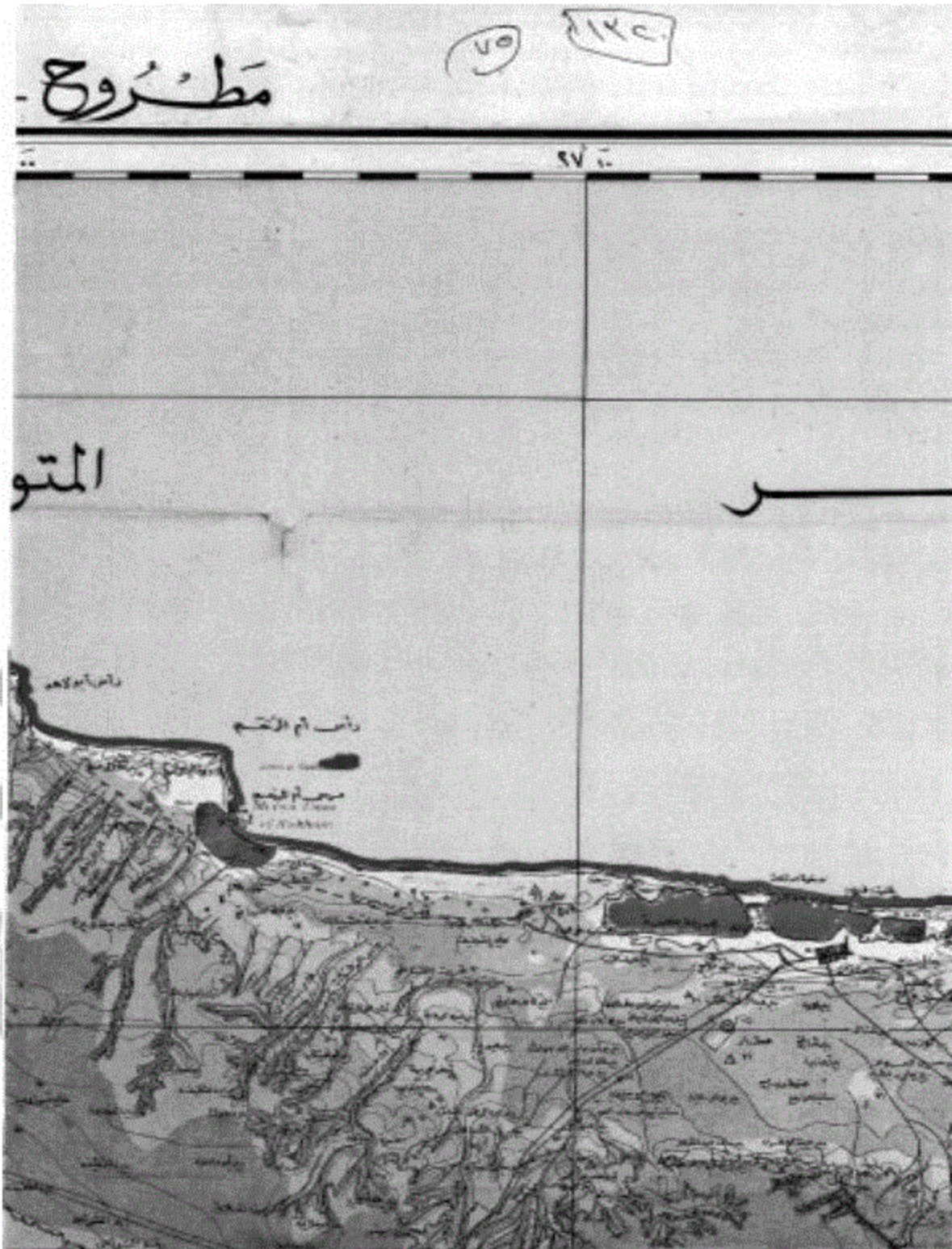











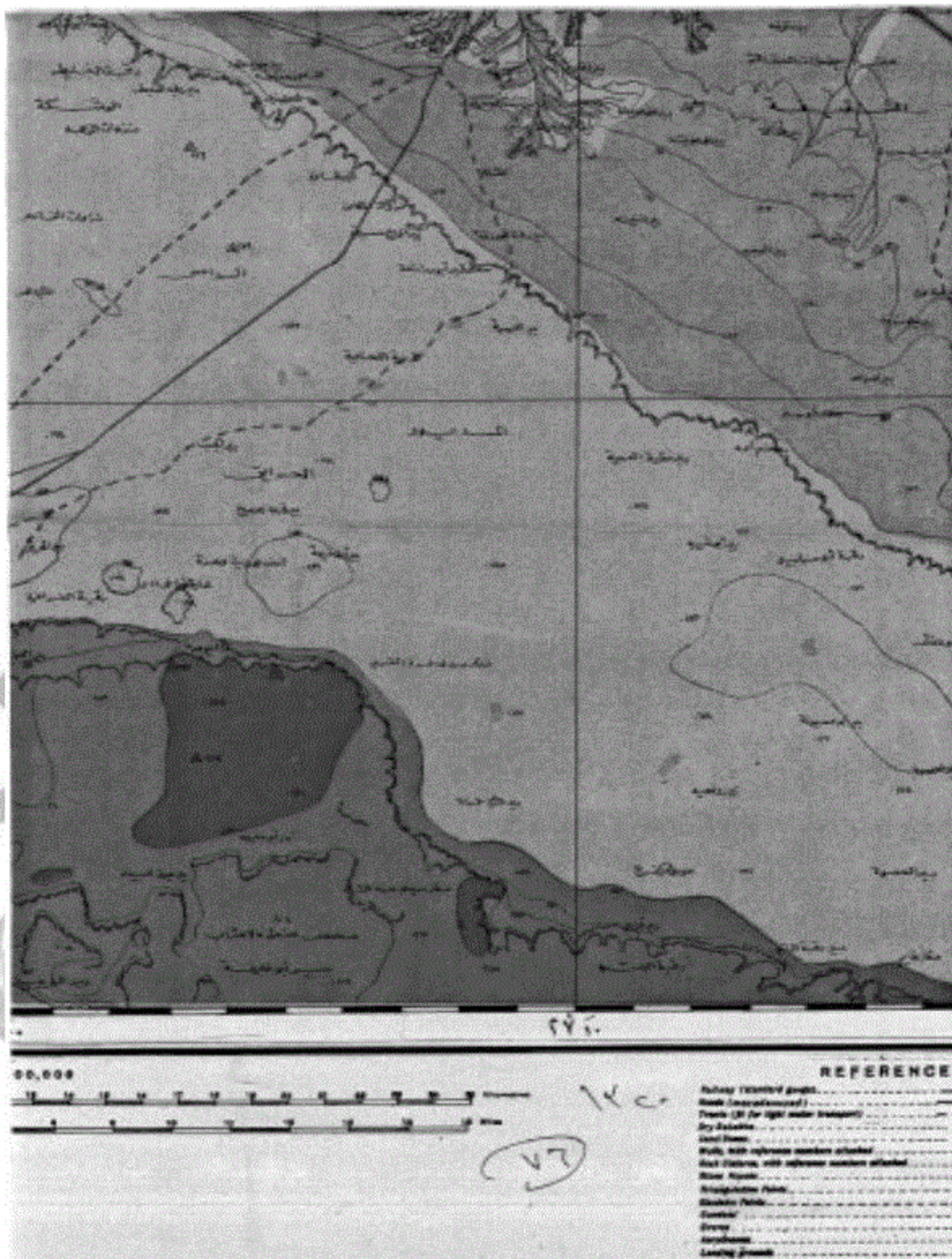









١٤٥
٧٤





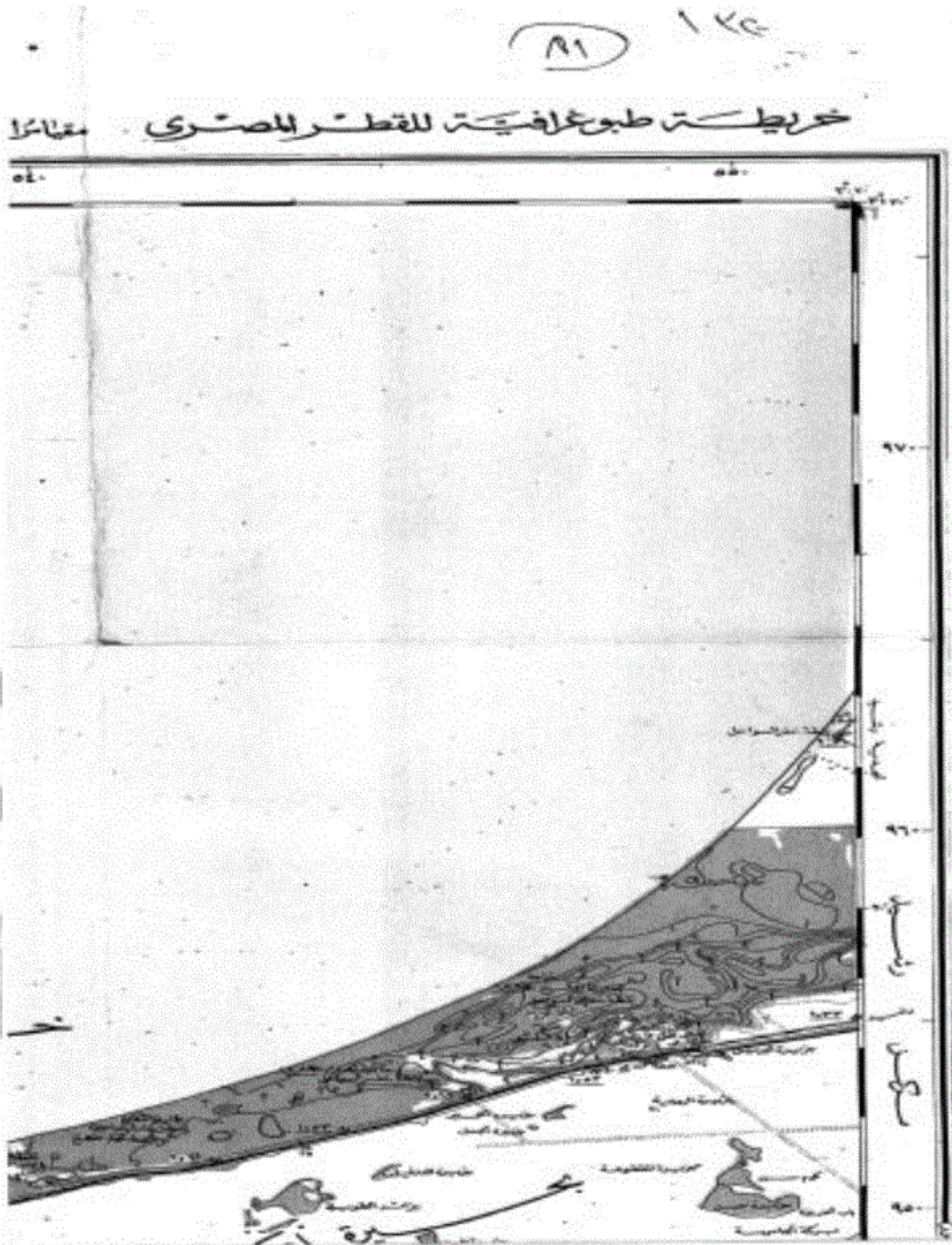


Published by the Department of Survey and Maps, 1898 (7/150/34)

INDEX TO ADJOINING S

SALON	EL MANDI	MATRUH
Sheet A	Sheet B	Sheet C

Handwritten circled 'A' and '145' in the bottom left corner.




الاست

١٤٤
٨٢

وزارة الموارد المائية والري
الهيئة المصرية للمحاكاة
خرائطاً هندسية
الديوان العام - إدارة رسم الخرائط




١٠٠,٠٠٠:١




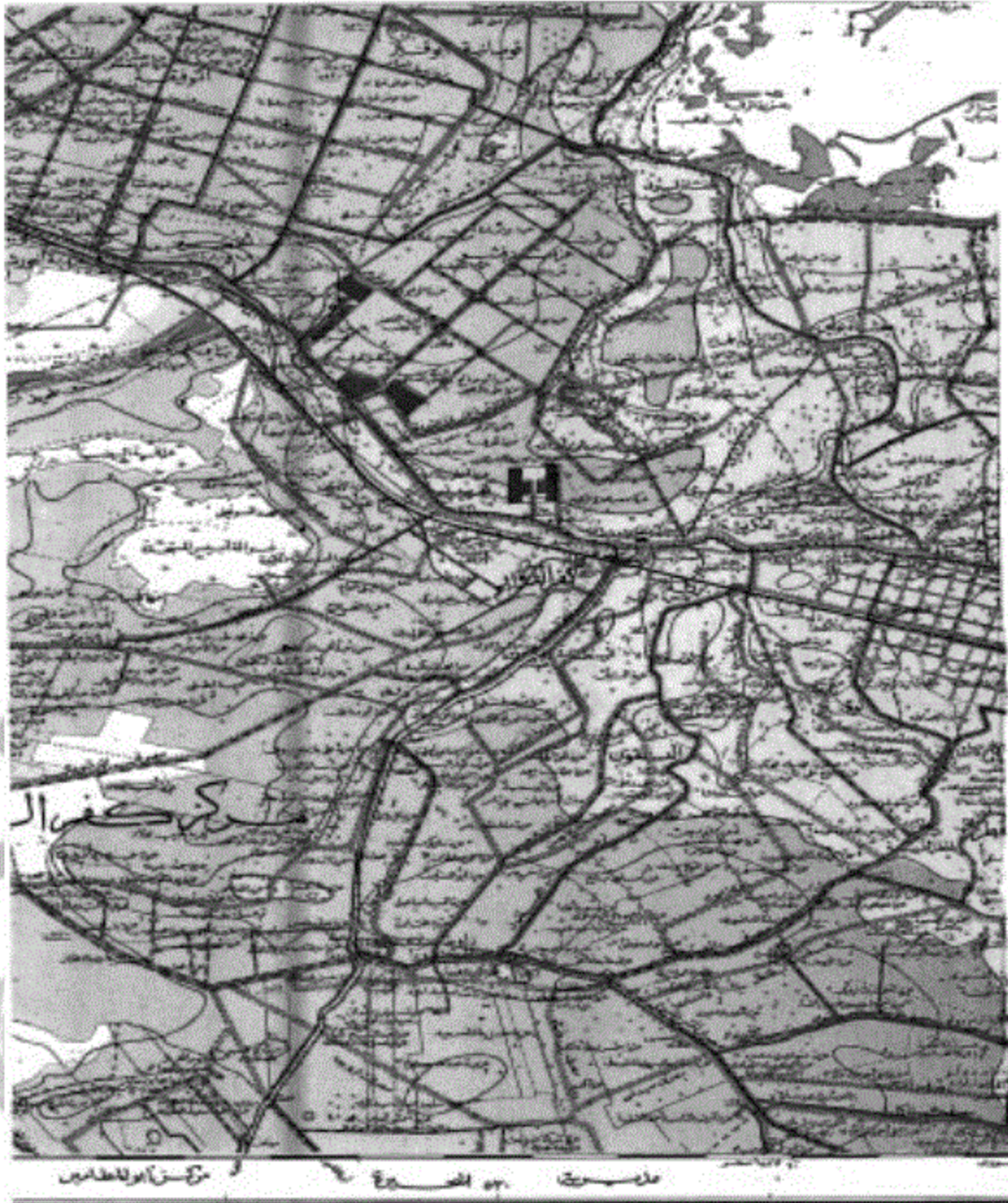
الم
البحر

١٤٥
١٥

كنداليسية


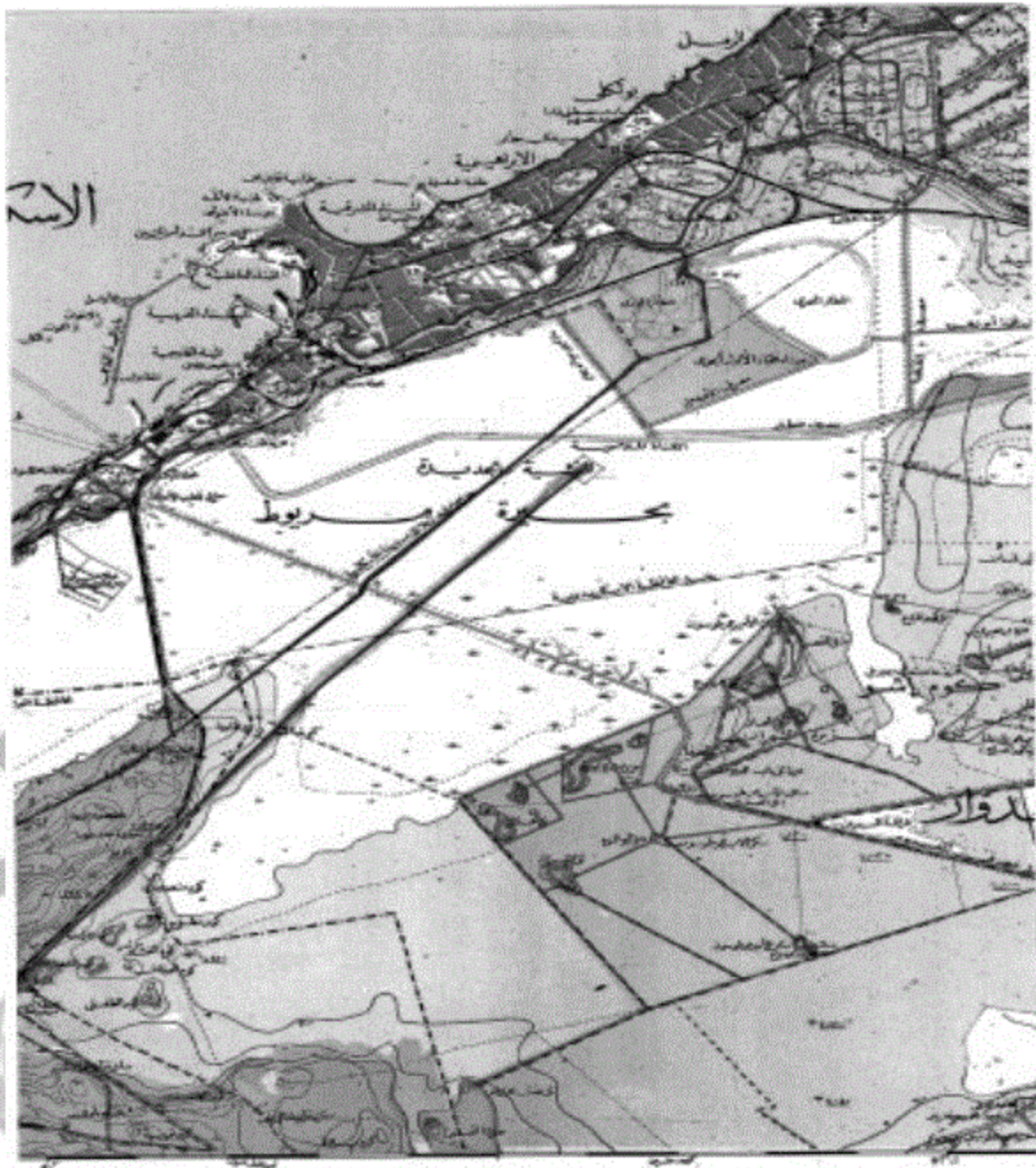


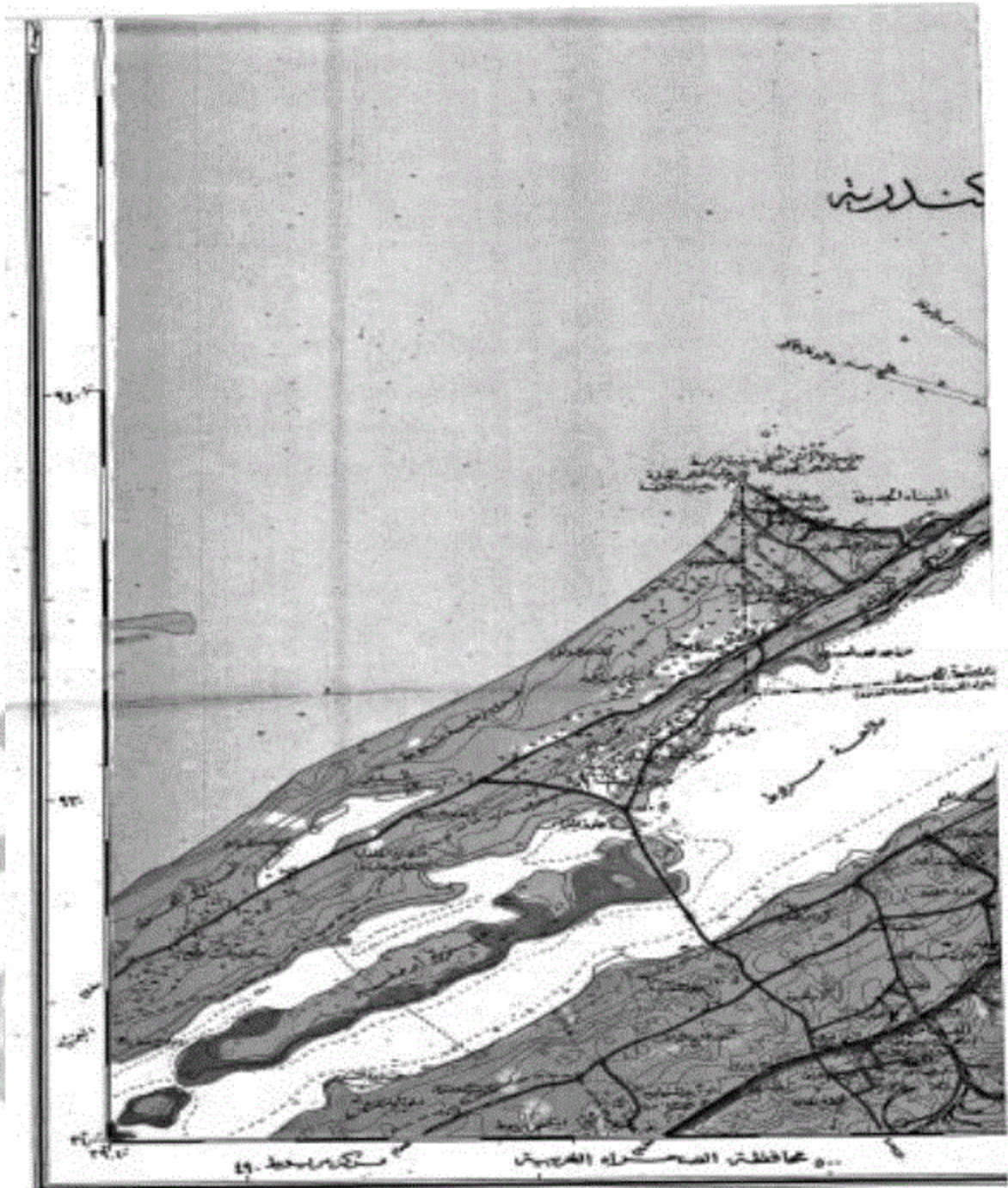




١/٤
١/٤

الحدود البلدية	-----	الحدود الإقليمية	-----
الحدود الوطنية	-----	الحدود الدولية	-----
الحدود البلدية	-----	الحدود الإقليمية	-----
الحدود الوطنية	-----	الحدود الدولية	-----
الحدود البلدية	-----	الحدود الإقليمية	-----
الحدود الوطنية	-----	الحدود الدولية	-----
الحدود البلدية	-----	الحدود الإقليمية	-----
الحدود الوطنية	-----	الحدود الدولية	-----
الحدود البلدية	-----	الحدود الإقليمية	-----
الحدود الوطنية	-----	الحدود الدولية	-----





<p>15c 17A</p> <p>Light to medium shade Dark, black-outlined Dotted Dashed Thin solid Thick solid Thin solid Thick solid Thin solid Thick solid</p>	<p>Light to medium shade Dark, black-outlined Dotted Dashed Thin solid Thick solid Thin solid Thick solid Thin solid Thick solid</p>	<p>Light to medium shade Dark, black-outlined Dotted Dashed Thin solid Thick solid Thin solid Thick solid Thin solid Thick solid</p>	<p>Light to medium shade Dark, black-outlined Dotted Dashed Thin solid Thick solid Thin solid Thick solid Thin solid Thick solid</p>
---	--	--	--