# قرار رئيس مجلس الوزراء

## رقم ٣٠٨٦ لسنة ٢٠٢٢

**رئيس مجلس الوزراء**

بعد الاطلاع على الدستور ؛

وعلى قانون حماية الآثار الصادر بالقانون رقم ١١٧ لسنة ١٩٨٣ وتعديلاته ولائحته التنفيذية ؛

وعلى قرار رئيس الجمهورية رقم ٢٦٩ لسنة ٢٠١٨ بتشكيل الوزارة وتعديلاته ؛

وعلى قرار رئيس مجلس الوزراء رقم ٢٤٦٢ لسنة ٢٠٢٢ بشأن إعادة تنظيم المجلس الأعلى للآثار ؛

وعلى موافقة اللجنة الدائمة للآثار المصرية بجلستها المنعقدة فى ٢٠٢٠/٩/٢٢ ؛

وبناءً على ما عرضه وزير السياحة والآثار ؛

**قـــرر :**

**( المادة الأولى )**

تعتبر أرضًا أثرية الأراضى البالغ مساحتها (١٧) فدانًا و(٩) قراريط و(١٠) أسهم، والكائنة بناحية تل زنين - المناجاة الكبرى والصغرى - مركز الحسينية - محافظة الشرقية، والموضحة الحدود والمعالم بالمذكرة الإيضاحية والخريطتين المساحيتين وكشف الإحداثيات المرفقين .

**( المادة الثانية )**

يُنشر هذا القرار فى الجريدة الرسمية ، ويُعمل به من اليوم التالى لتاريخ نشره .

صدر برئاسة مجلس الوزراء فى ٩ صفر سنة ١٤٤٤هـ

( الموافق ٥ سبتمبر سنة ٢٠٢٢م ) .

رئيس مجلس الوزراء

**دكتور/ مصطفى كمال مدبولى**

# وزارة السياحة والآثار

## مذكرة إيضاحية

## لمشروع قرار دولة رئيس مجلس الوزراء

## بضم مساحة (٧ط، ١٢س) للمسطح البالغ مساحته (١٧ف، ١ط، ٢٢س) منافع عامة آثار الكائن بناحية تل زنين المناجاة الكبرى والصغرى مركز الحسينية بمحافظة الشرقية إلى عداد الأراضى الأثرية

حيث إن المادة (٣) من قانون حماية الآثار الصادر بالقانون رقم ١١٧ لسنة ١٩٨٣ والمستبدلة بالقانون رقم ٩١ لسنة ٢٠١٨ تنص على : "تعتبر أرضًا أثرية الأراضى المملوكة للدولة التى اعتبرت أثرية بمقتضى قرارات أو أوامر سابقة على العمل بهذا القانون ، أو التى يصدر باعتبارها كذلك قرار من رئيس مجلس الوزراء بناءً على عرض الوزير المختص بشئون الآثار ، ويجوز بقرار من رئيس مجلس الوزراء - بناءً على عرض الوزير المختص بشئون الآثار - إخراج أية أرض من عداد الأراضى الأثرية أو أراضى المنافع العامة للآثار إذا ثبت للمجلس خلوها من الآثار ، أو أصبحت خارج أراضى خط التجميل المعتمد للأثر" .

كما تنص المادة (٦٧) من اللائحة التنفيذية للقانون سالف الذكر الصادرة بالقرار الوزارى رقم ٧١٢ لسنة ٢٠١٠ والمعدلة بقرار وزير الآثار رقم ٣٦٥ لسنة ٢٠١٨ على : "تشكل بقرار من الوزير لجنتان دائمتان مختصتان بالآثار هما اللجنة الدائمة للآثار المصرية واليونانية والرومانية ، واللجنة الدائمة للآثار الإسلامية والقبطية واليهودية" .

كما تنص المادة (٧٠) من ذات اللائحة التنفيذية على : "تختص اللجنتان ، كل فيما يخصه ، بالنظر فى كل ما يتعلق بشئون الآثار ، وعلى الأخص الموضوعات الآتية : .....

٥- الموافقة على تحديد حرم الأثر، وخطوط التجميل، والمناطق المتاخمة، ومحيط بيئة الأثر، والأراضى المعتبرة منافع عامة "آثار" والمطلوب إخضاعها" .

يقع المسطح المراد ضمه بتل زنين بناحية المناجاة الكبرى والصغرى - مركز الحسينية بمحافظة الشرقية، وقد أفادت منطقة آثار الشرقية بكتابها المؤرخ ٢٠١٩/٢/١١ بالآتى :

تل آثار زنين هو منافع عامة آثار وتبلغ مساحته (١٧ف، ١ط، ٢٢س) طبقًا لاستمارة (٢٠١) ، ويقع بالقطعة ٦٠ بحوض بحرى بحر البقر نمرة (٣) قسم ثالث مساحة قديمة .

طبقًا لسجل أطيان الآثار الوارد من السجل العينى التابع لمديرية المساحة بمحافظة الشرقية، أن مساحة التل تبلغ (١٧ف، ٩ط، ١٠س) ويقع بالقطعة (٥٢١) بحوض بحرى بحر البقر نمرة (٣) قسم ثالث مساحة حديثة .

جاء بتقرير اللجنة المختصة بعد المعاينة على الطبيعة بتاريخ ٢٠٢٠/٧/٨ أنه يوجد فارق فى المساحة الواردة بالاستمارة (٢٠١) مساحة قديمة والمساحة الواردة بسجل أطيان الآثار الوارد من السجل العينى بمحافظة الشرقية مساحة حديثة تبلغ (٧ط - ١٢س) .

كما جاء بذات التقرير أن فارق المساحة البالغ (٧ط، ١٢س) مقسم إلى قطعتين ، القطعة الأولى تقع بالناحية الشمالية الغربية للتل بمساحة (٦ط، ١٨س) والقطعة الثانية تقع بالناحية الجنوبية الشرقية للتل بمساحة (١٨س) .

انتهت اللجنة المختصة إلى طلب العرض على اللجنة الدائمة للآثار المصرية لإضافة المسطح البالغ (٧ط، ١٢س) إلى المسطح القديم السابق ضمه (والذى تبلغ مساحته ١٧ف، ١ط، ٢٢س) ليصبح مطابق للمساحة الحديثة البالغة (١٧ف، ٩ط، ١٠س) وطلب استصدار قرار موحد بإجمالى المساحة .

وحيث وافقت اللجنة الدائمة للآثار المصرية بجلستها المنعقدة بتاريخ ٢٠٢٠/٩/٢٢ على تعديل مساحة تل آثار زنين المناجاة الكبرى والصغرى - مركز الحسينية بمحافظة الشرقية بضم مساحة (٧ط - ١٢س) إلى مساحة (١٧ف، ١ط، ٢٢س) ليكون إجمالى مساحة التل (١٧ف، ٩ط، ١٠س) واستصدار قرار موحد طبقًا لهذه المساحة ليتوافق مع شهادة البيانات الصادرة من السجل العينى ، وذلك طبقًا لما جاء بمحضر المعاينة المحرر فى ٢٠٢٠/٧/٨

**لذلك**

فقد أعد مشروع القرار المرفق ويتشرف الأستاذ الدكتور وزير السياحة والآثار برفعه للتفضل بالنظر فى إصداره حال الموافقة .

وزير السياحة والآثار

**أ.د/ خالد العنانى**

وزارة الآثـــار
المجلس الأعلى للآثار
قطاع الآثـــار المصرية
منطقة آثـــار الشرقية

لعدائيـــات الأرض المطلوب ضمها بتل ذ تين بناحيه
المناجاه الكبرى والصغرى ـ مركز الحسينيه ـ شرقيه
والمحرر لها محضر بتاريخ

الموقع أ

| الرقم | N | E |
|---|---|---|
| 1 | 907312.5441 | 712781.3915 |
| 2 | 907313.6297 | 712785.3451 |
| 3 | 907285.0760 | 712792.9700 |
| 4 | 907282.2450 | 712790.7390 |
| 5 | 907281.3058 | 712789.4421 |

الموقع ب

| الرقم | N | E |
|---|---|---|
| 1 | 907439.6590 | 712441.2790 |
| 2 | 907445.0066 | 712448.4358 |
| 3 | 907360.5283 | 712462.4428 |
| 4 | 907359.4408 | 712448.3209 |
| 5 | 907332.4040 | 712450.8240 |
| 6 | 907352.4870 | 712445.1520 |
| 7 | 907413.433 | 712440.8660 |

بمعرفتى

مدير المساحه والاملاك

أ/ مصطفى محمد سلام

## جدول إحداثيات

## إحداثيات القطعة رقم (٥٢١) بحوض بحرى بحر البقر نمرة (٣) قسم ثالث (برد) زمام المناجاة الكبرى والصغرى مركز الحسينية الخاصة بتل زنين

| رقم النقطة | شرقيات | شماليات | رقم النقطة | شرقيات | شماليات |
|---|---|---|---|---|---|
| ١ | ٧١٢٤٤٦,٩٦٩ | ٩٠٧٤٧٣,٠٣٧ | ٢٠ | ٧١٢٧٤١,١٩٩ | ٩٠٧٢٦٠,٢٨٢ |
| ٢ | ٧١٢٤٥٥,٨٢١ | ٩٠٧٤٥٠,٥٢٥ | ٢١ | ٧١٢٧٤٧,١٠٣ | ٩٠٧٢٦٢,٠٥٧ |
| ٣ | ٧١٢٤٤١,٢٧٩ | ٩٠٧٤٣٩,٦٥٩ | ٢٢ | ٧١٢٧٤٩,٠٤٧ | ٩٠٧٢٦٤,٧٠٧ |
| ٤ | ٧١٢٤٤٠,٨٦٦ | ٩٠٧٤١٣,٤٣٣ | ٢٣ | ٧١٢٧٨٥,٩٤٩ | ٩٠٧٢٧٨,٧٧٦ |
| ٥ | ٧١٢٤٤٥,١٥٢ | ٩٠٧٣٥٢,٤٨٧ | ٢٤ | ٧١٢٧٩٠,٧٣٩ | ٩٠٧٢٨٢,٢٤٥ |
| ٦ | ٧١٢٤٥٠,٨٢٤ | ٩٠٧٣٣٢,٤٠٤ | ٢٥ | ٧١٢٧٩٢,٩٧٠ | ٩٠٧٢٨٥,٠٧٦ |
| ٧ | ٧١٢٤٥٧,٤٦٣ | ٩٠٧٢٦١,٠١٣ | ٢٦ | ٧١٢٧٨٥,٣٦٠ | ٩٠٧٣١٣,٥٧٤ |
| ٨ | ٧١٢٤٨٤,٧٠٣ | ٩٠٧٢٥٧,٤٤٥ | ٢٧ | ٧١٢٧٧٧,٤١١ | ٩٠٧٣١١,٥١١ |
| ٩ | ٧١٢٥٠٠,٠٠ | ٩٠٧٢٥٥,٤٤١ | ٢٨ | ٧١٢٧٥٥,٦٤٩ | ٩٠٧٤٣٥,٧٤٢ |
| ١٠ | ٧١٢٦١٤,٤٠٤ | ٩٠٧٢٤٤,٢٥٥ | ٢٩ | ٧١٢٧٣٦,٥٣١ | ٩٠٧٤٢٥,١٦٩ |
| ١١ | ٧١٢٦١٤,١٠٩ | ٩٠٧٢٤١,٨٦٥ | ٣٠ | ٧١٢٦٧٥,٤٦٥ | ٩٠٧٣٩١,٣٩٨ |
| ١٢ | ٧١٢٦١٨,٣٥٣ | ٩٠٧٢٣٩,٦٠٢ | ٣١ | ٧١٢٦٧١,١٠٩ | ٩٠٧٣٨٨,٩٨٩ |
| ١٣ | ٧١٢٦٤٥,٥٥٧ | ٩٠٧٢٣٥,٠٤١ | ٣٢ | ٧١٢٦٤٤,٢٢٥ | ٩٠٧٤٦١,٧٤٤ |
| ١٤ | ٧١٢٦٥٢,٩٩٦ | ٩٠٧٢٣٧,٧٠٢ | ٣٣ | ٧١٢٦٢٩,٠١٠ | ٩٠٧٥٠٢,٩١٩ |
| ١٥ | ٧١٢٦٧٠,٦٢١ | ٩٠٧٢٣٤,٦٨٥ | ٣٤ | ٧١٢٦١٦,٥٨٦ | ٩٠٧٥٣٦,٥٤٠ |
| ١٦ | ٧١٢٦٧٩,٩٠٣ | ٩٠٧٢٣٣,٠٩٥ | ٣٥ | ٧١٢٦١٦,٠٦٠ | ٩٠٧٥٣٧,٩٦٢ |
| ١٧ | ٧١٢٦٩٤,٧٨٠ | ٩٠٧٢٤٠,٠٠٤ | ٣٦ | ٧١٢٦٠٩,٧٤١ | ٩٠٧٥٥٥,٠٦٤ |
| ١٨ | ٧١٢٧١٥,٨١٣ | ٩٠٧٢٤٩,٧٧١ | ٣٧ | ٧١٢٥٠٠,٠٠ | ٩٠٧٤٩٨,٩٥٧ |
| ١٩ | ٧١٢٧٣٤,٤٢٠ | ٩٠٧٢٥٨,٤١٩ | | | |

مدير عام المساحة بالشرقية

**مهندس/ ( إمضاء )**

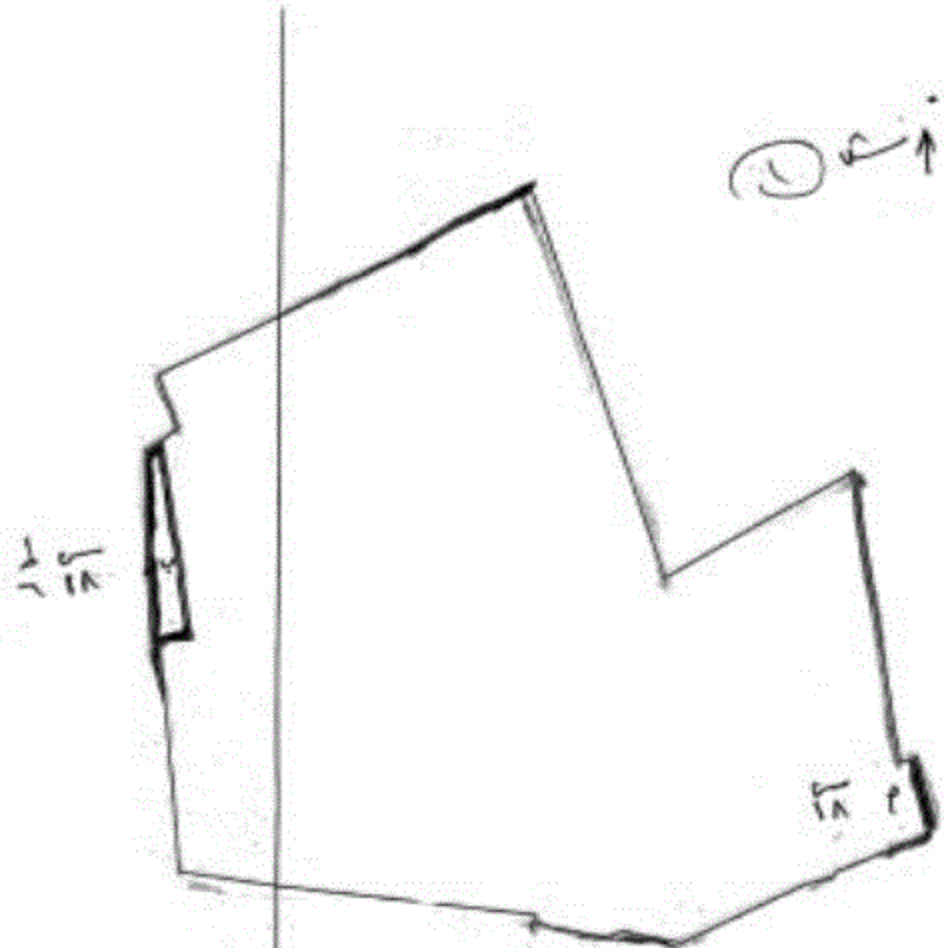


الحد بالأصفر كردى لحد تل أثار رئيسي بناحية الناحية الكبرى والصغرى مركز الحسينية
محافظة الشرقية بالنقطة ٥٢١ حوض الجزء الجبر البقرية شمالاً يرد

الحد بالأحمر الجزء ٢ ٢ حا المطلوب إضافته لسطح تل أثري بناحية الناحية الكبرى
والصغرى مركز الحسينية محافظة الشرقية بالنقطة ٥٢١ حوض مجرى جبر البقرية شمالاً يرد

بإجمالي سطح ١٢ س ٧ ط يتطابق مع سطح أسفلت
٢١ ساعد مع سطح السهل العميق

تحريرًا بتاريخ ثلاثين أثار الرئيسي

محمد سلطان محمد سلام

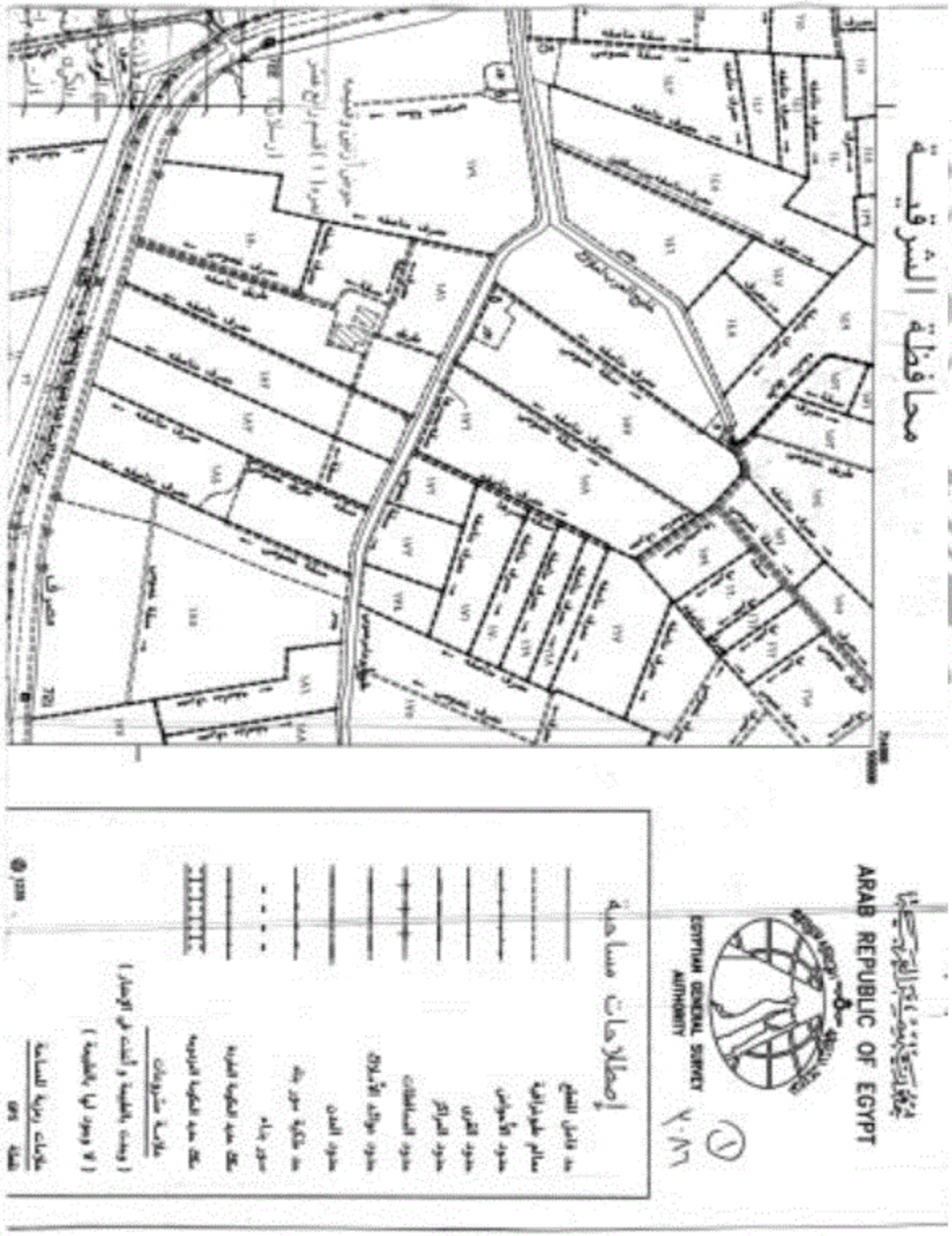
محافظة الشرقية
ARAB REPUBLIC OF EGYPT
EGYPTIAN GENERAL SURVEY AUTHORITY
إصطلاحات مساحية

وزارة الأشغال العامة والموارد المائية
الهيئة المصرية العامة للمساحة
مشروع المساحة والخرائط
Plot Date 1997/12/07
Map Sheet Number
907/712.5
INDEX TO ADJOINING SHEETS
400
متر

صورة ألوان ضوئية
ولا تعامل كأصل
مركز المنيا
قرية الناجاء الكبرى والصغرى
٩٠٧/٧١٢,٥
حوض بحرى بحر البقر
نمرة (٣) القسم ثانى
أصاوى جديد

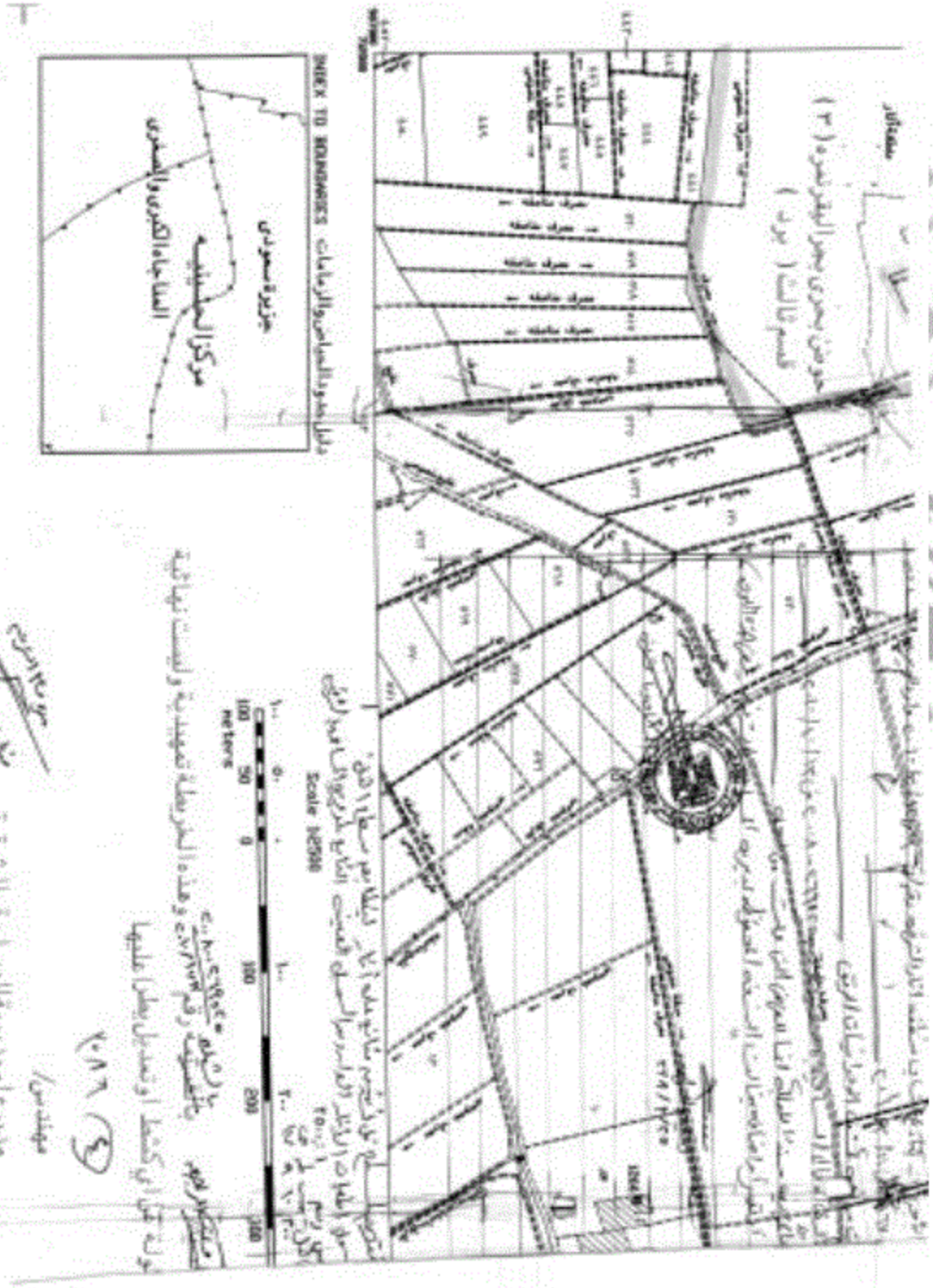
INDEX TO BOUNDARIES
جزيرة سعودى
مركز الجنينة
المناجاة الكبرى والصغرى
Scale 1:2500
100 50 0 100 200 300 400
meters

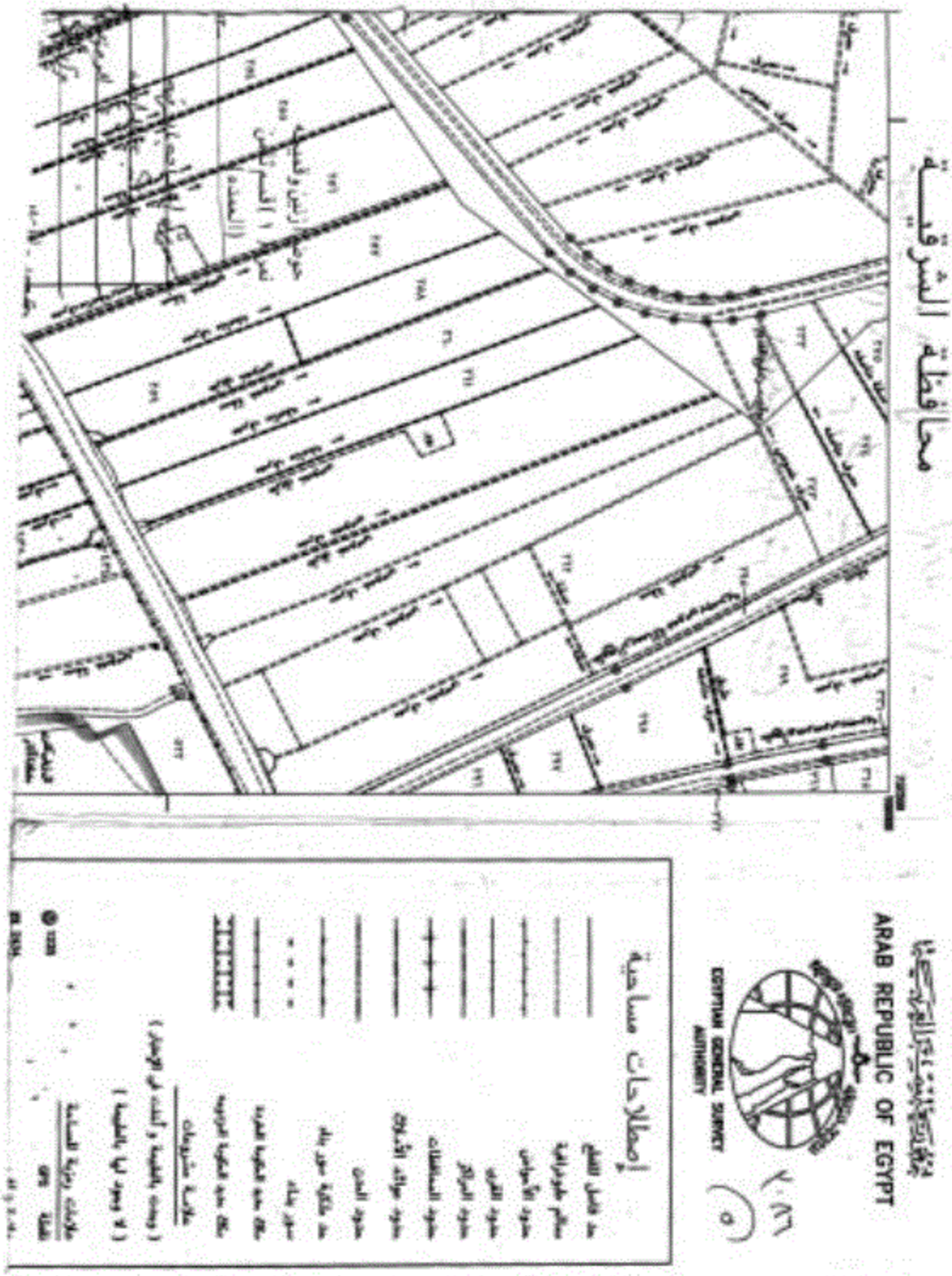
محافظة الشرقية
ARAB REPUBLIC OF EGYPT
EGYPTIAN GENERAL SURVEY AUTHORITY
٧٠٨٦
٥
إصطلاحات مساحية

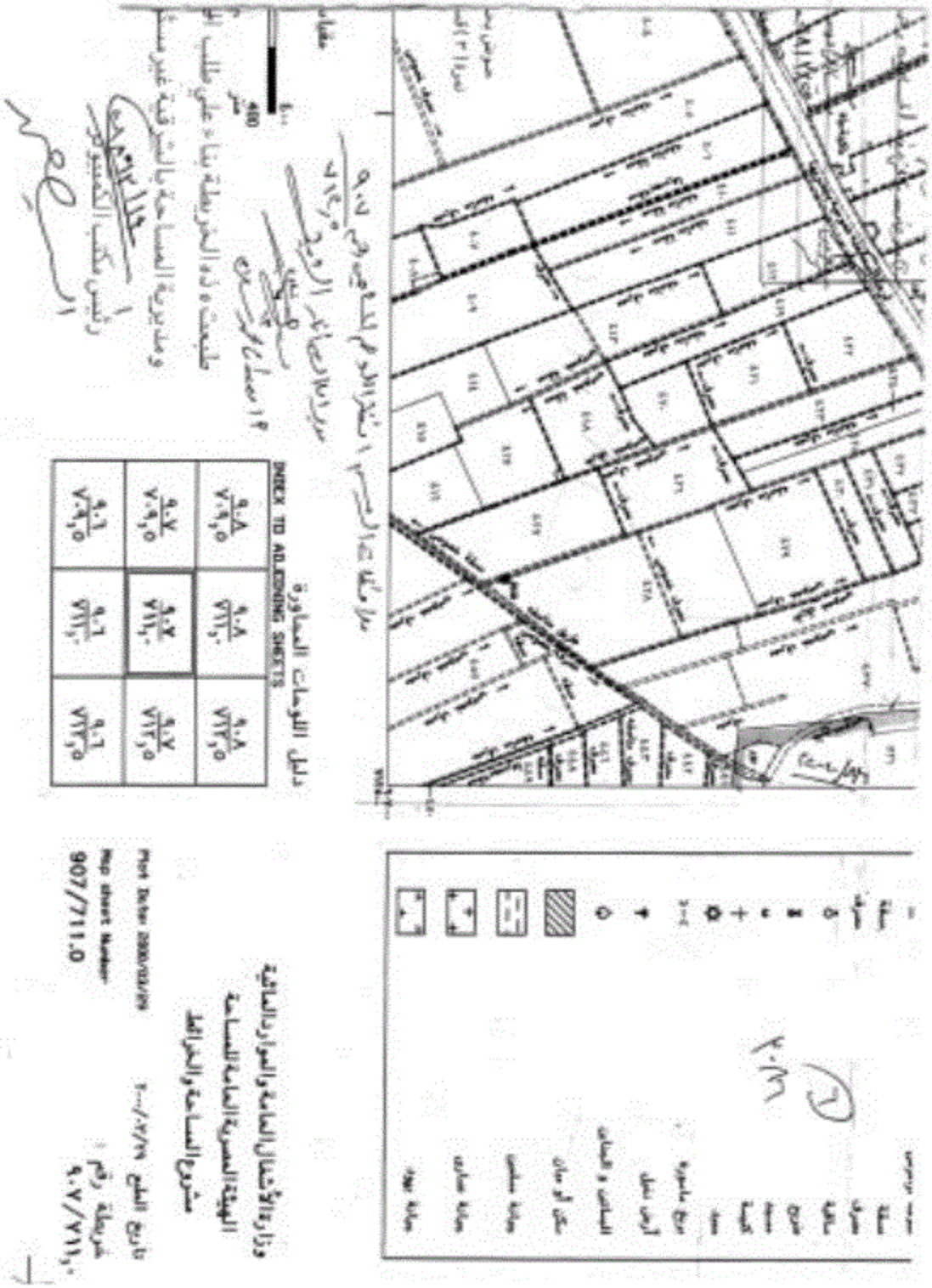
وزارة الأشغال العامة والموارد المائية
الهيئة المصرية العامة للمساحة
مشروع المساحة والخرائط
Plot Date 2000/03/09
Map sheet Number
907/711.0
دليل اللوحات المجاورة
INDEX TO ADJOINING SHEETS
٩٠٧/٧١١,٠
٩٠٧/٧١٢,٥
٩٠٧/٧١٣,٠
٩٠٧/٧٠٩,٥
٩٠٧/٧١١,٠
٩٠٧/٧١٢,٥
٩٠٧/٧٠٩,٥
٩٠٧/٧١١,٠
٩٠٧/٧١٢,٥
رئيس مكتب الكمبيوتر

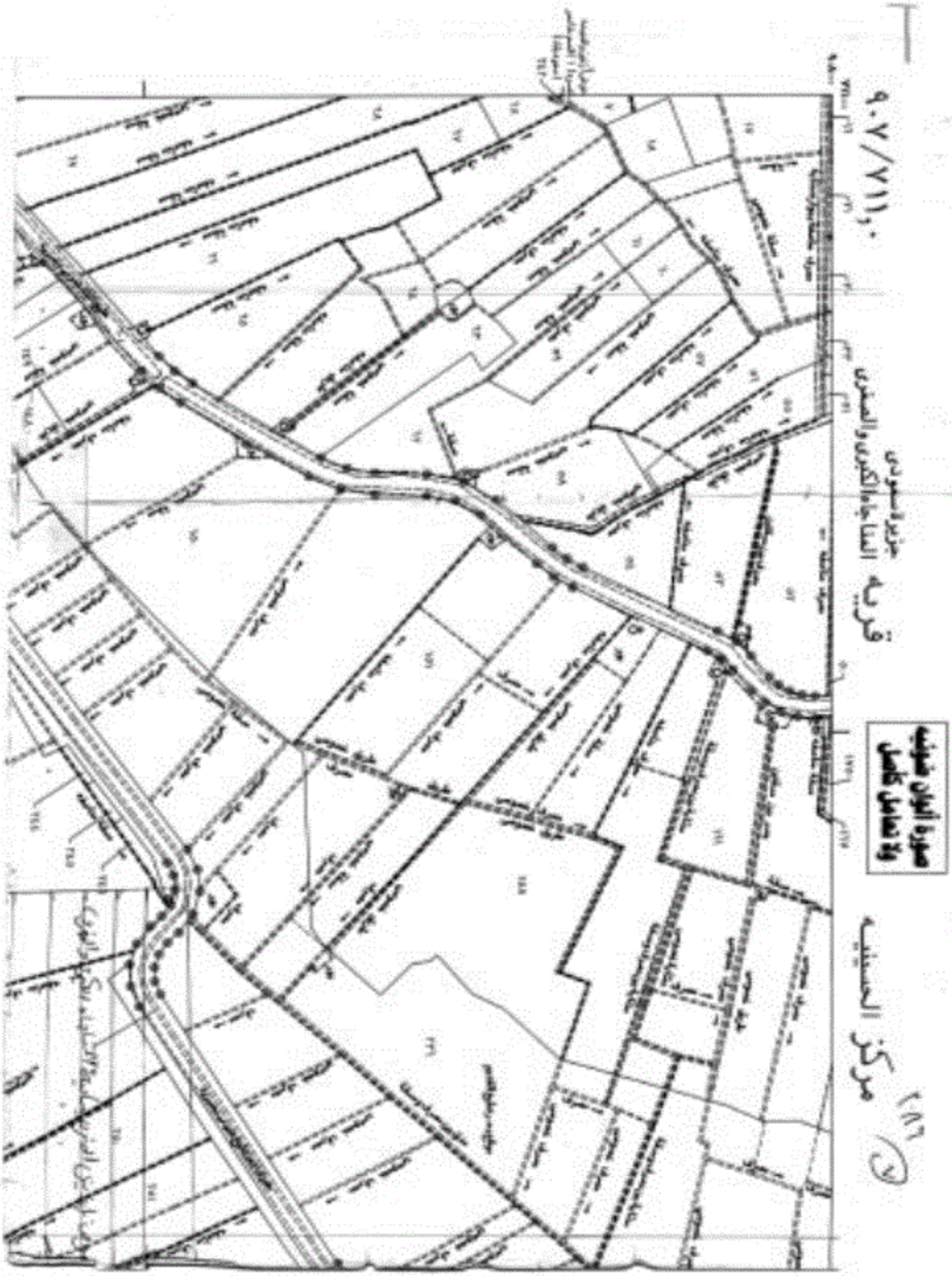
مركز الحسينية
قرية الشاجاه الكبرى والصغرى
٩٠٧/٧١١,٠

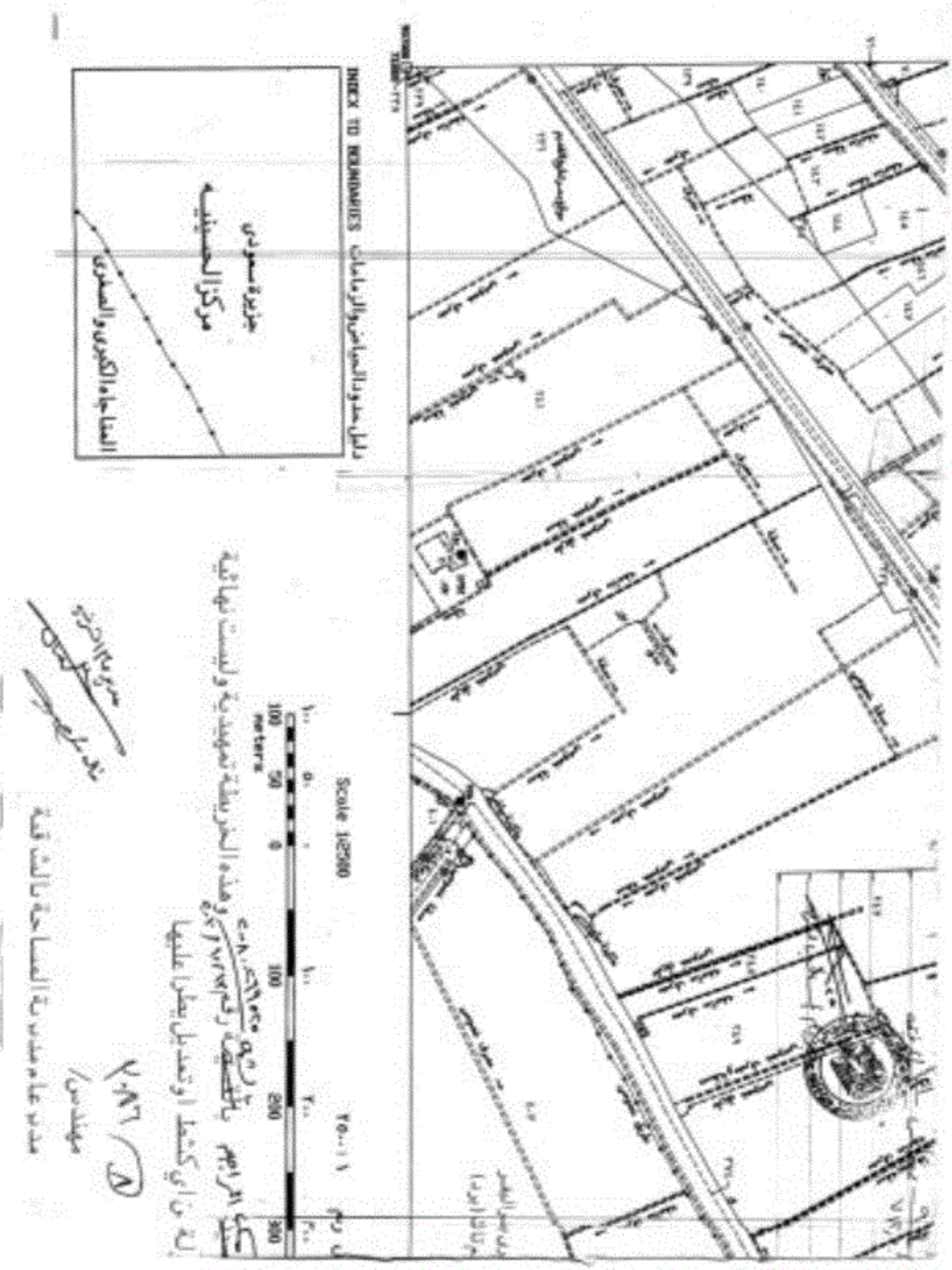
INDEX TO BOUNDARIES دليل حدود المحافظات والرئاسات
جزيرة سعودي
مركز الحسينية
المناطق الكبرى والصغرى
Scale 1:2500
100 50 0 100 200 300
meters
مدير عام مديرية المساحة بالشرقية
مهندس/