

## قرار رئيس مجلس الوزراء

رقم ٣١١٩ لسنة ٢٠٢٢

### رئيس مجلس الوزراء

بعد الاطلاع على الدستور ؛

وعلى قانون حماية الآثار الصادر بالقانون رقم ١١٧ لسنة ١٩٨٣ وتعديلاته

ولائحته التنفيذية ؛

وعلى قرار رئيس الجمهورية رقم ٢٦٩ لسنة ٢٠١٨ بتشكيل الوزارة وتعديلاته ؛

وعلى قرار رئيس مجلس الوزراء رقم ٢٤٦٢ لسنة ٢٠٢٢ بشأن إعادة تنظيم

المجلس الأعلى للآثار ؛

وعلى موافقة اللجنة الدائمة للآثار المصرية بجلساتها المنعقدة في ٢٤/١/٢٠١٨ ،

و ٢٨/٢/٢٠١٨ ، و ٦/٥/٢٠١٨ ؛

وبناءً على ما عرضه وزير السياحة والآثار ؛

**قرر :**

**( المادة الأولى )**

تخرج من عداد الأراضي الأثرية مساحة فدان و (١٢) قيراطاً ، والواقعة ضمن

القطعة رقم (٦٣) بحوض العرب نمرة (٤) بناحية الأشمونين - مركز ملوى -

محافظة المنيا ، والموضحة الحدود والمعالم بالمنكرة الإيضاحية والخريطة المساحية

وكشف الإحداثيات المرفقين .

( المادة الثانية )

يُنشر هذا القرار في الجريدة الرسمية ، ويعمل به من اليوم التالي لتاريخ نشره .

صدر برئاسة مجلس الوزراء في ٩ صفر سنة ١٤٤٤ هـ

( الموافق ٥ سبتمبر سنة ٢٠٢٢ م ) .

رئيس مجلس الوزراء

**دكتور/ مصطفى كمال مدبولي**

## وزارة السياحة والآثار

### مذكرة إيضاحية

لمشروع قرار دولة رئيس مجلس الوزراء

بشأن إخراج المسطح البالغ مساحته ١ ف ، ١٢ ط الواقع ضمن القطعة ٦٣

بحوض العرب نمرة ٤ بناحية الأشمونين - مركز ملوى

بمحافظة المنيا من عداد الأراضى الأثرية

حيث إن المادة (٣) من قانون حماية الآثار الصادر بالقانون رقم ١١٧ لسنة ١٩٨٣ والمستبدلة بالقانون رقم ٩١ لسنة ٢٠١٨ تنص على : "تعتبر أرضاً أثرية الأراضى المملوكة للدولة التى اعتبرت أثرية بمقتضى قرارات أو أوامر سابقة على العمل بهذا القانون ، أو التى يصدر باعتبارها كذلك قرار من رئيس مجلس الوزراء بناءً على عرض الوزير المختص بشؤون الآثار ، ويجوز بقرار من رئيس مجلس الوزراء - بناءً على عرض الوزير المختص بشؤون الآثار - إخراج أية أرض من عداد الأراضى الأثرية أو أراضى المنافع العامة للآثار إذا ثبت للمجلس خلوها من الآثار ، أو أصبحت خارج أراضى خط التجميل المعتمد للآثار".

كما تنص المادة (٦٧) من اللائحة التنفيذية للقانون سالف الذكر الصادرة بالقرار الوزارى رقم ٧١٢ لسنة ٢٠١٠ والمعدلة بقرار وزير الآثار رقم ٣٦٥ لسنة ٢٠١٨ على: "تشكل بقرار من الوزير لجانان دائمتان مختصتان بالآثار هما اللجنة الدائمة للآثار المصرية واليونانية والرومانية ، واللجنة الدائمة للآثار الإسلامية والقبطية واليهودية".

كما تنص المادة (٧٠) من ذات اللائحة التنفيذية على : "تختص اللجانان، كل فيما يخصه ، بالنظر فى كل ما يتعلق بشؤون الآثار ، وعلى الأخص الموضوعات الآتية... ٩- الموافقة على إخراج أراضٍ من عداد الأراضى الأثرية بعد ثبوت خلوها من الآثار".

يقع المسطح المراد إخراجه من عداد الأراضي الأثرية بناحية الأشمونيين - مركز ملوى بمحافظة المنيا ، وقد تقدمت الوحدة المحلية بمركز ومدينة ملوى بطلب استغلال مساحة ١ ف ، ١٢ ط لإقامة مشروعات خدمية حديثة بناحية الأشمونيين بمحافظة المنيا ، ويعرض الأمر على اللجنة الدائمة للآثار المصرية واليونانية والرومانية بجلستها المنعقدة بتاريخ ٢٦/٨/٢٠١٥ ، قررت اللجنة الموافقة على إجراء الحفائر طبقاً لما جاء في محضر المعاينة المحرر بتاريخ ٢٩/٣/٢٠١٥ .

تم إجراء الحفائر في الفترة من ١٢/٣/٢٠١٧ حتى ٣٠/٣/٢٠١٧ ، وتم تحرير محضر بانتهاء أعمال الحفائر بتاريخ ٢/٤/٢٠١٧ ، والذي تضمن خلو المسطح المراد إخراجه من أى آثار ثابتة أو منقولة ، وعليه رأت اللجنة أنه لا مانع من استغلال المسطح للغرض المطلوب من أجله لإقامة مشاريع خدمية عليه (مجمع خدمات - مدارس) .

كما جاء بمحضر المعاينة على الطبيعة بتاريخ ٢٨/١١/٢٠١٧ ، أن الحفائر التي أجريت قد غطت المساحة بالكامل وتم النزول بعمق يتراوح بين المترين والثلاثة أمتار حتى ظهور المياه الجوفية ، ولم تسفر الحفائر عن ظهور أى آثار ثابتة أو منقولة .

وحيث وافقت اللجنة الدائمة للآثار المصرية واليونانية والرومانية بجلساتها المنعقدة بتاريخ ٢٤/١/٢٠١٨ ، ٢٨/٢/٢٠١٨ ، ٦/٥/٢٠١٨ الموافقة على إخراج مساحة ١ ف ، ١٢ ط الواقعة ضمن القطعة (٦٣) بحوض العرب نمرة (٤) بناحية الأشمونيين - مركز ملوى بمحافظة المنيا من عداد الأراضي الأثرية لإقامة مجمع خدمات ومدارس ولا يجوز الاستغلال إلا بعد صدور قرار الإخراج .

#### لذلك

فقد أعد مشروع القرار المرفق ويتشرف الأستاذ الدكتور وزير السياحة والآثار برفعه للتفضل بالنظر في إصداره حال الموافقة .

وزير السياحة والآثار

**أ.د/ خالد العناني**

الإدارة العامة للمساحة بالمغرب  
قسم مكتبة السجل العيني

الموضوع : بخصوص / كشف الإحداثيات الخاصة بالموقع التابع لمصلحة  
الآثار والمراد استخراجها لصالح أملاك الدولة والواقع بحوض العرب  
نقرة ٤ ضمن القطعة ٦٣ بزام قرية الحربة - مركز ملوي - العيا

**السيد اللوام / رئيس مجلس مدينة ملوي**  
(إدارة أملاك الدولة)

**تحية طيبة وبعد ،،،**

نشرف بان نرسل لسيفدكم :-  
كشف الإحداثيات الخاص بموقع الآثار المراد استخراجها من أملاك الآثار إلى أملاك الدولة والذي يقع بحوض العرب نقرة ٤  
ضمن القطعة ٦٣ بزام قرية الحربة - مركز ملوي والذي تمت معالجته بإرشاد مندوب الآثار وتحت مسؤوليته بناء على  
المحضر بذلك في حينه دون النظر للإشغالات الموجودة بالموقع وتم استيفاء المسطح بحريك الحد القبلي فقط بمعرفة قسم  
المكتبة بالمغرب وذلك بعد سداد تكاليف العمل بالتقسيم رقم ٨٧٦٤٧٢ بتاريخ ١١ / ١٠ / ٢٠٢٠ والبيان كالتالي :

الاحداثي الشمالي (Y)	الاحداثي الشرقي (X) النقطة
٥٦٣٥٧٨,٦١٩٦	٥٩٥٠٩٤,٢٣٠٧
٥٦٣٥٨١,٣٠٤٥	٥٩٥١٠١,٣٥٥٧
٥٦٣٥٨٤,٢٥٥٧	٥٩٥١٠٠,٤٥٤٦
٥٦٣٥٩٤,٩٤٦٣	٥٩٥١٢٩,٥٤٠٣
٥٦٣٥٨٠,٧٢٩١	٥٩٥١٣٧,١٠١٥
٥٦٣٥٨٣,٧٩٠٨	٥٩٥١٤٢,٠٧٦١
٥٦٣٥٦٧,٥٠٣١	٥٩٥١٤٧,٦٥٠٧
٥٦٣٥٦٢,٩١١٥	٥٩٥١٨٢,١٣٩٠
٥٦٣٥٥٨,٣٧٥١	٥٩٥١٨٤,٣٧٩٦
٥٦٣٥٥٨,٢١١٣	٥٩٥١٨٣,٥٦٠٤
٥٦٣٥٣٠,٤٤٤٥	٥٩٥١٩٤,٣٨٢٠
٥٦٣٥١٤,٣٢٥٠	٥٩٥١٩٩,٦٨٣٦
٥٦٣٤٨٩,٢٥٢٩	٥٩٥١٢٧,٨٨١٩
٥٦٣٤٩٢,٢١١٩	٥٩٥١٢٥,٧٠٠٣
٥٦٣٥٤٠,٨١١٧	٥٩٥١٠٨,٠٤٣٩
٥٦٣٥٧٤,٣٠٤٥	٥٩٥٠٩٥,٨١١٧

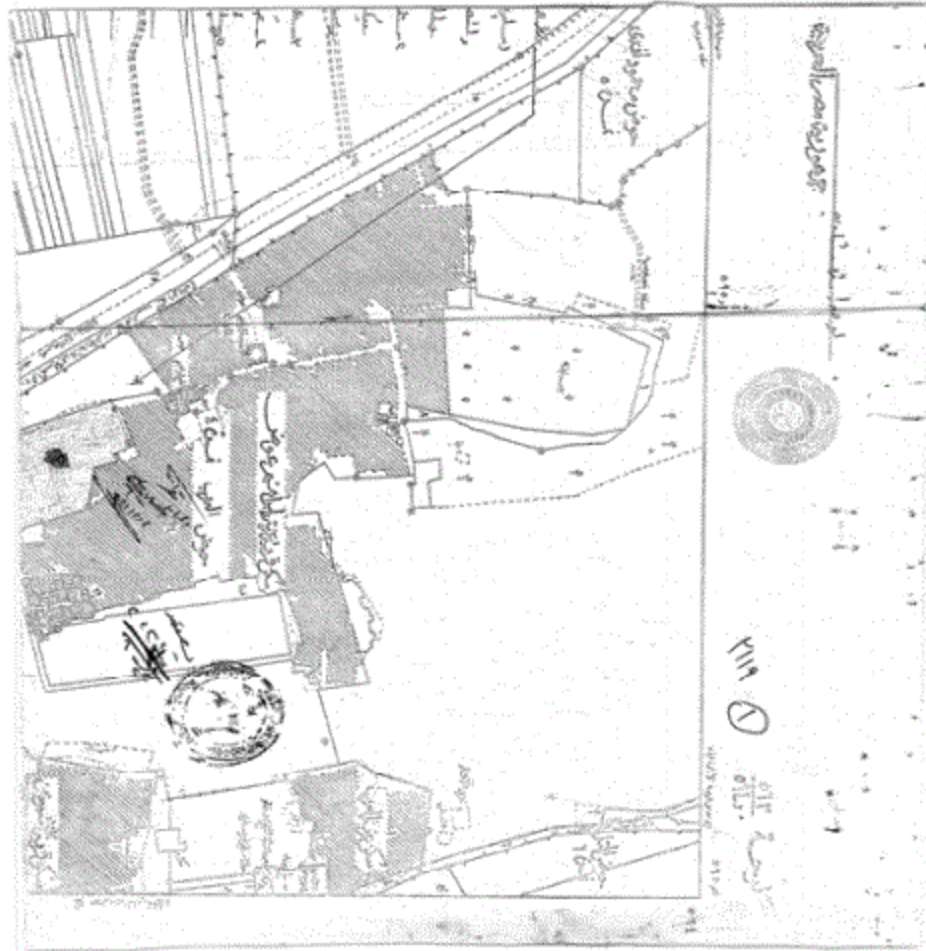
**وتفضلوا بقبول وافر التحية والاحترام ،،،**

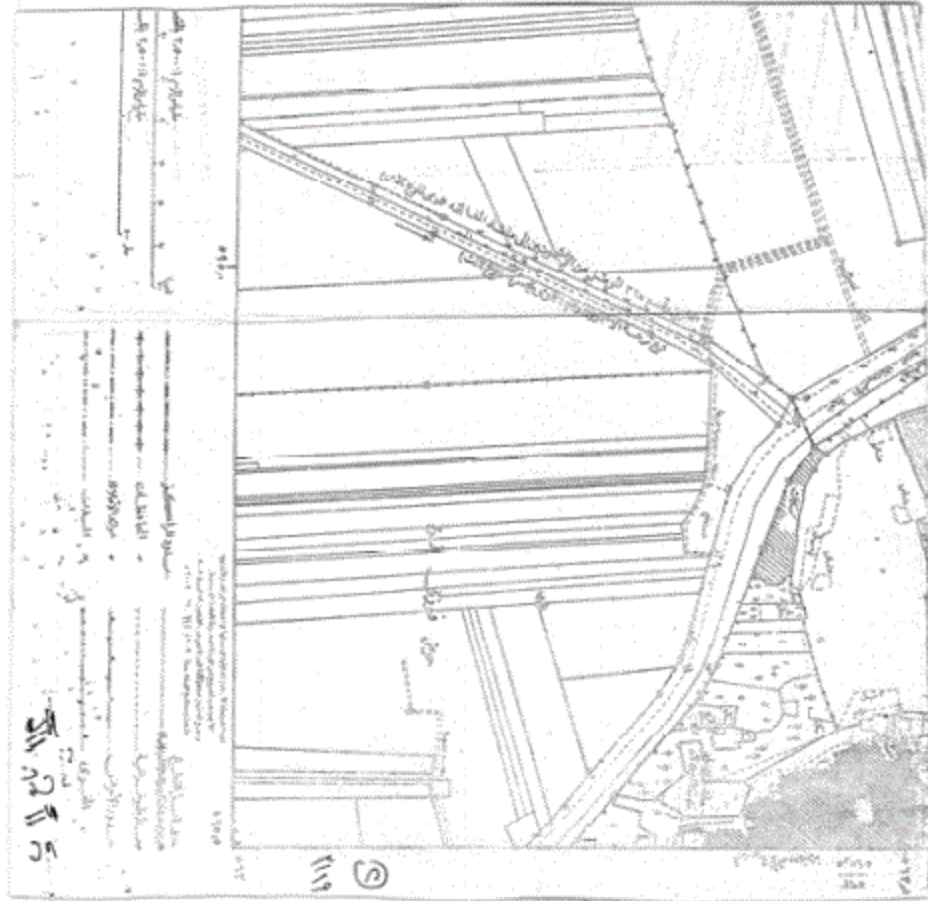
مشرف عام المشروع

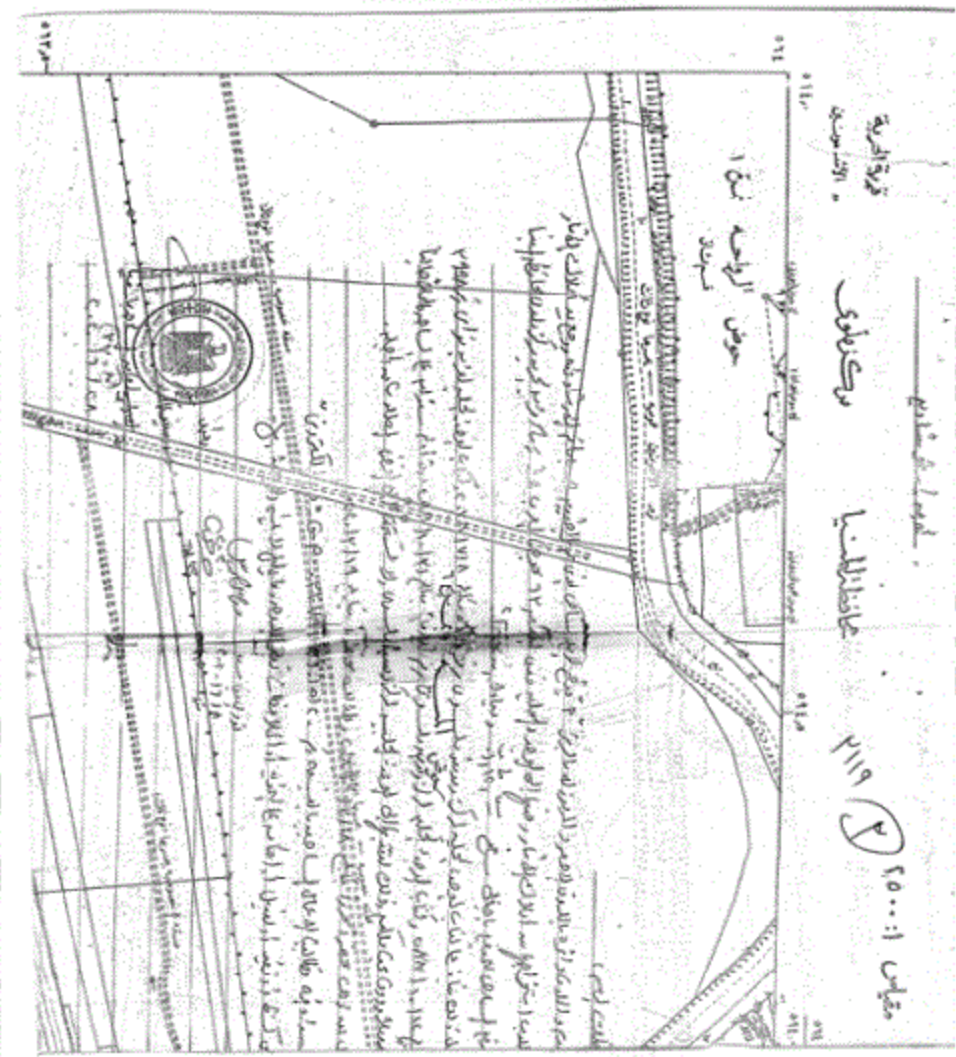
رئيس قسم المكتبة

بمقتد ،،،  
مدير عام المساحة بالمغرب

٤-٤  
٢١١٩







محمد بن صالح

سكة نوري

عائشة المنيا

مقياس: ١:٢٥٠٠٠  $\frac{1}{2}$  ١/١١٩

حصن الريحة بنتا

سكة



