قرار رئيس مجلس الوزراء
رقم ٤٣٧٣ لسنة ٢٠٢٣

رئيس مجلس الوزراء

بعد الاطلاع على الدستور؛

وعلى قانون حماية الآثار الصادر بالقانون رقم ١١٧ لسنة ١٩٨٣ ولائحته التنفيذية ؛

وعلى قرار رئيس الجمهورية رقم ٢٦٩ لسنة ٢٠١٨ بتشكيل الوزارة ؛

وعلى قرار رئيس مجلس الوزراء رقم ٢٤٦٢ لسنة ٢٠٢٢ بشأن إعادة تنظيم المجلس الأعلى للآثار ؛

وعلى موافقة اللجنة الدائمة للآثار المصرية بجلستيها المنعقدتين فى ٢٠١٨/١٢/٢٥ و٢٠٢٣/٧/٢٥ ؛

وبناء على ما عرضه وزير السياحة والآثار ؛

قرر

(المادة الأولى)

تخرج من عداد الأراضى الأثرية قطعة الأرض البالغ مساحتها (٦) أفدنة و(١٣) قيراط و(١٣)سهم بالقطعة رقم (٥٤ مكرر) مساحة قديمة - والتى تقابلها القطعتين رقمى (٩٩١ ، ٩٩٢) حديثًا - بحوض كدوة النميرى نمرة (١) قسم أول- والمعروفة باسم تل آثار أبو مجنه - ناحية بطورس ، مركز أبو حمص ، محافظة البحيرة ، والموضحة الحدود والمعالم بالمذكرة الإيضاحية والخريطة المساحية وكشف الإحداثيات المرفقين .

(المادة الثانية)

يُنشر هذا القرار فى الجريدة الرسمية ، ويعمل به من اليوم التالى لتاريخ نشره .

صدر برئاسة مجلس الوزراء فى ٢٩ ربيع الآخر سنة ١٤٤٥ هـ

(الموافق ١٣ نوفمبر سنة ٢٠٢٣ م) .

رئيس مجلس الوزراء

دكتور/ مصطفى كمال مدبولى

وزارة السياحة والآثار

مذكرة إيضاحية

لمشروع قرار رئيس مجلس الوزراء

بشأن إخراج قطعة الأرض البالغ مساحتها (٦ف, ١٣ط , ١٣ س) الكائنة بناحية بطورس بالقطعة رقم (٥٤ مكرر) مساحة قديمة حوض كدوة النميرى رقم (١) قسم أول والتى تقابلها (٩٩١ ، ٩٩٢) بنفس الحوض حديثا والمعروفة باسم تل آثار أبو مجنا - مركز أبو حمص بمحافظة البحيرة من عداد الأراضى الأثرية

تنص المادة (٣) من قانون حماية الآثار الصادر بالقانون رقم ١١٧ لسنة ١٩٨٣ والمستبدلة بالقانون رقم ٩١ لسنة ٢٠١٨ على : "تُعتبر أرضاً أثرية الأراضى المملوكة للدولة التى اعتبرت أثرية بمقتضى قرارات أو أوامر سابقة على العمل بهذا القانون ، أو التى يصدر باعتبارها كذلك قرار من رئيس مجلس الوزراء بناء على عرض الوزير المختص بشؤون الآثار ، ويجوز بقرار من رئيس مجلس الوزراء - بناء على عرض الوزير المختص بشؤون الآثار- إخراج أية أرض من عداد الأراضى الأثرية أو أراضى المنافع العامة للآثار إذا ثبت للمجلس خلوها من الآثار ، أو أصبحت خارج أراضى خط التجميل المعتمد للأثر" .

كما تنص المادة (٦٧) من اللائحة التنفيذية للقانون سالف الذكر الصادرة بالقرار الوزارى رقم ٧١٢ لسنة ٢٠١٠ والمعدلة بقرار وزير الآثار رقم ٣٦٥ لسنة ٢٠١٨ على: "تشكل بقرار من الوزير لجنتان دائمتان مختصتان بالآثار هما اللجنة الدائمة للآثار المصرية واليونانية والرومانية ، واللجنة الدائمة للآثار الإسلامية والقبطية واليهودية" .

كما تنص المادة (٧٠) من ذات اللائحة التنفيذية على : "تختص اللجنتان ، كل فيما يخصه ، بالنظر فى كل ما يتعلق بشؤون الآثار ، وعلى الأخص الموضوعات الآتية : . . . ٩- الموافقة على إخراج أراض من عداد الأراضى الأثرية بعد ثبوت خلوها من الآثار" .

تقدمت محافظة البحيرة بطلب لإجراء حفائر ومجسات بتل آثار كوم أبو مجنا تمهيداً للسير فى تسليمه وإخراجه ، وبناءً عليه تم إجراء المعاينة وتحرير محضر بتاريخ ٢٠١٧/١٢/٢٧ ، أفاد بأنه بمعاينة الموقع على الطبيعة تبين أن التل المراد إخراجه من عداد الأراضى الأثرية يقع بالقطعة رقم (٥٤ مكرر) مساحة قديمة حوض كدوة النميرى رقم (١) قسم أول والتى يقابلها القطعتين (٩٩١ ، ٩٩٢) بنفس الحوض حديثا والمعروفة باسم تل آثار أبو مجنا - مركز أبو حمص بمحافظة البحيرة وتبلغ مساحته (٦ف ، ١٣ط ، ١٣س) .

جاء بمحضر اللجنة المشكلة للمعاينة بتاريخ ٢٠١٨/٢/٢١ أن التل المطلوب إخراجه هو منافع عامة آثار طبقا لاستمارة ٢٠١ وتبلغ مساحته (٦ف ، ١٣ط ، ١٣س) وبالمعاينة وتطبيق الخرائط الحديثة تبين أنه مشغول فى منتصفه بجبانة المسلمين والأجزاء الخارجية منه عبارة عن كتلة سكنية متكاملة المرافق بينما الخرائط المساحية القديمة والتى تعود لعام ١٩٣٧ توضح وجود جبانة مسلمين بدون إشغالات بالمبانى السكنية ، وبعرض الأمر على اللجنة الدائمة للآثار المصرية بجلستها المنعقدة بتاريخ ٢٠١٨/٥/٦ قررت إجراء حفائر فى الشوارع والمتخللات على نفقة الجهة الطالبة .

ثم جاء بمحضر المعاينة المحرر فى ٢٠١٨/١١/١٤ أنه بالمعاينة على الطبيعة تبين أن التل عبارة عن كتلة سكنية مكتملة وباقى المساحة عبارة عن شريط حول الجبانة بمساحات صغيرة وأجزاء متفرقة داخل الكتلة السكنية وتم إجراء أعمال مجسات وحفائر فى تلك الأجزاء الغير مشغولة وتبين عدم ظهور شواهد أثرية .

وحيث وافقت اللجنة الدائمة للآثار المصرية بجلستها المنعقدة بتاريخ ٢٠١٨/١٢/٢٥ على إخراج قطعة الأرض البالغ مساحتها (٦ ف ، ١٣ ط ، ١٣ س) ناحية بطورس بالقطعة رقم (٥٤ مكرر) مساحة قديمة حوض كدوة النميرى رقم (١) قسم أول والتى تقابلها القطعة رقمى (٩٩١ ، ٩٩٢) بنفس الحوض حديثا والمعروفة باسم تل آثار أبو مجنا مركز أبو حمص بمحافظة البحيرة من عداد الأراضى الأثرية .

لذلك

فقد أُعد مشروع القرار المرفق ويتشرف وزير السياحة والآثار برفعه للتفضل بالنظر فى إصداره حال الموافقة .

وزير السياحة والآثار

أحمد عيسى

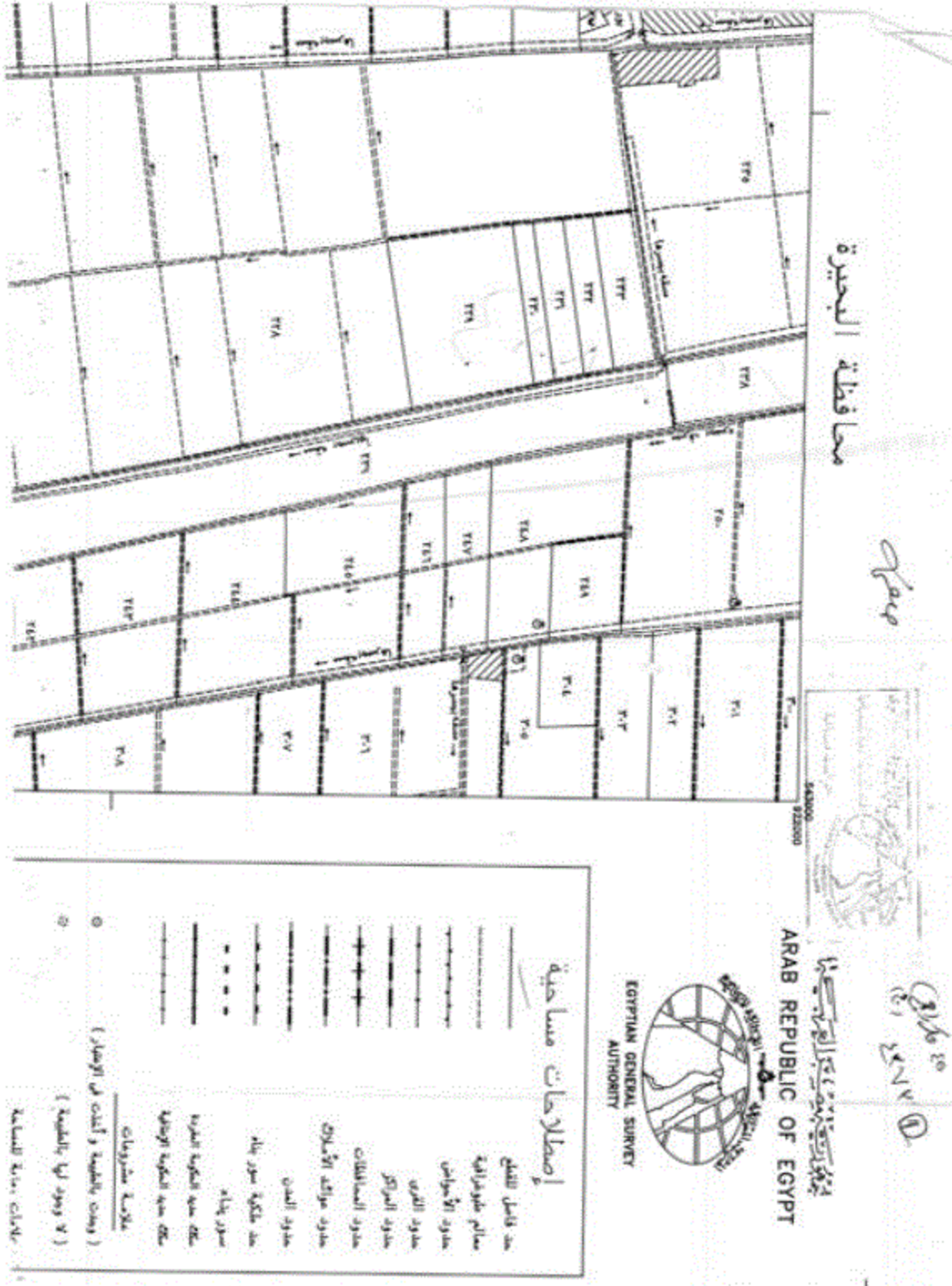
محافظة البحيرة
ARAB REPUBLIC OF EGYPT
EGYPTIAN GENERAL SURVEY AUTHORITY
إصطلاحات مساحية
حد فاصل للقطع
معالم طوبوغرافية
حدود الأحواض
حدود القرى
حدود المراكز
حدود المحافظات
حدود عواكد الأملاك
حدود المدن
حد ملكية سور بناء
سور بناء
ملك هيئة الحكومة المحلية
ملك هيئة الحكومة الوطنية
علامة مشروعات
(وجدت بالطبيعة وأثبتت فى الإطار)
(لا وجود لها بالطبيعة)
علامات مساحة للمساحة

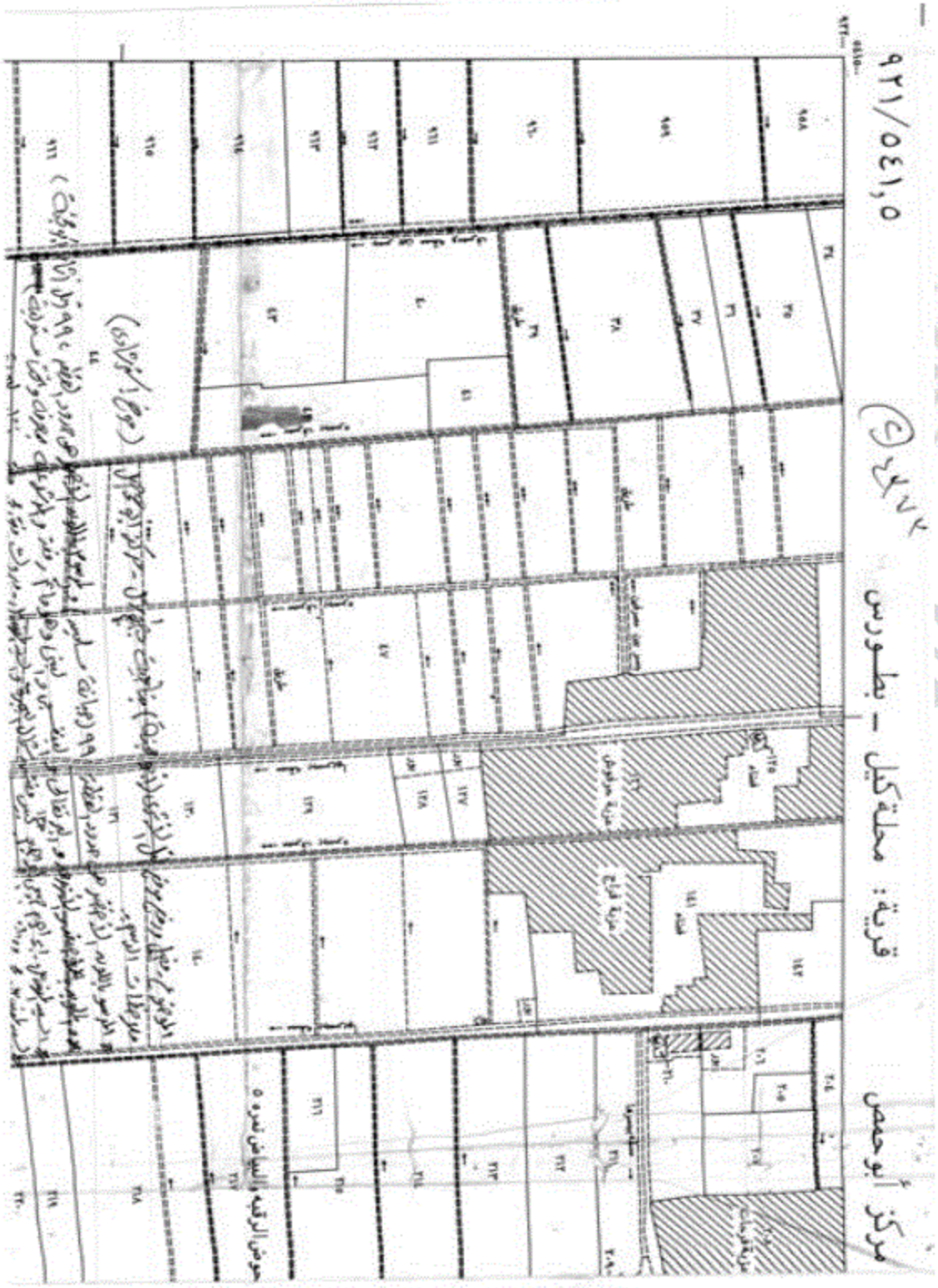
مركز أبوحمص
قرية: محلة كيل – بطورس
٩٢١/٥٤١,٥

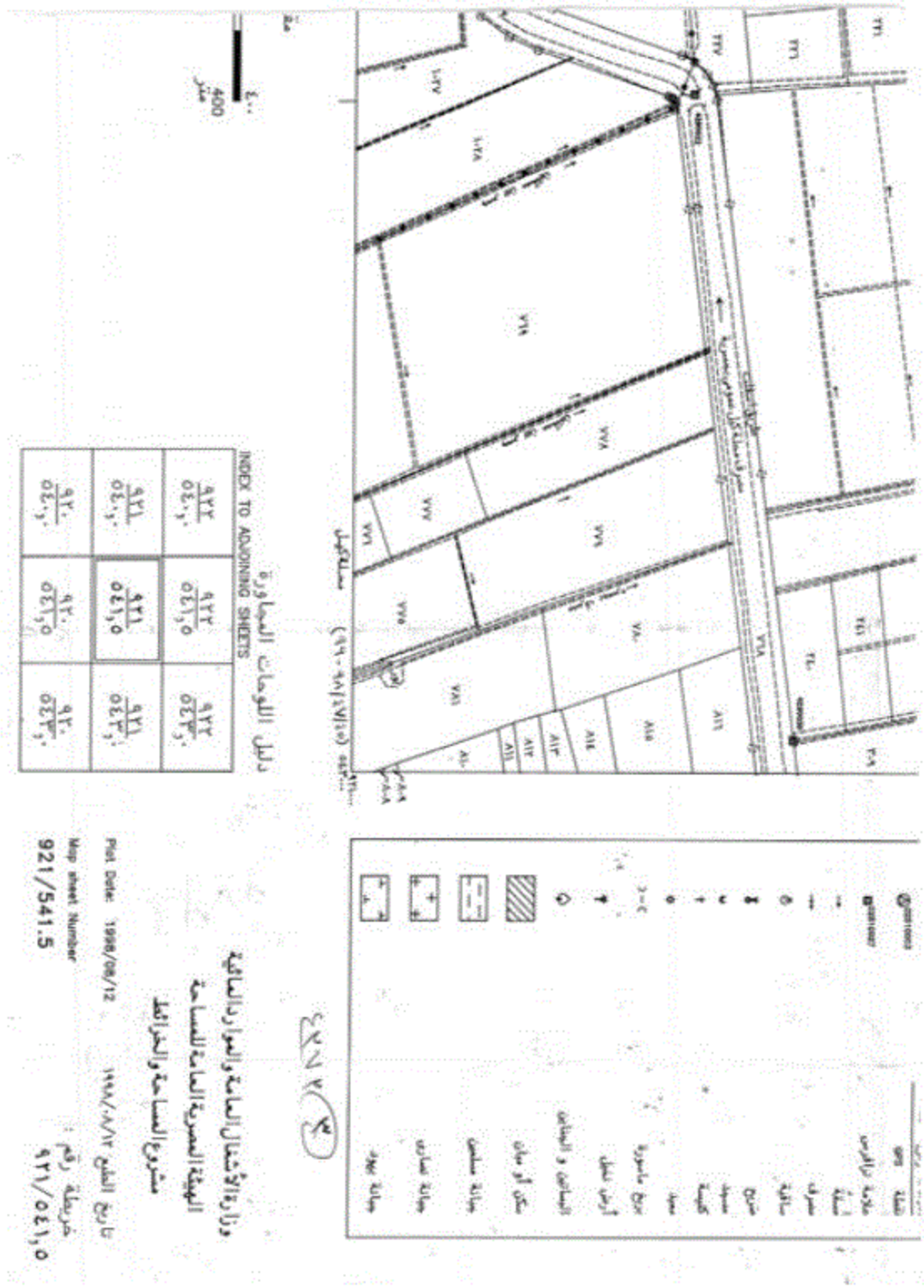
وزارة الأشغال العامة والموارد المائية
الهيئة المصرية العامة للمساحة
مشروع المساحة والخرائط
Plot Date: 1998/08/12
تاريخ الطبع ١٩٩٨/٠٨/١٢
Map sheet Number
921/541.5
خريطة رقم :
٩٢١/٥٤١,٥
دليل اللوحات المجاورة
INDEX TO ADJOINING SHEETS
٩٢٢/٥٤١,٥
٩٢٢/٥٤٠,٥
٩٢١/٥٤١,٥
٩٢١/٥٤٠,٥
٩٢٠/٥٤١,٥
٩٢٠/٥٤٠,٥
400 متر

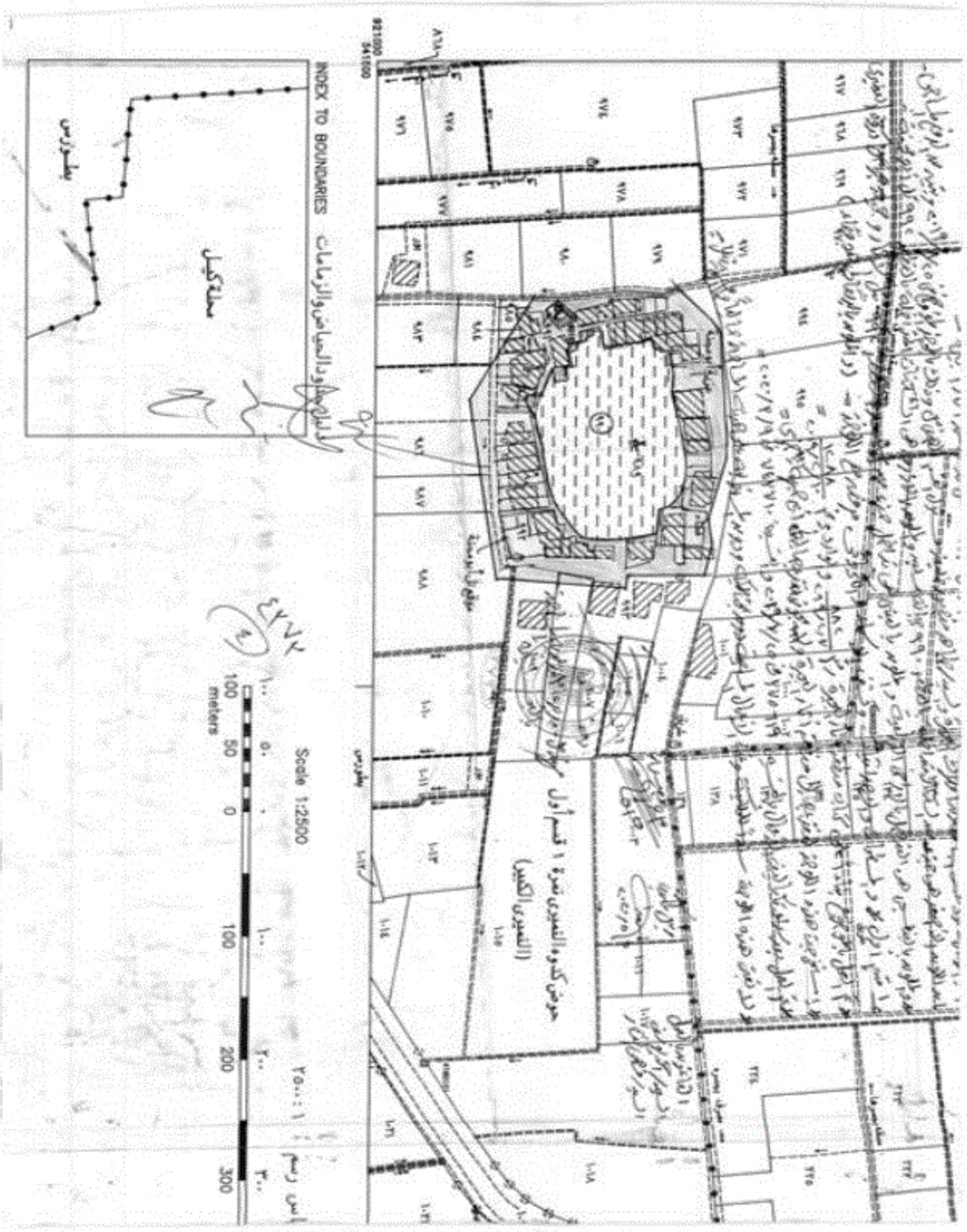
INDEX TO BOUNDARIES
Scale 1:2500
meters
حوض كدوه النميرى نمرة ١ قسم أول
(النميرى الكبير)
مطة كيل
بطيوس

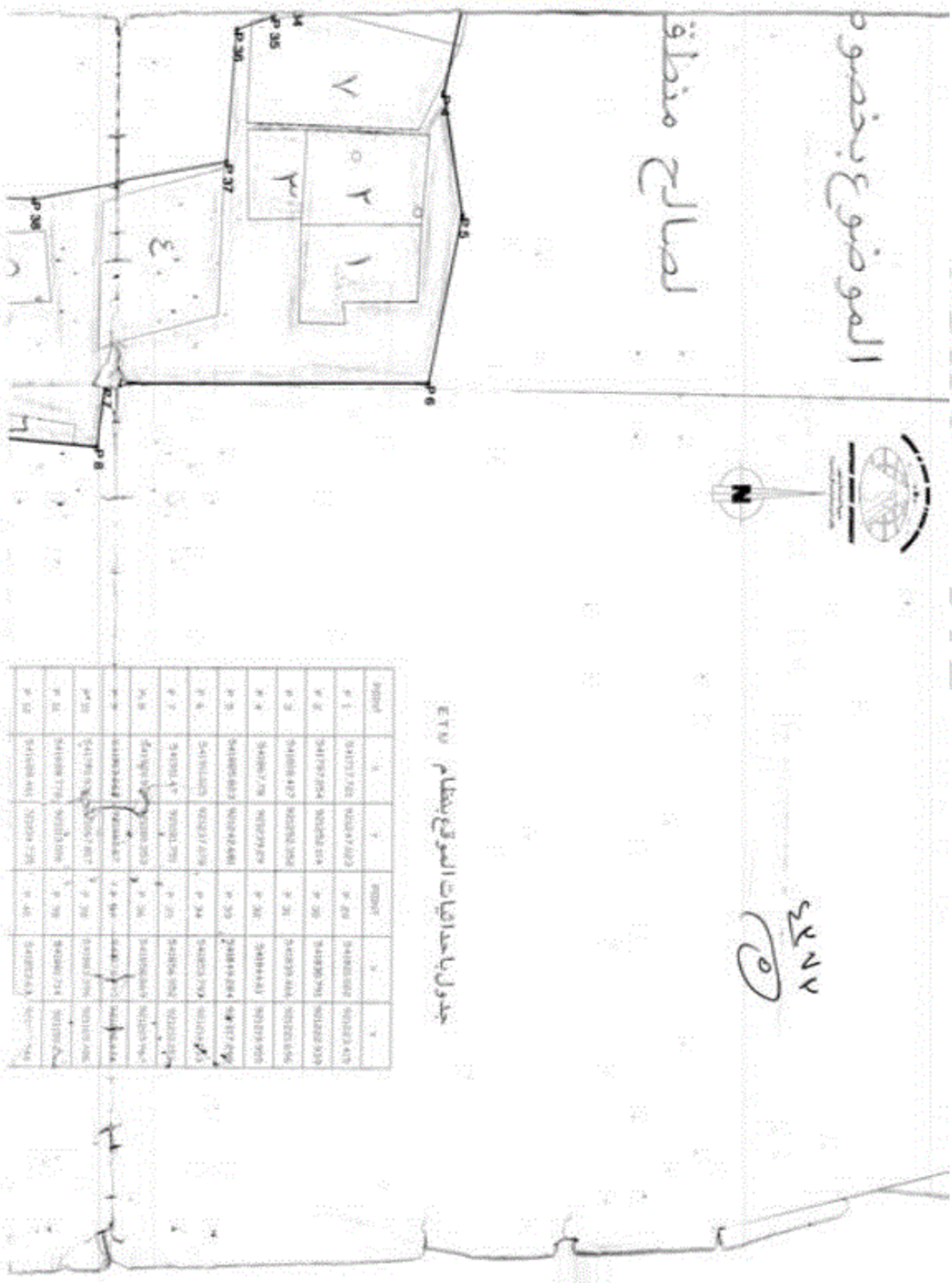
الموضوع بخصوص
لصالح منطقة
٣٧٧
جدول باحداثيات الموقع بنظام ETM

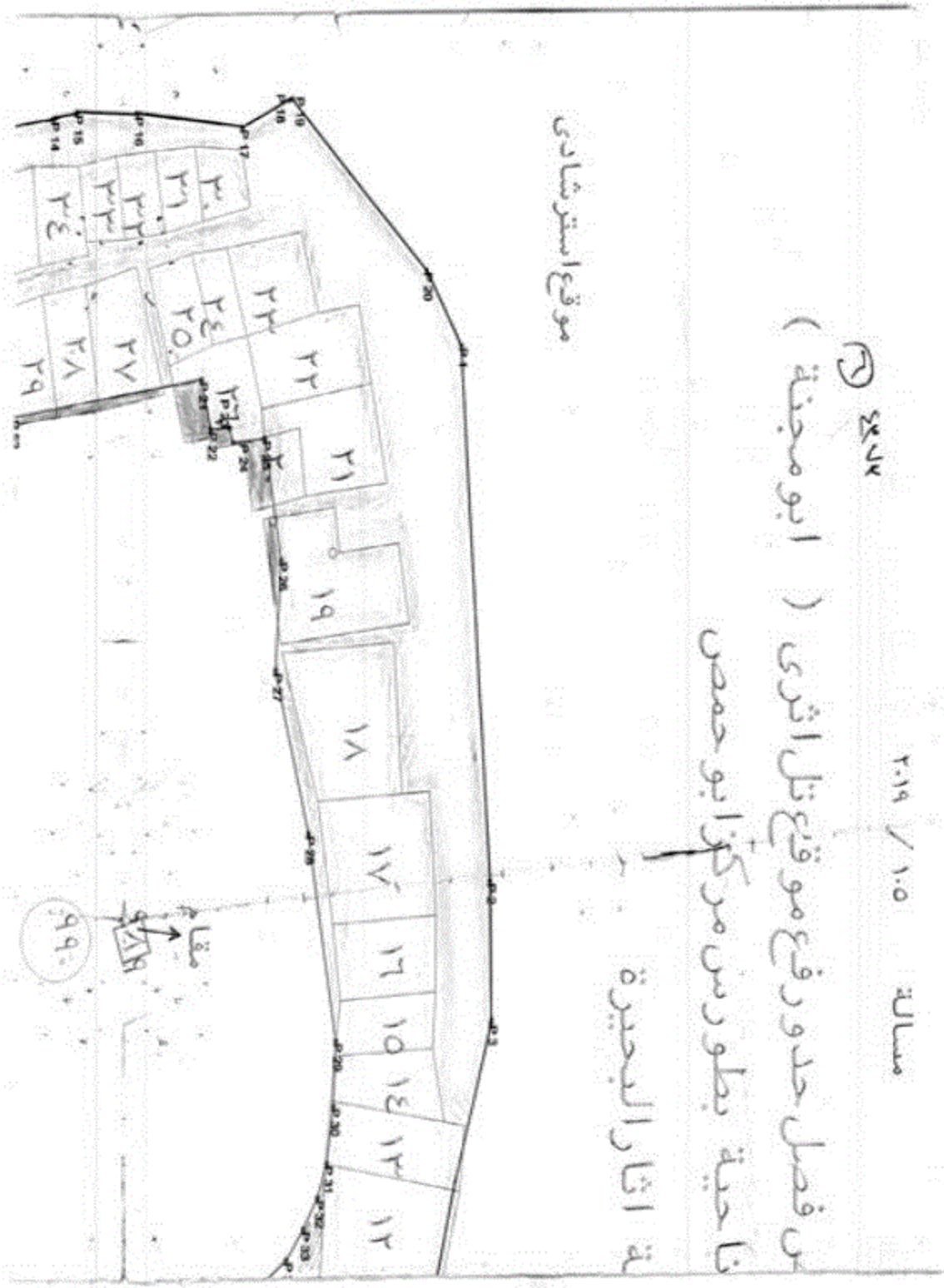
مسالة ١٠٥ / ٢٠١٩
٤٧٨ ٦
ن فصل حدود رفع موقع تل اثرى (ابو مجنة)
ناحية بطورس مركز ابو حمص
ة اثار البحيرة
موقع استرشادى
١٢
١٣
١٤
١٥
١٦
١٧
١٨
١٩
٢١
٢٢
٢٣
٢٤
٢٥
٢٧
٢٨
٢٩
٣٠
٣١
٣٢
٣٣
٣٤
٩٩٠

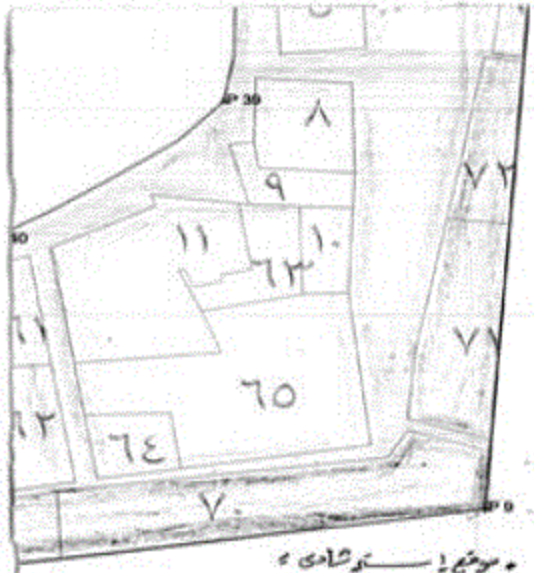

• موقع إستشادى •

P 13	540987.220	920149.727	P 41	541705.490	[illegible]
P 14	540984.064	920170.965	P 42	541767.704	920207.425
P 15	540983.436	920179.302	P 43	541765.833	920219.324
P 16	540982.294	920186.930	P 44	541748.676	920186.799
P 17	540985.215	920206.37	P 45	541740.643	920193.179
P 18	540981.303	920219.091	P 46	541729.659	920137.207
P 19	540980.36	920215.448	P 47	541728.558	920135.287
P 20	541736.938	920240.531	P 48	541726.109	920138.457
P 21	541733.986	920195.678	P 49	541723.953	920147.523
P 22	541730.160	920150.307	P 50	541725.955	920146.041
P 23	541729.941	920203.986	P 51	541732.226	920160.608
P 24	541730.805	920204.443	P 52	541728.607	920163.367
P 25	541731.438	920210.365	P 53	541840.241	920129.177
P 26	541749.406	920213.36	P 54	541867.217	920119.461
P 27	541725.685	920230.863	P 55	541740.188	920115.459
P 28	541739.874	920238.279			

عقبات البرج :

المرسوم بالأخضر هى حدود القطعة ٩٩٠ • جبانة مسلمين • والمرسوم باللون البنى جمد هو حدود القطعة ٩٩٢ • تل آثار أبو مجينة بناحية اللون باللون الأصفر والأزرق والبرتقالى والبنفسجى والبنى هو ما تم الإشراف عليه بمعرفة وتحت مسئولية السيد المهندس/ جميل مفتش شمال ا المهندس - محمود مصطفى، لبنا معاونة أعمال الآثار البحيرة والسيد/ طاهر منصور خليفة مسئول القسم الفنى وذلك بالخطاب المؤرخ فى ٢٠١٩/٨/٢٥ جزء من الكتلات متداخلة بالقطعة ٩٩٠ جبانة مسلمين • واللون بالأزرق هى كتلات المتداخلة بالقطعة ٩٩٢ تل آثار أبو مجينة و اللون بالبنى هى تداخل جزء من السد بالقطعة ٩٩٢ تل آثار أبو مجينة وجميع مجموعة كردوة الغورى على قمم أول الغورى الكبير • والموضح بجدول أحداثيات عدد ٨ أحداثى بنظام E.T.M.T والخاصة بموقع تل آثار أبو مجينة وجبانة مسلمين • والكشف الخاص بالأسعار والخرائط الساحية والخاصة بالموضوع مرفقة مع الكتاب •

تم العمل بالموضوع - أعلاه بناء على كتاب منطقة آثار البحيرة رقم ٨٨٢ / ٢٠١٩/٧/١٠ والوارد برقم ١٢٨٨ / ٢٠١٩/٧/١٠ •

تم العمل بعد سداد تكاليف الأعمال بالفيش رقم ٢٧٥٦١٩ بتاريخ ٢٠١٩/٧/٢٠ والفيش ٧٤٢٧١٠ بتاريخ ٢٠٢٠/٢/٩ •

يستخرج هذا الكتاب لتقديمه إلى منطقة آثار البحيرة ولا يجوز تقديمه إلى أى جهة إخرى •

لا يعد هذا الكتاب سنداً للملكية وعن الأعمال الساحية دون بحث ملكية ودون المسئولية على الجهة الساحة حالياً ومستقبلاً •

راجعه بالعمل
سيد / محمد يوسف
سيد / مفتش المشاح

رئيس الإدارة
٢٠٢٠/١٠

٤٢٧٢
(٧)

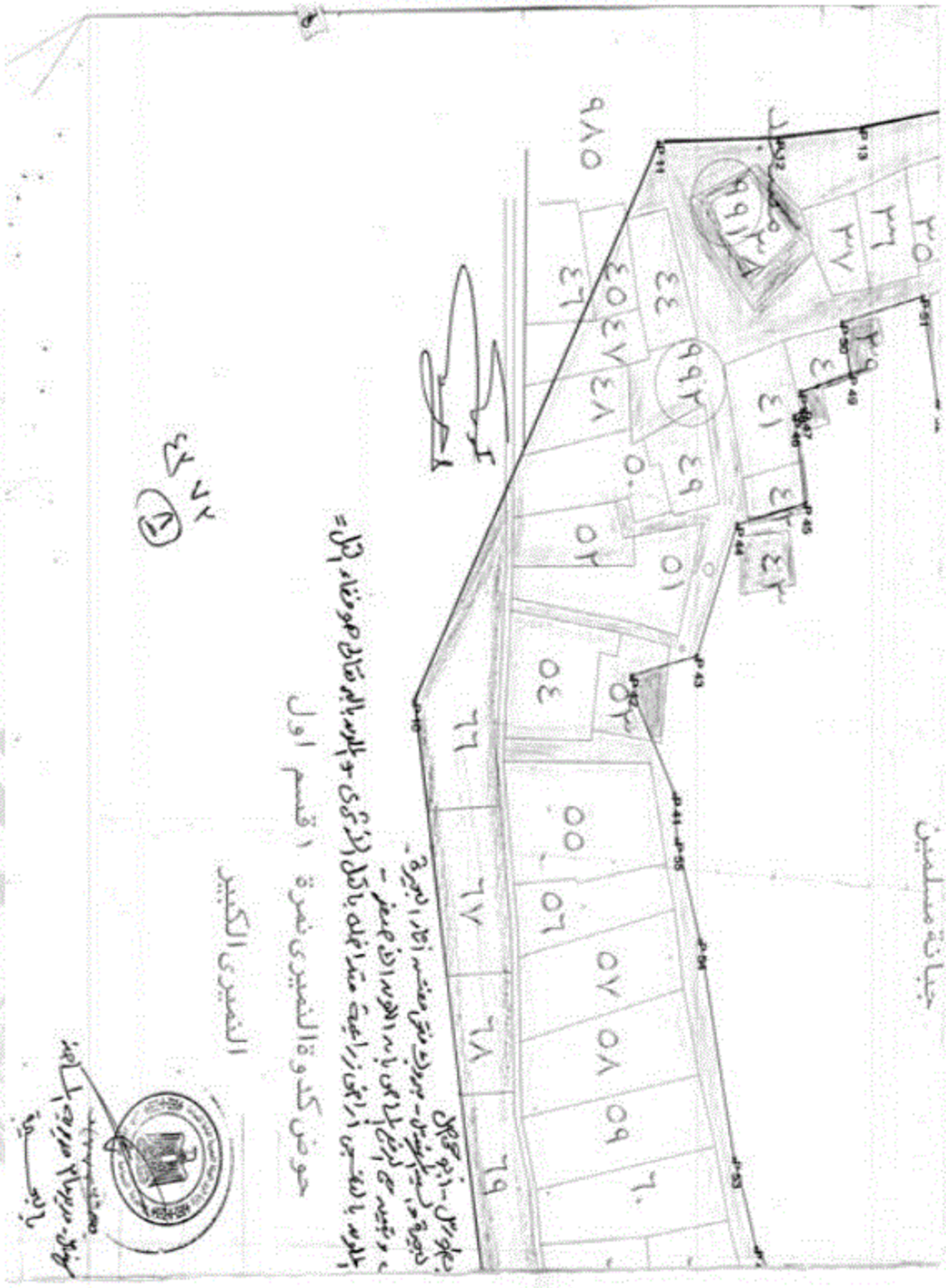
جبانة مسلمين
٣٥
٣٦
٣٧
٣٣
٣٢
٣١
٣٠
٢٩
٢٨
٢٧
٢٦
٢٥
٢٤
٢٣
٢٢
٢١
٢٠
١٩
١٨
١٧
١٦
١٥
١٤
١٣
١٢
١١
١٠
٩
٨
٧
٦
٥
٤
٣
٢
١
٦٩
٦٨
٦٧
٦٦
٦٥
٦٤
٦٣
٦٢
٦١
٦٠
٥٩
٥٨
٥٧
٥٦
٥٥
٥٤
٥٣
٥٢
٥١
٥٠
٤٩
٤٨
٤٧
٤٦
٤٥
٤٤
٤٣
٤٢
٤١
٤٠
٣٩
٣٨
٣٧
٣٦
٣٥
٣٤
٣٣
٣٢
٣١
٣٠
٢٩
٢٨
٢٧
٢٦
٢٥
٢٤
٢٣
٢٢
٢١
٢٠
١٩
١٨
١٧
١٦
١٥
١٤
١٣
١٢
١١
١٠
٩
٨
٧
٦
٥
٤
٣
٢
١
حوض كدوة النميرى نمرة ١ قسم اول
النميرى الكبير