

قرار رئيس مجلس الوزراء

رقم ٤٦٨١ لسنة ٢٠٢٣

رئيس مجلس الوزراء

بعد الاطلاع على الدستور ؛

وعلى قانون نظام الإدارة المحلية الصادر بالقانون رقم ٤٣ لسنة ١٩٧٩
ولانحته التنفيذية ؛

وعلى القانون رقم ١٠ لسنة ١٩٩٠ بشأن نزع ملكية العقارات للمنفعة العامة
ولانحته التنفيذية ؛

وعلى قرار رئيس الجمهورية رقم ٢٧٩ لسنة ٢٠١٨ بالتفويض فى بعض الاختصاصات ؛
وعلى قرار رئيس مجلس الوزراء رقم ٢٢٧٩ لسنة ٢٠٢٠ بشأن اعتبار مشروع
إنشاء الطريق الدائرى حول مدينة فاقوس بمحافظة الشرقية بطول (٧) كيلو مترات من
أعمال المنفعة العامة ؛

وبناءً على ما عرضه وزير النقل ؛

قرر:

(المادة الأولى)

يعتبر من أعمال المنفعة العامة مشروع إنشاء الطريق الدائرى حول مدينة فاقوس
بمحافظة الشرقية بطول (٧) كيلو مترات .

(المادة الثانية)

يُستولى بطريق التنفيذ المباشر على الأراضى اللازمة لتنفيذ المشروع المشار
إليه فى المادة السابقة ، والمبين موقعها ومساحتها وحدودها وأسماء ملاكها الظاهرين
بالمذكرة الإيضاحية والخرائط المساحية والكشوف المرفقة .

وزارة النقل

مذكرة إيضاحية

لقرار رئيس مجلس الوزراء

بشأن إضفاء صفة النفع العام على مشروع إنشاء الطريق الدائرى

حول مدينة فاقوس بمحافظة الشرقية بطول (٧) كيلو مترات

فى إطار خطة وزارة النقل للحد من الحوادث على شبكة الطرق السريعة والرئيسية وتحقيق السيولة المرورية من خلال تنفيذ مشروعات تطوير عدد من الطرق ذات الكثافة المرورية العالية ، ومن أهمها الطريق الدائرى حول مدينة فاقوس .

بتاريخ ٢٠٢٠/١١/٧ صدر قرار رئيس مجلس الوزراء رقم ٢٢٧٩ لسنة ٢٠٢٠ باعتبار مشروع إنشاء الطريق الدائرى حول مدينة فاقوس بمحافظة الشرقية بطول (٧) كيلو مترات من أعمال المنفعة العامة ، وتم النشر فى الجريدة الرسمية بتاريخ ٢٠٢٠/١١/١٩

تطلب الهيئة العامة للطرق والكبارى تجديد القرار رقم ٢٢٧٩ لسنة ٢٠٢٠ المشار إليه نظراً لانتهاهه فى ٢٠٢٣/١١/١٨ لاستكمال إجراءات النشر والعرض وصرف باقى التعويضات ، الأمر الذى يتطلب تجديد قرار المنفعة العامة للمشروع طبقاً للقانون رقم ١٠ لسنة ١٩٩٠ وتعديلاته .

ورد كتاب الهيئة المصرية العامة للمساحة متضمناً قيمة التعويض المبدئى المقرر لنزع الملكية المطلوبة للأراضى والمبانى المتعارضة مع المشروع بنحو (٢٧٠, ١٨٠) مليون جنيه - (مرفق ١) .

مرفق طيه ما يلى :

عدد (١٢) كشفاً معتمداً من مديرية المساحة بالشرقية والممهور بخاتم شعار الجمهورية لأسماء الملاك الظاهرين للمساحات المطلوب نزع ملكيتها لصالح المشروع - (مرفق ٢) .

عدد (٣) لوحات بالتخطيط الإجمالى للمشروع - (مرفق ٣) .
وفى ضوء ما تقدم نتشرف أن نرفق طيه مشروع قرار رئيس مجلس الوزراء
باعتبار مشروع إنشاء الطريق الدائرى حول مدينة فاقوس بمحافظة الشرقية بطول (٧)
كيلو مترات من أعمال المنفعة العامة ، وفقاً لأحكام القانون رقم ١٠ لسنة ١٩٩٠
بشأن نزع ملكية العقارات للمنفعة العامة وتعديلاته .

وزير النقل

فريق / كامل عبد الهادى الوزير




مديرية المساحة بالشرقية

مكتب المشروعات

كشف باسماء الملاك الظاهرين للمسار المقترح لانشاء تحويله حول مدينة فاقوس

اسماء الملاك الظاهرين	المسطح			رقم القطعه	اسم الحوض ورقه	القرية	المركز	م
	ف	ط	من					



اسماء الملاك الظاهرين	المسطح (ف)	المسطح (ط)	المسطح (من)	رقم القطعه	اسم الحوض ورقه	القرية	المركز	م
مديحه عبدالوهاب خليل + عزيزه + منى	-	٢٠	١٦	١٧٨	ضاحه			٥٩
منال عبدالوهاب خليل + مها	-	٤	٦	١٧٨	ضاحه			٦٠
السيد ابراهيم محمد احمد	-	٢	١٢,٥	١٧٢	ضاحه			٦١
نبيله ابراهيم امام عبدالرحمن , فايزه اختها	-	١٠	٢١,٥	١٧١	ضاحه			٦٢
رضا ابراهيم امام عبدالرحمن	-	٢١	٢٣	١٧٠	ضاحه			٦٣



م/ع
يعتمد /
مهندس مدير عام المساحة بالشرقيه
٢٠٢٣ / ١٢ / ٢٨

رئيس القسم
٢٠٢٣ / ١٢ / ٢٨

رئيس مكتب المشروعات

٢٠٢٣ / ١٢ / ٢٨

٢٠٢٣ / ١٢ / ٢٨

٢٠٢٣ / ١٢ / ٢٨

٢٠٢٣ / ١٢ / ٢٨



مديرية المساحة بالشرقية
مكتب المشروعات
كشف باسماء الملاك الظاهرين للمسار المقترح لانشاء تحويله حول مدينة قاقوس

اسماء الملاك الظاهرين	المسطح			رقم القطعه	اسم الحوض ورقمه	القرية	المركز	م
	ف	ط	س					
صلاح عبدالفتاح محمد جمعه	-	٥	١٨,٥	ض١٦٦	حوض الشرقي نمره ٣	الشرقية	قاقوس	٦٤
عبدالفتاح حسن امام + محاسن عبدالله احمد + احمد عبدالعزيز	-	٥	-	ض١٧٠				٦٥
احمد محمود منصور	-	٣	٢٢,٥	ض١٢٣				٦٦
احمد عبدالعزيز حسن امام	-	١	٢١	ض١٧٠				٦٧
جمال عبدالرحمن ابو ادريس	-	٧	٧	ض١٧٠				٦٨
عبدالفتاح عبدالعال ابراهيم , اخته صفه	-	١	١٦,٥	ض١٢٢				٦٩
عبدالفتاح حسن امام	-	٦	٢٠	ض١٧٠				٧٠
حسن احمد عبدالعال حنفي	٢	٥	٢١	ض١٢٠, ١٢١ ض١١٤, ١١٥				٧١
صلاح عبدالفتاح محمد جمعه	-	٣	١٠	ض١١٨				٧٢
عبدالله محمد احمد	-	-	٧,٥	ض١١٨				٧٣
محمد طنطاوي	-	-	٦,٥	ض١١٨				٧٤
محمود محمد احمد	-	-	٥,٥	ض١١٨				٧٥
عبدالفتاح عبدالعال ابراهيم منصور	-	٥	-	ض١١٥				٧٦
حسن احمد عبدالعال	-	٥	٣	ض١٢١				٧٧
الدكتور عبدالعظيم منصور	-	٤	٤	ض١١٥				٧٨



رئيس القسم

رئيس مكتب المشروعات

= صورة جيه ابراهيم =



رئيس القسم

رئيس مكتب المشروعات

١٤-٢ + ١١٠
١٢٨١



٣٤

مديرية المساحة بالشرقية

مكتب المشروعات

كشف باسماء الملاك الظاهرين للمسار المقترح لانشاء تحويله حول مدينة فاقوس

اسماء الملاك الظاهرين	المسطح			رقم القطعه	اسم الحوض ورقمه	القرية	المركز	م
	ف	ط	س					
السيد عبدالرزق , احمد حسن احمد عبدالعال	-	٤	٥,١٩	١١٥	حوض الشرقي نمره ٣	البيادامون	فاقوس	٧٩
محمود السيد عبدالعال	-	٢	٢٢	١١٥				٨٠
محمد لطفى محمد السيد	-	١	٦	١١٥				٨١
محمد محمد احمد سالم	-	-	١	٥٦				٨٢
ابوزيد عبدالله ابوزيد	-	٩	١٠	١١٥				٨٣
د/عبدالعظيم منصور , نشأت منصور	-	-	٢١	٥٧				٨٤
احمد عبدالعزيز حسن امام	-	٤	٢	٥٧				٨٥
ورثه انور احمد عبدالفتاح	-	٢	١٢	٥٧,٥٨				٨٦
ورثه عبدالعال الديقامونى فخر الدين	-	١٠	١٨	٦٤				٨٧
فاطمه عبدالله فخر الدين	-	-	١٨	٦٣				٨٨
هاتى محمود ابو الرووس واخواته	-	٣	٢١	٦٥				٨٩
لطفى محمد عبدالرحيم حسين	-	١	٢١	٦٦				٩٠
عبداللطيف حسن حنقى	-	١	١٦	٦٧				٩١
زرعه السيد ابوابوضيف	-	١	١٨	٦٨				٩٢
احمد عبدالعزيز فياض	١	٣	٣	٦٢,٦٤				٩٣
ورثه محمد محمد محمد حسن	-	٤	١٢	٦١				٩٤
تقسيم وليد ابو شريف , وآخرون	-	٣	-	٦١				٩٥
احمد محمد دراويش	-	٣	-	٦١				٩٥
ورثه زين محمد محمد حسين	-	-	-	-				-

٤٦٧

يعتمد /
مهندس مدير عام المساحة بالشرقيه
١٤/١٢/٢٠٢٣
١٤/١٢/٢٠٢٣

رئيس القسم
٢٠٢٣/١٢/١٤
٢٠٢٣/١٢/١٤

رئيس مكتب المشروعات
٢٠٢٣/١٢/١٤
٢٠٢٣/١٢/١٤



٤

مديرية المساحة بالشرقية

مكتب المشروعات

كشف باسماء الملاك الظاهرين للمسار المقترح لانشاء تحويله حول مدينة فاقوس

اسماء الملاك الظاهرين	المسطح			رقم القطعه	اسم الحوض ورقمه	القرية	المركز	م
	س	ط	فا					
ورثه بليغ معاطى فخر الدين	-	٦	٩	٥٩	حوض الشرقى نمره ٢	البيضاء	فاقوس	٩٦
ورثه عبدالعزيز معاطى فخر الدين	-	-	١٠	٥٩				٩٧
محمد عادل	-	٣	٨,٥	٥٨				٩٨
ورثه محمد عبدالله فخر الدين	-	١٥	٦	٦٠				٩٩
ياسر محمد صلاح , منى محمد خليل	١	٥	١٨	٧٥ ٧٦	حوض ام عتيوه نمره ٢	البيضاء	فاقوس	١٠٠
جيهان امير المهدي عبدالعال واخواتها	-	-	١١	٧١				١٠١
محمد محمود نصر	-	١	١	٧٠				١٠٢
محمد عبدالرحمن محمد على عاشور	-	٤	-	٧٦				١٠٣
طلعت عبدالرحيم سليم	-	١	١٦	٧٠				١٠٤
ورثه محمد عبدالله على العشرى	-	٩	١٩	٧٦				١٠٥
ياسر محمد صلاح	-	١	-	٧٦				١٠٦
ورثه ابراهيم عبدالقادر	-	٤	٢١	٦٩				١٠٧
عبدالودود السيد باشا	-	١	١,٥	٦٧				١٠٨
ورثه ابراهيم عبدالقادر	-	٢	٣	٦٧				١٠٩
منى محمد خليل , سناء محمد خليل	-	٤	١٣	٢٦٥ ٢٦٧				١١٠
على محمد سليمان متولى	-	٥	٤	٦٦				١١١
ماجده محمد عبدالله على العشرى	-	١	٩	٧٦				١١٢



رئيس القسم
محمد محمد
٢٠٢٣/١٢/٢١

رئيس مكتب المشروعات

محمد
٢٠٢٣/١٢/٢١

محمد محمد محمد

محمد محمد محمد

محمد محمد محمد



مديرية المساحة بالشرقية

مكتب المشروعات

كشف باسماء الملاك الظاهرين للمسار المقترح لانشاء تحويله حول مدينة فاقوس

اسماء الملاك الظاهرين	المسطح			رقم القطعة	اسم الحوض ورقمه	القرية	المركز	م
	ف	ط	س					
منى محمد خليل , سناء محمد خليل	-	٧	١٧	٢٦٤	حوض ام عليوه لمره ٢	الديمون	فاقوس	١١٢
ورثه زينب احمد حنفى	-	٥	١٩	٢٦٤				١١٤
عثمان حسين على سليم	-	-	٩,٥	٢٣				١١٥
محمد الشافعى عبدالعال امين	-	٢	٦	٤٢٠				١١٦
احمد سالم محمد سالم , منار ثروت عبدال موجود	-	١	١٢	٤٣-٤٠				١١٧
ناديه احمد فؤاد	-	٢	-	٤٣				١١٨
اسامة عبد العال امين - سميره عبد العال امين	-	٨	٢	٥٩-٤٣				١١٩
عبدالرحيم حسين على سليم	-	١٩	٧	٤٤-٣٩				١٢٠
اسامه عبدالمتعال امين	١	١٠	٤	٣٨-٣٧				١٢١
عبدالمنعم متولى ابو العلا فراج	-	٣	٦	١٠				١٢٢
البار متولى ابو العلا فراج	-	٢	٩,٥	١٠	١٢٤			
ورثه احمد متولى احمد ابو العلا فراج	-	٣	١٠	١٠	١٢٥			
ورثه فاطمه السيد مصطفى ومباغه لآخرين	-	١	٢٢	١٠	١٢٦			
مصطفى على حسن الوزير	-	١	١٦	١٠	١٢٧			

١٢٣

بمعد / م. ا. م. م.
مهندس مدير عام المساحة بالشرقية

رئيس القسم

رئيس مكتب المشروعات

٥٥١٤٨٩١

٥٥٩٤٢٢١

٥٥٩٤٢٢١



رئيس قسم

رئيس قسم

٥٥٩٤٢٢١ + ٥٥١٤٨٩١
٥٥٩٤٢٢١



مديرية المساحة بالشرقية
مكتب المشروعات
كشف باسماء الملاك الظاهرين للمسار المقترح لانشاء تحويله حول مدينة فاقوس

اسماء الملاك الظاهرين	المسطح			رقم القطعه	اسم الحوض ورقمه	القرية	المركز	م
	ف	ط	س					
اشرف محمد عبدالمولى , واخوانه امينه واحسان وايمين	٢	٧	٣	ض ١٠٢	حوض الرمل	البيسون	شقة ٣	١٤٥
ورثه السيد اسماعيل فرج	-	٤	٢٢	ض ١٠٧				١٤٨
فهيمى عبدالمنعم عبدالعال	-	-	١٤	ض ١٠٧				١٤٩
عبدالحميد احمد محمد سليمان	-	-	١٥	ض ١٠٤				١٤٠
محمد كمال عبدالعال محمد حسين	-	١٧	١١	ض ١٠٣				١٤١
اشرف محمد عبدالمولى	-	١٤	١٦	ض ١٠٣				١٤٢
عاطف محمد عبدالعزيز	-	٢٢	١٠	ض ٩١				١٤٢
ورثه عبدالعظيم احمد محمد , ورثه محمد احمد يوسف, ورثه عصام ابو الفتوح	-	٨	١٩	ض ٨٩				١٤٤
ملكه هاتم عبدالرحمن حسن	-	٨	١٧	ض ٨٨				١٤٥
محمد السيد حسان واخيه حسن وآخرون	-	٧	١٦	ض ٨٥				١٤٦
عبدالعظيم ابوالعطا	-	٧	١٢	ض ٨٥				١٤٧
ورثه عبدالعظيم احمد محمد العريشى	-	-	٣	ض ٩				١٤٨
ملكه هاتم عبدالرحمن حسن	-	١	٢	ض ٨٤				١٤٩
احمد محمد ابراهيم محمد	-	-	٢	ض ٨٥				١٤٠
محمد عثمان محمد احمد	-	-	١٧	ض ٨٥				١٤١
احمد حسين سعيد	-	٢	٢٢	ض ٨١				١٤٢
امينه عبدالعال سليمان	-	١٠	٧	ض ٨٠				١٤٢



رئيس القسم
٤٢٤١ ٤٢٤١

رئيس مكتب المشروعات

٤٢٤١ ٤٢٤١



٤٢٤١ ٤٢٤١

٤٢٤١ ٤٢٤١

٨ - ١٤ + ١٤

٤٢٤١



مديرية المساحة بالشرقية

مكتب المشروعات

كشف باسماء الملاك الظاهرين للمسار المقترح لانشاء تحويله حول مدينة فاقوس

م	المركز	القرية	اسم الحوض ورقمه	رقم القطعه	المسطح		
					م	ط	ف
١٤٤	تفاحة	الديسبون	حوض الرمل ٤	ض ٨٣	٢٠	١١	-
١٤٥				ض ٧٩	١١	٢	-
١٤٦				ض ٧٩	٨	٢	-
١٤٧				ض ٧٩	٢٢	١	-
١٤٨				ض ٧٨	١٣	٢	-
١٤٩				ض ٨٣	٩	١٧	-
١٥٠				ض ٧٧	٢	٢	-
١٥١				ض ٧٦	٦	-	-
١٥٢				ض ٧٤	١٩	١١	-
١٥٣				ض ٧٥	-	٥	١
١٥٤				ض ٧٣	٢	٣	-
١٥٥				ض ٦٥	١٢	٢١	-
١٥٦				ض ٦٥	٧	٤	١
١٥٧				ض ٦٤	٢	١٥	-
١٥٨				ض ٦٣	١٨	-	٢

١٥٧

بمقدم /
مهندس مدير عام المساحة بالشرقية
٢٠٢٣/١٢/٢٥
٢٠٢٣

رئيس القسم
٢٠٢٣/١٢/٢٥

رئيس مكتب المشروعات
٢٠٢٣

= صورته بعد التحويل =

٢٠٢٣

١٤٠٩ + ٢٠٢٣
٢٠٢٣



مديرية المساحة بالشرقية

مكتب المشروعات

كشف باسماء الملاك الظاهرين للمسار المقترح لإنشاء تحويله حول مدينة فاقوس

اسماء الملاك الظاهرين	المسطح			رقم القطعه	اسم الحوض ورقمه	القرية	المركز	م
	ف	ط	س					
الكهرياء	٣			ض ١٨	حوض السور نمره ٥ قسم ثنى	فاقوس	فاقة	١٥٩
مقابر + مجلس المدينة	٩	١٥		ض ١٨				١٦٠
ورثه يوسف اسماعيل ابراهيم	١	١	١٥	ض ٢-٥				١٦١
رسميه عبدالعزيز احمد محمد	٥	٧		ض ٦-٥				١٦٢
انتصارى غمري اسماعيل	٢	١٧		ض ٦	حوض السور نمره ١	البيروم	راق	١٦٤
محمد عوض السيد اسماعيل	٢	٣		ض ١				١٦٥
احمد عبدالرحمن وآخرون	٣	٥		ض ٢٣١				١٦٦
محمد ابراهيم على	٣	٨		ض ٢٣١				١٦٧
ورثه السيد على سالم	٢٣	٤		ض ٢٢٠-٢٢٩				١٦٨
اشرف على محمد ابراهيم	١	١٦		ض ٢٢٧				١٦٩
السيد ابراهيم على ابراهيم		٢٠		ض ٢٢٧				١٧٠
محمد سلامه ابراهيم	٥	٦,٥		ض ٢٢٧				١٧١
ورثه ابراهيم على ابراهيم	١١	١٠		ض ٢٢٨				١٧٢
محمود صلاح محمد ابراهيم	١٠	١		ض ١٨				١٧٣
السيد محمد سليمان على شحاته	٣	١٠		ض ٢٦	حوض السور نمره اول	فاقوس	راق	١٧٤
جمال محمد سليمان على شحاته	٥	١١		ض ٢٦				١٧٥
انتصار محمد سليمان على شحاته + رجاء محمد	٣	١٥		ض ٢٦				

١٧٣

م/ع
يعتمد /
مهندس مدير عام المساحة بالشرقيه
١٤/١٢/٢٠٢٣
١٠٠٠
١٠٠٠

رئيس القسم
٢٠٢٣/١٢/٢١

رئيس مكتب المشروعات

صورة طبقه اصل
١٠٠٠
١٠٠٠

١٠-١٤ + فرائد
١٠/١٢/٢٠٢٣



مديرية المساحة بالشرقية

مكتب المشروعات

كشف باسماء الملاك الظاهرين للمسار المقترح لانشاء تحويله حول مدينة فاقوس

م	المركز	القرية	اسم الحوض ورقفه	رقم القطعه	المسطح		
					م	ط	ف
١٧٦		فاقوس	حوض السرى نمره ٥ اول	ض ٢٦	٦	١	-
١٧٧				ض ١٨-١٩	٨	٣	-
١٧٨				ض ١٩	١٤,٥	-	-
١٧٩				ض ١٩	٢١	-	-
١٨٠				ض ٢٠	١,٥	-	-
١٨١				ض ٢٤-٢٥	٢٠	١٩	-
١٨٢				ض ٢٧	٦	١٥	-
١٨٣				ض ٢٧	٢٢	١٦	١
١٨٤				ض ٢٧	١٣	٦	-
١٨٥				ض ٢٨-٢٩	١٣	١٠	-
١٨٦				ض ٢٩	١٩	٨	-
١٨٧				ض ٣٣	١١	٤	-
١٨٨				ض ٣٤	٤	٣	-
١٨٩				ض ٣٥	-	١	-
١٩٠				البروم	حوض السرى نمره ٥	ض ٣٨٧	١٣
١٩١		ض ٣٨٧	١٥			٥	-
١٩٢		ض ٣٨٧	٢١			٧	-
١٩٣		ض ٣٨٧	٢٣			٤	-

١٧٨٣

بمعد / م. ا. م. مهندس مدير عام المساحة بالشرقية

رئيس القسم

رئيس مكتب المشروعات



Handwritten signature and date 2023/12/21

Handwritten signature

Handwritten signature and text

١٢-١٤+١٤/١٤



مديرية المساحة بالشرقية

مكتب المشروعات

كشف باسماء الملاك الظاهرين للمسار المقترح لانشاء تحويله حول مدينة فاقوس

م	المركز	القرية	اسم الحوض ورقمه	رقم القطعه	المسطح		
					س	ط	ف
١٩٤				ض ٣٨٨	٨	٤	-
١٩٥				ض ٣٨٨	٥,٥	١	-
١٩٦				ض ٣٨٨	١١	١	-
١٩٧				ض ٣٤٢	٢	٤	-
١٩٨				ض ٣٤١ ٣٤٦	٥	١٤	-
١٩٩				ض ٣٤٠ ٣٣٦	٢٢	١٣	-
٢٠٠				ض ٣٣٣	٣	٢	-
٢٠١				ض ٣٤٣	٢	٣	-
٢٠٢				ض ٣٣٥	٧	٢	-
٢٠٣				ض ١٧,٥	٧	-	-
٢٠٤				ض ٣٢٨	٢	٤	-
٢٠٥				ض ٣٢٥	١٠	٤	-
٢٠٦				ض ٣١٠ ٣٤٢	١٩	٩	-
٢٠٧				ض ٣٤٣	١٦	-	-
٢٠٨				ض ٣٢٧	٦	٢	-
٢٠٩				ض ٣٢٧	٢١	١	-
٢١٠				ض ٣٢٦	١٥	٣	-
٢١١				ض ٣٠٠	١٧	-	-
٢١٢				ض ٣١٠	٢٢	١	-

١٧٧٣

حوض البحره ٢

البيوم

١٧٧٣



رئيس مكتب المشروعات
رئيس القسم
مهندس مدير عام المساحة بالشرقية
٢٠٢٣/١٢/٢٨

١٥-١٤+١٤ فاروق
١٧/٨١

محافظة الشرقية



قوة الجور تقيده والتي
قوة الجور تقيده والتي
قوة الجور تقيده والتي
قوة الجور تقيده والتي

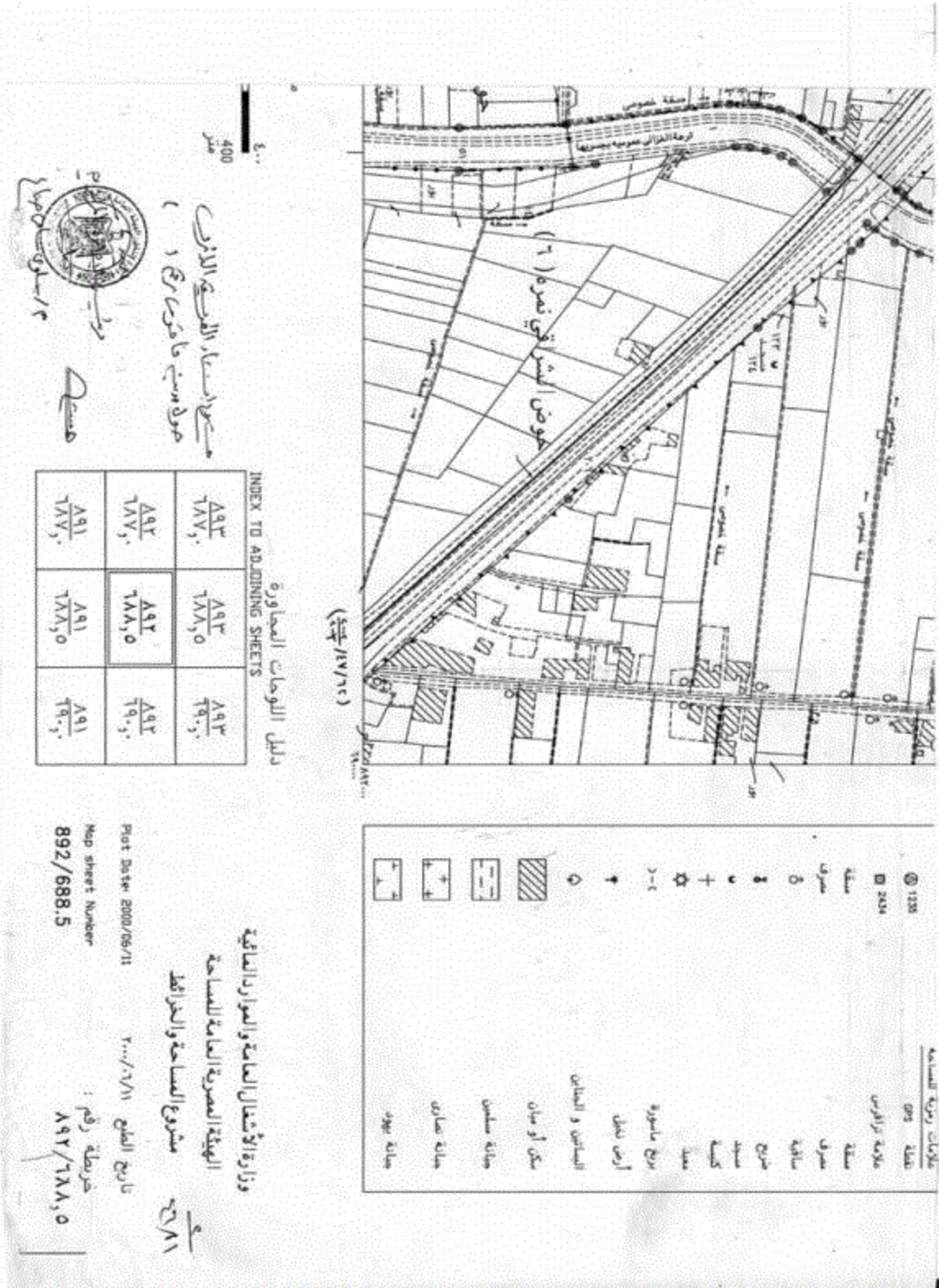
ARAB REPUBLIC OF EGYPT



أصطلاحات مساحية

حد فاصل الطبع	حدود المسار
مخاض المسروفر	حدود المسار
حدود الأحياء	حدود المسار
حدود القرى	حدود المسار
حدود المزارع	حدود المسار
حدود المحافظات	حدود المسار
حدود عوائل الأحياء	حدود المسار
حدود المدن	حدود المسار
حد ملكية سور بيت	حدود المسار
سور بيت	حدود المسار
ملك حد الحكومة العمود	حدود المسار
ملك حد الحكومة الترابية	حدود المسار
علامة مسروفرات	حدود المسار
(وحدت ناطقة و أخت من الإسفل)	حدود المسار
(لا يوجد لها بالناطقة)	حدود المسار

١٧٤٢



دليل اللوحات المجاورة

INDEX TO ADJOINING SHEETS

٨٩٣ ٦٨٧,٠	٨٩٣ ٦٨٨,٥	٨٩٣ ٦٩٠,٠
٨٩٢ ٦٨٧,٠	٨٩٢ ٦٨٨,٥	٨٩٢ ٦٩٠,٠
٨٩١ ٦٨٧,٥	٨٩١ ٦٨٨,٥	٨٩١ ٦٩٠,٥



مخطط استيعاب المنطقة الأثرية
حول مبنى جامعة دمشق ١

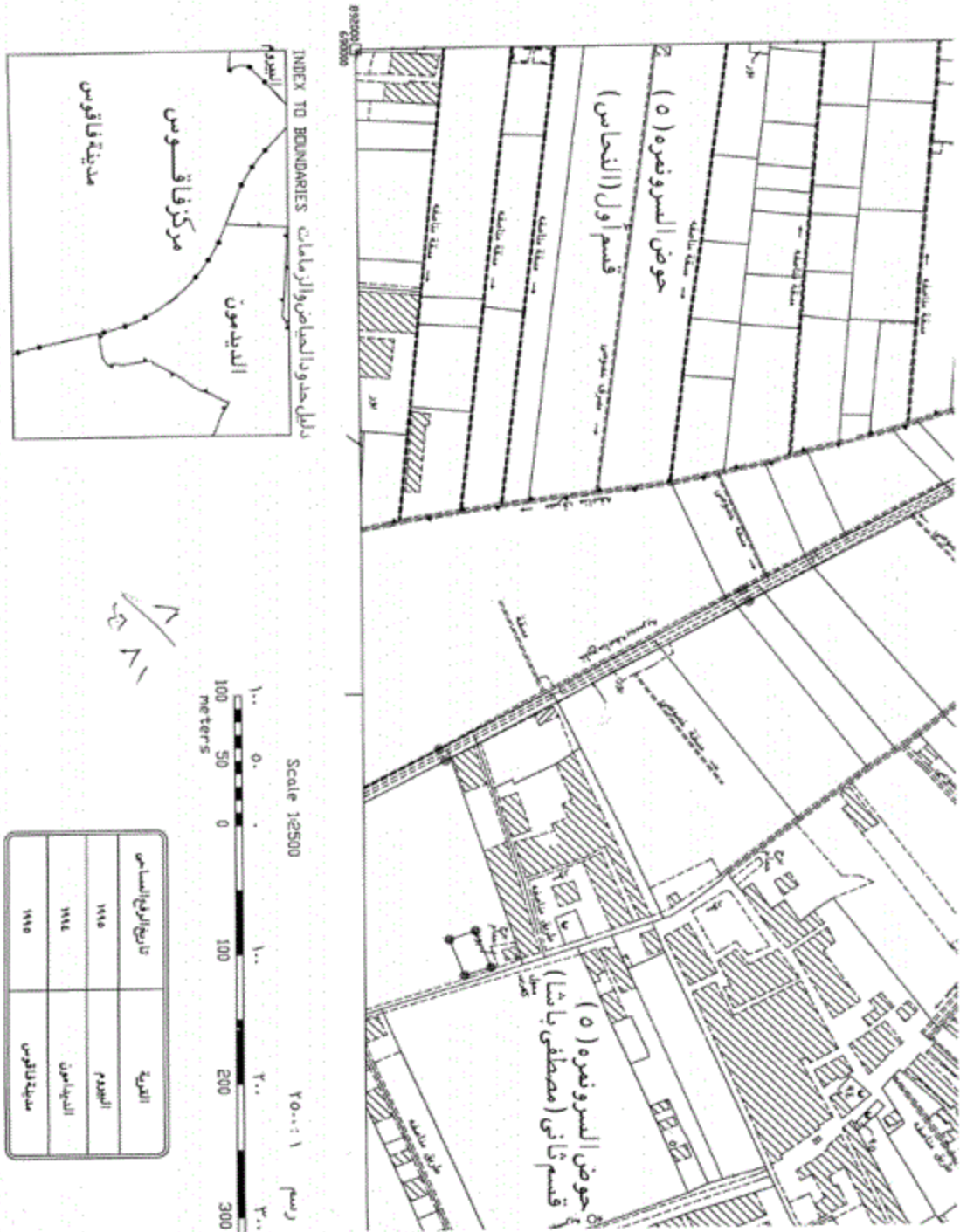
مصحح

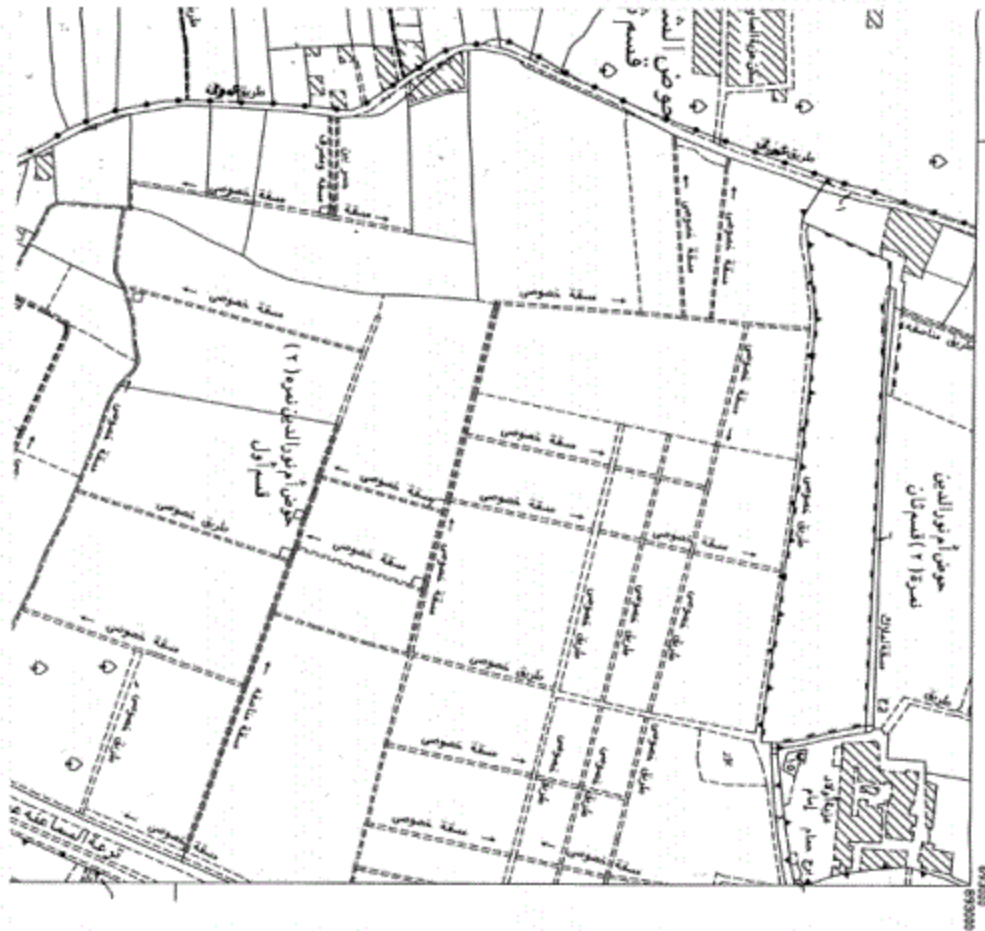
Plot No: 2000/06/11
Map Sheet Number
892/688.5

تاريخ المخطط ٢٠٠٠/٦/١١
خريطة رقم :
٨٩٢/٦٨٨,٥

وزارة الأشغال العامة والموارد المائية
الهيئة المصرية العامة للمساحة
مشروع المساحة والخرائط
٢٠٨١

1238	●	مكاتب زمنية للمساحة
2004	□	مكاتب تراخيص
	■	مطلة
	○	مصرف
	●	مناظير
	+	مكاتب
	☆	مناطق مخصصة
	+	أرض بعلب
	+	مناطق مخصصة
	○	البيوتات و المبانى
	□	مبنى أو مبان
	□	مناظير
	□	مناظير
	□	مناظير
	□	مناظير





محافظة الشرقية

ARAB REPUBLIC OF EGYPT

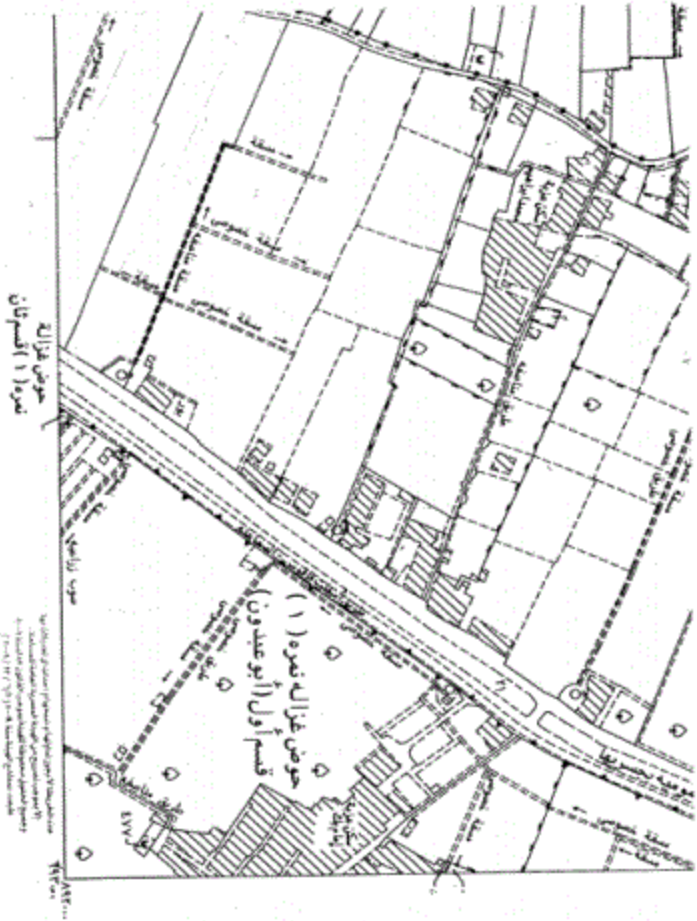


١/٤٣٨

أصطلاحات مساحية

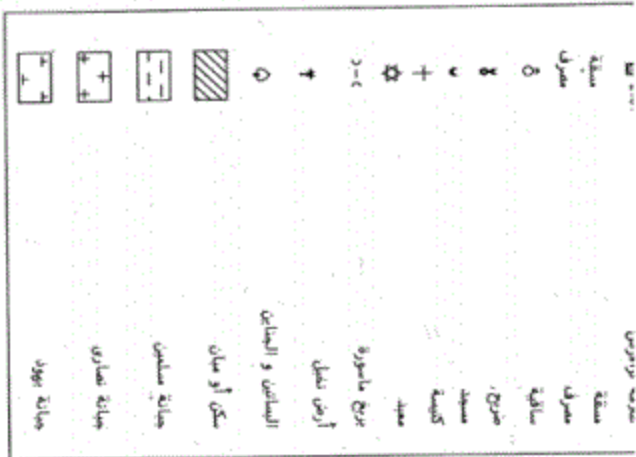
حد فاصل التلعب	حد فاصل التلعب
مقام طور باراني	مقام طور باراني
حدود الأحياء	حدود الأحياء
حدود المدن	حدود المدن
حدود المراكب	حدود المراكب
حدود المحافظات	حدود المحافظات
حدود موائد الأضلاع	حدود موائد الأضلاع
حدود المدن	حدود المدن
حد ملكية سور بناء	حد ملكية سور بناء
سور بناء	سور بناء
تحت عهد الحكومة المصرية	تحت عهد الحكومة المصرية
تحت عهد الحكومة البريطانية	تحت عهد الحكومة البريطانية
علامة شجرات	علامة شجرات
(وتمت بالظلمة و ألفت في الوضوح)	(وتمت بالظلمة و ألفت في الوضوح)
(لا وجود لها بالظلمة)	(لا وجود لها بالظلمة)
علامات ودية للمساحة	علامات ودية للمساحة
٥٢٥	٥٢٥
٢١ - ٢٠٢٤	٢١ - ٢٠٢٤

1:25000
٢١ - ٢٠٢٤



دليل اللوحات المحاوره
INDEX TO ADJOINING SHEETS

٨٩٣ ٦٩١,٥	٨٩٣ ٦٩١,٥	٨٩٣ ٦٩٣,٥
٨٩٢ ٦٩١,٥	٨٩٢ ٦٩١,٥	٨٩٢ ٦٩٣,٥
٨٩١ ٦٩١,٥	٨٩١ ٦٩١,٥	٨٩١ ٦٩٣,٥



الهيئة المصرية العامة للمساحة
مشروع المساحة والحرائط

تاريخ الطبع ٢٠٠٧/١٢/٢٠
Map sheet Number : ٨٩٢/٦٩١,٥
892/691.5

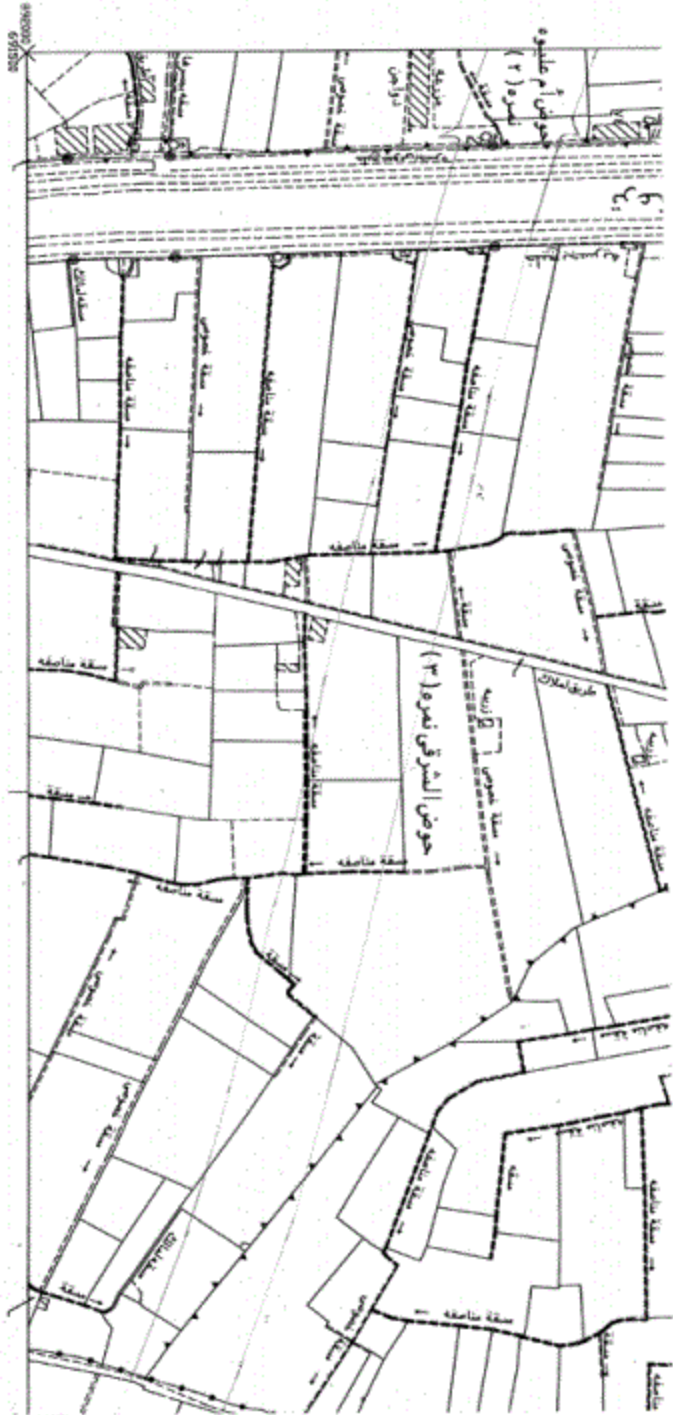


٨٩٢/٦٩١,٥ ص.م
قرية الدويمون
مركز فاقوس





دليل حدود والصفاض والربعات INDEX TO BOUNDARIES



٥/٣٢

