

قرار رئيس مجلس الوزراء

رقم ٥٩٥ لسنة ٢٠٢٣

رئيس مجلس الوزراء

بعد الاطلاع على الدستور ؛

وعلى قانون حماية الآثار الصادر بالقانون رقم ١١٧ لسنة ١٩٨٣ ولائحته التنفيذية ؛

وعلى قرار رئيس الجمهورية رقم ٢٦٩ لسنة ٢٠١٨ بتشكيل الوزارة ؛

وعلى قرار رئيس مجلس الوزراء رقم ٢٤٦٢ لسنة ٢٠٢٢ بشأن إعادة تنظيم

المجلس الأعلى للآثار ؛

وعلى موافقة اللجنة الدائمة للآثار المصرية بجلستها المنعقدتين فى

٢٠١٥/٥/١٨ و ٢٠٢٢/٥/٢٤ ؛

وبناءً على ما عرضه وزير السياحة والآثار ؛

قصر:

(المادة الأولى)

يخرج من عداد الأراضى الأثرية المسطح البالغ مساحته (١) فدان و(٢٢) قيراطاً

و(١١) سهماً من إجمالى مسطح التل الأحمر - مركز الحسينية - محافظة الشرقية ،

والموضح الحدود والمعالم بالمذكرة الإيضاحية والخرائط المساحية المرفقة .

(المادة الثانية)

يُنشر هذا القرار فى الجريدة الرسمية ، ويُعمل به من اليوم التالى لتاريخ نشره .

صدر برئاسة مجلس الوزراء فى ٢١ رجب سنة ١٤٤٤ هـ

(الموافق ١٢ فبراير سنة ٢٠٢٣ م) .

رئيس مجلس الوزراء

دكتور/ مصطفى كمال ممدوح

وزارة السياحة والآثار

مذكرة إيضاحية

لمشروع قرار رئيس مجلس الوزراء

بشأن إخراج مسطح مساحته ١ ف ، ٢٢ ط ، ١١ س

بمنطقة التل الأحمر - مركز الحسينية

بمحافظة الشرقية من عداد الأراضي الأثرية

تنص المادة (٣) من قانون حماية الآثار الصادر بالقانون رقم ١١٧ لسنة ١٩٨٣ والمستبدلة بالقانون رقم ٩١ لسنة ٢٠١٨ على : "تعتبر أرضاً أثرية الأراضي المملوكة للدولة التي اعتبرت أثرية بمقتضى قرارات أو أوامر سابقة على العمل بهذا القانون ، أو التي يصدر باعتبارها كذلك قرار من رئيس مجلس الوزراء بناءً على عرض الوزير المختص بشؤون الآثار ، ويجوز بقرار من رئيس مجلس الوزراء - بناءً على عرض الوزير المختص بشؤون الآثار - إخراج أية أرض من عداد الأراضي الأثرية أو أراضي المنافع العامة للآثار إذا ثبت للمجلس خلوها من الآثار ، أو أصبحت خارج أراضي خط التجميل المعتمد للآثار".

كما تنص المادة (٦٧) من اللائحة التنفيذية للقانون سالف الذكر الصادرة بالقرار الوزاري رقم ٧١٢ لسنة ٢٠١٠ والمعدلة بقرار وزير الآثار رقم ٣٦٥ لسنة ٢٠١٨ على : "تشكل بقرار من الوزير لجنتان دائمتان مختصتان بالآثار هما اللجنة الدائمة للآثار المصرية واليونانية والرومانية ، واللجنة الدائمة للآثار الإسلامية والقبطية واليهودية". كما تنص المادة (٧٠) من ذات اللائحة التنفيذية على : "تختص اللجنتان، كل فيما يخصه ، بالنظر في كل ما يتعلق بشؤون الآثار ، وعلى الأخص الموضوعات الآتية... ٩- الموافقة على إخراج أراضي من عداد الأراضي الأثرية بعد ثبوت خلوها من الآثار". يقع المسطح المطلوب إخراجه من عداد الأراضي الأثرية بمنطقة آثار التل الأحمر - مركز الحسينية بمحافظة الشرقية .

جاء بمذكرة منطقة آثار الشرقية الإفادة بأنه تم استقطاع مساحة ١ ف ، ٢٢ ط ، ١١ س بمنطقة آثار التل الأحمر ودخولها في مشروعات ذات نفع عام ، وقد وافقت اللجنة الدائمة للآثار المصرية بجلستها المنعقدة بتاريخ ١٨/٥/٢٠١٥ على استئصال المساحة المذكورة نظراً لأنه قد سبق استقطاعها أثناء تنظيف وإنشاء مصرف بحر البقر منذ عشرات السنين .

جاء بمحضر المعاينة المحرر في ٢٠١٦/٢/٢٤ أن المسطح المطلوب إخراجه والبالغ مساحته اف ، ٢٢ ط ، ١١ اس يقع ضمن القطعة رقم (٦) بحوض درغام نمرة ٦ مساحة قديمة يقابلها القطعة رقم ١٨٣ بحوض درغام نمرة ٦ قسم أول مساحة حديثة وأنه تم استقطاعه من الأرض المملوكة للآثار ودخل ضمن جانبية مصرف بحر البقر ولم تظهر به أى شواهد أثرية .

وحيث وافقت اللجنة الدائمة للآثار المصرية المنعقدة بتاريخ ٢٠٢٢/٥/٢٤ على استئزال المسطح البالغ مساحته اف ، ٢٢ ط ، ١١ اس طبقاً لما جاء بمحضر المعاينة المحرر بتاريخ ٢٠١٦/٢/٢٤ ليصبح مسطح التل بعد الاستئزال اف ، ١٠ ط طبقاً للمساحة الحديثة ، ولم تظهر أى شواهد أثرية فى المصرف أو فى ناتج الرديم .

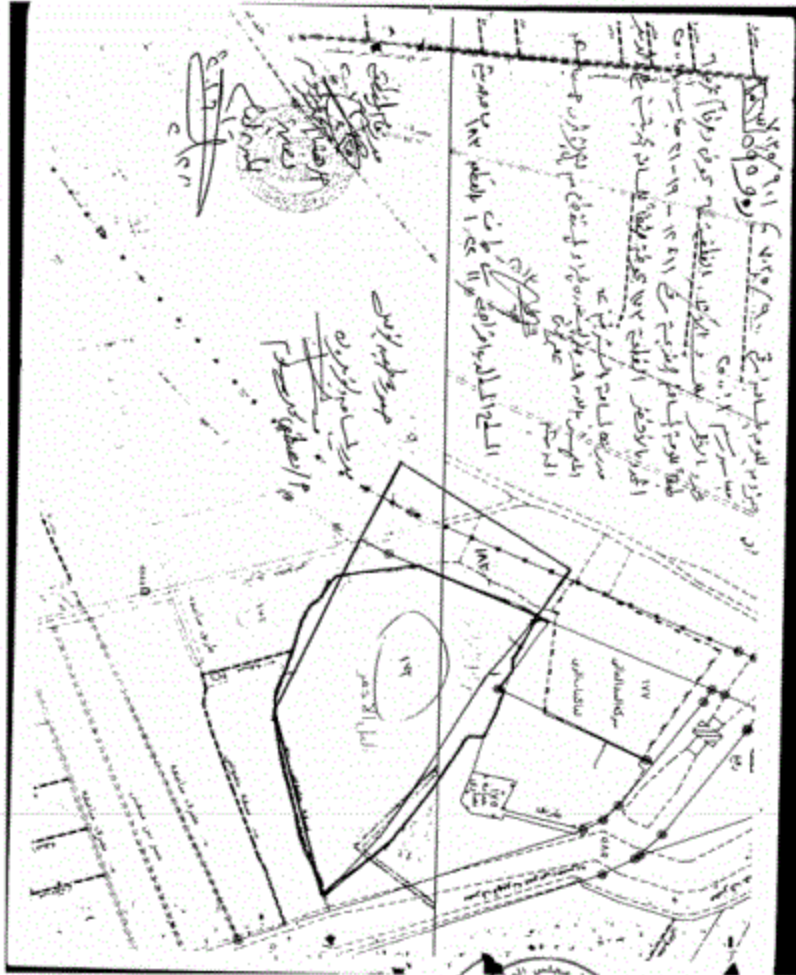
لذلك

فقد أعد مشروع القرار المرفق ويتشرف وزير السياحة والآثار برفعه للنقضل بالنظر فى إصداره حال الموافقة .

وزير السياحة والآثار

أحمد عيسى

العدد ٦ مكرر ب



١٥٦



المكرر ب

ARAB REPUBLIC OF EGYPT



EGYPTIAN GENERAL SURVEY AUTHORITY

٤
٥١٥

إصطلاحات مساحية

- حد الأرض اللامع
- حد ملك حوزة زراعية
- حدود الأحياء
- حدود الترع
- حدود المساطبات
- حدود بوابك الأحياء
- حدود المدن
- حد ملكية حوزة زراعية
- حدود سماء
- حدود مدينة التسمية الجديدة
- حدود مدينة التسمية القديمة
- حدود مدينة التسمية الجديدة
- حدود مدينة التسمية القديمة
- حدود مدينة التسمية الجديدة
- حدود مدينة التسمية القديمة
- حدود مدينة التسمية الجديدة
- حدود مدينة التسمية القديمة

١٩٧٥



INDEX TO ADJOINING SHEETS

دليل الوحدات المجاورة

$\frac{8.1}{7.2.10}$	$\frac{8.1}{7.3.5}$	$\frac{8.1}{7.5.0}$
$\frac{8.9}{7.2.5}$	$\frac{8.9}{7.3.0}$	$\frac{8.9}{7.5.0}$

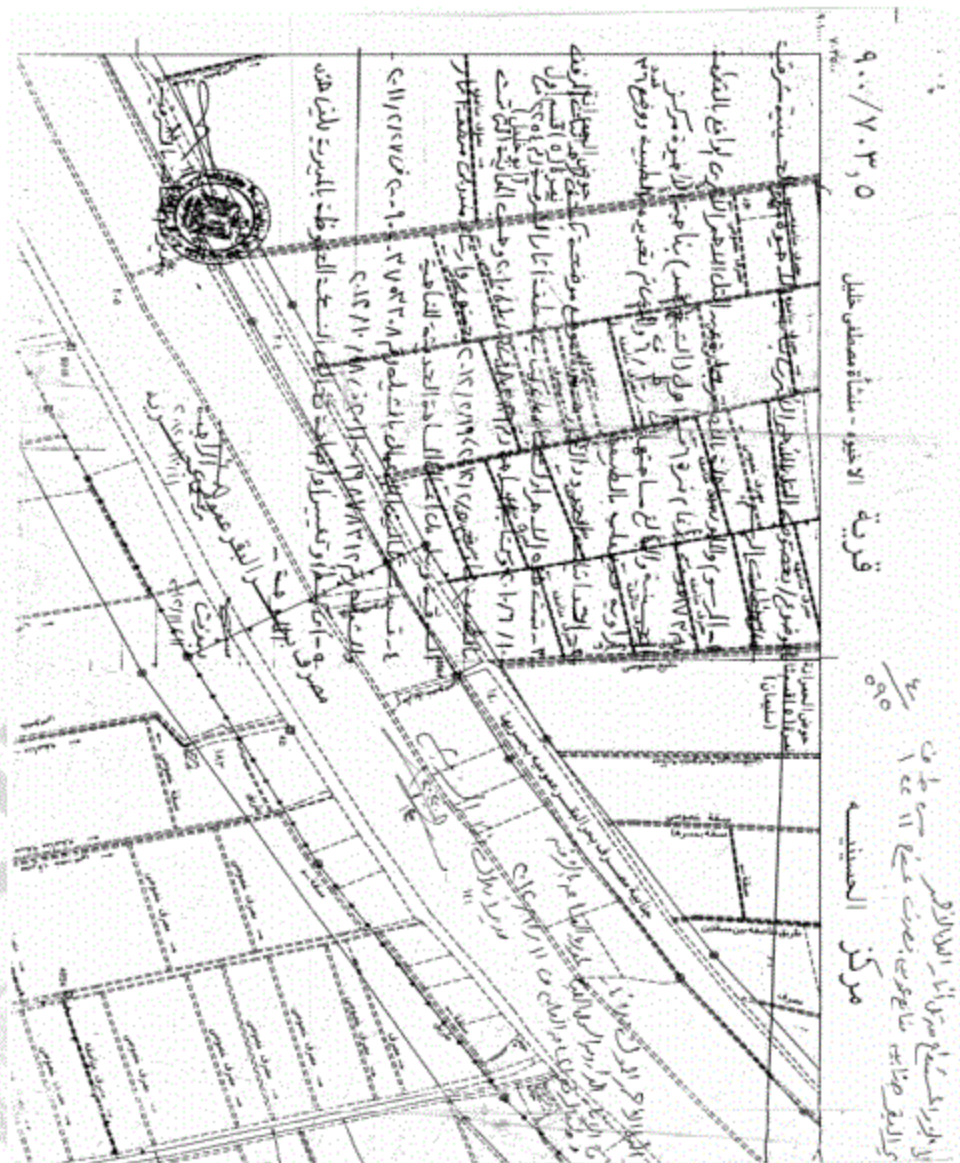
\square (with diagonal lines)	ساحة	ملء
\square (with horizontal lines)	ساحة	سقف
\square (with vertical lines)	ساحة	سقف
\square (with cross-hatch)	ساحة	سقف
\square (with diagonal lines, other orientation)	ساحة	سقف
\square (with diagonal lines, other orientation)	ساحة	سقف
\square (with diagonal lines, other orientation)	ساحة	سقف
\square (with diagonal lines, other orientation)	ساحة	سقف
\square (with diagonal lines, other orientation)	ساحة	سقف
\square (with diagonal lines, other orientation)	ساحة	سقف
\square (with diagonal lines, other orientation)	ساحة	سقف
\square (with diagonal lines, other orientation)	ساحة	سقف
\square (with diagonal lines, other orientation)	ساحة	سقف
\square (with diagonal lines, other orientation)	ساحة	سقف
\square (with diagonal lines, other orientation)	ساحة	سقف
\square (with diagonal lines, other orientation)	ساحة	سقف
\square (with diagonal lines, other orientation)	ساحة	سقف
\square (with diagonal lines, other orientation)	ساحة	سقف

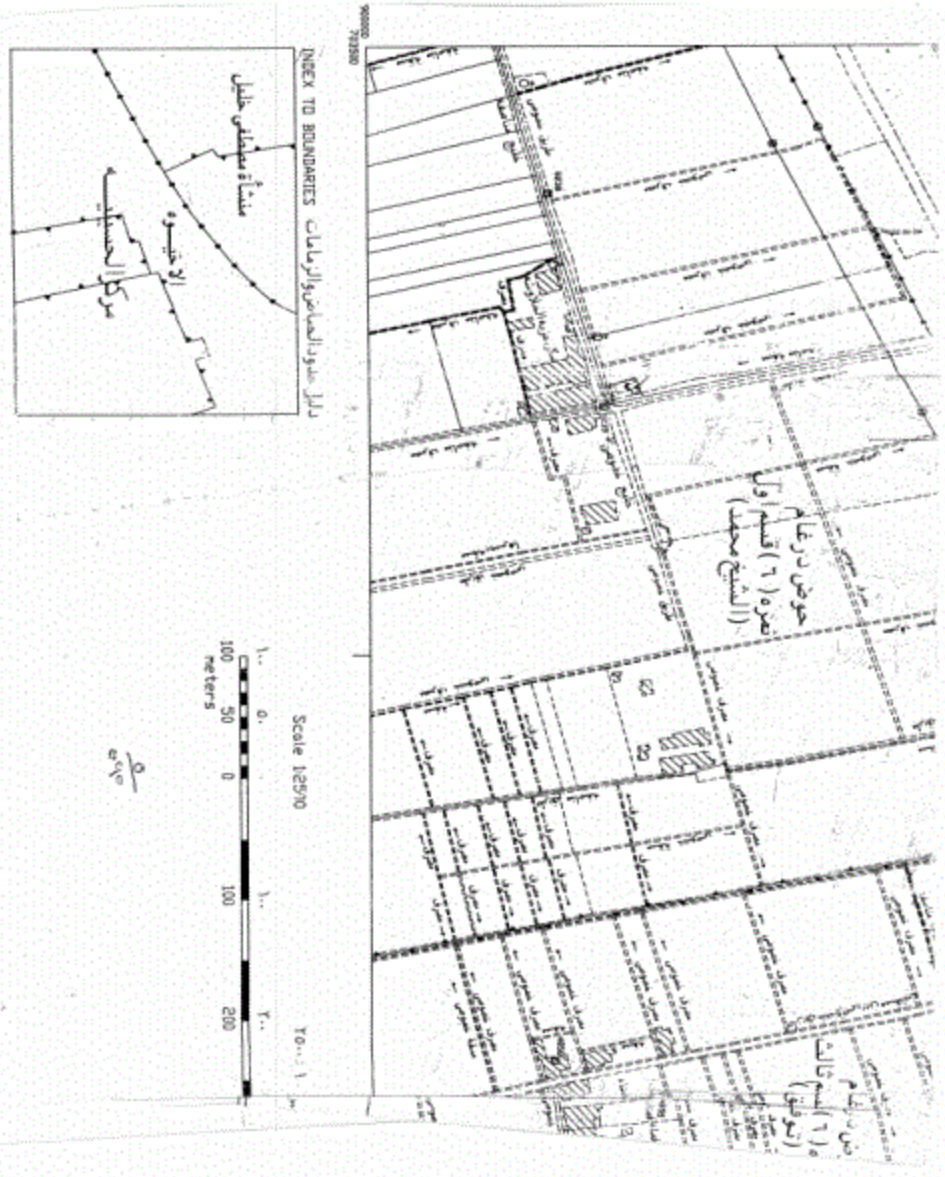
Ministry of Planning, Economic and Social Development
 الهيئة العامة للتخطيط
 مشروع المساحة والجرائم

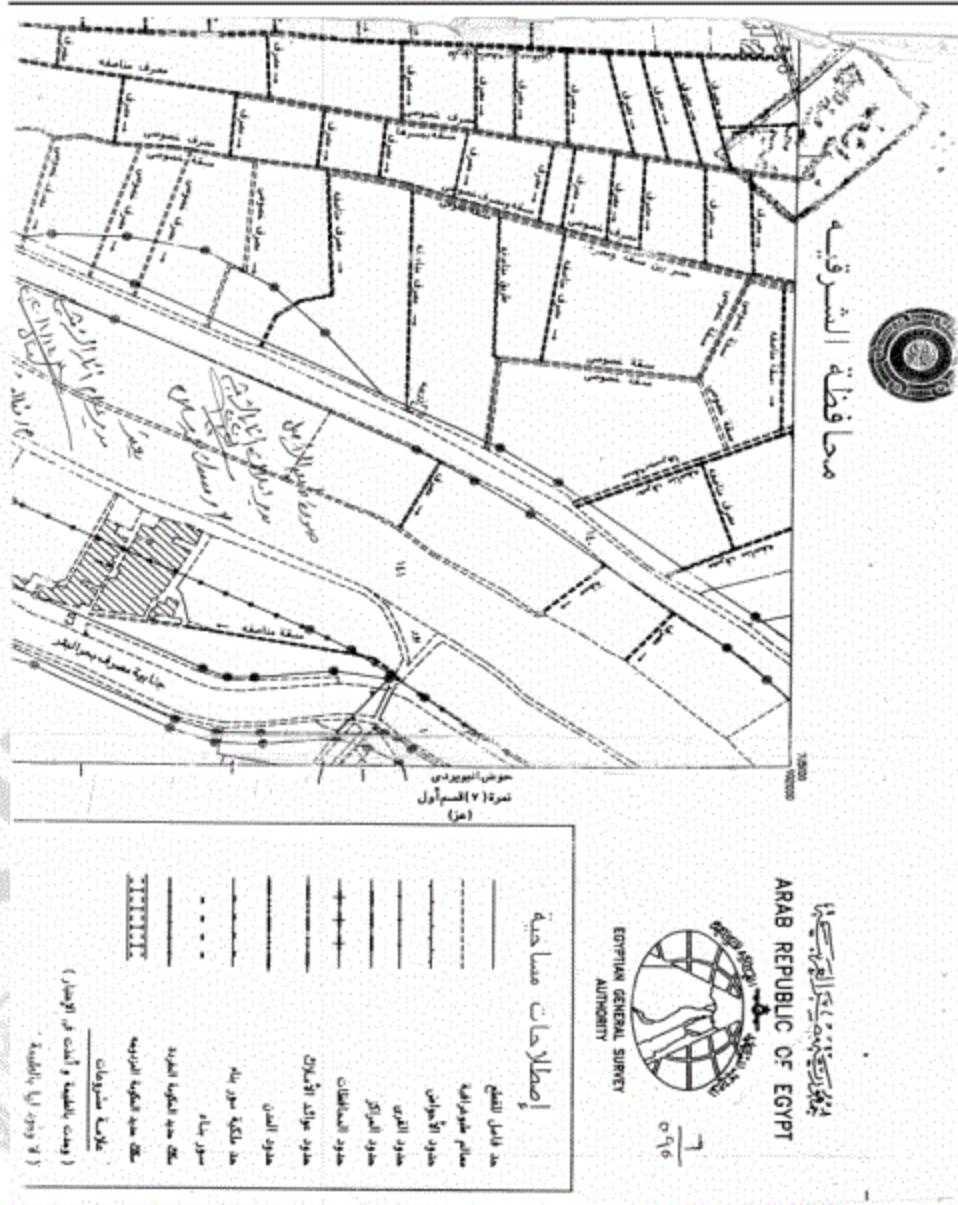
Plot No: 2802/55/02
 تاريخ الطبع: ٢٠٢٢/٥/٢

Map Sheet Number
 900/703.5
 خريطة رقم: ٩٠٠/٧٠٣.٥

١٥٦٥







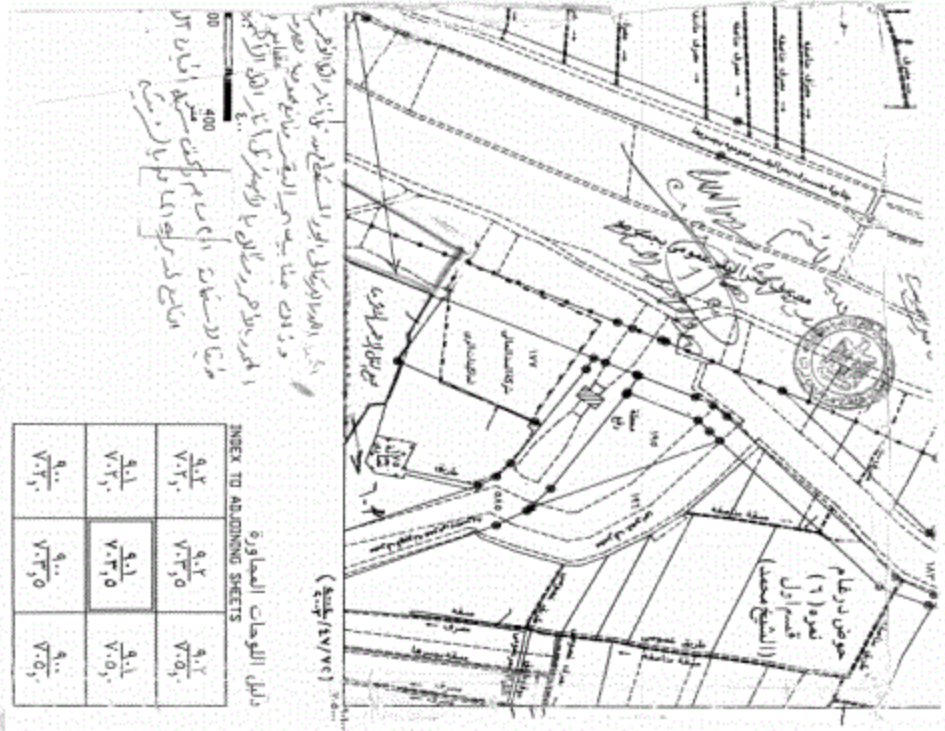
محافظة الشرقية

جمهورية مصر العربية
ARAB REPUBLIC OF EGYPT
EGYPTIAN GENERAL SURVEY
AUTHORITY
١٩٦٧



إيضاحات مساحية

حد لأصل التلقيح	-----
حد لأصل الميراثية	-----
حدود الأحياء	-----
حدود المدن	-----
حدود المراكز	-----
حدود المساطبات	-----
حدود بواقي الأقاليم	-----
حدود المدن	-----
حد ملكية مور ياه	-----
حد ملكية مور ياه	-----
خط حديد القوية القوية	-----
خط حديد القوية القوية	-----
إضاءة مشروعات	-----
(ويتمتع بالملكية و أقيمت في الأقاليم)	-----
(لا يملكها أي مالك)	-----



INDEX TO ADDING SHEETS

دليل اللوحات المضافة

9.1 7.1.1	9.1 7.1.1	9.1 7.1.1
9.1 7.1.1	9.1 7.1.1	9.1 7.1.1
9.1 7.1.1	9.1 7.1.1	9.1 7.1.1

علامات روية للتسمية

⊙	225	طريق مطوية
⊙	224	أرض سهل
⊙	223	الضاحي و الضاحي
⊙	222	سكن أو سكن
⊙	221	حانة سلس
⊙	220	حانة سعاري
⊙	219	حانة بورد
⊙	218	حانة بورد
⊙	217	حانة بورد
⊙	216	حانة بورد
⊙	215	حانة بورد
⊙	214	حانة بورد
⊙	213	حانة بورد
⊙	212	حانة بورد
⊙	211	حانة بورد
⊙	210	حانة بورد
⊙	209	حانة بورد
⊙	208	حانة بورد
⊙	207	حانة بورد
⊙	206	حانة بورد
⊙	205	حانة بورد
⊙	204	حانة بورد
⊙	203	حانة بورد
⊙	202	حانة بورد
⊙	201	حانة بورد

وزارة الأشغال العامة والموارد المائية
 الهيئة المصرية العامة للمساحة
 مشروع المساحة والبحر المظلم

تاريخ الطبع: ٢٠٢٣/٥/١
 رقم خريطة: ٩٠١/٧٠٣٠٥

Map Sheet Number: 901/703.5

