

قرار رئيس مجلس الوزراء

رقم ٥٩٠ لسنة ٢٠٢٣

رئيس مجلس الوزراء

بعد الاطلاع على الدستور ؛

وعلى قانون نظام الإدارة المحلية الصادر بالقانون رقم ٤٣ لسنة ١٩٧٩
ولانحته التنفيذية ؛

وعلى القانون رقم ١٠ لسنة ١٩٩٠ بشأن نزع ملكية العقارات للمنفعة العامة
ولانحته التنفيذية ؛

وعلى قرار رئيس الجمهورية رقم ٤٨٨ لسنة ١٩٨٨ بإنشاء الهيئة العامة
للأبنية التعليمية ؛

وعلى قرار رئيس الجمهورية رقم ٢٧٩ لسنة ٢٠١٨ بالتفويض فى بعض الاختصاصات ؛

وعلى قرار رئيس مجلس الوزراء رقم ١٦٠ لسنة ١٩٩١ باعتبار مشروعات

الأبنية التعليمية الحكومية من أعمال المنفعة العامة ، والمعدل بالقرار رقم ١٩١٢
لسنة ١٩٩١ ؛

وبناءً على ما عرضه وزير التربية والتعليم والتعليم الفنى ؛

قرر:

(المادة الأولى)

يُعتبر من أعمال المنفعة العامة مشروع نزع ملكية العقار الذى تشغله مدرسة
أولاد حانا الابتدائية (١ ، ٢) بالرقم التعريفى (١٢١٤١٧١) والكائنة بالقطعة ضمن
ص (١) بحوض أولاد حانا نمرة (١٢) ، قسم أول (البحرى) زمام قرية أولاد حانا - مركز
المنزلة - محافظة الدقهلية بمساحة مقدارها (٥٩١ م^٢) تقريبًا .

(المادة الثانية)

يُستولى بطريق التنفيذ المباشر على كامل أرض ومباني العقار المشار إليه في المادة السابقة ، والمبين موقعه ومساحته وحدوده وأسماء ملاكه الظاهرين بالمذكرة الإيضاحية والرسم التخطيطي والخريطة المساحية والكشف المرفقين .

(المادة الثالثة)

يُنشر هذا القرار في الجريدة الرسمية .

صدر برئاسة مجلس الوزراء في ٢١ رجب سنة ١٤٤٤ هـ

(الموافق ١٢ فبراير سنة ٢٠٢٣ م) .

رئيس مجلس الوزراء

دكتور/ مصطفى كمال مديوني



٦ - تبلغ مساحة العقار الذى تشغله المدرسة المذكورة (٢٥٩١ م) ،

وحدوده كالتالى :

- الحد البحرى : باقى القطعة (١) بحوضه بطول (٨ , ٣١ م) .
- الحد الشرقى : باقى القطعة (١) بحوضه من ثلاثة خطوط بطول (٤ , ٢٥ م) .
- الحد القبلى : باقى القطعة (١) بحوضه بطول (٦٥ , ٢٢ م) .
- الحد الغربى : طريق عمومى بطول (٢٥ , ٢٢ م) .
- والعقار المذكور مملوك للملاك الظاهرين طبقاً للكشف المرفق (مرفق ٢) .

الرأى :

وحيث إن قرار رئيس مجلس الوزراء رقم ١٦٠ لسنة ١٩٩١ والمعدل بالقرار

رقم ١٩١٢ لسنة ١٩٩١ ، والذى نص فى مادته الأولى على أنه :

تعد مشروعات الأبنية التعليمية الحكومية وملحقاتها من أعمال المنفعة العامة فى تطبيق أحكام القانون رقم ١٠ لسنة ١٩٩٠ بشأن نزع ملكية العقارات للمنفعة العامة ونظراً للحاجة الماسة إلى العقار الذى تشغله المدرسة المذكورة إذ إنه يقع فى نطاق جغرافى ذى كثافة سكانية مرتفعة ، لذا فقد ترون سيادتكم التكرم بالنظر والتفضل بالموافقة على استصدار القرار المرفق للأسباب المبينة عليه .

والأمر معروض على سيادتكم لاتخاذ ما ترونه مناسباً .

وزير التربية والتعليم والتعليم الفنى

أ.د/ رضا حجازى

٥٩٠١٠٣٣٤
رو.و.ك.ك
تلف

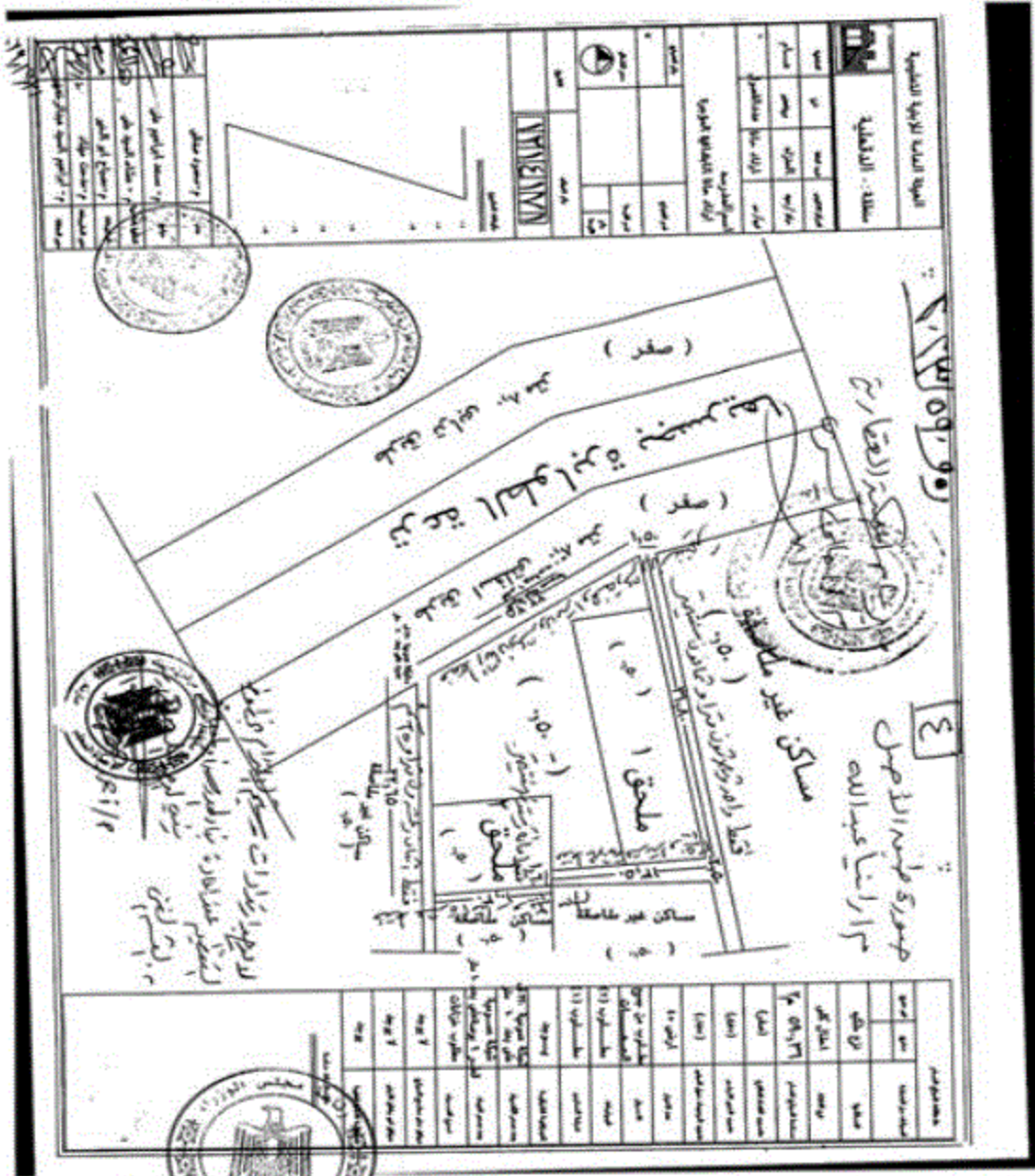
باسمها المحاكم القانونية المقرر التي تنقله مديرية بولاية جازائير (٢٠١١) بقراره الترخيص (١١١١١١١) بمحافظات الجزائرية
والمطابق لقرار من مجلس الوزراء رقم ٣٤٤ لسنة ٢٠١١

الاسم	العاصمة			رقم ووجه المقرر	اسماء الملوك القانونيين
	مكة الأول	بجاية	الجزيرة		
<ul style="list-style-type: none"> - السيد محمد بن علي التليلي ١ بوجاية بجان ٢٠١٤ م - السيد محمد بن علي التليلي ٢ بوجاية بجان ٢٠١٤ م - السيد محمد بن علي التليلي ٣ بوجاية بجان ٢٠١٤ م - السيد محمد بن علي التليلي ٤ بوجاية بجان ٢٠١٤ م 	السيد محمد بن علي التليلي بوجاية بجان (١)	السيد محمد بن علي التليلي بوجاية بجان (٢)	٢٠١١ م	<ul style="list-style-type: none"> - السيد محمد بن علي التليلي ١ بوجاية بجان ٢٠١٤ م - السيد محمد بن علي التليلي ٢ بوجاية بجان ٢٠١٤ م - السيد محمد بن علي التليلي ٣ بوجاية بجان ٢٠١٤ م - السيد محمد بن علي التليلي ٤ بوجاية بجان ٢٠١٤ م 	<ul style="list-style-type: none"> ١- السيد محمد بن علي التليلي (بوجاية بجان ٢٠١٤ م) ٢- السيد محمد بن علي التليلي (بوجاية بجان ٢٠١٤ م) ٣- السيد محمد بن علي التليلي (بوجاية بجان ٢٠١٤ م) ٤- السيد محمد بن علي التليلي (بوجاية بجان ٢٠١٤ م)
<p>السيد محمد بن علي التليلي بوجاية بجان</p>	السيد محمد بن علي التليلي بوجاية بجان				

...مدير عام التفتيش القضائي...
(د. المصطفى بوعصب)



3/60



٥ / ٥


٢٠٢٣
١٩٠٩٠٩
محافظة الدقهلية



إستعلامات مساحية

حد لاسل للتلح	→
حدام طويرية	→
حدود الأحياء	→
حدود القرى	→
حدود المراكز	→
حدود المحافظات	→
حدود النيل	→
حد حيازة حوض مياه	→
حدود مياه	→
حدود مزارع الأقاليم	→
حدود حدية الحكومة القروية	→
حدود حدية الحكومة القروية	→
حدود حدية	→
علامات روية المساحية	→
نقطة ٥٢	→

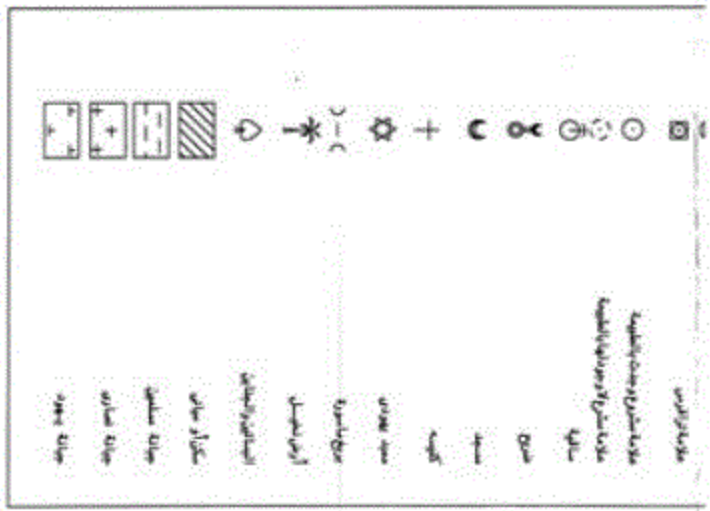

 جمهورية مصر العربية
 ARAB REPUBLIC OF EGYPT
 EGYPTIAN GENERAL SURVEY
 AUTHORITY
 ١/٥٤



دليل اللوحات المجاورة


INDEX TO ADJOINING SHEETS

٩٣٨ ٧.٥.٥٠	٩٣٨ ٧.٦.٥	٩٣٨ ٧.٨.٥٠
٩٣٧ ٧.٥.٥٠	٩٣٧ ٧.٦.٥	٩٣٧ ٧.٨.٥٠
٩٣٦ ٧.٥.٥٠	٩٣٦ ٧.٦.٥	٩٣٦ ٧.٨.٥٠



٥
٥٩٠

File Date: 2018/11/18
 تاريخ الطبع: ٢٠١٨/١١/١٨
 وزارة الموارد المائية والري
 الهيئة المصرية العامة للمساحة
 مشروع المساحة والخرائط
 Sheet Number: 937/706.5
 خريطة رقم: ٩٣٧/٧.٦.٥٠



نسخ مصورة منها إلا بعد اعتماده من الهيئته
 مع والنشر والتوزيع محفوظه لعيئته المساحه ولا يعقد بأي

محررة طبعه الاول
 م ١٢١٣١٣١٣١٣

Scale 1:2500

رسم ٢٥:١

0 100 200 300
 meters