

قرار رئيس مجلس الوزراء

رقم ٥٦١ لسنة ٢٠٢٣

رئيس مجلس الوزراء

بعد الاطلاع على الدستور ؛

وعلى قانون نظام الإدارة المحلية الصادر بالقانون رقم ٤٣ لسنة ١٩٧٩
ولانحته التنفيذية ؛

وعلى القانون رقم ١٠ لسنة ١٩٩٠ بشأن نزع ملكية العقارات للمنفعة العامة
ولانحته التنفيذية ؛

وعلى قرار رئيس الجمهورية رقم ٢٧٩ لسنة ٢٠١٨ بالتفويض فى بعض الاختصاصات ؛
وبناءً على ما عرضه وزير النقل ؛

قرر:

(المادة الأولى)

يُعتبر من أعمال المنفعة العامة مشروع إنشاء كوبرى عرب الرمل وأجهور الرمل
على طريق القاهرة/ الإسكندرية الزراعى فى نطاق محافظة المنوفية .

(المادة الثانية)

يُستولى بطريق التنفيذ المباشر على الأراضى اللازمة لتنفيذ المشروع المشار
إليه فى المادة السابقة ، والمبين موقعها ومساحتها وحدودها وأسماء ملاكها الظاهرين
بالمذكرة الإيضاحية والخريطة المساحية والكشوف المرفقة .

(المادة الثالثة)

يُنشر هذا القرار فى الجريدة الرسمية .

صدر برئاسة مجلس الوزراء فى ٢١ رجب سنة ١٤٤٤ هـ

(الموافق ١٢ فبراير سنة ٢٠٢٣ م) .

رئيس مجلس الوزراء

دكتور/ مصطفى كمال مدبولى

وزارة النقل

مذكرة إيضاحية

لقرار رئيس مجلس الوزراء

بشأن إضفاء صفة النفع العام

على مشروع إنشاء كوبرى عرب الرمل وأجهور الرمل

على طريق القاهرة - الإسكندرية الزراعى

فى إطار مشروع تطوير وتوسعة طريق القاهرة- الإسكندرية الزراعى الجارى تنفيذه حالياً يتم إنشاء عدد (١٠) كبرى علوية جديدة لحل الاختناقات المرورية على الطريق ومن ضمنها كوبرى عرب الرمل وأجهور الرمل .

تبين خلال تنفيذ المشروع وجود بعض الأراضى التى تستلزم نزع ملكيتها لصالح تنفيذ المشروع بمحافظة المنوفية .

ورد تقرير استشارى الهيئة المصرية العامة للمساحة متضمناً قيمة التعويض المبدئى المقرر لنزع الملكية المطلوبة لتنفيذ المشروع والمقدر بنحو ٥,٦٦٠ مليون جنيه (مرفق رقم ١) .

مرفق ما يلى :

عدد (٧) كشوف معتمدة من مديرية المساحة بالمنوفية وممهورين بخاتم شعار الجمهورية تتضمن أسماء الملاك الظاهرين للمساحات المطلوب نزع ملكيتها لصالح المشروع (مرفق رقم ٢) .

خريطة مساحية بالتخطيط الإجمالى للمشروع (مرفق رقم ٣) .

وفى ضوء ما تقدم ، نتشرف بأن نرفق طيه مشروع قرار رئيس مجلس الوزراء بشأن الموافقة على إضفاء صفة النفع العام على مشروع إنشاء كوبرى عرب الرمل وأجهور الرمل على طريق القاهرة - الإسكندرية الزراعى والاستيلاء بطريق التنفيذ المباشر على الأراضى اللازمة لتنفيذ المشروع بمحافظة المنوفية ، وذلك على النحو الموضح بهعالى .

وتفضلوا بقبول فائق الاحترام

وزير النقل

فريق / كامل عبد الهادى الوزير

كشوف حصص الملاك الظاهريين **روادى** للاثبات
محافظة / المدفعية

رقبة / حرقب لرسول

ملاحظات	اسم المالك الظاهري	المساحة			نوع الزراعة	رقم القطعة		التحقيق ورقعه
		د	م	س		رقبة	كاسر	
	هنافة محمد الجلال	-	-	٤	/	A	١٧٩	
	هنافة محمد الجلال	-	-	٩	/	A	١٨٠	
	علي محمد ابراهيم	-	-	٩	/	A	١٧٣	
	محمد عبد البري عبد البري	-	-	١٣	/	A	١٧٤	
	محمد علي ابراهيم سالدون	-	-	٢٠	/	A	١٧٥	
	محمد علي ابراهيم سالدون	-	-	١٩	/	A	١٧٦	
	محمد عثمان ابراهيم قنص	-	-	٩	/	A	١٧٧	
	محمد عثمان ابراهيم قنص	-	-	١٤	/	A	١٧٨	
	محمد عبد البري عبد البري	-	-	١٨	/	A	١٧٩	
	علي محمد قنص	-	-	٦	/	B	١٨٠	
	ابراهيم محمد محمد ابراهيم	-	-	١٥	/	A	١٨١	
	محمد علي ابراهيم سالدون	-	-	٥	/	A	١٨٢	
	محمد علي ابراهيم سالدون	-	-	١١	/	A	١٨٣	
						٣٠		
	محمد عثمان ابراهيم قنص	-	-	٦	/			



القائم بالمساحة
المرجع
٢٠٢٣/١١

٩-٢
٥٦١

كشف حصر الملك الظاهريين
توكلا / تولىنا

١٣

قوية / حركت / لرسول

ملاحظات	اسم المالك الظاهري	المسطح			نوع الزراعة	رقم القطعة		الحوض ورقمه
		د	ط	م		رقبة	نفس	
	محمد الصفي لسانيف	١١	١٨					٢٢٤
	أشرف علي محمد لسانيف	١	١١			A		٢٢٦
	محمد ابراهيم مكاريك	١٤	٨			A		٢٢٦
	أشرف علي محمد لسانيف	٥	٥			٢٢٦ ٢٢٨		٢٢٨
جملة ٥ - جواز عشرين قارورة باريفورج ٢٢٢ حبيبة محمد لسانيف حوض لسانيف بالصفى لسانيف، محمد لسانيف								



وحيض التوكلا
٢٠٢٣/١/١

القائم بالمسوح محمد لسانيف
البرامج محمد لسانيف
وحيض التوكلا
٢٠٢٣/١/١

٩-٥
٥٦١

(٥)

كشف حضر الملك الظاهرين
توكلا / قويسا

ملاحظة / المدونة

ملاحظات	اسم المالك الظاهري	المتاح			نوع الزراعة	رقم القطعة		الحوض ورقمه
		د	ط	س		رقم	رقم	
	عبد القادر بيومر فتوح	-	-	٢٠	/	A	٢٤٢	العمرة
	عبد القادر بيومر فتوح	-	١١	١٧	/	C22 A	٢٤٣	مخزنة
	عبد القادر بيومر فتوح	-	-	١٨	/	C22 A	٢٤٤	
	شرف الدين بن سوس	-	-	١٦	/	C22 B	٢٤٥	
	عبد السلام بن محمد بن فرج	-	١	١٣	/	C22 A	٢٤٦	
	سليمان بن عبد الله	-	١	٣	/	C22 A	٢٤٧	
	عبد القادر بن محمد بن العوف	-	-	١١	/	A	٢٤٨	
	محمد بن عبد الله	-	-	١٤	/	A	٢٤٩	
	محمد بن عبد الله	-	-	٢٢	/	C22 A	٢٥٠	
	محمد بن عبد الله	-	-	١٧	/	A	٢٥١	
	محمد بن عبد الله	-	-	٢٠	/	C22 A	٢٥٢	
	محمد بن عبد الله	-	-	١٣	/	C22 A	٢٥٣	
		جملة ثمانية تراويح وانصاف بشرون			-	١٨	٢٢	جملة



الوزارة العامة للمواطنة
C.٤٢

رئيس القلم
٢٠٢٣/١١

القائم بالمسح
المراجع
٢٠٢٣/١١

٩-٧
٥٦١

كشف حصص الملاك الظاهريين

قوية / غرب الرطبة
مركز / قويسنا
محافظة / المنوفية

ملاحظات	اسم المالك الظاهري	المسطح			نوع الزراعة	رقم القطعة		الحوض ورقمه
		د	ط	س		رقعة	مساحة	
	عبد العزيز محمد شفيق محمد	٠	٣	٠	/	١٤٣	A	١٤٣
	محمد محمد محمد غانم	٠	١	١١	/	١٤٣	A	١٤٣
	محمود محمد البونسى	٠	١	١١	/	١٤٣	B	١٤٣
	عبد الرحمن لعين محمود لعوف	٠	٠	٢٢	/	١٤٣	C	١٤٣
	عبد محمد محمد لعوف	٠	١	٠٣	/	١٤٣	D	١٤٣
	عبد القادر محمد لعوف	٠	٠	٤	/	١٤٣	E	١٤٣
	عبد القادر محمد لعوف	٠	٠	١٣	/	١٤٣	A	١٤٣
	السعيد فنيح	٠	٠	١٩	/	١٤٣	A	١٤٩
	محمد محمود عبد السلام	٠	٠	٤	/	١٤٣	A	٩٣
	فتحي محمد فتحي محمد لعوف	٠	١	٠٥	/	١٤٣	A	١٥١
	ممدوح محمد لعوف محمد لعوف	٠	٠	٨	/	١٥١	B	١٥١
	عبد الحميد الطنجي مدلس	٠	٠	٢	/	١٥١	A	١٧٩
	جملة عشرة فدانين من حصة الميراث	٠	١٠	١٣	/	١٥١	A	١٧٩



مفتش وزارة الزراعة بالمنوفية
٢٠٢٣/١/١

د. محمد أحمد
٢٠٢٣/١/١

القائم بالمسح
٢٠٢٣/١/١

٩-٨
٥٧١

كشف حصر الملك الظاهري
محافظة / المقاطعة

قوية / شركة السبع
مركز / شركة السبع

ملاحظات	اسم المالك الظاهري	المساحة			نوع الزراعة	رقم القطعة		الحوض ورقفه
		د	م	س		رقم	اسم	
	خيا محمد شهاب جواد رشيد	-	-	٤	/	A	٤٤	إسطيكتك
	خيا محمد شهاب جواد رشيد	-	-	١٠	/	A	٤٤٨	مخلا
	رضيا محمد شهاب جواد رشيد	-	-	٤٣	/	A	٤٤	إسطيكتك
	رضيا محمد شهاب جواد رشيد	-	-	١٥	/	A	٤٦	إسطيكتك
	رضيا محمد شهاب جواد رشيد	-	-	١٥	/	A	٤٦	مخلا
	رضيا محمد شهاب جواد رشيد	-	-	١٣	/	A	٤٧	إسطيكتك



مدير القصر
٢٠٢٣/١/١

القائم بالمسح
البرامج
٢٠٢٣/١

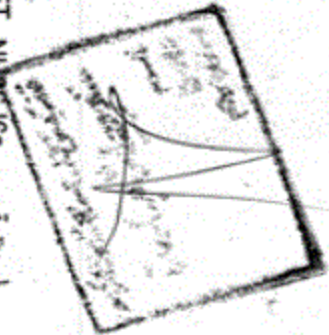
٩٩
٥٦١



٢٠٢٣
٥٦١
١٠٤

SHEET NH36-16a

لوحة رقم



ARAB REPUBLIC OF EGYPT

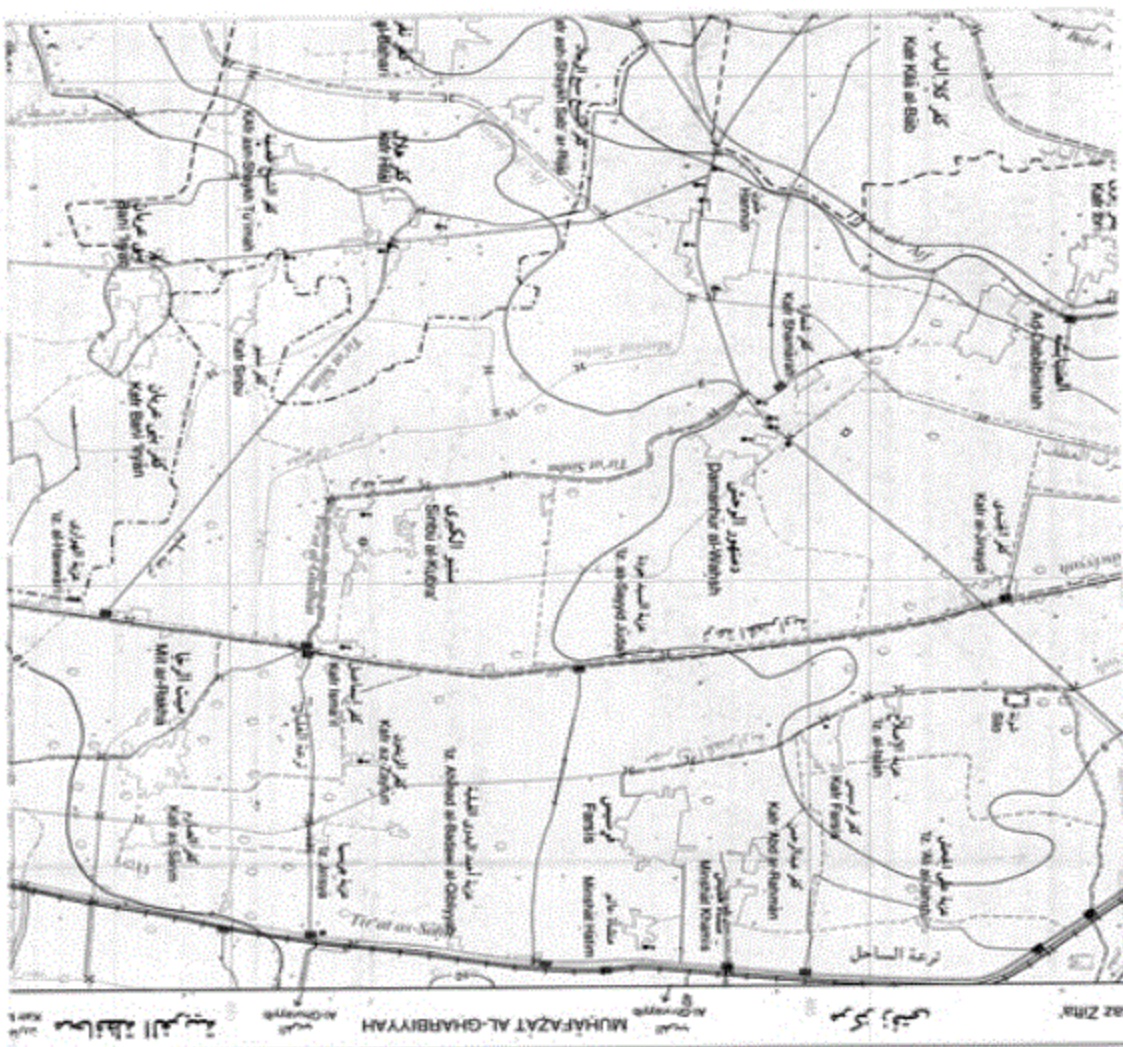


LEGEND

ملاحظات الخريطة

One centimetre scale	خط واحد سنتيمتر
Main road	طريق رئيسي
Secondary road	طريق ثانوي
Unimproved road	طريق غير معبدة
Track	مسار
Road under construction	طريق تحت الإنشاء
Tunnel	أنفاق
Bridge (1-75m)	جسر (١-٧٥ متر)
Other	أخرى
Water	ماء
Railway station	محطة قطار
Canal	قناة
Dam	سد
Waterfall	شلل
Sea level	سطح البحر
Building	مبنى
Government building	مبنى حكومي
Archaeological site	موقع أثري
Sea level	سطح البحر

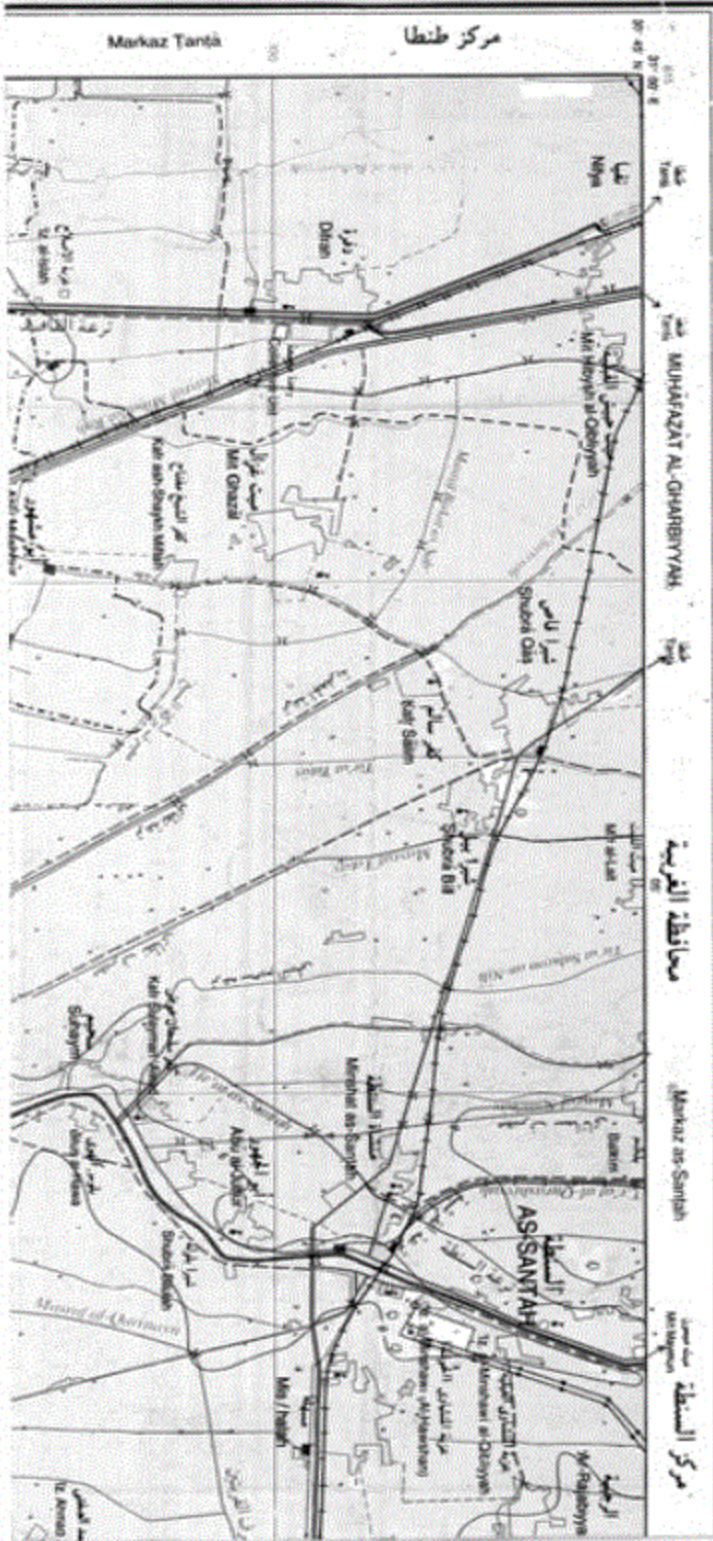
1/561



الرمز	الوصف	الرمز	الوصف
1	حدود البلدية	2	حدود البلدية
3	حدود البلدية	4	حدود البلدية
5	حدود البلدية	6	حدود البلدية
7	حدود البلدية	8	حدود البلدية
9	حدود البلدية	10	حدود البلدية
11	حدود البلدية	12	حدود البلدية
13	حدود البلدية	14	حدود البلدية
15	حدود البلدية	16	حدود البلدية
17	حدود البلدية	18	حدود البلدية
19	حدود البلدية	20	حدود البلدية
21	حدود البلدية	22	حدود البلدية
23	حدود البلدية	24	حدود البلدية
25	حدود البلدية	26	حدود البلدية
27	حدود البلدية	28	حدود البلدية
29	حدود البلدية	30	حدود البلدية
31	حدود البلدية	32	حدود البلدية
33	حدود البلدية	34	حدود البلدية
35	حدود البلدية	36	حدود البلدية
37	حدود البلدية	38	حدود البلدية
39	حدود البلدية	40	حدود البلدية
41	حدود البلدية	42	حدود البلدية
43	حدود البلدية	44	حدود البلدية
45	حدود البلدية	46	حدود البلدية
47	حدود البلدية	48	حدود البلدية
49	حدود البلدية	50	حدود البلدية
51	حدود البلدية	52	حدود البلدية
53	حدود البلدية	54	حدود البلدية
55	حدود البلدية	56	حدود البلدية
57	حدود البلدية	58	حدود البلدية
59	حدود البلدية	60	حدود البلدية
61	حدود البلدية	62	حدود البلدية
63	حدود البلدية	64	حدود البلدية
65	حدود البلدية	66	حدود البلدية
67	حدود البلدية	68	حدود البلدية
69	حدود البلدية	70	حدود البلدية
71	حدود البلدية	72	حدود البلدية
73	حدود البلدية	74	حدود البلدية
75	حدود البلدية	76	حدود البلدية
77	حدود البلدية	78	حدود البلدية
79	حدود البلدية	80	حدود البلدية
81	حدود البلدية	82	حدود البلدية
83	حدود البلدية	84	حدود البلدية
85	حدود البلدية	86	حدود البلدية
87	حدود البلدية	88	حدود البلدية
89	حدود البلدية	90	حدود البلدية
91	حدود البلدية	92	حدود البلدية
93	حدود البلدية	94	حدود البلدية
95	حدود البلدية	96	حدود البلدية
97	حدود البلدية	98	حدود البلدية
99	حدود البلدية	100	حدود البلدية

رقم	YASSA
تاريخ	EDITION
مقياس	NO. 1000
نوع الخريطة	SHEET
سلسلة	SERIES

مجموعة الخرائط المصرية ١ : ٥٠٠٠٠
EGYPTIAN SERIES 1:50,000



٥٠٢٣٣
ولاية

شبين الكوم
SHIBIN AL-KAWM

٥
٥١١

