

## قرار رئيس مجلس الوزراء

رقم ٩٥١ لسنة ٢٠٢٣

### رئيس مجلس الوزراء

بعد الاطلاع على الدستور ؛

وعلى قانون نظام الإدارة المحلية الصادر بالقانون رقم ٤٣ لسنة ١٩٧٩  
ولانحته التنفيذية ؛

وعلى القانون رقم ١٠ لسنة ١٩٩٠ بشأن نزع ملكية العقارات للمنفعة العامة  
ولانحته التنفيذية ؛

وعلى قرار رئيس الجمهورية رقم ٢٧٩ لسنة ٢٠١٨ بالتفويض فى بعض الاختصاصات ؛  
وبناءً على ما عرضه وزير النقل ؛

### قرر:

#### (المادة الأولى)

يُعتبر من أعمال المنفعة العامة مشروع إنشاء الخط الثانى للقطار الكهربائى السريع (٦ أكتوبر - الأقصر - أسوان - أبو سمبل) فى المسافة من ٦ أكتوبر حتى الأقصر بطول (٦٨٠) كم فى نطاق محافظات (الجيزة - الفيوم - بنى سويف - المنيا - أسيوط - سوهاج - قنا - الأقصر) بمساره ومرافقه ، وجميع منشآته من محطات للركاب بما تحتويه من منشآت لخدمة الجماهير ، ومحطات القوى الكهربائية والضغط العالى ، وورش للعمرة الجسمية والخفيفة ، ووحدات التحكم المركزى ، وأى منشآت أخرى يحتاجها المشروع .

#### (المادة الثانية)

يُستولى بطريق التنفيذ المباشر لصالح الهيئة القومية للأنفاق ، على الأراضى والعقارات اللازمة لتنفيذ المشروع المشار إليه فى المادة السابقة ، والمبين موقعها وحدودها وأسماء ملاكها الظاهرين بالمذكرة الإيضاحية والخرائط المساحية والكشوف وكروت الوصف المرفقة .

**(المادة الثالثة)**

يُنهى تخصيص الأراضى والعقارات المملوكة لجهات حكومية ، والموضح بيانها ، وملاكها الظاهرين بالمذكرة الإيضاحية والخرائط المساحية والكشوف وكروت الوصف المرفقة ، ويُعدل تخصيصها لصالح الهيئة القومية للأنفاق .

**(المادة الرابعة)**

يُنشر هذا القرار فى الجريدة الرسمية .

صدر برئاسة مجلس الوزراء فى ١٦ شعبان سنة ١٤٤٤ هـ

(الموافق ٨ مارس سنة ٢٠٢٣ م) .

رئيس مجلس الوزراء

**دكتور/ مصطفى كمال مديولى**





## وزارة النقل

### مذكرة إيضاحية

لقرار رئيس مجلس الوزراء

بشأن إضفاء صفة النفع العام على مشروع إنشاء الخط الثانى  
للقطار الكهربائى السريع (٦ أكتوبر - الأقصر - أسوان - أبو سمبل)  
فى المسافة من ٦ أكتوبر حتى الأقصر بطول ٦٨٠ كم

فى ضوء تكاليفات السيد رئيس الجمهورية الصادرة لوزارة النقل بتنفيذ شبكة  
القطار الكهربائى السريع والمتضمنة إنشاء عدد (٣) خطوط منها الخط الثانى  
(٦ أكتوبر - الأقصر - أسوان - أبو سمبل) بطول ١١٠٠ كيلو متر .

يهدف تنفيذ الخط الثانى من شبكة القطار الكهربائى السريع إلى الآتى :

١- توفير وسيلة نقل سريعة وعصرية وآمنة وصديقة للبيئة لنقل الركاب ومساهمة  
المشروع فى التنمية المستدامة لتحقيق رؤية مصر ٢٠٣٠ باعتبار منظومة النقل أحد  
أهم شرايين التنمية العمرانية والاقتصادية .

٢- محدودية طاقة الشبكة الحالية (الديزل) بنقل (٢) مليون راكب يوميًا  
و(١٣) مليون طن بضائع سنويًا عام ٢٠٣٠ وعدم قدرتها على استيعاب أكثر من ذلك  
، مما استلزم إنشاء شبكة القطار الكهربائى السريع والتي تنقل ٢,٥ مليون راكب  
يوميًا و٢٠ مليون طن بضائع سنويًا عند اكتمالها .

٣- يتبادل الخدمة مع الخط الأول من الشبكة (السبخة - الإسكندرية -  
مطروح) فى محطة حدائق أكتوبر ومع الخط الثالث من الشبكة (قنا - الغردقة -  
سفاجا) بمحطة قنا وذلك لربط كافة محافظات الصعيد بالبحر الأحمر .

٤- الربط بين المناطق السياحية (السياحة الثقافية فى كل من أهرامات الجيزة /  
أبيدوس بسوهاج / الأقصر / أسوان / أبو سمبل - السياحة الدينية بدير المحرق  
بأسيوط - سياحة الغوص والشواطئ بالغردقة) ما يتيح تنوع البرامج السياحية  
للسائح فى الرحلة الواحدة .

- ٥ - ربط مناطق التنمية الزراعية الحديثة ( غرب المنيا - توشكى - ... ) بمناطق الاستهلاك وموانئ التصدير .
- ٦- ربط المناطق الصناعية ومناطق إنتاج الخامات والمحاجر بموانئ التصدير .
- ٧ - خدمة أهداف التنمية العمرانية المستدامة وإعادة توزيع السكان وخلق محاور تنمية جديدة .
- ٨ - التكامل مع المطارات والموانئ البحرية والطرق البرية لتحقيق مفهوم النقل متعدد الوسائط .
- ٩- يتطابق مسار الخط الثانى من الشبكة مع مخطط ( ممر التنمية ) الذى اقترحه العالم المصرى فاروق الباز والذى يهدف إلى تحقيق تنمية زراعية وعمرانية من خلال زراعة مليون فدان واستيعاب ( ٢٠ ) مليون مواطن على مسار تنموى بطول ( ١٢٠٠ ) كم من الإسكندرية وحتى توشكى .
- ١٠ - الحد من التلوث البيئى الناتج عن تشغيل جرارات الديزل (ينتج عن الجرار الديزل الواحد حوالى ٢ مليون طن من الانبعاثات الكربونية سنويًا) .
- ١١- الربط السككى مع السودان من أبو سمبل حتى وادى حلفا .
- قامت الهيئة القومية للأنفاق بالانتهاء من الدراسات الفنية والتصميمية للخط الثانى فى المسافة من ٦ أكتوبر حتى الأقصر بطول ( ٦٨٠ ) كم ، وحيث تبين وجود عدد من الأراضى والمنشآت المطلوب نزع ملكيتها أو إنهاء تخصيصها لصالح تنفيذ المشروع .
- مرفق طيه الآتى :
- ١ - الخرائط المساحية الخاصة بالتخطيط الإجمالى لمسار الخط الثانى للقطار الكهربائى السريع فى المسافة من ٦ أكتوبر حتى الأقصر .



٢- كشف الملاك الظاهرين وكروت الوصف للأراضى والعقارات اللازم نزع ملكيتها لصالح المشروع والأراضى والعقارات المطلوب إنهاء تخصيصها من الجهات الحكومية وإعادة تخصيصها لصالح الهيئة القومية للأنفاق بدون مقابل .  
ونظراً للطبيعة الخاصة للمشروع والتي تقتضى تعدد مواقع العمل فإنه يتعذر حصر جميع ملاك الأراضى والعقارات المتداخلة مع المشروع ومساحة ما يملكه كل منهم وما قد يتطلبه المشروع من أجزاء إضافية إلا بعد صدور القرار بتقرير صفة النفع العام وبدء أعمال اللجان المختصة فى الحصر طبقاً للخرائط المساحية المرفقة .  
وجدير بالذكر أنه سيتم تدبير مبلغ ( ٥٠٠ ) مليون جنيه وفقاً للتأشيرات العامة لموازنة الهيئة القومية للأنفاق للعام المالى ٢٠٢٢ / ٢٠٢٣ اللازمة للتعويضات التقديرية المبدئية للملاك الظاهرين وسوف يتم إيداعها خزانه الجهة المنفذة لهذا القرار خلال ثلاثة أشهر من تاريخ صدوره طبقاً لما تحدده اللجنة المختصة المشكلة بالمادة (٦) من القانون ١٠ لسنة ١٩٩٠ وتعديلاته .

فى ضوء ما تقدم ، نتشرف بأن نرفق طيه مشروع قرار رئيس مجلس الوزراء لإضفاء صفة النفع العام لمشروع إنشاء الخط الثانى للقطار الكهربائى السريع ( ٦ أكتوبر - الأقصر - أسوان - أبو سمبل ) فى المسافة من ٦ أكتوبر حتى الأقصر بطول ( ٦٨٠ ) كم والاستيلاء بطريق التنفيذ المباشر على الأراضى اللازمة لتنفيذ المشروع وكذلك إنهاء تخصيص الأراضى والمبانى المملوكة لجهات حكومية وتعديل تخصيصها لصالح الهيئة القومية للأنفاق بدون مقابل وذلك على النحو الموضح بهعالىه .

**وتفضلوا بقبول فائق الاحترام**

تحريراً فى ٣٠ / ١ / ٢٠٢٢

وزير النقل

**فريق / كامل عبد الهادى الوزير**

١٥٦  
٥٨٦



كشوف بيان الملك الظاهر من الأراضي المطلوب تزيم ملكيتها  
لمشروع القطر الكهربائي السريع ( القنوم - أبو سمبل) (الخط الأزرق)

١  
٢٠٢٣  
٩  
رواه

م	اسم الملك الظاهر	العنوان	وصف العقارات		نوع ملكية	نوع الترخيص	نوع الملكية	نوع الفرض من تزيم الملكية
			القائمة	نوع العقار				
1	وضع به	بجوار طريق أسبوطه القريسي مع طريق البريوطية - مركز مبنية قاسية - محافظة القنوم	أرض زراعت	٢م ١٩٩٥٠٠	نزع ملكية	أرض زراعت	نزع ملكية	إشياء محطة البويط
2	وضع به	بجوار طريق أسبوطه القريسي مع طريق العروة	أرض زراعت	٢م ١٩٩٥٠٠	نزع ملكية	أرض زراعت	نزع ملكية	إشياء محطة العروة
3	وضع به	بجوار الطريق الصحراوي القريسي وجامعة الأثرى بانهيسا - مركز بني حجاز	أرض زراعت	٢م ١٩٩٥٠٠	نزع ملكية	أرض زراعت	نزع ملكية	إشياء محطة بني حجاز
4	وضع به	بجوار طريق أسبوطه القريسي مع طريق المنيا - مركز المنيا	أرض زراعت	٢م ١٥٩٠٠٠	نزع ملكية	أرض زراعت	نزع ملكية	إشياء محطة المنيا
5	شركة تسمية الأرياف المصري الجديد	بجوار طريق أسبوطه القريسي مع محور أبو قرقاص - مركز أبو قرقاص - المنيا	أرض زراعت	٢م ١٥٨٩٨٥	نزع ملكية	أرض زراعت	نزع ملكية	إشياء محطة أبو قرقاص
6	شركة تسمية الأرياف المصري الجديد	بجوار طريق أسبوطه القريسي مع محور طنوس - مركز طنوس - المنيا	أرض زراعت	٢م ١٤٠١٠٠	نزع ملكية	أرض زراعت	نزع ملكية	إشياء محطة طنوس
7	شركة تسمية الأرياف المصري الجديد	بجوار طريق أسبوطه القريسي - مركز بنودوط - أسبوطه القريسي	أرض زراعت	٢م ١٣٩٣٠٠	نزع ملكية	أرض زراعت	نزع ملكية	إشياء محطة بنودوط
8	وضع به	بجوار طريق أسبوطه القريسي مع محور القنوم - مركز القنوم	أرض زراعت	٢م ٢٠٥٥٣٠	نزع ملكية	أرض زراعت	نزع ملكية	إشياء محطة القنومية



٢٠٢٣  
٩  
رواه



إشياء مغطاة أبيدوس	تزرع ملكية	أرض زراعت	٢م ١٤٨٩٣٠	بجوار طريق نيجع حعلدي مع طريق بني جميل الصمراوي بجوار طريق قنا - الأقصر الصمراوي الشرقي بالظهير الصمراوي لمحافظة قنا	أعمال الثورات المسلحة	9
إشياء مغطاة قنا	تزرع ملكية	أرض زراعت	٢م ٢٢٧٦٨٠		وضع يد	10

٦



٤٢٨٥٦٦





كشوف بيان الملاك الظاهري للأراضي المطلوب إعادة تخصيصها  
لمشروع القطر الكهربائي السريع (القطر الأزرق)

م	اسم الملاك الظاهر	العنوان	وصف العقارات		إعادة تخصيص	الغرض من توزيع الملكية
			نوع المنشأ	المساحة		
1	أملات دولة	بجوار طريق أسبوط الغربي مع طريق المرباطية - مركز مدينة القويم - محافظة القويم	أرض قضاء	٢م ١٩٩٥٠٠ جزء	إعادة تخصيص	إشياء محطة البويط
2	ولاية أهلية العامة ولأية أهلية التصبر لمشروعات التصبر والتنمية الزراعية	بجوار طريق القويم - بني سويف ومستقل سو. - مركز مدينة القويم - محافظة القويم	أرض قضاء	٢م ٢١٤١٠٠٠	إعادة تخصيص	إشياء محطة بني سويف القويم
3	أملات دولة	بجوار طريق أسبوط الغربي مع محور القطن - مركز مدينة سمسطا	أرض قضاء	٢م ٢٠٠٠٠٠٠	إعادة تخصيص	إشياء محطة القطن
4	أملات دولة	بجوار طريق أسبوط الغربي مع طريق العروة	وزارات	٢م ١٩٩٥٠٠	إعادة تخصيص	إشياء محطة العروة
5	أملات دولة	بجوار الطريق الصحراوي الغربي وجنابة الأبرار بالهيمسا - مركز بني مزار	أرض قضاء	٢م ١٩٩٥٠٠ جزء	إعادة تخصيص	إشياء محطة بني مزار
6	أملات دولة	بجوار طريق أسبوط الغربي مع محور سمطوط الجديد - مركز سمطوط	أرض قضاء	٢م ١٨٥٢٦٠	إعادة تخصيص	إشياء محطة سمطوط
7	أملات دولة	بجوار طريق أسبوط الغربي مع طريق النخيل - مركز النخيل	أرض قضاء	٢م ١٥٩٠٠٠ جزء	إعادة تخصيص	إشياء محطة النخيل
8	شركة تسمية الريف المصري الجديد	بجوار طريق أسبوط الغربي مع محور أبو قرانس - مركز أبو قرانس - النخيل	أرض قضاء	٢م ١٥٩١٨٥ جزء	إعادة تخصيص	إشياء محطة أبو قرانس
9	شركة تسمية الريف المصري الجديد	بجوار طريق أسبوط الغربي مع محور مطوي - مركز مطوي - النخيل	أرض قضاء	٢م ١٤٠١٠٠ جزء	إعادة تخصيص	إشياء محطة مطوي
10	شركة تسمية الريف المصري الجديد	بجوار طريق أسبوط الغربي - مركز ديروط - أسبوط	أرض قضاء	٢م ١٣٢٢٠٠ جزء	إعادة تخصيص	إشياء محطة ديروط
11	أملات دولة	بجوار طريق أسبوط الغربي مع محور القوصية - مركز القوصية - أسبوط	أرض قضاء	٢م ٢٠٥٥٢٠ جزء	إعادة تخصيص	إشياء محطة القوصية

صالح حمدي





٧

إشياء محطة نقل	إعادة تخصيص	أرض لفضاء	٢م ١٨٧٩٦٠	بجوار طريق أسبوتة الفرنسي مع طريق بوروتة القرية - مركز نقل	أملات دورية	12
إشياء محطة أسبوتة	إعادة تخصيص	أرض لفضاء	٢م ٣٥٦١٥٠	بجوار طريق أسبوتة الفرنسي مع طريق مدينة ناصر وطريق مطر أسبوتة الفرنسي	أرض ملك الشركة القميرية للمطارات - مطر أسبوتة	13
إشياء محطة أبو تيج	إعادة تخصيص	أرض لفضاء	٢م ١٤٢٤٠٠	بجوار طريق أسبوتة الفرنسي ومصنع سمكت الشرابي	أملات دورية	14
إشياء محطة القمام	إعادة تخصيص	أرض لفضاء	٢م ١٧٧٥٥٠	بجوار طريق أسبوتة الفرنسي مع طريق القمام	أملات دورية	15
إشياء محطة طرطيا	إعادة تخصيص	أرض لفضاء	٢م ١٤٨٨٠٠	بجوار طريق أسبوتة الفرنسي وبالقرية من مصنع أسمت غرب جبهة	أملات دورية	16
إشياء محطة جبهة	إعادة تخصيص	أرض لفضاء	٢م ١٤٨٨٠٠	بجوار ملك الدوران المصور البراعة	أملات دورية	17
إشياء محطة سو هاج	إعادة تخصيص	أرض لفضاء	2م ٢١٧٢٣٠	بجوار طريق المطار أمام مطر سو هاج الدولي	أملات دورية	18
إشياء محطة أبووس	إعادة تخصيص	أرض لفضاء	٢م ١٤٨٧٣٠	بجوار طريق نجع حمادي مع طريق بني جميل القميري	أملات دورية	19
إشياء محطة فرسوة	إعادة تخصيص	أرض لفضاء	٢م ١٤٣٠٠٠	بجوار طريق أسبوتة الفرنسي مع طريق القرية	أملات دورية	20
إشياء محطة نجع حمادي	إعادة تخصيص	أرض لفضاء	٢م ١١٠١٢٠	بجوار طريق قنا القمصان الذي الفرنسي وبالقرية من مصنع الأوسبور نجع حمادي	أملات دورية	21
إشياء محطة نشنا	إعادة تخصيص	أرض لفضاء	٢م ١٤٢٨٠٠	بجوار طريق قنا - أسبوتة الفرنسي	أملات دورية	22
إشياء محطة قنا	إعادة تخصيص	أرض لفضاء	٢م ٢٢٧٦٨٠	بجوار طريق قنا - الأقصر القمصان الذي الشرقي وبالقاهرة القمصان الذي لمحافظته قنا	أملات دورية	23
إشياء محطة قويس	إعادة تخصيص	أرض لفضاء	٢م ١٧٩٨٠٠	بجوار طريق قنا - الأقصر القمصان الذي الشرقي مع محور التنمية باسم قري	أملات دورية	24
إشياء محطة الأقصر	إعادة تخصيص	أرض لفضاء	٢م ٢٠٠٣٠٠	بجوار طريق قنا - الأقصر القمصان الذي الشرقي ومطر الأقصر الدولي	أملات دورية	25
إشياء ورشة النقل السريع بقنا	إعادة تخصيص	أرض لفضاء	٢م ٢٨٥٢٣٥	بجوار محطة قنا للنقل القويومي السريع	أملات دورية	26
إشياء ورشة صيانة وتكران النقل السريع بأبو سبل	إعادة تخصيص	أرض لفضاء	٢م ٢٠٠٣٠٠	بجوار طريق أسوان - أبو سبل ومحطة أبو سبل للنقل القويومي السريع	أملات دورية	27
إشياء ورشة صيانة وتكران النقل السريع بأسوان الجديدة	إعادة تخصيص	أرض لفضاء	٢م ٢٠٠٣٠٠	بجوار طريق أسوان - القاهرة القمصان الذي الشرقي ومحطة أسوان الجديدة للنقل القويومي السريع	أملات دورية	28
						29

ص ٢٤ ص ٢٥



٦

الجمهورية العربية السورية  
 وزارة النقل  
 المديرية العامة للطيران المدني

٥

# كروت وصف محطات القطار السريع (الخط الأزرق)



صياغة  
 راجحي



Coordinate System: UTM\_ZONE30N





الجمهورية العربية السورية  
محافظة حماه

٦

كروت وصف تزرع ملكية


كروت رقم ١

كروت وصف تزرع ملكية  
التعاون : بوزار طريق لسويداء العربي مع طريق الصرد الوطنية مركز  
مدينة طابية - محافظة القنيطرة

الملك الظاهر للأرض : أملاك تروية + وضع يد

نوع التملك : أرض أملاك + زراعات  
المساحة التكريرية : ٢,١٩٩,٥٠٠

الاطراف	E	N
الطرف من التملك بالمسوح	٢,٩٦٥,٣٦٢	٢,٩٦٥,٣٦٢
الطرف من التملك بالمسوح	٢,٩٦٥,٣٦٢	٢,٩٦٥,٣٦٢
الطرف من التملك بالمسوح	٢,٩٦٥,٣٦٢	٢,٩٦٥,٣٦٢
الطرف من التملك بالمسوح	٢,٩٦٥,٣٦٢	٢,٩٦٥,٣٦٢



مستحق





٧

كارت وصف اعادة تكييف



كارت رقم ٢

كارت وصف اعادة تكييف  
 الطران : بوزار طريق القويم - ابي سوييف وسكان صو - مركز  
 مدينة القويم - محافظة القويم  
 المسك الظاهر الارض : وزارة القوات المسلحة  
 نوع التمتا : ارض للبناء

المساحة التكرسية : ٢٤,٤٤٤,٠٠٠ م<sup>٢</sup>

المساحة المخصصة للارض من التكييف	الارض من التكييف	المساحة المخصصة للارض من التكييف	المساحة المخصصة للارض من التكييف
١,٢٤٤,٠٠٠ م <sup>٢</sup>	١,٢٤٤,٠٠٠ م <sup>٢</sup>	١,٢٤٤,٠٠٠ م <sup>٢</sup>	١,٢٤٤,٠٠٠ م <sup>٢</sup>



رقم	الامتيازات	
	E	N
١	٧٨٨٦٢,٨٨٦٢,٨٨٦٢,٨٨٦٢	٧٨٨٦٢,٨٨٦٢,٨٨٦٢,٨٨٦٢
٢	٧٨٨٦٢,٨٨٦٢,٨٨٦٢,٨٨٦٢	٧٨٨٦٢,٨٨٦٢,٨٨٦٢,٨٨٦٢
٣	٧٨٨٦٢,٨٨٦٢,٨٨٦٢,٨٨٦٢	٧٨٨٦٢,٨٨٦٢,٨٨٦٢,٨٨٦٢
٤	٧٨٨٦٢,٨٨٦٢,٨٨٦٢,٨٨٦٢	٧٨٨٦٢,٨٨٦٢,٨٨٦٢,٨٨٦٢
٥	٧٨٨٦٢,٨٨٦٢,٨٨٦٢,٨٨٦٢	٧٨٨٦٢,٨٨٦٢,٨٨٦٢,٨٨٦٢



محمد صبحي



١٥



كروت وصف إعادة تخصيص

كروت رقم ٣

كروت وصف إعادة تخصيص

كروت رقم ٣

الضمان : ١٥٥٠٠ طن طرد أسبوعياً للزرايين مع محور القطن - مركز مدينة مسقط - محافظة بني سويف  
 الملك الظاهر للزرايين : ولاية الهبة العامة تطوي عند التصدير والتسمية الزراعية

نوع المصفاة : أرض طفاء

المساحة الكلية : ٢٠٠٠٠٠٠ م<sup>٢</sup>

الارض من استغلالها بالمشروع	المساحة (م <sup>٢</sup> )	الاطراف المظني	المساحة الكلية
بنته مساحه القطن	٢٠٠٠٠٠٠	أرض طفاء	٢٠٠٠٠٠٠

نقط	الخطوط	
	E	N
١	٧٨٠١١١,٨١١١	٢٢٠٠٥٢,٨١٢٥
٢	٧٨٠٢٧٧,٩١٧٢	٢٢٠٠٤١٢,٢١٣٢
٣	٧٨٠١٢١,٢٣١٠	٢١٩٩٨٠,١٢٨٧
٤	٧٧٩٨٥٠,٢٠٨٢	٢١٩٩٩١٧,١٣١٠



حسان صفي



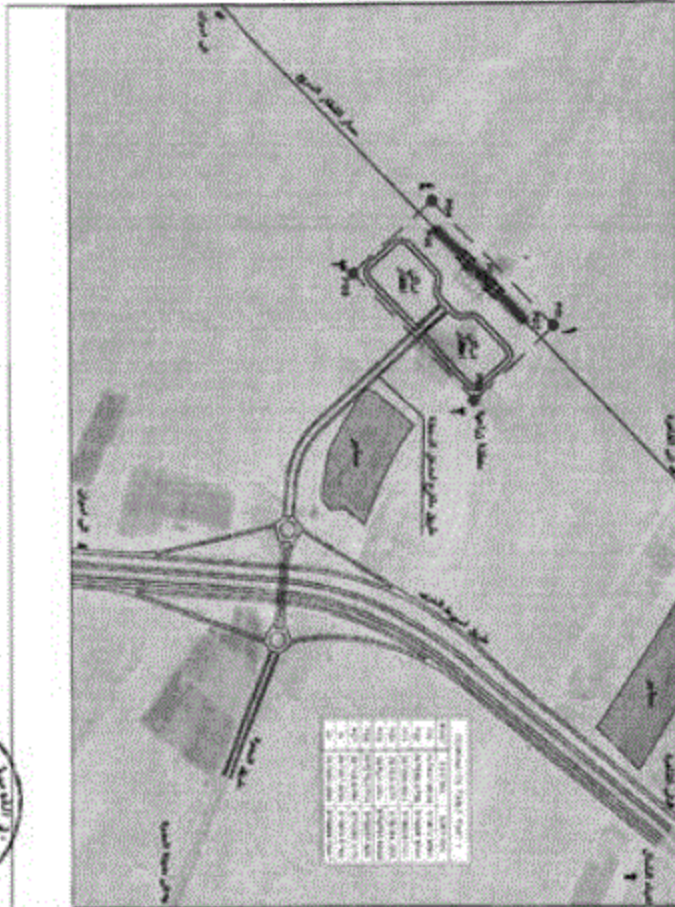


١١



٩

كارت وصف إعادة تخصيص



كارت رقم ٤

كارت وصف إعادة تخصيص

الطيران : محور طريق أسبوطه اللخاري مع طريق الدروة

- مركز الدروة - الدسبا

المساحة الظاهر للأرض : أرض أملاك توريثة + وضع بد

نوع المنشأ : أرض تخطيط + زراعات

المساحة التقرينية : ١٩١٥٠٠ م<sup>٢</sup>

رقم الخريطة	المساحة الظاهر للأرض	المساحة التقرينية (م <sup>٢</sup> )	النوع من التخصيص
١٩١٥٠٠	١٩١٥٠٠	١٩١٥٠٠	أرض تخطيط زراعات

رقم	الامتداد	
	E	N
١	٢١٧٤٤٧,٣٦٤٤	٢١٧٤١٧٢,٨٨٤٤
٢	٢١٧٤٨٤,٣٨٩٢	٢١٧٤١٧٢,٨٨٤٤
٣	٢١٧٤٩,٨١٤٢	٢١٧٤١٧٢,٨٨٤٤
٤	٢١٧٤٩,٨١٤٢	٢١٧٤١٧٢,٨٨٤٤



حسام يحيى



١٦



١٦

كارت وصف إعلانية تخصيص

كارت رقم ٥

كارت وصف إعلانية تخصيص

الطيران - محور الطريق السريع الذي يربط منطقة الأبرار بانيها  
مركز بني مزار - النسي

المساحة الظاهر للأرض : إعلانية دولية + وضع يد

نوع التملك : أرض قضاء + زراعات

المساحة الترابية : ٢ م ١٩٩٥٠٠

الأرض من استنادها  
تخصيص

المساحة (م<sup>٢</sup>)

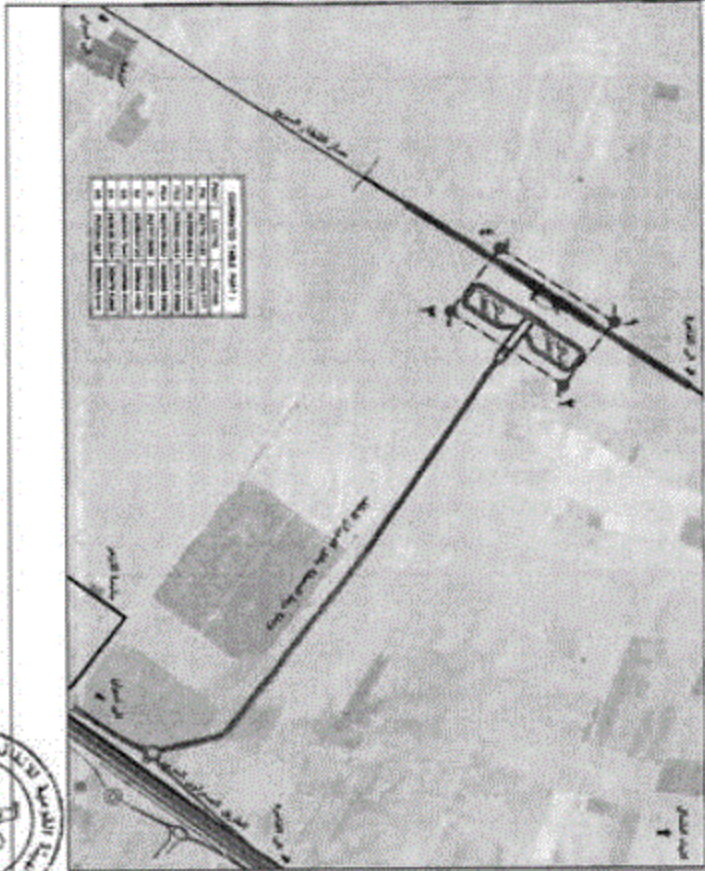
الأرض من استنادها  
تخصيص

إتمام مسحة بني مزار

أرض قضاء زراعات

٢ م ١٩٩٥٠٠

القطعة	المساحة	
	E	M
١	٢١٩٩٥,٠٠٠	٢١٩٩٥,٠٠٠
٢	٢١٩٩٥,٠٠٠	٢١٩٩٥,٠٠٠
٣	٢١٩٩٥,٠٠٠	٢١٩٩٥,٠٠٠
٤	٢١٩٩٥,٠٠٠	٢١٩٩٥,٠٠٠



١٦



٥٤




كارت وصف اعادة تخصيص



كارت رقم ١

كارت وصف اعادة تخصيص  
 العنوان : محور طريق السويحة الغربي مع محور سدة وربة الجديد -  
 مركز سقويه - النسي  
 المدة الظاهر للكرش : ابداء توريد  
 نوع المشترا : ارض افساء  
 المساحة الكثرية : ٢٠١٥٢١٠ م<sup>٢</sup>

رقم المربع المساحة المحظوظ اعادة التخصص	الامتداد ظاهري الارض لطننة	المساحة (م <sup>٢</sup> ) المستعمدة من التخصيص بالمشروع	الارض من التخصيص بالمشروع	الامتداد	
				E	N
١	٢٠١٥٢١٠	٢٠١٥٢١٠	٢٠١٥٢١٠	٢٠١٥٢١٠	٢٠١٥٢١٠
٢	٢٠١٥٢١٠	٢٠١٥٢١٠	٢٠١٥٢١٠	٢٠١٥٢١٠	٢٠١٥٢١٠
٣	٢٠١٥٢١٠	٢٠١٥٢١٠	٢٠١٥٢١٠	٢٠١٥٢١٠	٢٠١٥٢١٠



١٥٤





١٤١

الهيئة العامة  
لإدارة العقارات  
والممتلكات

١٤١

كارت وصف أمانة تقسيم



كارت رقم ٧

كارت وصف أمانة تقسيم

العنوان : بوز طريق أسود القوس مع طريق الشيا - مركز الشيا  
المساحة الظاهر للأرض : أملاك دولة + وضع به

نوع التملك : أرض قضاء + زراعت  
المساحة الترابية : ٢٠٥٩٠٠٠ م<sup>٢</sup>

رقم الصيغة المسماة التقسيم أمانة تقسيم	الاستخدام الحالي	المساحة المبنية	٢٠٥٩٠٠٠ م <sup>٢</sup>
الارض من استصلاح بمصر	المساحة (٢٠)	المساحة المبنية	٢٠٥٩٠٠٠ م <sup>٢</sup>

المساحة	الامتلاك	
	E	N
١	٥٥٩٩٤,٥١٩٩	٥٥٩٩٤,٥١٩٩
٢	٥٥٩٩٤,٥١٩٩	٥٥٩٩٤,٥١٩٩
٣	٥٥٩٩٤,٥١٩٩	٥٥٩٩٤,٥١٩٩
٤	٥٥٩٩٤,٥١٩٩	٥٥٩٩٤,٥١٩٩
٥	٥٥٩٩٤,٥١٩٩	٥٥٩٩٤,٥١٩٩



مساحة زراعي

٥١



كارت وصف ترزح ملكية

كارت رقم ٨

كارت وصف ترزح ملكية

الطيران : محور طريق أسبوتة الطريق مع محور  
 أبو كركاش - محور أبو كركاش - النجف  
 الملك الظاهر بالاراضي : شركة تنمية اوقاف المصرف الجديد  
 ترزح الملكية : ارض قضاء + زراعات  
 المساحة الترابية : ١٠٥٨٩٨٥ م<sup>٢</sup>

رقم	التفاصيل	
	E	N
١	٥٨٥٨٩٨٥ م <sup>٢</sup>	٥٨٥٨٩٨٥ م <sup>٢</sup>
٢	٥٨٥٨٩٨٥ م <sup>٢</sup>	٥٨٥٨٩٨٥ م <sup>٢</sup>
٣	٥٨٥٨٩٨٥ م <sup>٢</sup>	٥٨٥٨٩٨٥ م <sup>٢</sup>
٤	٥٨٥٨٩٨٥ م <sup>٢</sup>	٥٨٥٨٩٨٥ م <sup>٢</sup>
٥	٥٨٥٨٩٨٥ م <sup>٢</sup>	٥٨٥٨٩٨٥ م <sup>٢</sup>
٦	٥٨٥٨٩٨٥ م <sup>٢</sup>	٥٨٥٨٩٨٥ م <sup>٢</sup>
٧	٥٨٥٨٩٨٥ م <sup>٢</sup>	٥٨٥٨٩٨٥ م <sup>٢</sup>
٨	٥٨٥٨٩٨٥ م <sup>٢</sup>	٥٨٥٨٩٨٥ م <sup>٢</sup>
٩	٥٨٥٨٩٨٥ م <sup>٢</sup>	٥٨٥٨٩٨٥ م <sup>٢</sup>
١٠	٥٨٥٨٩٨٥ م <sup>٢</sup>	٥٨٥٨٩٨٥ م <sup>٢</sup>



حسام يحيى



الهيئة العامة  
 للتخطيط العمراني

١٤



٢/١



١٢

كلوت وصف نزع ملكية



كلوت رقم ٩

كلوت وصف نزع ملكية  
العنوان: محور طريق أسوان للترسيح مع محور طوي -  
مركز طوي - المنيا

الصفة التقديرية للأرض: شركة تنمية الأرياف المصرية الجديدة

نوع الملكة: أراضي زراعية  
المساحة التقديرية: ١١٨٠١٠٠ م<sup>٢</sup>

الطريق من التخطيط بمطابق	المساحة (م <sup>٢</sup> )	الانقسام ضمن التخطيط	رقم النسخة المسجلة للنوع نزع ملكية
الطريق مسطحة طوي	١١٨٠١٠٠ م <sup>٢</sup>	أرض زراعية	١١٨٠١٠٠ م <sup>٢</sup>



رقم	الصفحة	
	E	N
١	١١٨٠١٠٠/١١٨	١١٨٠١٠٠/١١٨
٢	١١٨٠١٠٠/١١٩	١١٨٠١٠٠/١١٩
٣	١١٨٠١٠٠/١٢٠	١١٨٠١٠٠/١٢٠



إلى حيا





٦١



١٥

كرت وصف نزع ملكية



كرت رقم ١٠


كرت وصف نزع ملكية

الطيران : ايجاز طريق اسبوط الطريق - مركز ديرويط - اسبوط  
الملكه الطاهر بالارض : شركة تنمية اريفك المصري الجديه

نوع الممتلكات : ارض قضاء + اراضيات  
المساحة القدرية : ١٣٤٣٠٠ م<sup>٢</sup>

الارض من استصلاح بمشروع	المساحة (م <sup>٢</sup> )	الاستخدام المخطط	رقم الخريطة المساحة المشغولة نزع ملكية
الارض مساحه اجريه	١٠١٢٠٠ م <sup>٢</sup>	ارض مساحه اراضيات	١٣٤٣٠٠ م <sup>٢</sup>

القطر	الامتداد	
	E	N
١	T10011,0791	E-118997,6481
٢	T10011,0818	E-118997,6481
٣	T10011,0845	E-118997,6481
٤	T10011,0872	E-118997,6481



صفحة وصف



١٦٧

كلوت وصف إعادة تخصيص

كلوت رقم ١١

كلوت وصف إعادة تخصيص

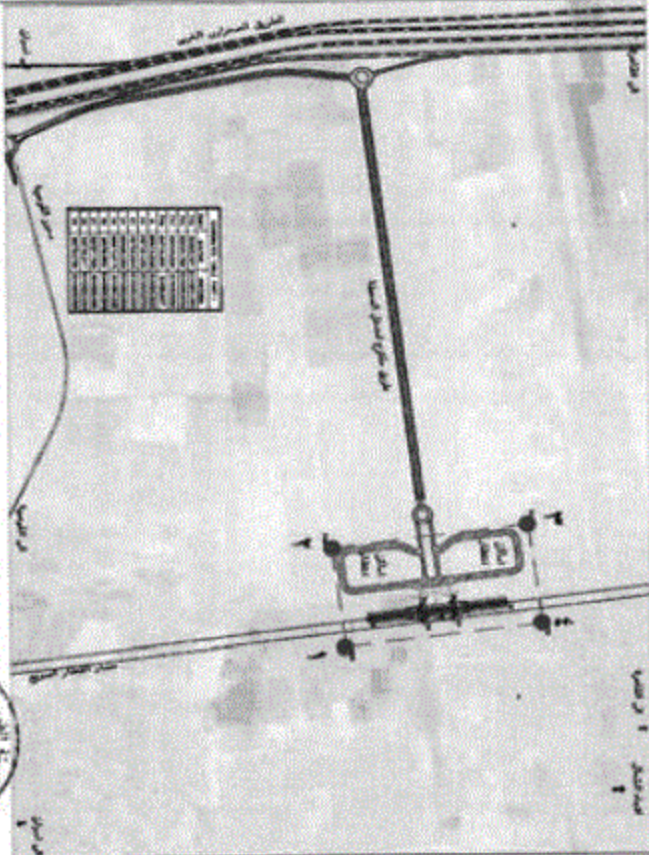
الطيران : محور طريق أسبوطه الأراضي مع محور القوسية - مركز القوسية - أسبوط

الملك الطاهر للأرض : أملاك دولة + وضع يد

المساحة الكلية : ٢٠٥٥٣٠ م<sup>٢</sup>

الخصائص من استمارة الترخيص	الاستمارة (رقم)	المساحة الكلية	المساحة الكلية
إحداثيات	٢٠٥٥٣٠ م <sup>٢</sup>	٢٠٥٥٣٠ م <sup>٢</sup>	٢٠٥٥٣٠ م <sup>٢</sup>


القطر	الإحداثيات	
	E	N
١	٢٣٨١٢٠٧٧١	٢١٤٠٨١٤٧١
٢	٢٣٨١٢٠٧٧١	٢١٤٠٨١٤٧١
٣	٢٣٨١٢٠٧٧١	٢١٤٠٨١٤٧١
٤	٢٣٨١٢٠٧٧١	٢١٤٠٨١٤٧١



صالح جعي



١٥



١٧

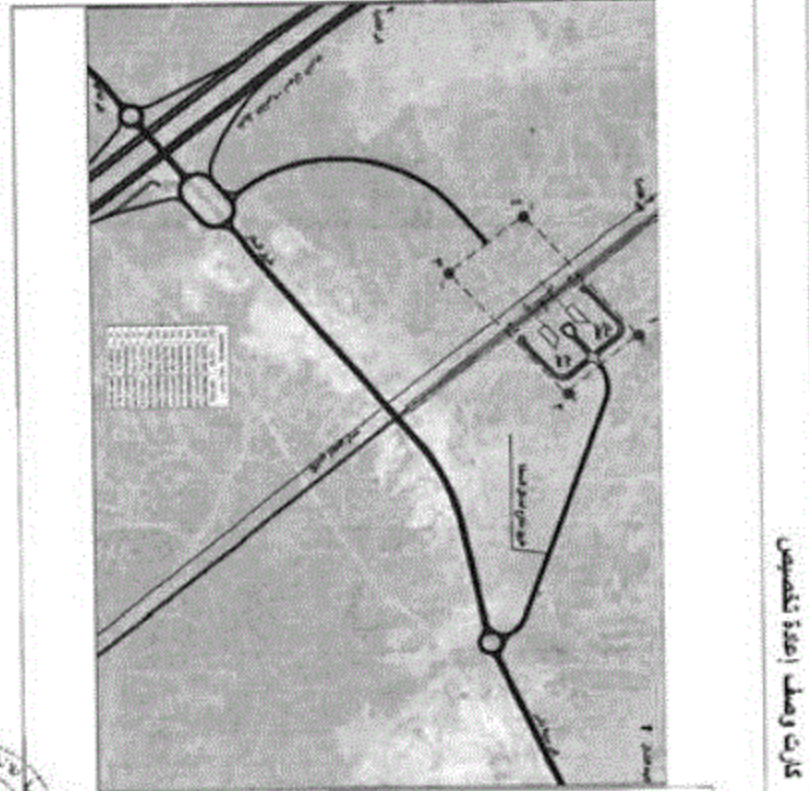
كارت وصف إعلانية تكميلية





VI

كارت وصف اعادة تقسيم



كارت رقم ١٣

كارت وصف اعادة تقسيم  
 القطران : احوال طريق السويط - قنا الضمير ارض الخرس مع طريق حديقه  
 بامير (ارض السويط) وطريق سطل السويط الدولي  
 الضلع الظاهر للارض : ارض ملك الشركة المصرية للتطورات - سطل السويط  
 الدولي  
 نوع المشترا : ارض للمساكن  
 المساحة الكلية : ٢٠٥١١٥٠ م<sup>٢</sup>

رقم الخريطة	٢٠٥١١٥٠
مساحة القطران (م <sup>٢</sup> )	٢٠٥١١٥٠
الارض للمساكن	٢٠٥١١٥٠
الارض مسجلة لسيادة	٢٠٥١١٥٠

رقم	الامتلاكات	
	E	N
١	٢٠٥١١٥٠,٠٠٠٠	٢٠٥١١٥٠,٠٠٠٠
٢	٢٠٥١١٥٠,٠٠٠٠	٢٠٥١١٥٠,٠٠٠٠
٣	٢٠٥١١٥٠,٠٠٠٠	٢٠٥١١٥٠,٠٠٠٠
٤	٢٠٥١١٥٠,٠٠٠٠	٢٠٥١١٥٠,٠٠٠٠
٥	٢٠٥١١٥٠,٠٠٠٠	٢٠٥١١٥٠,٠٠٠٠
٦	٢٠٥١١٥٠,٠٠٠٠	٢٠٥١١٥٠,٠٠٠٠
٧	٢٠٥١١٥٠,٠٠٠٠	٢٠٥١١٥٠,٠٠٠٠
٨	٢٠٥١١٥٠,٠٠٠٠	٢٠٥١١٥٠,٠٠٠٠
٩	٢٠٥١١٥٠,٠٠٠٠	٢٠٥١١٥٠,٠٠٠٠
١٠	٢٠٥١١٥٠,٠٠٠٠	٢٠٥١١٥٠,٠٠٠٠
١١	٢٠٥١١٥٠,٠٠٠٠	٢٠٥١١٥٠,٠٠٠٠
١٢	٢٠٥١١٥٠,٠٠٠٠	٢٠٥١١٥٠,٠٠٠٠
١٣	٢٠٥١١٥٠,٠٠٠٠	٢٠٥١١٥٠,٠٠٠٠
١٤	٢٠٥١١٥٠,٠٠٠٠	٢٠٥١١٥٠,٠٠٠٠
١٥	٢٠٥١١٥٠,٠٠٠٠	٢٠٥١١٥٠,٠٠٠٠
١٦	٢٠٥١١٥٠,٠٠٠٠	٢٠٥١١٥٠,٠٠٠٠
١٧	٢٠٥١١٥٠,٠٠٠٠	٢٠٥١١٥٠,٠٠٠٠
١٨	٢٠٥١١٥٠,٠٠٠٠	٢٠٥١١٥٠,٠٠٠٠
١٩	٢٠٥١١٥٠,٠٠٠٠	٢٠٥١١٥٠,٠٠٠٠
٢٠	٢٠٥١١٥٠,٠٠٠٠	٢٠٥١١٥٠,٠٠٠٠



مساحة



٥٥

٥٥

**كروت وصف (مادة تخصيص)**

كروت رقم ١٤

كروت وصف (مادة تخصيص)

التفصيل : محور طريق أسبوط - قنا الصمراوي القرى ومبنى  
 مسكنات القرى التي  
 المسكنة للطلاب الأثريين: أرضي احتكاك بونيه  
 نوع التملك : أرضي للعلماء  
 المساحة الترابية : ١٨٤٤٠٠ م<sup>٢</sup>

رقم الترخيص	المساحة المخصصة (م <sup>٢</sup> )	رقم الترخيص	المساحة المخصصة (م <sup>٢</sup> )	الاصناف	
				E	N
١	١٨٤٤٠٠	١	١٨٤٤٠٠	١	١
٢	١٨٤٤٠٠	٢	١٨٤٤٠٠	٢	٢
٣	١٨٤٤٠٠	٣	١٨٤٤٠٠	٣	٣
٤	١٨٤٤٠٠	٤	١٨٤٤٠٠	٤	٤

NO.	AREA (M <sup>2</sup> )	NO.	AREA (M <sup>2</sup> )
1	184400	1	184400
2	184400	2	184400
3	184400	3	184400
4	184400	4	184400



٥٥



الهيئة العامة  
للحفاظ على الأراضي  
بمصر

٢١

كارت وصف إعادة تخصيص



كارت رقم ١٥

كارت وصف إعادة تخصيص

الطيران : بجوار طريق أسوط - كما الصحراوي الغربي مع طريق  
التعليم

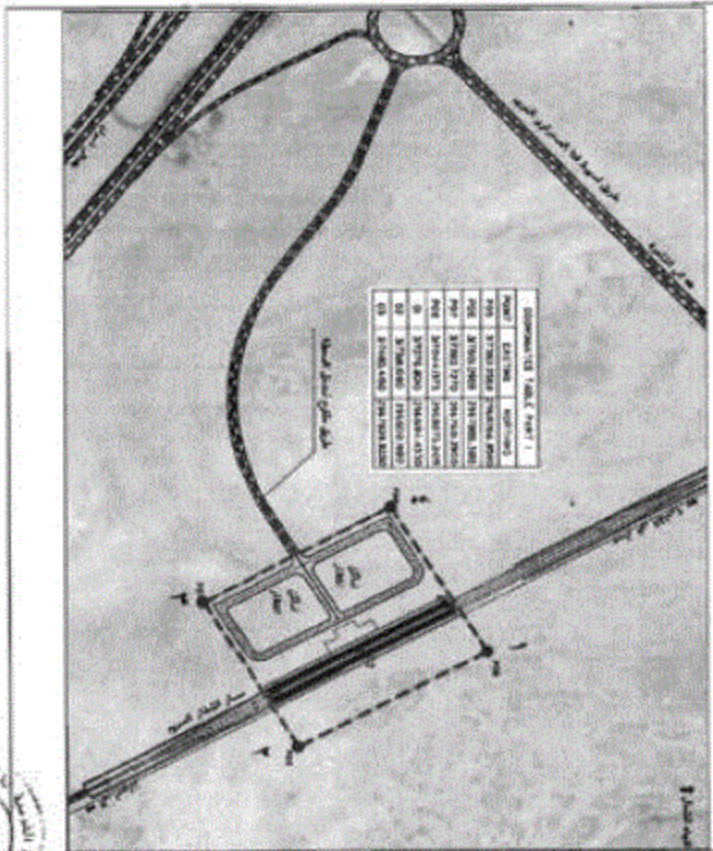
المنطقة المأهول للأرض : أرض أملاك دولة

نوع التملك : أرض للبناء

المساحة الكلية : ١٧١٥٠٠ م<sup>٢</sup>

رقم الخريطة المساحة الكلية مساحة التملك مساحة التملك مساحة التملك	الطريق من استنادها بمطابق	المساحة (م <sup>٢</sup> ) ١٧١٥٠٠ م <sup>٢</sup>	نوع التملك أرض للبناء ١٧١٥٠٠ م <sup>٢</sup>
---	------------------------------	--	---

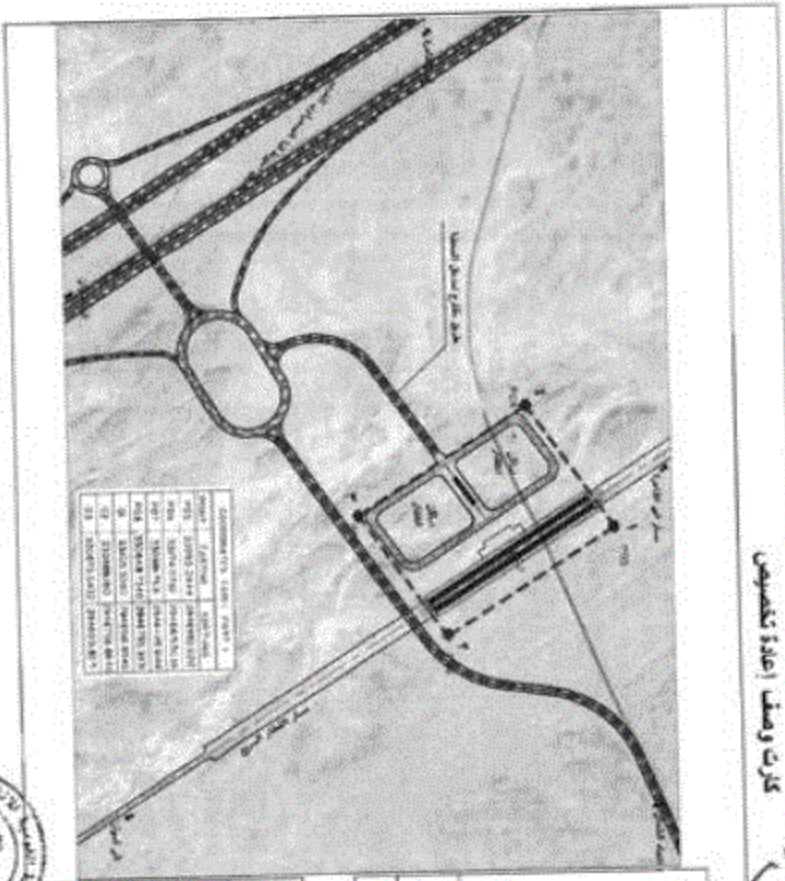
القطعة	المساحة	
	E	N
١	٢١٧٢٨٢,٢٥٦٨	٢١٧٢٨٢,٢٥٦٨
٢	٢١٧٢٨٢,٢٥٦٨	٢١٧٢٨٢,٢٥٦٨
٣	٢١٧٢٨٢,٢٥٦٨	٢١٧٢٨٢,٢٥٦٨
٤	٢١٧٢٨٢,٢٥٦٨	٢١٧٢٨٢,٢٥٦٨



٢١







كارت وسط وإعادة تكسيوس

٢٦



كارت رقم ١٩

كارت وسط وإعادة تكسيوس

الطيران : محور طريق أسبوط البري والقراب من مصنع

استمات غرب جوهية

الملك الظاهر للأرض : أرض أملاك دولة

نوع المنشأ : أرض لمتسا

المساحة التقريبية : ١٤٨٨٠٠ م<sup>٢</sup>

رقم الترخيص : ١٤٨٨٠٠

المساحة المخططة (م<sup>٢</sup>)

المساحة المخططة (م<sup>٢</sup>)

إحداثيات نقطة البداية

نقط	الإحداثيات	
	E	N
١	٢٢٠٤٢٦,٦٤٤	١٤٤٦٥٤٢,٦٦١٩
٢	٢٢١١٧٤,٠٧٨	١٤٤٦٦١٥,٥٠٢٩
٣	٢٢٠٤٢٦,٦٦١	١٤٤٦٤٢٩,٤١٤
٤	٢٢٠٤٢٦,٦٦٢	١٤٤٦٦١٥,٢٦١٩



٢٤



مركز المساحة  
القاهرة

٤٤

كروت وصف إعادة تقسيم

كروت رقم ١٧

كروت وصف إعادة تقسيم

العنوان : بحوز ملك الدوران لبحور الصراغة

الملك الظاهر للأرض : أملاك دولة

نوع المبنى : أرض لعمارة

المساحة الكلية : ١٤٨٨٠٠ م<sup>٢</sup>

نوع المبنى من استعماري

المساحة (م<sup>٢</sup>)

الارتفاع (متر)

أرض لعمارة

مساحة مبنية

١

١٤٨٨٠٠

١٤٨٨٠٠

١٤٨٨٠٠

١٤٨٨٠٠

١٤٨٨٠٠

١٤٨٨٠٠

١٤٨٨٠٠

١٤٨٨٠٠

١٤٨٨٠٠

١٤٨٨٠٠



صالح صبيح



٢٤

**كارت وصف | اعادة تخصيص**

كارت رقم ١٦

المساحة الكلية : ٢١١٧١٣ م<sup>٢</sup>

نوع المنشأ : ارض لخدمة

الطابق : ١

الغرض من اخصاصه : ارض لخدمة

المساحة المخصصة : ٢١١٧١٣ م<sup>٢</sup>

الغرض من اخصاصه : ارض لخدمة

رقم	المنطقة	I	M
١		٢١١٧١٣,٤٢١٣	٢١١٧١٣,٤٢١٣
٢		٢١١٧١٣,٤٢١٣	٢١١٧١٣,٤٢١٣
٣		٢١١٧١٣,٤٢١٣	٢١١٧١٣,٤٢١٣
٤		٢١١٧١٣,٤٢١٣	٢١١٧١٣,٤٢١٣
٥		٢١١٧١٣,٤٢١٣	٢١١٧١٣,٤٢١٣



٢٤



٢٤





٧٥



٢٤

كارت وصف إمتداد تقسيم



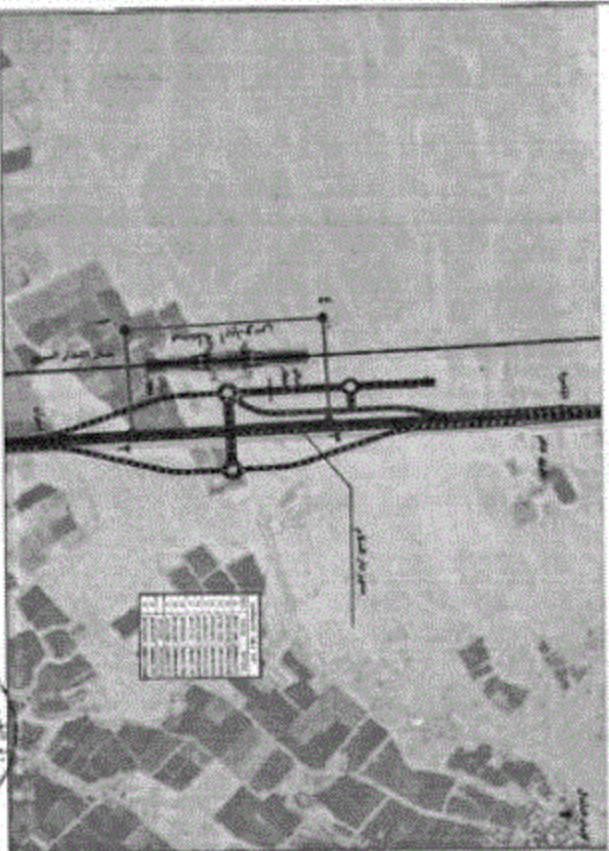
كارت رقم ١٩

كارت وصف إمتداد تقسيم

الطريق : بعد طريق جامع مطاوع مع محور دار السلام  
 ضلعة الطريق الكرخي : أرض إمتداد قوت مساحة  
 نوع التفتيش : أرض ممتددة و أراضي زراعية

المساحة التقريبية : ٢١١٨٨٣٠ م<sup>٢</sup>

نوع التفتيش	المساحة (م <sup>٢</sup> )	الامتداد (م <sup>٢</sup> )	مساحة التفتيش
أرض ممتددة	٢١١٨٨٣٠	٢١١٨٨٣٠	٢١١٨٨٣٠



رقم	الامتداد	
	E	N
١	٢١١٨٨٣٠	٢١١٨٨٣٠
٢	٢١١٨٨٣٠	٢١١٨٨٣٠
٣	٢١١٨٨٣٠	٢١١٨٨٣٠
٤	٢١١٨٨٣٠	٢١١٨٨٣٠



١٩ مارس





الجريدة الرسمية  
٢٠٢٣

٤٦

كرت وسط إعادة تخصيص

كرت رقم ٢١


كرت وسط إعادة تخصيص

الطيران : محور طريق آنا للمسرح لوى الغرب والشرق من  
مستطع الاكبر مشورم ايجع حياضى

المساحة التقدير للأرض : ١١٠١٢٠  
نوع التملك : أرض خاصة

المساحة التكرارية : ١١٠١٢٠

الطريق من المستطع والتقسيم	المساحة (م <sup>٢</sup> )	الاستخدام الحالى	رقم الترخيص لمساحة التطوير المساحة التكرارية
إحداثيات مستطع ايجع حياضى	١١٠١٢٠ م <sup>٢</sup>	أرض خاصة	١١٠١٢٠ م <sup>٢</sup>



نقط	الإحداثيات	
	E	N
1	٤١١١١٠١٢٠	٤١١١١٠١٢٠
2	٤١١١١٠١٢٠	٤١١١١٠١٢٠
3	٤١١١١٠١٢٠	٤١١١١٠١٢٠



حياضى





١١

**كارت وصف إعادة تخصيص**

كارت رقم ٢٢

كارت وصف إعادة تخصيص

كارت وصف إعادة تخصيص


الطيران : بدون طريق قنا - لسبوط القرين

المكتب الظاهر للقرين : املك نوية

نوع التملك : ارض لخدمة

المساحة التكريرية : ١١٢٢٨٠٠ م<sup>٢</sup>

الطرف من استقامته	المساحة (م <sup>٢</sup> )	الاستخدام الحالي	نوع التملك	المساحة (م <sup>٢</sup> )	الخطوط	
					E	N
الطرف من استقامته	١١٢٢٨٠٠ م <sup>٢</sup>	ارض لخدمة	١١٢٢٨٠٠ م <sup>٢</sup>			
الطرف من استقامته						
الطرف من استقامته						
الطرف من استقامته						
الطرف من استقامته						



Point	X (m)	Y (m)
1	1000000.00	1000000.00
2	1000000.00	1000000.00
3	1000000.00	1000000.00
4	1000000.00	1000000.00
5	1000000.00	1000000.00
6	1000000.00	1000000.00
7	1000000.00	1000000.00
8	1000000.00	1000000.00
9	1000000.00	1000000.00
10	1000000.00	1000000.00
11	1000000.00	1000000.00
12	1000000.00	1000000.00
13	1000000.00	1000000.00
14	1000000.00	1000000.00
15	1000000.00	1000000.00
16	1000000.00	1000000.00
17	1000000.00	1000000.00
18	1000000.00	1000000.00
19	1000000.00	1000000.00
20	1000000.00	1000000.00
21	1000000.00	1000000.00
22	1000000.00	1000000.00
23	1000000.00	1000000.00
24	1000000.00	1000000.00
25	1000000.00	1000000.00
26	1000000.00	1000000.00
27	1000000.00	1000000.00
28	1000000.00	1000000.00
29	1000000.00	1000000.00
30	1000000.00	1000000.00
31	1000000.00	1000000.00
32	1000000.00	1000000.00
33	1000000.00	1000000.00
34	1000000.00	1000000.00
35	1000000.00	1000000.00
36	1000000.00	1000000.00
37	1000000.00	1000000.00
38	1000000.00	1000000.00
39	1000000.00	1000000.00
40	1000000.00	1000000.00
41	1000000.00	1000000.00
42	1000000.00	1000000.00
43	1000000.00	1000000.00
44	1000000.00	1000000.00
45	1000000.00	1000000.00
46	1000000.00	1000000.00
47	1000000.00	1000000.00
48	1000000.00	1000000.00
49	1000000.00	1000000.00
50	1000000.00	1000000.00



م. م. م. م.

٢٧



٥٦

الجمهورية العربية السورية  
مجلس الوزراء

٧٦

كروت وسط ترزح ملكية



كروت رقم ٢٣

كروت وسط ترزح ملكية

العنوان : محور طريق رقم ١٥٠ - لواء القنيطرة

المساحة المأهولة للزراعة : ١٠٠ هكتار

نوع التفتيش : عرض المساحة ودراسة الأراضي الزراعية

المساحة الكثرية : ٢٢٧٧٤,٠٠٠ م<sup>٢</sup>

رقم التفتيش	المساحة (م <sup>٢</sup> )	رقم المساحة
١	٢٢٧٧٤,٠٠٠	٢٢٧٧٤,٠٠٠

البيانات

رقم الكروت	البيانات	
	E	N
١	٤٧٢٣٤,٠٠٨	٦٨٦١٥٤,٣٩٩
٢	٤٧٢٣٤,٣١,٠	٦٨٦١٧٢,٣١٠
٣	٤٧٢٣٤,٣١١,٠	٦٨٦١٥٤,٣٩٩
٤	٤٧٢٣٤,٣١١,٠	٦٨٦١٧٢,٣١٠

COORDINATES TABLE PART 1 :

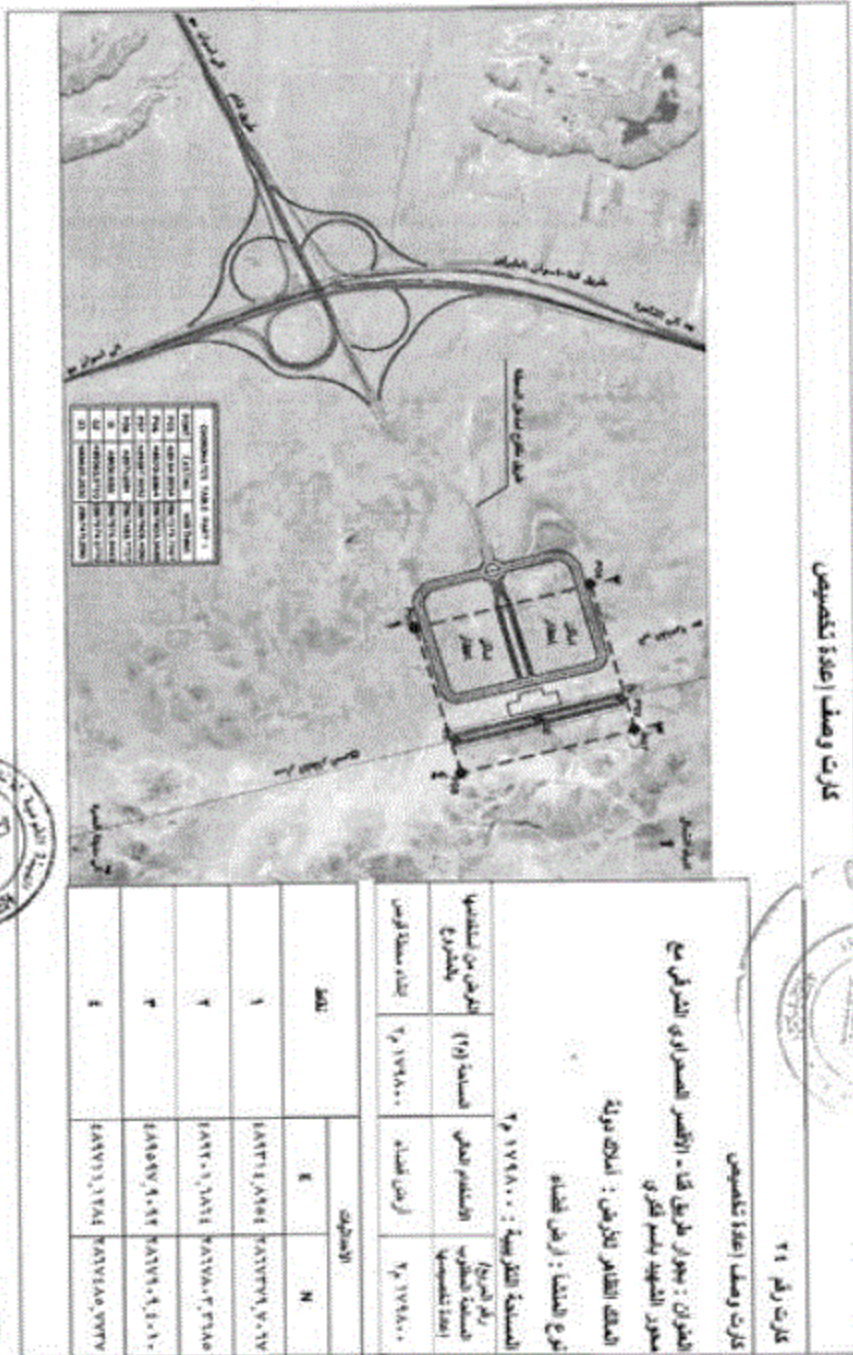
POINT	EASTING	NORTHING
1	47234008	686154399
2	47234031	686172310
3	47234031	686154399
4	47234008	686172310



٢٣ ص ٥٦



١١١



مكتب المساحة  
Khartoum Municipality

٤٦٩

كارت وصيف | إعادة تكيف



حسام م صبي





كروت ومطف إعادة تكافيس



كروت رقم ٢٥

كروت ومطف إعادة تكافيس

الطريقان : محور طريق قنا - الأقصر الصحراوي الشرقي ومطفر  
الأقصر الغربي

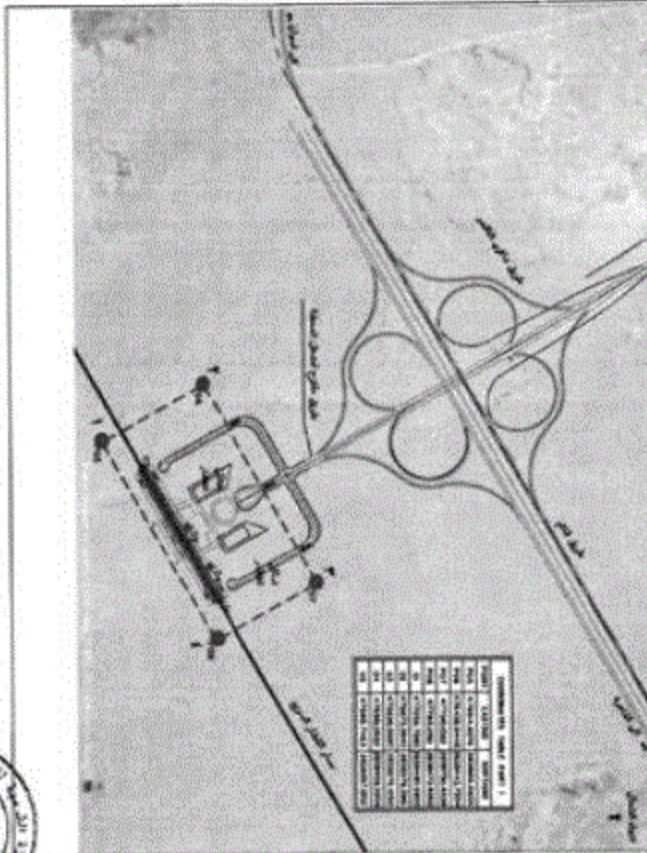
المنطقة: المنطقه الجبلية : أقاليم نوبية

نوع التفتيش : ارضي فقط

المنطقة الترابية : ٢٠٠٣٠٠

الطريق من التقاطع والمنوع	المنطقة (رقم)	الامتداد الجغرافي والمنوع	رقم التفتيش المنطقة الترابية
المنطقة منقطة الأقصر	٢٠٠٣٠٠	المنطقة منقطة	٢٠٠٣٠٠

المنطقة	الامتدادات	
	E	N
١	٤٧١١٤,٨٧٦	٦٨٧١٦,٠٦٥
٢	٤٧٤٥٩,٩٤٤	٦٨٧١٦,٩١٤
٣	٤٧٧٠٤,١٥٢	٦٨٧١٦,٥٨٦
٤	٤٧٩٤٩,٢٠٩	٦٨٧١٦,٩١٦



٣٥٣

٥٦

كروت وصف | اعادة تخصيص

كروت رقم ١

الارض من ايجاص بمصر	مساحة (١٧) ١,٢١٥,٢٣٥	القطر تقريبي ١٠٥٠	مساحة الارض ١,٢١٥,٢٣٥	الاسم	
				E	N
١	١,٢١٥,٢٣٥	١٠٥٠	١,٢١٥,٢٣٥	SAHAY, A. T.	SAHAY, A. T.
٢	١,٢١٥,٢٣٥	١٠٥٠	١,٢١٥,٢٣٥	SAHAY, A. T.	SAHAY, A. T.
٣	١,٢١٥,٢٣٥	١٠٥٠	١,٢١٥,٢٣٥	SAHAY, A. T.	SAHAY, A. T.

كروت وصف | اعادة تخصيص

الطريق : محور محطة قنا القفل السريع  
 المساحة التقريبية للارض اعادة توكية  
 نوع التربة : ارض صماء  
 المساحة التقريبية : ١,٢١٥,٢٣٥ م<sup>٢</sup>



صالح توفيق

٣٤

كشوف بين الملاك الظاهر بين الأراضى المطلوب إعادة تخصيصها  
لمشروع القطر الكهرلي السريع (القوم - أبو سمبل) (الخط الأزرق)



م	اسم المالك الظاهر	العنوان	وصف العقارات		إعلاء تخصيص	الغرض من نزوح الملكية
			المساحة	نوع المنشأ		
1	أملك نوبية	بجوار طريق أسبوط الغربي مع طريق المروحية - مركز مدينة طابيه - محافظة القويم	٢م ١٩٩٥٠٠	أرض قضاء	إعادة تخصيص	إنشاء محطة الخط
2	ولاية القبية العامة مخزونات التصدير والتعبئة الزراعية	بجوار طريق القويم - بني سويف وسكان لحو - مركز مدينة القويم - محافظة القويم	٢م ٢٤٤٠٠٠	أرض قضاء	إعادة تخصيص	إنشاء محطة بني سويف القويم
3		بجوار طريق أسبوط الغربي مع محور القطن - مركز مدينة سمسطا	٢م ٢٠٠٠٠٠	أرض قضاء	إعادة تخصيص	إنشاء محطة القطن
4	أملك نوبية	بجوار طريق أسبوط الغربي مع طريق العنودة	٢م ١٩٩٥٠٠	أرض قضاء وزراعات	إعادة تخصيص	إنشاء محطة العنودة
5	أملك نوبية	بجوار الطريق الصحراوي الغربي وجامعة الأزهر ببنها - مركز بني مزار	٢م ١٩٩٥٠٠	أرض قضاء	إعادة تخصيص	إنشاء محطة بني مزار
6	أملك نوبية	بجوار طريق أسبوط الغربي مع محور سمطوط الجديد - مركز سمطوط	٢م ١٨٥٢٢٠	أرض قضاء	إعادة تخصيص	إنشاء محطة سمطوط
7	أملك نوبية	بجوار طريق أسبوط الغربي مع طريق المنيا - مركز المنيا	٢م ١٥٩٠٠٠	أرض قضاء	إعادة تخصيص	إنشاء محطة المنيا
8	شركة تعبئة الأرياف المصري الجديد	بجوار طريق أسبوط الغربي مع محور أبو قرقص - مركز أبو قرقص - المنيا	٢م ١٥٨٩٨٥	أرض قضاء	إعادة تخصيص	إنشاء محطة أبو قرقص
9	شركة تعبئة الأرياف المصري الجديد	بجوار طريق أسبوط الغربي مع محور مطري - مركز مطري - المنيا	٢م ١٤٠١٠٠	أرض قضاء	إعادة تخصيص	إنشاء محطة مطري
10	شركة تعبئة الأرياف المصري الجديد	بجوار طريق أسبوط الغربي مع محور القوسية - مركز القوسية - أسبوط	٢م ١٣٤٢٠٠	أرض قضاء	إعادة تخصيص	إنشاء محطة دوروط
	أملك نوبية	بجوار طريق أسبوط الغربي مع محور القوسية - مركز القوسية - أسبوط	٢م ٢٠٥٥٢٠	أرض قضاء	إعادة تخصيص	إنشاء محطة القوسية

م. ح. ص. ح.





٨٨

١٢	إشياء محطة منظومة	إعداد تخصيص	أرض قضاء	٢٢ ١٨٧٦٦٠	بجوار طريق أسبوط الغربي مع طريق دوروة القرارة - مركز منظومة	أمانة دوية
١٣	إشياء محطة أسبوط	إعداد تخصيص	أرض قضاء	٢٢ ٣٥٦١٥٠	بجوار طريق أسبوط الغربي مع طريق مدينة تاسر وطريق مطر أسبوط الغربي	أرض ملك الشركة المصرية للمنظومات - مطر أسبوط
١٤	إشياء محطة أبو نجح	إعداد تخصيص	أرض قضاء	٢٢ ١٤٢٤٠٠	بجوار طريق أسبوط الغربي وصنيع استمت الغربي	أمانة دوية
١٥	إشياء محطة القليم	إعداد تخصيص	أرض قضاء	٢٢ ١٧١٥٥٠	بجوار طريق أسبوط الغربي مع طريق القليم	أمانة دوية
١٦	إشياء محطة طهطا	إعداد تخصيص	أرض قضاء	٢٢ ١٤٨٨٠٠	بجوار طريق أسبوط الغربي وبالغرب من صنيع استمت غرب جبهية	أمانة دوية
١٧	إشياء محطة جبهية	إعداد تخصيص	أرض قضاء	٢٢ ١٤٨٨٠٠	بجوار ملك الدوران لحدود المراقبة	أمانة دوية
١٨	إشياء محطة سو حجاج	إعداد تخصيص	أرض قضاء	2٢ ٢١٧٦٢٠	بجوار طريق المنظر أمام مطر سو حجاج الغربي	أمانة دوية
١٩	إشياء محطة أبو حرس	إعداد تخصيص	أرض قضاء	٢٢ ١٤٨٧٤٠	بجوار طريق نجح حمدى مع طريق أبي جهيل الغربي	أمانات القوات المسلحة
٢١	إشياء محطة فرسوط	إعداد تخصيص	أرض قضاء	٢٢ ١٤٣٠٠٠	بجوار طريق أسبوط الغربي مع طريق القنطرة	أمانات القوات المسلحة
٢٢	إشياء محطة نجح حمدى	إعداد تخصيص	أرض قضاء	٢٢ ١١٠١٢٠	بجوار طريق قنا الصمصرة أو الغربي وبالغرب من صنيع الألبشوم بنجح حمدى	أمانة دوية
٢٣	إشياء محطة لفتا	إعداد تخصيص	أرض قضاء	٢٢ ١٤٢٨٠٠	بجوار طريق قنا - أسبوط الغربي	أمانة دوية
٢٤	إشياء محطة قنا	إعداد تخصيص	أرض قضاء	٢ ٢٧٧٨٠٠ جزء	بجوار طريق قنا - الأقصر الصمصرة أو الغربي بالقاهر الصمصرة أو لمحاطة قنا	أمانة دوية
٢٥	إشياء محطة أويس	إعداد تخصيص	أرض قضاء	٢٢ ١٧٩٨٠٠	بجوار طريق قنا - الأقصر الصمصرة أو الغربي مع محور الشهيد باسم كبرى	أمانة دوية
٢٦	إشياء محطة الأقصر	إعداد تخصيص	أرض قضاء	٢٢ ٢٠٠٣٠٠	بجوار طريق قنا - الأقصر الصمصرة أو الغربي ومطر الأقصر الدولي	أمانة دوية
٢٧	إشياء ورشة اللقار السريع بقنا	إعداد تخصيص	أرض قضاء	٢٢ ٢٨٥٣٢٥	بجوار محطة قنا للقار الكهربائي السريع	أمانة دوية
٢٨	إشياء ورشة صوبه وتكرين القار السريع بالاسم	إعداد تخصيص	أرض قضاء	٢٢ ٣١٠٨٥٥	بجوار طريق أسوان - أبو سمبل ومحطة أبو سمبل للقار الكهربائي السريع	أمانة دوية
٢٩	إشياء ورشة صوبه وتكرين القار السريع بالاسم الجبهة	إعداد تخصيص	أرض قضاء	٢٢ ٢٥٩٤٠٩	بجوار طريق أسوان - القاهرة الصمصرة أو الغربي ومحطة أسوان الجديدة للقار الكهربائي السريع	أمانة دوية



٤٣٥

٣٤

كشوف بيان الملاك الظاهر من الأراضي المطلوب تزيم ملكيتها  
لمشروع القطر الكهربائي السريع ( القويم - أبو سبيل) (القط الأزرق)

م	اسم المالك الظاهر	العنوان	وصف الطرقات		نوع ملكية	الغرض من تزيم الملكية
			المساحة	نوع التملك		
1	وضع به	بجوار طريق أسبوط القرني مع طريق المربوطية - مركز مدينة طنمية - محافظة القويم	٢م ١٩٩٥٠٠	ارض زراعت	تزرع ملكية	إنشاء محطة الصيوط
2	وضع به	بجوار طريق أسبوط القرني مع طريق العمرة	٢م ١٩٩٥٠٠	ارض زراعت	تزرع ملكية	إنشاء محطة العمرة
3	وضع به	بجوار الطريق الصحراوي القرني وجامعة الأزهر بإبهيما - مركز بني مزار	٢م ١٩٩٥٠٠	ارض زراعت	تزرع ملكية	إنشاء محطة بني مزار
4	وضع به	بجوار طريق أسبوط القرني مع طريق المنيا - مركز المنيا	٢م ١٥٩٠٠٠	ارض زراعت	تزرع ملكية	إنشاء محطة المنيا
5	شركة تنمية الريف المصري الجديده	بجوار طريق أسبوط القرني مع محور أبو قرقاص - مركز أبو قرقاص - المنيا	٢م ١٥٨٩٨٥	ارض زراعت	تزرع ملكية	إنشاء محطة أبو قرقاص
6	شركة تنمية الريف المصري الجديده	بجوار طريق أسبوط القرني مع محور ملوي - مركز ملوي - المنيا	٢م ١٤٠١٠٠	ارض زراعت	تزرع ملكية	إنشاء محطة ملوي
7	شركة تنمية الريف المصري الجديده	بجوار طريق أسبوط القرني - مركز ديروط - أسبوط	٢م ١٣٩٢٠٠	ارض زراعت	تزرع ملكية	إنشاء محطة ديروط
8	وضع به	بجوار طريق أسبوط القرني مع محور القوصية - مركز القوصية - أسبوط	٢م ٢٠٥٥٢٠	ارض زراعت	تزرع ملكية	إنشاء محطة القوصية

حسباً حكي



٦٩

٣٥

إتشاء محطة أبيوس	تزرع ملكية	أرض زراعتك	٢م ١٤٨٩٣٠	بجوار طريق نيجع حطاي مع طريق بني جويل الصحراوي بجوار طريق قنا - الأقصر الصحراوي الشرقي بالقرب الصحراوي لمحافظة قنا	أمدك القوات المسلحة وضع يد	9
إتشاء محطة قنا	تزرع ملكية	أرض زراعتك	٢م ٢٢٧٦٨٠			10



حاجي







# كروت وصف محطات القطار السريع (الخط الأزرق)



حيا صي





كروت وصف اعادة تخصيص


كروت رقم ٢

المساحة الكلية للترسية : ٢٠١٤٠٠٠ م<sup>٢</sup>

نوع العقار : ارض نظام

الطرق : طريق القاهرة - بنى سويف ومسقن دقو - مركز مدينة اليوم - محافظة اليوم

الطرق المتاخمة للأرض : وادى التورت المسطحة



رقم الترسية	الارض من اخصاصها	المساحة (م <sup>٢</sup> )	الاستخدام المزمع	الاصحاب	
				E	N
١	الارض من اخصاصها	٢٠١٤٠٠٠	الارض من اخصاصها	٢٠١٤٠٠٠	٢٠١٤٠٠٠
٢	الارض من اخصاصها	٢٠١٤٠٠٠	الارض من اخصاصها	٢٠١٤٠٠٠	٢٠١٤٠٠٠
٣	الارض من اخصاصها	٢٠١٤٠٠٠	الارض من اخصاصها	٢٠١٤٠٠٠	٢٠١٤٠٠٠
٤	الارض من اخصاصها	٢٠١٤٠٠٠	الارض من اخصاصها	٢٠١٤٠٠٠	٢٠١٤٠٠٠
٥	الارض من اخصاصها	٢٠١٤٠٠٠	الارض من اخصاصها	٢٠١٤٠٠٠	٢٠١٤٠٠٠



محمد رجب



٣٧





الهيئة العامة  
للحفاظ على الآثار

٣٩

كرت وصف إعادة تخصيص



كرت رقم ٢

كرت وصف إعادة تخصيص


الطيران : مطار طريق أسوان الدولي مع محور الطريق - محور مدينة  
سيدي - محافظة بني سويف  
المنطقة المخطط لها : ولاية الهيئة العامة للسياحة والتراث  
والتنمية الزراعية

نوع الترخيص : أرض قضاء

المساحة الكلية : ٢٠٠٠٠٠٠ م<sup>٢</sup>

رقم الترخيص مساحة الترخيص	المساحة المملوكة (م <sup>٢</sup> )	رقم الترخيص مساحة الترخيص
٢٠٠٠٠٠٠	٢٠٠٠٠٠٠٠	٢٠٠٠٠٠٠٠

الطيران من الترخيص المساحة	المساحة المملوكة (م <sup>٢</sup> )
٢٠٠٠٠٠٠	٢٠٠٠٠٠٠٠



القطعة	المساحة	
	م	م
١	٣٠٠٠٠٠٠	٣٠٠٠٠٠٠
٢	٣٠٠٠٠٠٠	٣٠٠٠٠٠٠
٣	٣٠٠٠٠٠٠	٣٠٠٠٠٠٠
٤	٣٠٠٠٠٠٠	٣٠٠٠٠٠٠



مركز  
٣٩



**كروت وسط إعادة تخصيص**

كروت رقم ٤

كروت وسط إعادة تخصيص  
البحران : محور طريق أسوانه الغربي مع طريق البحيرة  
- محور البحيرة - الفيديا  
المنطقة التقديرية للاراضي : ارضي اسلاك فورية + وضع به  
توزيع النضاي : ارضي لعمارة + زراعات  
المساحة الكلية لعمارة : ١٩٤٥٠٠ م<sup>٢</sup>

رقم الخريطة	الارض من تخصيصها	المساحة (م <sup>٢</sup> )	الاستخدام المخطط	رقم الخريطة
١	الارض من تخصيصها	١٩٤٥٠٠	الارض لعمارة	١
٢	الارض من تخصيصها	١٩٤٥٠٠	الارض لعمارة	٢
٣	الارض من تخصيصها	١٩٤٥٠٠	الارض لعمارة	٣
٤	الارض من تخصيصها	١٩٤٥٠٠	الارض لعمارة	٤

**القطاعات**

القطاع	E	N
١	٢١٧٤٤٠٠٤١٤	٢١٧٤٤٠٠٤١٤
٢	٢١٧٤٤٠٠٤١٤	٢١٧٤٤٠٠٤١٤
٣	٢١٧٤٤٠٠٤١٤	٢١٧٤٤٠٠٤١٤
٤	٢١٧٤٤٠٠٤١٤	٢١٧٤٤٠٠٤١٤



رئيس اللجنة



٤٤





٤٣

كرت وسط إعلانية تلفزيون



كرت رقم ٥

كرت وسط إعلانية تلفزيون

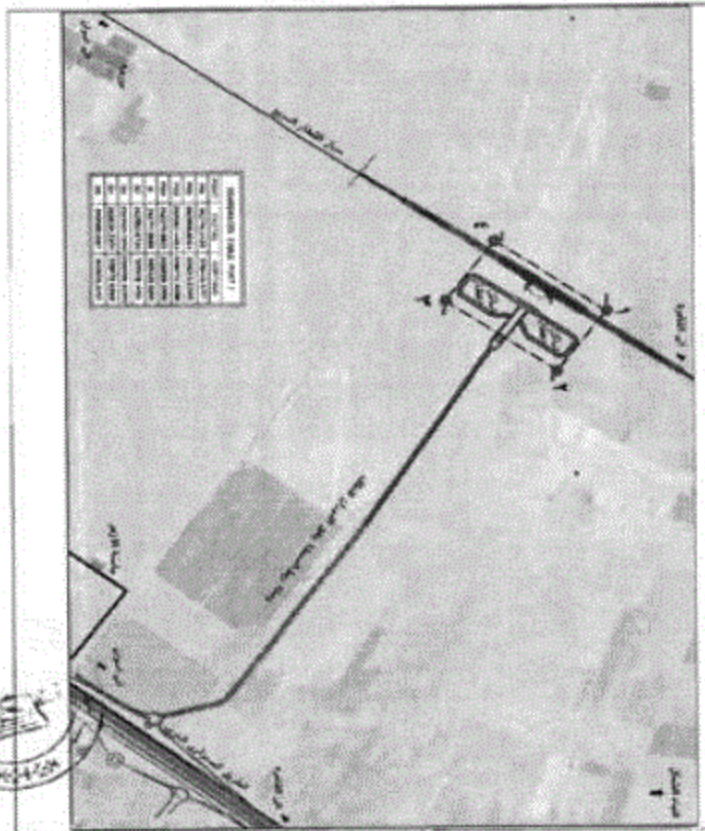
التعاون : محور الطريق المسمى لوي اللرس وجامعة الأزهر ببيتها  
مركز لبي حمار - القدس

الطاقة الظاهر للارض : اعلات ذوية + وضع يد

نوع التفتا : ارض اعلات + زر اعلات

الصفحة التبروية : ١٩٩٥٠٠ +

الارض من اعلات الصفحة	الصفحة (١٩)	الاستخدم اعلات	الارض اعلات (١٩٩٥٠٠ +)
الارض صفحة اعلات	١٩٩٥٠٠ +	١٩٩٥٠٠ +	١٩٩٥٠٠ +



القطر	الاطالط	
	E	N
١	٤٣٧٥١,٤٤٣	٤٣٧٥١,٤٤٣
٢	٤٣٧٥١,٤٤٣	٤٣٧٥١,٤٤٣
٣	٤٣٧٥١,٤٤٣	٤٣٧٥١,٤٤٣
٤	٤٣٧٥١,٤٤٣	٤٣٧٥١,٤٤٣



جواز اعلات







٤٥

كرت وصف إعادة تقسيم



كرت رقم ١

كرت وصف إعادة تقسيم


الطيران : محور طريق أسبوط الطريق مع محور سكة حديد طابوق

مركز سقوط - ليبيا

الملك الطاهر للأرض : أملاك دولة

نوع التملك : أرض عامة

المساحة الكروية : ١١٨٥٢١٠ م<sup>٢</sup>



رقم الخريطة الحسية	الاستخدام المسموح	المساحة (م <sup>٢</sup> )	الارض من التقسيم	الامتلاك	
				E	N
١	تجارة سقوط	١١٨٥٢١٠	تجارة سقوط	١٠٨٤٢١٠	١٠٨٤٢١٠
٢				١٠٨٤٢١٠	١٠٨٤٢١٠
٣				١٠٨٤٢١٠	١٠٨٤٢١٠
٤				١٠٨٤٢١٠	١٠٨٤٢١٠
٥				١٠٨٤٢١٠	١٠٨٤٢١٠



مستأجر



٤٣

كارت وصف اعادة تخصيص

كارت رقم ٧



كارت وصف اعادة تخصيص  
 الطولان : محور طريق السويحب الغربي مع طريق الهدى - مركز الهدى  
 المساحة الملائمة للارض : المساحة بقرية + وضع به  
 نوع النشاط : ارض قضاء + زراعات  
 المساحة الكبريوية : ٢٠١٥٤٠٠٠

رقم اعادة تخصيص	المساحة الملائمة للارض	الامتداد	
		E	N
١	٢٠١٥٤٠٠٠	١٢٠٠٠٠	١٢٠٠٠٠
٢	٢٠١٥٤٠٠٠	١٢٠٠٠٠	١٢٠٠٠٠
٣	٢٠١٥٤٠٠٠	١٢٠٠٠٠	١٢٠٠٠٠

كارت وصف اعادة تخصيص  
 الطولان من اعادة تخصيص  
 المساحة الملائمة للارض : ٢٠١٥٤٠٠٠



٤٣



٤٣

V3



٤٤

كروت وصف ترزح ملكية

كروت رقم ٨

كروت وصف ترزح ملكية

الضمان : بدون طريق أسبوط الطريق مع حدود

أبو القاسم - مركز أبو القاسم - النجدة

المساحة الكلية للترزح : ١٥٨٩٨٥ م<sup>٢</sup>

نوع الترخيص : أرضي قديمه + زراعات

رقم الترخيص	المساحة المملوكة (م <sup>٢</sup> )	رقم الترخيص	المساحة المملوكة (م <sup>٢</sup> )
١	١٥٨٩٨٥	١	١٥٨٩٨٥
٢	١٥٨٩٨٥	٢	١٥٨٩٨٥
٣	١٥٨٩٨٥	٣	١٥٨٩٨٥
٤	١٥٨٩٨٥	٤	١٥٨٩٨٥
٥	١٥٨٩٨٥	٥	١٥٨٩٨٥
٦	١٥٨٩٨٥	٦	١٥٨٩٨٥



٤٤





٤٢

<p>كارت وصف لزراعتي</p> <p>كارت وصف لزراعتي ملكية</p>		<p>الرقم من السجل العقاري</p> <p>٤٠١١٠١٠٠٠</p>		<p>الرقم من السجل العقاري</p> <p>٤٠١١٠١٠٠٠</p>	
		<p>الرقم من السجل العقاري</p> <p>٤٠١١٠١٠٠٠</p>		<p>الرقم من السجل العقاري</p> <p>٤٠١١٠١٠٠٠</p>	
<p>الرقم من السجل العقاري</p> <p>٤٠١١٠١٠٠٠</p>		<p>الرقم من السجل العقاري</p> <p>٤٠١١٠١٠٠٠</p>		<p>الرقم من السجل العقاري</p> <p>٤٠١١٠١٠٠٠</p>	
<p>الرقم من السجل العقاري</p> <p>٤٠١١٠١٠٠٠</p>		<p>الرقم من السجل العقاري</p> <p>٤٠١١٠١٠٠٠</p>		<p>الرقم من السجل العقاري</p> <p>٤٠١١٠١٠٠٠</p>	
<p>الرقم من السجل العقاري</p> <p>٤٠١١٠١٠٠٠</p>		<p>الرقم من السجل العقاري</p> <p>٤٠١١٠١٠٠٠</p>		<p>الرقم من السجل العقاري</p> <p>٤٠١١٠١٠٠٠</p>	

٤٠١١٠١٠٠٠

٤٠

كارت وصف لزراعتي



٤٠١١٠١٠٠٠



صحة زراعتي



١٠

الجمهورية العربية السورية  
مركز تخطيط المدن والرياح

٤٢٧

كارت وصف نوع ملكية

كارت رقم ١٠



كارت وصف نوع ملكية

الطيران : مدار طريف أسبوط للبريد - مركز دورية - أسبوط

الملك الظاهر للارض : شركة تنمية الرباط المصرف والبنية

نوع الملكية : ارض قضاء - كارت ارض

المساحة القياسية : ١٣٤٣٠٠ م<sup>٢</sup>

الرقم من التقسيم

بموجب

الرقم من التقسيم

الرقم من التقسيم

الرقم من التقسيم

الرقم من التقسيم

الرقم من التقسيم

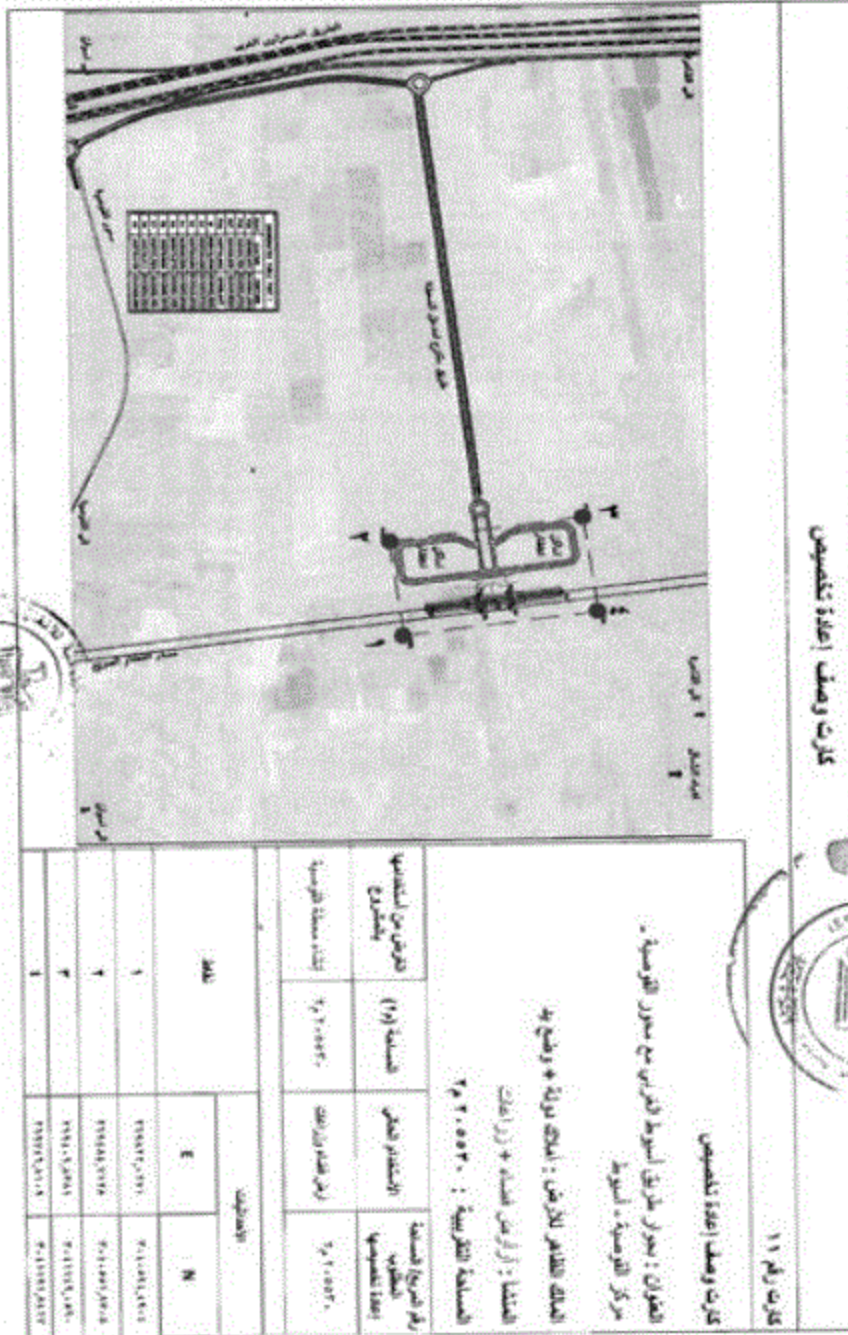
الرقم من التقسيم

الرقم من التقسيم

١٠



١٥



كارت وصف إعادة التعمير

كارت رقم ١١

كارت وصف إعادة التعمير

الطيران : محور طريق أسبوط الفراس مع محور القوسية - مركز القوسية - أسبوط

المنطقة : أراضي خاصة + زراعات

المساحة الكلية : ٢٠٠٥٥٣٠

رقم الخريطة المساحة : ١٥٤١٤٣٣٣

الاستخدام الحالي : أراضي خاصة زراعات

الغرض من التخطيط : إنشاء منطقة قوسية

رقم	التخطيط	
	E	N
١	٢٥٨٢٠,٣٧٠	٢٤,٥٨١,٤٧٠
٢	٢٣,٥٨١,٣٧٠	٢٤,٥٨١,٤٧٠
٣	٢٣,٥٨١,٣٧٠	٢٤,٥٨١,٤٧٠
٤	٢٣,٥٨١,٣٧٠	٢٤,٥٨١,٤٧٠

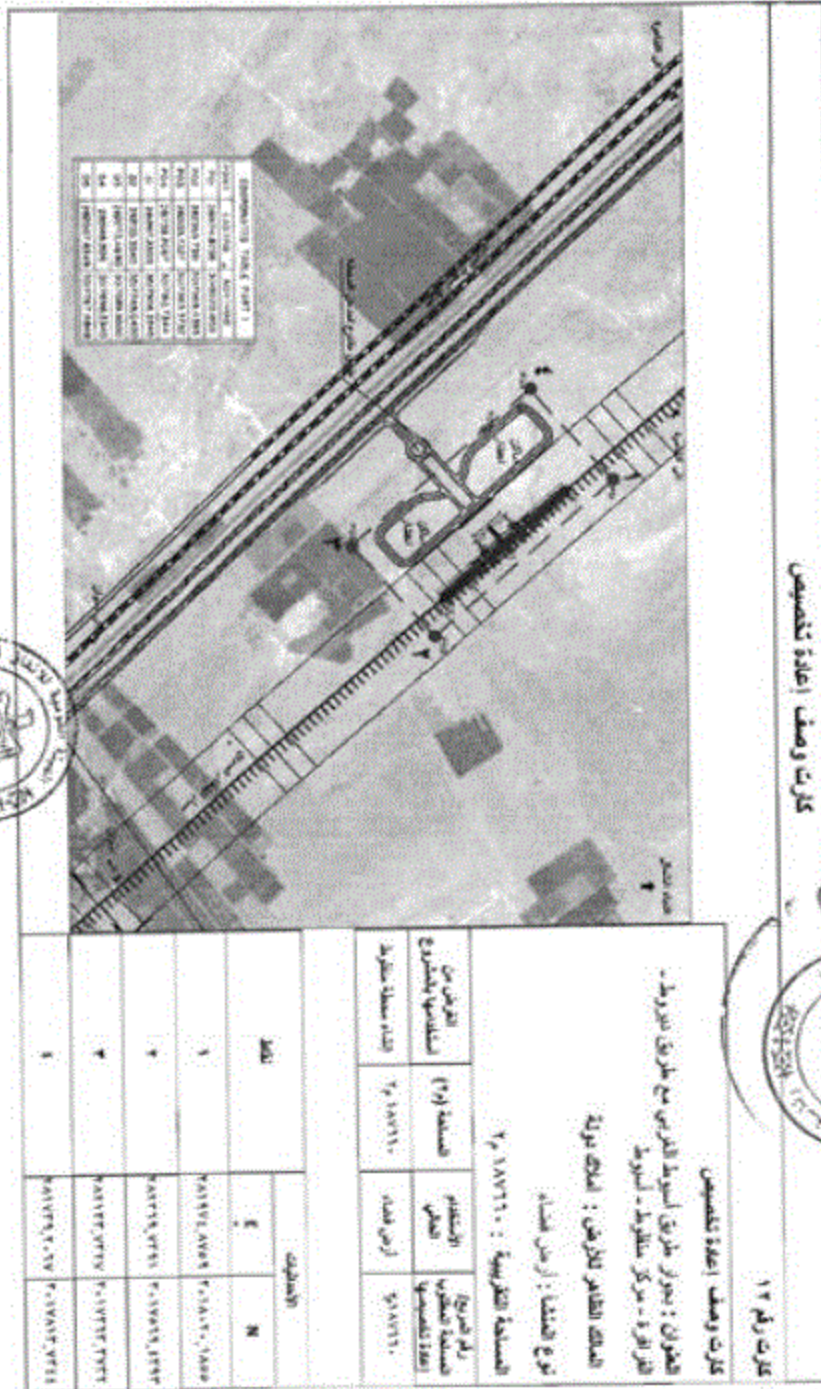
م. ك. ح. م. ح. م. ح.



٤٣



٥٥



م. م. م. م.



٤٨



٢٥

الجمهورية العربية السورية  
محافظة حماه

٤٩

كارت وصف إعادة تقسيم



كارت رقم ١٣

كارت وصف إعادة تقسيم

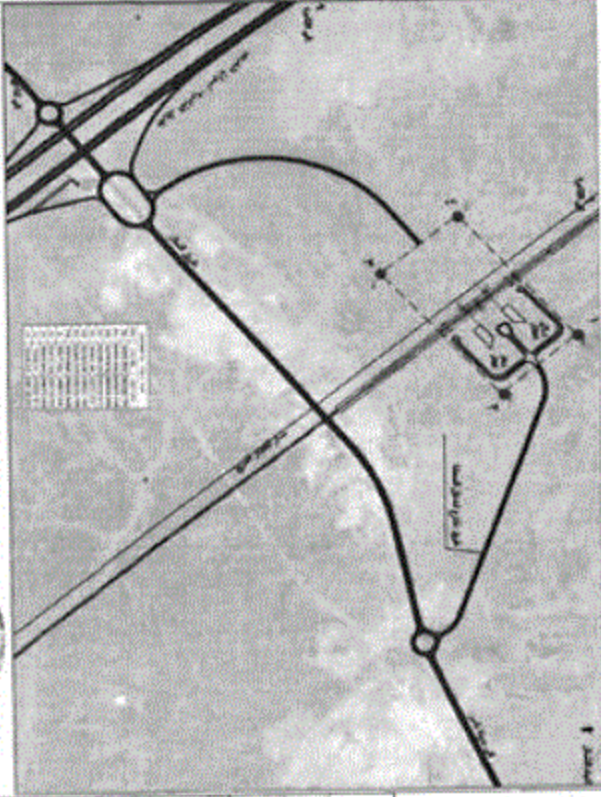
الطيران : يدور طريق أسبوط - قنا الصمصوح لوي الأرض مع طريق مدينة  
بامسر (غرب أسبوط) وطريق مطار أسبوط الدولي

الملكه اللقاص للأرض : أرض ملكه الشركة العمومية للتطورات - مطار أسبوط  
الوطني

نوع التملك : أرض لخاصة  
المساحة التقريبية : ٣٥٦١٥٠ م<sup>٢</sup>

رقم الخريطة	الاستخدام المقرر	المساحة (م <sup>٢</sup> )	الأرض من التقسيم
١	أرض زراعية	٣٥٦١٥٠	بمطابق

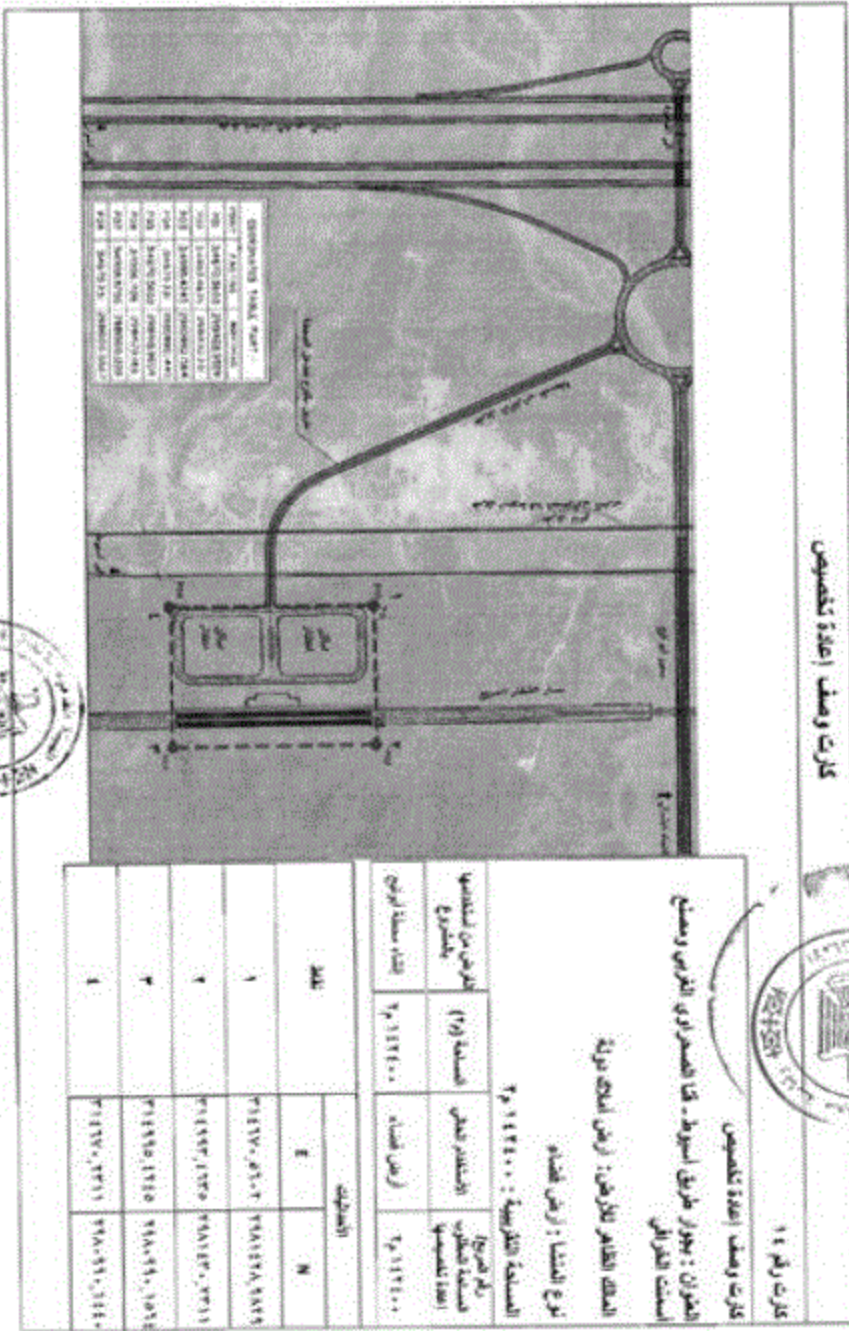
الارتفاعات	E	N
١	٤٠٥٠١٠٠٠	١١١١١١١
٢	٤٠٥٧٧٤١	١١١١١١١
٣	٤٠٦٥٣٨٢	١١١١١١١
٤	٤٠٧٣٠٢٣	١١١١١١١



حماة



30



كارت وصف اعادة تخصيص



كارت رقم ١٤

كارت وصف اعادة تخصيص

الطرق : محور طريق اسبوط - كما التصاريح الخري وصفح  
استت الخري

المساحة الظاهر للخري: ارض اعادة تويبة

نوع التنتا : ارض اعادة

المساحة التكرية : ٢٠١٢٤٠٠ م<sup>٢</sup>

رقم التنتا	المساحة الظاهر للخري (م <sup>٢</sup> )	المساحة التكرية (م <sup>٢</sup> )	الاصطفا	
			E	N
١	٢٠١٢٤٠٠	٢٠١٢٤٠٠	٣١١٣١٧,٠٠٠	٣١١٣١٧,٠٠٠
٢	٢٠١٢٤٠٠	٢٠١٢٤٠٠	٣١١٣١٧,٠٠٠	٣١١٣١٧,٠٠٠
٣	٢٠١٢٤٠٠	٢٠١٢٤٠٠	٣١١٣١٧,٠٠٠	٣١١٣١٧,٠٠٠
٤	٢٠١٢٤٠٠	٢٠١٢٤٠٠	٣١١٣١٧,٠٠٠	٣١١٣١٧,٠٠٠

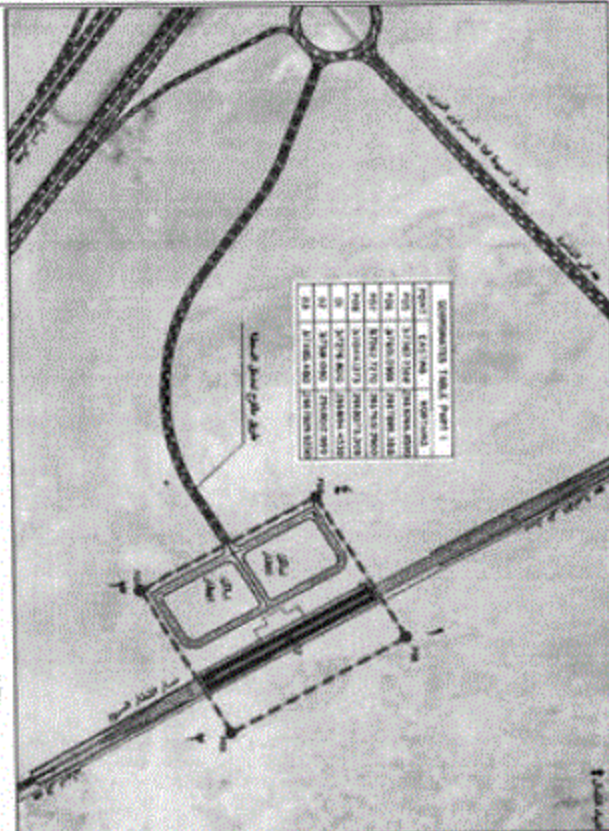


حالا صحى





٥٥



رقم	العلامة	المساحة
١	١٧١٥٠٠	١٧١٥٠٠
٢	١٧١٥٠٠	١٧١٥٠٠
٣	١٧١٥٠٠	١٧١٥٠٠
٤	١٧١٥٠٠	١٧١٥٠٠
٥	١٧١٥٠٠	١٧١٥٠٠
٦	١٧١٥٠٠	١٧١٥٠٠
٧	١٧١٥٠٠	١٧١٥٠٠
٨	١٧١٥٠٠	١٧١٥٠٠
٩	١٧١٥٠٠	١٧١٥٠٠
١٠	١٧١٥٠٠	١٧١٥٠٠

**كارت وصف إعادة تقسيم**

كارت رقم ١٥

كارت وصف إعادة تقسيم

التعاون : جمال طريق السويحة - كما النصر لوى الطريق مع طريق التقسيم

المساحة الظاهر للأرض : أرض أملاك دولة

نوع الممتلكات : أرض لخاصة

المساحة النظرية : ٢٠١٧١٥٠٠

المساحة الحقيقية : ١٧١٥٠٠

الطرق من استغلالها

المساحة النظرية : ٢٠١٧١٥٠٠

المساحة الحقيقية : ١٧١٥٠٠

تعداد ممتلكات المقيم

الرقم	المساحات	
	E	N
١	٢١٧٤٣٠٠٧١	٢١٧٤٣٠٠٧١
٢	٢١٧٤٣٠٠٧١	٢١٧٤٣٠٠٧١
٣	٢١٧٤٣٠٠٧١	٢١٧٤٣٠٠٧١
٤	٢١٧٤٣٠٠٧١	٢١٧٤٣٠٠٧١
٥	٢١٧٤٣٠٠٧١	٢١٧٤٣٠٠٧١
٦	٢١٧٤٣٠٠٧١	٢١٧٤٣٠٠٧١
٧	٢١٧٤٣٠٠٧١	٢١٧٤٣٠٠٧١
٨	٢١٧٤٣٠٠٧١	٢١٧٤٣٠٠٧١
٩	٢١٧٤٣٠٠٧١	٢١٧٤٣٠٠٧١
١٠	٢١٧٤٣٠٠٧١	٢١٧٤٣٠٠٧١



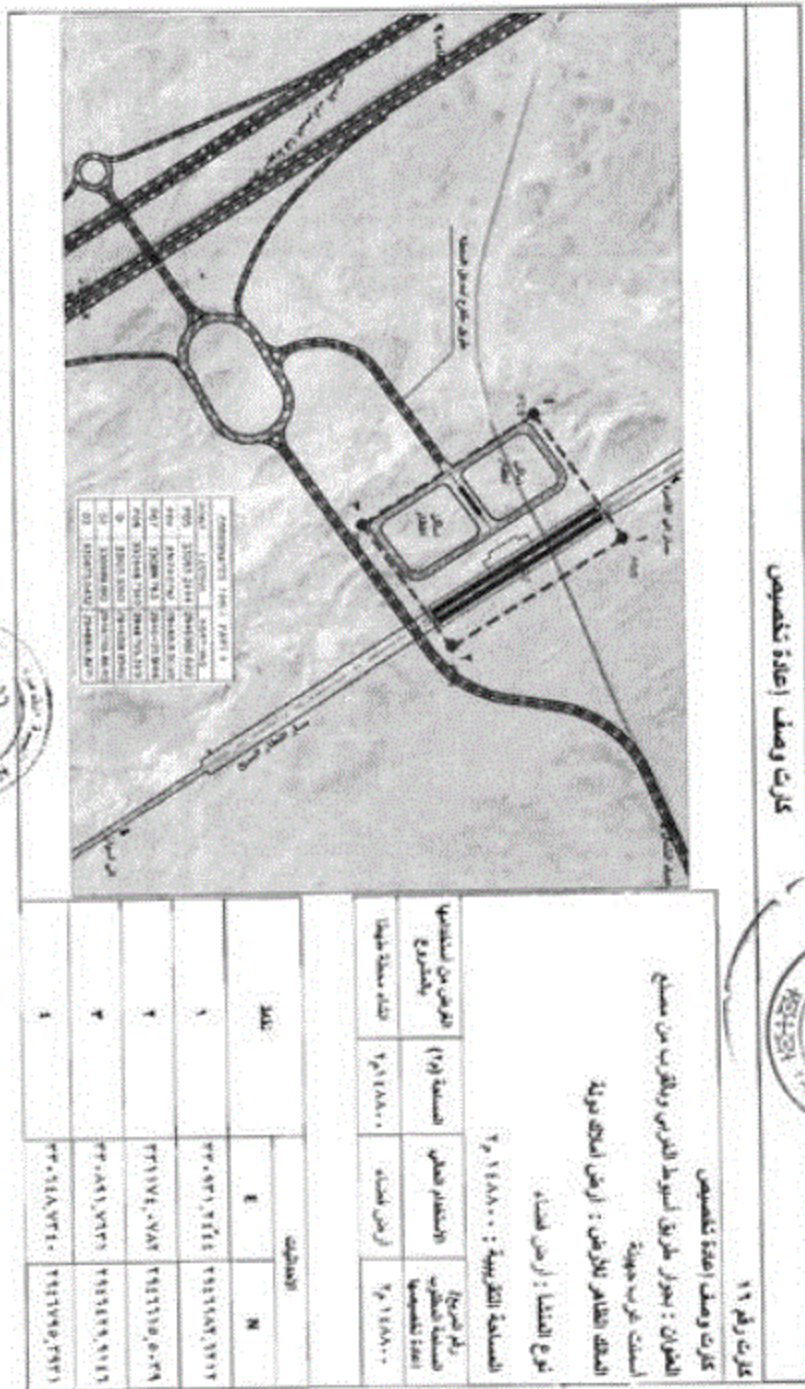
حسب مقتضى



٥١



٢٥



التقسيم	١٠٠٠٠٠٠٠
القطعة	١٠٠٠٠٠٠٠
المساحة	١٠٠٠٠٠٠٠
التقسيم	١٠٠٠٠٠٠٠
القطعة	١٠٠٠٠٠٠٠
المساحة	١٠٠٠٠٠٠٠

رقم	الامتداد	
	E	N
١	٥٠.٥٣١,٢١٤٤	٧٤١١٧٨,١٧١٧
٢	٢٢١١٧٤,٧٨٢	١٤١٣٣١٥,٥٠٢٩
٣	٢٢.٥٨١,٧٤٢١	١٤١٣٣١٩,٧١١٣
٤	٢٢.٥٨١,٧٤٢١	١٤١٣٣١٩,٧١١٣

كارت وصف إعادة تقسيم



مركز

كارت رقم ١٦

كارت وصف إعادة تقسيم

الطيران : محور طريق أسوط اللوز وبالقرب من مصنع

أسست غرب حويطة

المنطقة الظاهر للأرض : أرض أملاك تونسية

نوع التغطية : أرض خضراء

المساحة التقريرية : ١٤٨٨٠٠ م<sup>٢</sup>

المساحة الظاهر

القطعة (١٧)

الأرض من التقسيم

بالشروع

تلك مساحة حويطة

٢٠١٤٨٠٠ م<sup>٢</sup>

أرض خضراء

١٤٨٨٠٠ م<sup>٢</sup>

١٤٨٨٠٠ م<sup>٢</sup>

١٤٨٨٠٠ م<sup>٢</sup>

١٤٨٨٠٠ م<sup>٢</sup>

٨٥

**كارت وصف إعلانية تخصيص**

كارت رقم ١٧

كارت وصف إعلانية تخصيص

القران : محور ملك القوران لمحور الزراعة  
المساحة الظاهر للأرض : احدى بونا

نوع التملك : ارض عامة

المساحة الترابية : ١٤٨٨٠٠ م<sup>٢</sup>


رقم التملك	المساحة	الامتلاك	
		E	N
١	٢٤٥٦٦٥,٨٦٦	١٦٦٧٢,٤٦٦	١٢٦٦٠
٢	٢٤٥٦٦٥,٨٦٦	١٦٦٧٢,٤٦٦	١٢٦٦٠
٣	٢٤٥٦٦٥,٨٦٦	١٦٦٧٢,٤٦٦	١٢٦٦٠
٤	٢٤٥٦٦٥,٨٦٦	١٦٦٧٢,٤٦٦	١٢٦٦٠
٥	٢٤٥٦٦٥,٨٦٦	١٦٦٧٢,٤٦٦	١٢٦٦٠

الارض من التملك  
بمصلحة

مساحة التملك  
٢,١٤٨٨٠٠

الارض من التملك  
بمصلحة

مساحة التملك  
٢,١٤٨٨٠٠



رقم التملك	المساحة	نوع التملك
١	٢٤٥٦٦٥,٨٦٦	ارض عامة
٢	٢٤٥٦٦٥,٨٦٦	ارض عامة
٣	٢٤٥٦٦٥,٨٦٦	ارض عامة
٤	٢٤٥٦٦٥,٨٦٦	ارض عامة
٥	٢٤٥٦٦٥,٨٦٦	ارض عامة



م. ر. ح. م.



٣٤





٧٥



٥٤



كرت وصف إعادة تخصيص

كرت رقم ١



رقم الأرض	المساحة (م <sup>٢</sup> )	الاستخدام الحالي	أرضي لتجارية	رقم الأرض	المساحة (م <sup>٢</sup> )	الاستخدام الجديد
١	٢,٢١٧١٣٠	أرضي لتجارية	أرضي لتجارية	١	٢,٢١٧١٣٠	أرضي لتجارية

المساحة التكريرية : ٢,٢١٧١٣٠ م<sup>٢</sup>

نوع التفتيش : أرضي تجاري

الطريق من التفتيش : بحور طريق المطار والقرية من مطار سوهاج الدولي

المساحة التقدير للأرض : أرضي أملاك قومية

المساحة	
E	N
٢١٨٢٢١,١٥١٦	٢٤١١١٤,٧٢٧٩
٢١٨٢٢١,٧٧٨٧	٢٤١١١٤,٧٢٧٩
٢١٨٢٢١,٧٧٨٧	٢٤١١١٤,٧٢٧٩
٢١٨٢٢١,٧٧٨٧	٢٤١١١٤,٧٢٧٩



٢٥٤٣٥٦

١٠٠٠









١٢

الجمهورية العربية السورية  
مجلس الوزراء

١٥١

كارت وصف | أمانة تخصيص



كارت رقم ٢١

كارت وصف | أمانة تخصيص  
 العنوان: محور طريق آغا الصخر لواء القريش والحلب من  
 مصنع الألبستوم بإمبج حطلي  
 الصلة اللام للأرض: أملاك دولة  
 نوع الصفا: أرض صفا

المساحة الكلية: ٢٠١١,١٢٠ م<sup>٢</sup>

رقم الخريطة	مساحة الصفا	الأرض من أمانة تخصيص
١	٢٠١١,١٢٠ م <sup>٢</sup>	إقامة منطقة أمتج حطلي
التفاصيل		
م	E	N
١	٢٠١١,١٢٠ م <sup>٢</sup>	٢٠١١,١٢٠ م <sup>٢</sup>
٢	٢٠١١,١٢٠ م <sup>٢</sup>	٢٠١١,١٢٠ م <sup>٢</sup>
٣	٢٠١١,١٢٠ م <sup>٢</sup>	٢٠١١,١٢٠ م <sup>٢</sup>
٤	٢٠١١,١٢٠ م <sup>٢</sup>	٢٠١١,١٢٠ م <sup>٢</sup>
٥	٢٠١١,١٢٠ م <sup>٢</sup>	٢٠١١,١٢٠ م <sup>٢</sup>



مجلس الوزراء





٢٢

الجمهورية العربية السورية  
مجلس الوزراء

٥٩

كارت وصف ترز ملكية



كارت رقم ٢٣

كارت وصف ترز ملكية

الطران : ايجار طريق قنا - لسوان الشرقي

المنطقة الخاصة للزيتون : املح نوية

نوع المنطقة : ارض اعمام وارض زراعية

المساحة التكريرية : ٢٣٧١٨٠ م<sup>٢</sup>

القطعة	الامتداد		رقم القيد الزاوي	رقم القيد المساحي
	E	N		
١	٤٧١١٦٩,٠٥٨	١٨٨١١٥٤,١٢٤٩	٧/٢١٧١٨	٧/٢١٧١٨
٢	٤٧١١٦١,٢١٢	١٨٨١١٧٢,٢١١٠	٧/٢١٧١٨	٧/٢١٧١٨
٣	٤٧١١٦٨,٧١١	١٨٨١١٥٤,١٢٤٩	٧/٢١٧١٨	٧/٢١٧١٨

رقم القطعة	المساحة
١	٤٧١١٦٩,٠٥٨
٢	٤٧١١٦١,٢١٢
٣	٤٧١١٦٨,٧١١



صحة راسم





٥٤



٧١٤

كروت وصف إعادة تخصيص



كروت رقم ٢٥

كروت وصف إعادة تخصيص

الطيران : محور طريق قنا - الأقصر الصحراوي الشرقي وسط  
الأقصر الدولي

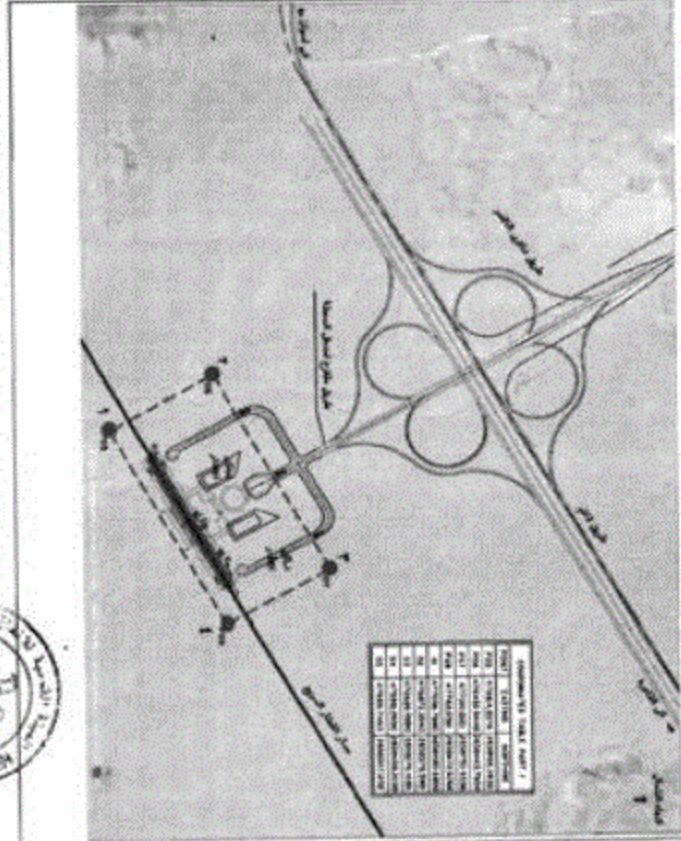
المنطقة المخطط للارض : أمانة نوبية

نوع المنشأ : أرض لخدمة

المساحة التقريبية : ٢٠٠٣٠٠ م<sup>٢</sup>

نوع الترخيص	المساحة التقريبية	نوع المنشأ	نوع الأرض
إقامة	٢٠٠٣٠٠ م <sup>٢</sup>	أمانة نوبية	أرض لخدمة

رقم	الخطوط	
	E	N
١	٤٧٦٦١,٨٣٦	٦٨٢٨١٦٦,٠٦٥
٢	٤٧٦٤٩,٦٤٤	٦٨٢٨١٣٣,٧٨٠
٣	٤٧٥٠٠,٦٤٨	٦٨٢٨٧٠٠,٦٨٣
٤	٤٧٦٦٥,٠٥٦	٦٨٢٨١٦٦,١٦٦



محمدين





٦١٣

تخالف بين الملحق الظاهر من لائحة المخطوطات رقم ملكيتها  
لمشروع الطرق الكورنيش السريع - أبو سبلان (الخط الأزرق)

م	اسم المملكه الظاهر	الضمان	وصف الطرقات		نوع ملكية	الغرض من ترزح المملكه
			نوع الخط	المساحة		
1	واضح به	بجوار طريق أسبوط القرني مع طريق السرايطة - مركز مدينة الكشمية - محافظة القنيطرة مع طريق القنيطرة	أرض زراعات	٢٠١٩٩٥٠٠	ترزح ملكية	إشياء محطة الصويرة
2	واضح به	بجوار طريق القنيطرة الصغرى مع طريق القنيطرة الكبرى - جامعة الأحرار بالهيف - مركز بني بزاز	أرض زراعات	٢٠١٩٩٥٠٠	ترزح ملكية	إشياء محطة بني بزاز
3	واضح به	بجوار طريق أسبوط القرني مع طريق الكشمية - مركز الكشمية	أرض زراعات	٢٠١٥٩٠٠٠	ترزح ملكية	إشياء محطة الكشمية
4	واضح به	بجوار طريق أسبوط القرني مع محور أبو قرقيص - مركز الأوكاش - الكشمية	أرض زراعات	٢٠١٥٩٩٥	ترزح ملكية	إشياء محطة أبو قرقيص
5	شركة تنمية الزيت المصري الجديده	بجوار طريق أسبوط القرني مع محور بني بزاز - مركز مطوي	أرض زراعات	٢٠١١٠١٠٠	ترزح ملكية	إشياء محطة مطوي
6	شركة تنمية الزيت المصري الجديده	بجوار طريق أسبوط القرني - الكشمية	أرض زراعات	٢٠١٣٩٣٠٠	ترزح ملكية	إشياء محطة بنوروط
7	شركة تنمية الزيت المصري الجديده	بجوار طريق أسبوط القرني مع محور القنيطرة - مركز القنيطرة - أسبوط	أرض زراعات	٢٠١٠٥٥٣٠	ترزح ملكية	إشياء محطة القنيطرة
8	واضح به					



معا صبي

٦٤

إتشاء محطة ألبوس	تزرع بطنية	أرض زراعتك	٢٠١٤٨١٢٠	بجوار طريق نبع حمدى مع طريق نبع جمل الصعراوى بجوار طريق قأ - الأقصر الصعراوى الشرقى بالقرب الصعراوى المحظونة قأ	أرض زراعتك	٢٠٢٢٢٢١٠	أرض زراعتك	تزرع بطنية	إتشاء محطة قأ
٩	أحلال القوات المسلحة	٩	٩	٩	٩	٩	٩	٩	٩
10	وضع به	10	10	10	10	10	10	10	10



٢٠٢٣

70

كشوف بيان الملاك الظاهر بين الاراضي المطلوب اعادة تخصيصها  
 لمشروع الخطط الكهرونيقية السريعة - أبو سمبل (الخط الأزرق)



م	اسم الملاك الظاهر	التصوير	وصف القطر		الغرض	الغرض من ترزح الملكية
			المساحة	نوع التملك		
1	املاك دولة ولاية القوات المسلحة ولاية لوجيستيا القوية لجسور وعتات التصوير والتنمية الزراعية	مركز طريق القوية - دبي سويك ومستقل مركز مدينة القوية - محافظة القوية مركز طريق القوية مع محور القوية - مركز مدينة مسقط	٢م ١١٩٤٥٠٠ جزء	ارض قضاء ارض قضاء	اعادة تخصيص اعادة تخصيص	اقتناء محطة المياه اقتناء محطة نبي سويك القوية
2	املاك دولة	مركز طريق القوية مع محور القوية - مركز مدينة مسقط	٢م ٢١١٠٠٠٠ جزء	ارض قضاء	اعادة تخصيص	اقتناء محطة القوية
3	املاك دولة	مركز طريق القوية مع محور القوية - مركز مدينة مسقط	٢م ١١٩٤٥٠٠ جزء	ارض قضاء	اعادة تخصيص	اقتناء محطة القوية
4	املاك دولة	مركز طريق القوية مع محور القوية - مركز مدينة مسقط	٢م ١١٩٤٥٠٠ جزء	ارض قضاء	اعادة تخصيص	اقتناء محطة القوية
5	املاك دولة	مركز طريق القوية مع محور القوية - مركز مدينة مسقط	٢م ١١٩٤٥٠٠ جزء	ارض قضاء	اعادة تخصيص	اقتناء محطة نبي سويك
6	املاك دولة	مركز طريق القوية مع محور القوية - مركز مدينة مسقط	٢م ١١٩٤٥٠٠ جزء	ارض قضاء	اعادة تخصيص	اقتناء محطة نبي سويك
7	املاك دولة	مركز طريق القوية مع محور القوية - مركز مدينة مسقط	٢م ١١٩٤٥٠٠ جزء	ارض قضاء	اعادة تخصيص	اقتناء محطة نبي سويك
8	شركة تنمية ارياف الصعوري الجديدة	مركز طريق القوية مع محور القوية - مركز مدينة مسقط	٢م ١١٩٤٥٠٠ جزء	ارض قضاء	اعادة تخصيص	اقتناء محطة نبي سويك
9	شركة تنمية ارياف الصعوري الجديدة	مركز طريق القوية مع محور القوية - مركز مدينة مسقط	٢م ١١٩٤٥٠٠ جزء	ارض قضاء	اعادة تخصيص	اقتناء محطة نبي سويك
10	شركة تنمية ارياف الصعوري الجديدة	مركز طريق القوية مع محور القوية - مركز مدينة مسقط	٢م ١١٩٤٥٠٠ جزء	ارض قضاء	اعادة تخصيص	اقتناء محطة نبي سويك





١٢	إنشاء محطة تقوية	إعادة تخصيص	أرض قضاء	٢٠١٨٧١١٠ م <sup>٢</sup>	بمواز طريق أسبوية القرى مع طريق دورية الكراي - مركز شلفورة	أمانة دورية	12
13	إنشاء محطة أسبوية	إعادة تخصيص	أرض قضاء	٢٠٣٥٢١٥٠ م <sup>٢</sup>	بمواز طريق أسبوية القرى مع طريق دورية تاسر وطريق سطر أسبوية القرى	أرض ملك الشركة - القصيرة للمطارات - سطر أسبوية	13
14	إنشاء محطة أبو تيج	إعادة تخصيص	أرض قضاء	٢٠١١٢٤٠٠ م <sup>٢</sup>	بمواز طريق أسبوية القرى ومنتجع أسمنت القرى	أمانة دورية	14
15	إنشاء محطة القليم	إعادة تخصيص	أرض قضاء	٢٠١٧١٥٥٠ م <sup>٢</sup>	بمواز طريق أسبوية القرى مع طريق القليم	أمانة دورية	15
16	إنشاء محطة طوبيا	إعادة تخصيص	أرض قضاء	٢٠١١٨٨٠٠ م <sup>٢</sup>	بمواز طريق أسبوية القرى والكرب من منتجع أسمنت غرب جبهة	أمانة دورية	16
17	إنشاء محطة جبهة	إعادة تخصيص	أرض قضاء	٢٠١١٨٨٠٠ م <sup>٢</sup>	بمواز سطر الدوران لمركز المراقبة	أمانة دورية	17
18	إنشاء محطة سوهاج	إعادة تخصيص	أرض قضاء	2٠١١٧١٣٠ م <sup>٢</sup>	بمواز طريق سطر اسم سطر سوهاج القرى	أمانة دورية	18
19	إنشاء محطة أبوس	إعادة تخصيص	أرض قضاء	٢٠١٤٩٩٣٠ م <sup>٢</sup>	بمواز طريق صبح حنك مع طريق أم حنك المصراوي	أمانة القوات المسلحة	19
21	إنشاء محطة لوط	إعادة تخصيص	أرض قضاء	٢٠١٤٣٠٠٠ م <sup>٢</sup>	بمواز طريق أسبوية القرى مع طريق القروية	أمانة القوات المسلحة	21
22	إنشاء محطة نجع حنك	إعادة تخصيص	أرض قضاء	٢٠١١٠١٢٠ م <sup>٢</sup>	بمواز طريق قنا المصراوي القرى وبطريق من منتجع الأسيوط بامج حنك	أمانة دورية	22
23	إنشاء محطة دنشوا	إعادة تخصيص	أرض قضاء	٢٠١٤٢٨٠٠ م <sup>٢</sup>	بمواز طريق قنا - أسبوية القرى	أمانة دورية	23
24	إنشاء محطة قنا	إعادة تخصيص	أرض قضاء	٢٠٢٢٧١٠٠ م <sup>٢</sup> ٢٠٢٠ م <sup>٢</sup>	بمواز طريق قنا - الأقصر المصراوي القرى بالقاهر المصراوي لمحطة قنا	أمانة دورية	24
25	إنشاء محطة كويس	إعادة تخصيص	أرض قضاء	٢٠١١٢٨٠٠ م <sup>٢</sup>	بمواز طريق قنا - الأقصر المصراوي القرى مع محور التجهيز بامج كويس	أمانة دورية	25
26	إنشاء محطة الأقصر	إعادة تخصيص	أرض قضاء	٢٠٢٠٠٣٠٠ م <sup>٢</sup>	بمواز طريق قنا - الأقصر المصراوي القرى و سطر الأقصر المصراوي	أمانة دورية	26
27	إنشاء ورشة القطر السريع بقنا	إعادة تخصيص	أرض قضاء	٢٠٢٧٥٢٣٥ م <sup>٢</sup>	بمواز محطة قنا للقطر الكهربائي السريع	أمانة دورية	27
28	إنشاء ورشة صيانة وتكرات القطر السريع بالمج سافل	تخصيص	أرض قضاء	٢٠٢١٠٨٥٥ م <sup>٢</sup>	بمواز طريق أسوان - أبو سبل ومحطة أبو سبل للقطر الكهربائي السريع	أمانة دورية	28
29	إنشاء ورشة صيانة وتكرات القطر السريع بأسوان الجديدة	تخصيص	أرض قضاء	٢٠٢٥٩٩٠١ م <sup>٢</sup>	بمواز طريق أسوان - القاهرة المصراوي القرى ومحطة أسوان الجديدة للقطر الكهربائي السريع	أمانة دورية	29

حسب ما ورد





٥٨

محافظة القاهرة  
مركز

٧٧

كروت وسط تزغ ملكية

كروت رقم ١

كروت وسط تزغ ملكية

الطيران : محور طريق أسطورة الفارس مع طريق طريق بومطية مركز  
مدينة طامية .. محافظة الفيوم

طريقه القديم بالقرب : امتداد بركة و وضع به

تجمع السكني : أرضي قضاء و كذا تحت

المساحة التقريبية : ١١١٥٠٠ م<sup>٢</sup>

رقم الضريبة المسجلة رقم الضريبة الملكية

المساحة المبنية المساحة المبنية

٢,١١٥٠٠ م<sup>٢</sup> ٧,١١٥٠٠ م<sup>٢</sup>

الارتفاعات

الارتفاعات


الارتفاعات

الارتفاعات

الارتفاعات

الارتفاعات

الارتفاعات

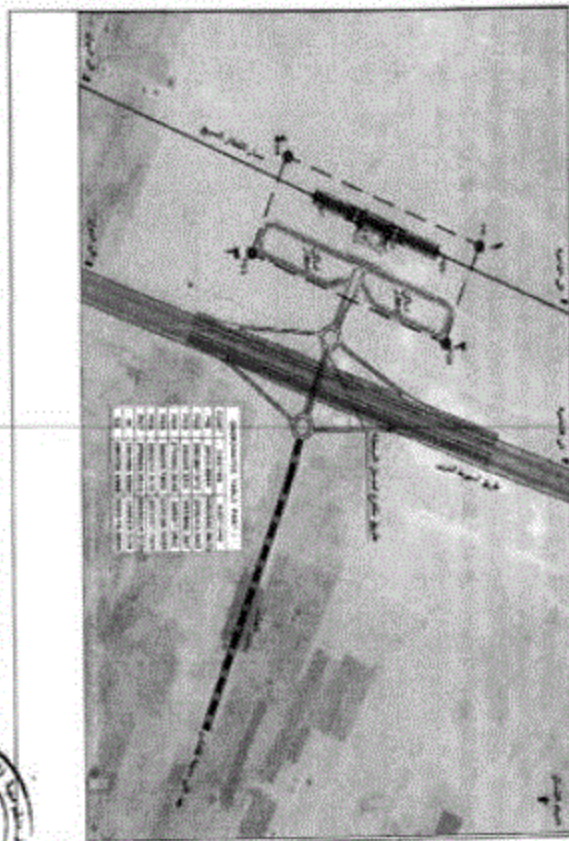


م. م. م. م.





31



كرت وسط (ملاة تكسيوس)



كرت رقم ٣

المنطقة المزمعة: ٢ م ٢٠٠٠٠٠٠

نوع الترخيص: أرضي قطري

الطريق من المنطقة المخططة بطول: ٢٠٠٠٠٠٠

إحداثيات نقطة التقاء: ٢ م ٢٠٠٠٠٠٠

المساحة الكلية: ٢٠٠٠٠٠٠ م<sup>٢</sup>

مساحة الأرض المملوكة: ٢٠٠٠٠٠٠ م<sup>٢</sup>

مساحة الأرض المأجرة: ٢٠٠٠٠٠٠ م<sup>٢</sup>

مساحة الأرض المملوكة: ٢٠٠٠٠٠٠ م<sup>٢</sup>

مساحة الأرض المأجرة: ٢٠٠٠٠٠٠ م<sup>٢</sup>

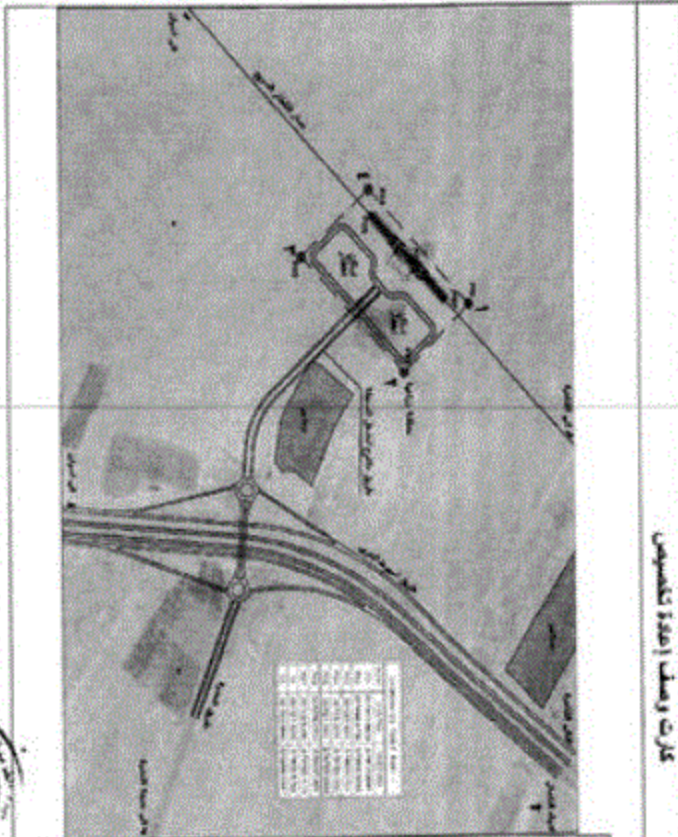
رقم	الإحداثيات	
	E	N
١	70111.8481	370.008 0.8130
٢	70370.9194	371.111 0.8154
٣	70111.8481	371.111 0.8154
٤	70370.9194	371.111 0.8154



محمد صبيح



٥٧



كارت وسط امانة نجف



كارت رقم ١  
 كارت وسط امانة نجف  
 العنوان: محور طريق اسبوتة الطريق مع طريق العمرة  
 - مركز العمرة - ليبيا  
 الخدمة: تقديم التراخيص : ارض امانة عمرة و وضع به  
 نوع الترخيص : ارض لبناء و زراعات  
 المنطقة الترابية : ١٩٩٥٠٠

رقم الترخيص	الامتياز المحلي	المساحة (م <sup>2</sup> )	الطريق من الامتيازية	الامتياز	
				K	N
١٩٩٥٠٠	١٩٩٥٠٠	١٩٩٥٠٠	١٩٩٥٠٠	١٩٩٥٠٠	١٩٩٥٠٠
١٩٩٥٠٠	١٩٩٥٠٠	١٩٩٥٠٠	١٩٩٥٠٠	١٩٩٥٠٠	١٩٩٥٠٠
١٩٩٥٠٠	١٩٩٥٠٠	١٩٩٥٠٠	١٩٩٥٠٠	١٩٩٥٠٠	١٩٩٥٠٠
١٩٩٥٠٠	١٩٩٥٠٠	١٩٩٥٠٠	١٩٩٥٠٠	١٩٩٥٠٠	١٩٩٥٠٠



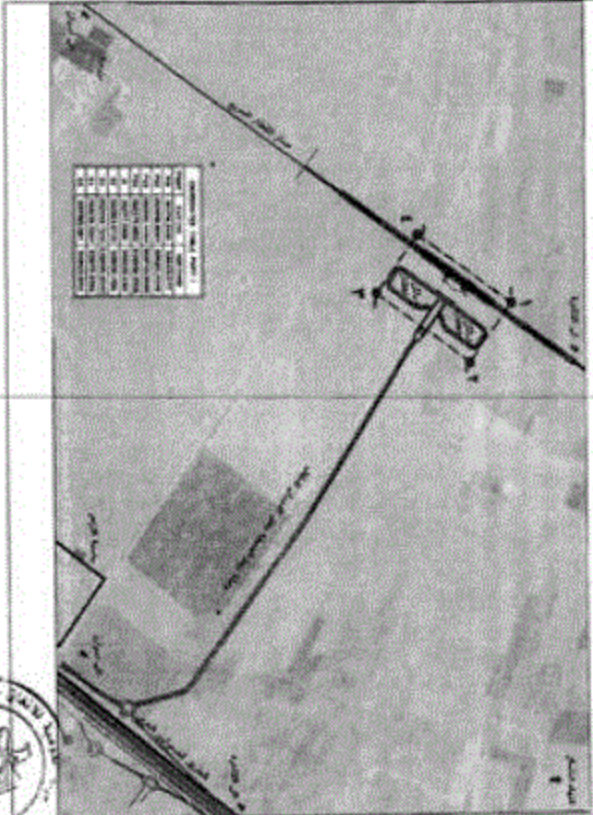
حسام صبي





٧٤

كارت وصفت أملاك تكسون



٢٤٥

كارت رقم ٥

كارت وصفت أملاك تكسون


العنوان : محور الطريق المسمر لري اللوز وجنينة الأرز ببلدية مركز أبي حازم - الحيا

المنطقة الظاهر للأرض : أملاك دولة + وضح به نوع المنطق : أرض قضاء + أراضي ذات المساحة الكثرية : ١٤٤٥٠٠ م<sup>٢</sup>

الرقم من التسلسل بالصفحة	المساحة (م <sup>٢</sup> )	الناظم المحلي	أرض قضاء/أراضي	الناظم	
				E	M
١	١١٧٧١,٧٤٤٤	٢١٤٤٤/٤٤٤٤	٢١٤٤٤/٤٤٤٤		
٢	١١٧٧١,٧٤٤٤	٢١٤٤٤/٤٤٤٤	٢١٤٤٤/٤٤٤٤		
٣	١١٧٧١,٧٤٤٤	٢١٤٤٤/٤٤٤٤	٢١٤٤٤/٤٤٤٤		

٧٣

كروت وسط (إحداثيات)



كروت رقم ٧  
 كروت وسط (إحداثيات)

الطريق : محور طريق أسبوط الغربي مع محور سوط وسط الجديد - مركز سوط - التل  
 احداثيات النقاط الكروية : إحداثيات  
 نوع التل : أرض عشية  
 المساحة الكروية : ٢٠١٨٤٢٠ م<sup>٢</sup>

الرقم من الإحداثيات	المساحة (م <sup>٢</sup> )	الإحداثيات الكروية	إحداثيات التل الكروية
1	٧٠,٤٤٤,٤٤٤	٧٠,٤٤٤,٤٤٤	٧٠,٤٤٤,٤٤٤
2	٧٠,٤٤٤,٤٤٤	٧٠,٤٤٤,٤٤٤	٧٠,٤٤٤,٤٤٤
3	٧٠,٤٤٤,٤٤٤	٧٠,٤٤٤,٤٤٤	٧٠,٤٤٤,٤٤٤
4	٧٠,٤٤٤,٤٤٤	٧٠,٤٤٤,٤٤٤	٧٠,٤٤٤,٤٤٤
5	٧٠,٤٤٤,٤٤٤	٧٠,٤٤٤,٤٤٤	٧٠,٤٤٤,٤٤٤



حيا مكي





٦٨



كارت وسط تزوج ملكية

٧٥



كارت رقم ٨

كارت وسط تزوج ملكية  
 الطهران : مدارك طريق السويحة الغربي مع محور  
 أبو بكر تونس - مدارك أبو بكر تونس - المصفا  
 الصخرة مقابل الطريق : شريعة التسمية طريق المصروف الجديد  
 نوع التسمية : أرض المصفا + زوايا ملكية  
 المساحة التكرارية : ١٥٨٧٨٥ م<sup>٢</sup>

الرقم من التسمية	المساحة (م <sup>٢</sup> )	نوع التسمية	رقم التسمية	المساحة التكرارية (م <sup>٢</sup> )
١	١٥٨٧٨٥	أرض المصفا	١	١٥٨٧٨٥

التقسيم	البلديات
١	كاملية
٢	كاملية
٣	كاملية
٤	كاملية
٥	كاملية
٦	كاملية
٧	كاملية
٨	كاملية
٩	كاملية
١٠	كاملية



مستأجر



الهيئة العامة للغيازة  
بمصر

٧٦٦

كارت وصف ترز ملكية



كارت رقم ٩	كارت وصف ترز ملكية	
	الطيران : بعد طريق لسيادة الطريق مع محور مطري - مركز مطري - النسي	
الصفحة رقم ٩		شركة تنمية الريف المصري الجديدة
ترز المنطقة : أراضي زراعات		
المساحة التقديرية : ٩٠٠٠ م <sup>٢</sup>		
الرقم من التسجيل	الصفحة (٩٠)	المساحة صحت
١٠٠٠٠	٩٠٠٠	٩٠٠٠
١٠٠٠٠	٩٠٠٠	٩٠٠٠
المساحات		
E N		
EASTING		
NORTHING		
EASTING		
NORTHING		
EASTING		
NORTHING		


١٧٦٦  
١٧٦٦

١٧

مركز الترخيص  
١٧

٧٧

كروت وصفت بزوح مطنية



كروت رقم ١٠

كروت وصفت بزوح مطنية

الطهران : انجاز طريق السويط الغربي - مركز التوروث - السويط  
المنطقة المخرجة للارض : شركة تنمية طريق المصمدي المطنية

نوع الصفا : ارضي الصفاء - كروتات  
المساحة التخريرية : ١٣٢٣٠٠ م<sup>٢</sup>

الطرح من المطنية	المساحة (م <sup>٢</sup> )	الاستخدام المطن	المساحة المخرجة
١	١٣٢٣٠٠	ارض صفاء مطنية	١٣٢٣٠٠

البلد	المنطقة	E	N
١		١٤٨٧١٣٣١	٢٤٨٧٢٥٧١
٢		١٤٨٧١٣٣١	٢٤٨٧٢٥٧١
٣		١٤٨٧١٣٣١	٢٤٨٧٢٥٧١
٤		١٤٨٧١٣٣١	٢٤٨٧٢٥٧١



حيا حكي





٥٧



٧٧

كارت وسط اعادة تنظيم



كارت رقم ١١

كارت وسط اعادة تنظيم  
 الطول: محور طريق أسبوط الطول مع محور القوسية -  
 مركز القوسية - أسبوط

المنطقة المخطط لها: احياء بريدة + وضع به  
 المنشآت: اراضى قضاء + اراضى

المساحة الكلية: : ٢٠٥٥٣٠

رقم احياء المنطقة المخطط لها	٢٠٥٥٣٠	الاحياء	E	N
الاحياء من احياء	٢٠٥٥٣٠	الاحياء	٢٠٥٥٣٠	٢٠٥٥٣٠
الاحياء من احياء	٢٠٥٥٣٠	الاحياء	٢٠٥٥٣٠	٢٠٥٥٣٠
الاحياء من احياء	٢٠٥٥٣٠	الاحياء	٢٠٥٥٣٠	٢٠٥٥٣٠
الاحياء من احياء	٢٠٥٥٣٠	الاحياء	٢٠٥٥٣٠	٢٠٥٥٣٠



صالح بن محمد




الجمهورية العربية السورية  
مصلحة المساحة

٧٩

كارت وصف إعادة تخصيص



كارت رقم ١٤



١٤



رقم الترخيص	المساحة الترخيمية : ١٨٧٦١ م <sup>٢</sup>	نوع الترخيص : أرض زراعية	الخطوط	
			E	N
١	٥٨١٧٤,٥٧٤	٤١١٤١٦,١٤٨		
٢	٥٨٢٤٩,٣٨٩	٤١١٧٥٨,٤٣٢		
٣	٥٨١٢٤,٥٧٤	٤١١٤١٦,١٤٨		
٤	٥٨١٧٤,٥٧٤	٤١١٤١٦,١٤٨		

كارت وصف إعادة تخصيص

الطريق : محور طريق أسيوط الطريق مع طريق بورطو - القراوة - مركز معلوط - أسيوط

المنطقة الظاهر للأرض : إعادة توكيل

نوع الترخيص : أرض زراعية

المساحة الترخيمية : ١٨٧٦١ م<sup>٢</sup>

رقم الترخيص : المساحة الترخيمية (١٩) المضافة بالمشروع

إتاحة مساحة نظرية

37

الجمهورية العربية السورية  
محافظة حماه

(٨٧)

كرت وصف | قطعة تقسيم

كرت رقم ١٣

كرت وصف | قطعة تقسيم

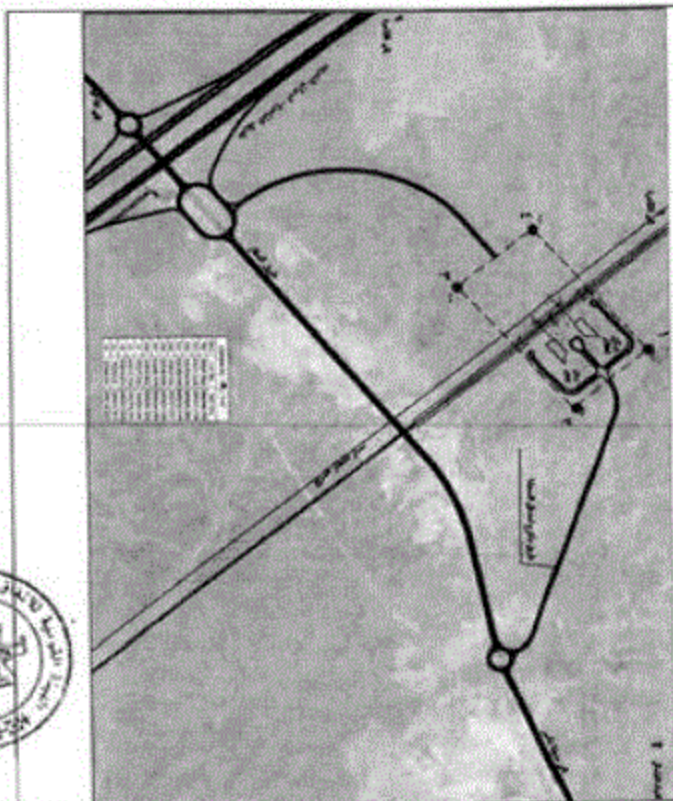
القرية : دور طريق السويط - قنا الصحراوي الغربي مع طريق جانبية  
للمسرح (جزء السويط) وطريق سفلر السويط الدولي

المنطقة الظاهر للأرض : أرض ملك الشركة المصرية للمطارات - مطار اسويط الدولي

نوع المنقح : أرض مملوكة  
المساحة المترية : ٢,٢٥٦١٠

نوع المنقح	المساحة المترية
أرض مملوكة	٢,٢٥٦١٠

نقط	الامتدادات	
	E	N
١	٢.٥٥٠.٤٢٥٦١	٢٢٢١٢٢٧.٢٢٣٧
٢	٢.٥٢٧٨.٩٢٩٥	٢٢٢١٢٥١.٤٥٥٦٧
٣	٢.٥١١٧.٨٥٦٥	٢٢٢١٢٧٨.٢٤.٦
٤	٢.٥٨٨٦.٧٠٨٥	٢٢٢١٢٣٦.٢٢٨٢

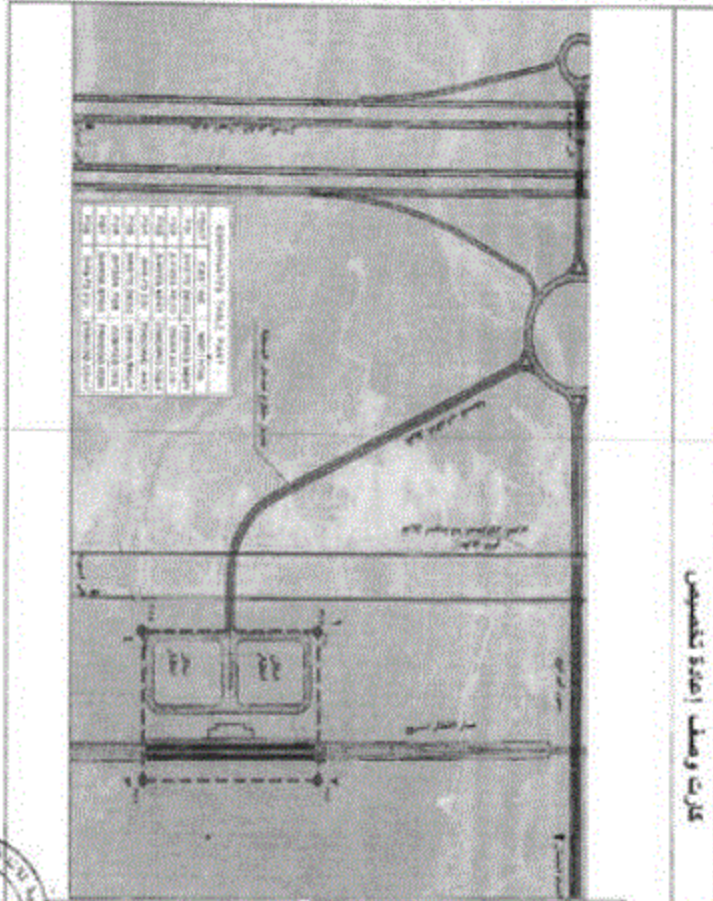


م. م. م. م.





٥٧



١٧

كارت وسط اعادة تقسيم



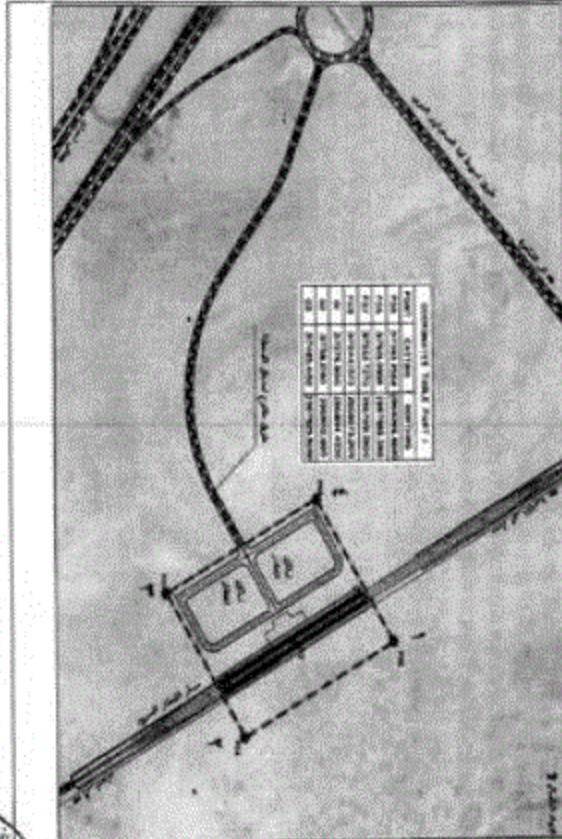
حكمة ربي



رقم الكارت	المساحة الكلية (م <sup>٢</sup> )	المساحة المخصصة (م <sup>٢</sup> )	المساحة المتبقية (م <sup>٢</sup> )
١	١١.٤٣٧.٥٦١.٠٢	١١.٤٣٧.٥٦١.٠٢	٠
٢	١١.٤٣٧.٥٦١.٠٢	١١.٤٣٧.٥٦١.٠٢	٠
٣	١١.٤٣٧.٥٦١.٠٢	١١.٤٣٧.٥٦١.٠٢	٠
٤	١١.٤٣٧.٥٦١.٠٢	١١.٤٣٧.٥٦١.٠٢	٠
٥	١١.٤٣٧.٥٦١.٠٢	١١.٤٣٧.٥٦١.٠٢	٠

المساحة الكلية للقطعة: ١١.٤٣٧.٥٦١.٠٢ م<sup>٢</sup>  
 نوع المساحة: ارض قطاع  
 المساحة الظاهر للاراض: ارض اعادة ترميم  
 العنوان: محور طريق اسبوط - قنا للسعوديين الغربي وسطي  
 اسيمة القطر المي

٤٧



كارت وصف اعادة تخطيط

٤٧

كارت رقم ١٥

كارت وصف اعادة تخطيط

الطريق : محور طريق اسبوط - قنا الصحراوي الغربي مع طريق

الطريق

المساحة الكلية : ١٧١٥٠٠ م<sup>٢</sup>

المساحة الكلية : ١٧١٥٠٠ م<sup>٢</sup>

المساحة الكلية : ١٧١٥٠٠ م<sup>٢</sup>

المساحة الكلية : ١٧١٥٠٠ م<sup>٢</sup>

المساحة الكلية : ١٧١٥٠٠ م<sup>٢</sup>

المساحة الكلية : ١٧١٥٠٠ م<sup>٢</sup>

المساحة الكلية : ١٧١٥٠٠ م<sup>٢</sup>

المساحة الكلية : ١٧١٥٠٠ م<sup>٢</sup>

المساحة الكلية : ١٧١٥٠٠ م<sup>٢</sup>

المساحة الكلية : ١٧١٥٠٠ م<sup>٢</sup>

المساحة الكلية : ١٧١٥٠٠ م<sup>٢</sup>



سماح صرف



NV



NV

كارت وسط إقطاعي



كارت رقم ١٩

كارت وسط إقطاعي

الطريق : محور طريق السويحة الغربي والشرق من مصنع

المساحة الكلية للمشروع : ١٠٠٠٠٠ م<sup>٢</sup>

المساحة المخصصة للمشروع : ١٠٠٠٠ م<sup>٢</sup>

المساحة المخصصة للخدمات : ١٠٠٠٠ م<sup>٢</sup>

المساحة المخصصة للزراعة : ١٠٠٠٠ م<sup>٢</sup>

المساحة المخصصة للبناء : ١٠٠٠٠ م<sup>٢</sup>

المساحة المخصصة للحدائق : ١٠٠٠٠ م<sup>٢</sup>

المساحة المخصصة للحدائق المائية : ١٠٠٠٠ م<sup>٢</sup>

المساحة المخصصة للحدائق النباتية : ١٠٠٠٠ م<sup>٢</sup>

المساحة المخصصة للحدائق الحيوانية : ١٠٠٠٠ م<sup>٢</sup>


المساحة المخصصة للحدائق السمكية : ١٠٠٠٠ م<sup>٢</sup>

رقم القطعة	المساحة	
	م <sup>٢</sup>	م <sup>٢</sup>
١	١٠٠٠٠	١٠٠٠٠
٢	١٠٠٠٠	١٠٠٠٠
٣	١٠٠٠٠	١٠٠٠٠
٤	١٠٠٠٠	١٠٠٠٠
٥	١٠٠٠٠	١٠٠٠٠
٦	١٠٠٠٠	١٠٠٠٠
٧	١٠٠٠٠	١٠٠٠٠
٨	١٠٠٠٠	١٠٠٠٠
٩	١٠٠٠٠	١٠٠٠٠
١٠	١٠٠٠٠	١٠٠٠٠

مساحة ١٠٠٠٠ م<sup>٢</sup>



W



الهيئة العامة للغمر والتفويضات

١٤٢

كارت وسط اعادة تفويض



كارت رقم ١٧٨

كارت وسط اعادة تفويض

التفويض : محور ملك الدوران لحدود البحر الأحمر

المنطقة المقام للأرض : املاب بركة

نوع الصنف : أرض صماء

المساحة التكرارية : ١٤٤٨٠٠٠ م<sup>٢</sup>

الأرض من استئجار

بموجب اعادة التفويض

إجمالي مساحة

رقم	المساحات	
	E	N
١	٢١٥٣١٥,٨١٦١	٢١٥٣١٥,٨١٦١
٢	٢٤٥٨٧١,٧١٤٦	٢٤٥٨٧١,٧١٤٦
٣	٢٤٥٨٧١,٧١٤٦	٢٤٥٨٧١,٧١٤٦
٤	٢٤٥٨٧١,٧١٤٦	٢٤٥٨٧١,٧١٤٦



جرام صبي





١٠



مركز التخطيط العمراني  
Urban Planning Center

٧٧

كارت وصف امانة تكلموسين

كارت رقم ١٩



كارت وصف امانة تكلموسين

الطريق : محور طريق جامع حطوي مع محور در الشاه

الملك الطاهر الاكبر : ارض امانة كارت مسجلة

نوع التملك : ارض امانة و ارض رزاقية

المساحة الكلية : ١٤٩٩٣ م<sup>٢</sup>

رقم خريطة امانة

الاسم امانة

الارض مسجلة كارت

الارض مسجلة كارت



مركز تخطيط





١٥



كرت وصف | اعادة تخصيص



كرت رقم ٢٠

كرت وصف | اعادة تخصيص

الطيران : اعداد طريق اسبوع الطريق مع طريق القروية

المنطقة الظاهر الاراضي : ارض اعادة اقرات مسطحة

نوع التفتيش : ارض عشية

المساحة التكريرية : ١١٣٠٠٠٠ م<sup>٢</sup>

رقم صريح : ١١٣٠٠٠٠

المساحة المصوبة : ١١٣٠٠٠٠ م<sup>٢</sup>

الارض من اضافة مساحة قروية

الارض من اضافة مساحة قروية	المساحة (م <sup>٢</sup> )	رقم صريح
١	١١٣٠٠٠٠	١١٣٠٠٠٠

المساحة : ١١٣٠٠٠٠ م<sup>٢</sup>

الارض من اضافة مساحة قروية	المساحة	
	E	N
١	١١٣٠٠٠٠	١١٣٠٠٠٠
٢	١١٣٠٠٠٠	١١٣٠٠٠٠
٣	١١٣٠٠٠٠	١١٣٠٠٠٠
٤	١١٣٠٠٠٠	١١٣٠٠٠٠



١٥

مركز المساحة  
القاهرة

(١٧٧)

كارت وصف (إعلاء تخصيص)

كارت رقم ٢١

كارت وصف (إعلاء تخصيص)

الطريق : محور طريق قا للمحور لوى الطريقين بالقرب من

منبع الأوسليم بفتح حكاوي

نصفه الظاهر للأرض : أملاك بولاية

نوع التملك : أرض أملاك

المساحة التكرارية : ٢٠١١٠٠٠٠ م<sup>٢</sup>

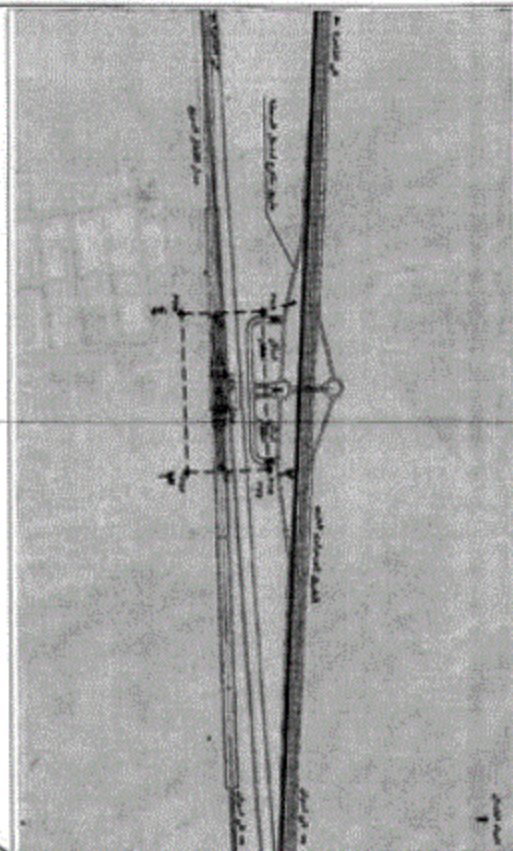
الطريق من استعمله تخطيطه	مساحة (م <sup>٢</sup> )	الارتفاع لسطح الأرض (مترا)	الامتداد	
			E	N
إعلاء مساحة لوى حكاوي	٢٠١١٠٠٠٠	٢٠١١٠٠٠٠	٢٠١١٠٠٠٠	٢٠١١٠٠٠٠
			٢٠١١٠٠٠٠	٢٠١١٠٠٠٠
			٢٠١١٠٠٠٠	٢٠١١٠٠٠٠
			٢٠١١٠٠٠٠	٢٠١١٠٠٠٠
			٢٠١١٠٠٠٠	٢٠١١٠٠٠٠
			٢٠١١٠٠٠٠	٢٠١١٠٠٠٠



م. ص. ح.




٥٥



٢١

٨٦



الهيئة العامة للغمر والتفتيش الجمركي

٨٧

كروت وسط (مكة) تخصيص



كروت رقم ٢٤

كروت وسط (مكة) تخصيص  
 العنوان : محور طريق قنا - أسبوط القرني  
 المدة الظاهر للأرض : أملاك بوزارة  
 نوع التفتيش : أرض عشية  
 المساحة التقريبية : ٢,١١٢,٨٠٠ م<sup>٢</sup>

الخصائص من التفتيش	الخصائص (٢)	الانضمام لحظي	رقم التفتيش
الخصائص من التفتيش	٢,١١٢,٨٠٠ م <sup>٢</sup>	(أرض عشية)	٢,١١٢,٨٠٠ م <sup>٢</sup>
رقم التفتيش	٢,١١٢,٨٠٠ م <sup>٢</sup>	المساحة التقريبية : ٢,١١٢,٨٠٠ م <sup>٢</sup>	

الخصائص	رقم التفتيش
١	٢,١١٢,٨٠٠ م <sup>٢</sup>
٢	٢,١١٢,٨٠٠ م <sup>٢</sup>
٣	٢,١١٢,٨٠٠ م <sup>٢</sup>
٤	٢,١١٢,٨٠٠ م <sup>٢</sup>
٥	٢,١١٢,٨٠٠ م <sup>٢</sup>





36

الجمهورية العربية السورية

٩٠

كرت وسط نزح مطنية



كرت رقم ٢٣

كرت وسط نزح مطنية

المطابق : دور طابقا فقط - اسوار الترسيم

المساحة المظهر للكرت : ١٠٠٠٠ م<sup>٢</sup>

نوع التفتيش : ارض مسطحة وارض رابية

المساحة الكبريتية : ٢٣٣١٨٠ م<sup>٢</sup>

طرق من التفتيش	المساحة (م <sup>٢</sup> )	الارتفاع (م)	نوع التفتيش
مطابق	١٠٠٠٠	٢	ارض مسطحة
ارض رابية	١٠٠٠٠	٢	ارض رابية

نقط	الامتداد	
	E	N
١	١٧٣٣٩٠,٧٧٤	٧٥٣١٥٤,٣٣٩
٢	٤٣٣٤٠,٣١٠	٧٥٣١٧٤,٣٣٩
٣	١٧٣٣٩٠,٧٧٤	٧٥٣١٧٤,٣٣٩
٤	٤٣٣٤٠,٣١٠	٧٥٣١٧٤,٣٣٩



م. م. م. م.

٥٦

مركز الدراسات والبحوث  
البيئية والبيئية

٩١

كروت وصف امانة تكفيوس



رقم الترخيص	نوع الطريق	السطح	الطبقة	العرض	الارتفاع
١٠٠	طريق رئيسي	الأسفلت	الأسفلت	١٢	١.٥٠
٤	طريق فرعي	الأسفلت	الأسفلت	٨	١.٥٠
٤	طريق فرعي	الأسفلت	الأسفلت	٨	١.٥٠
٤	طريق فرعي	الأسفلت	الأسفلت	٨	١.٥٠

كروت رقم ٩٤  
كروت وصف امانة تكفيوس  
الطولان : ١٥٠٠ متر الطريق لها - الأضراس النسخة لراي الترخيص مع  
محور التجهيز باسم كروت  
المنطقة المأهول للأرض : أملاك دولة  
نوع المنطقة : أرض حضرية  
المنطقة الترخيصية : ١٧٨٨٠٠٠  
الارتفاع من الترخيص : ١٧٨٨٠٠٠  
الارتفاع من الترخيص : ١٧٨٨٠٠٠  
الارتفاع من الترخيص : ١٧٨٨٠٠٠



مركز الدراسات والبحوث  
البيئية والبيئية

٤٦


		<p>كروت وصف   مادة تكفيين</p>																
		<p>كروت رقم ٢٤</p> <p>كروت وصف   مادة تكفيين</p>																
<p>كروت وصف   مادة تكفيين</p> <p>الطريق: جوار طريق كذا - الأخصر المصدري، الشرق وسط</p> <p>الأخصر الشرقي</p> <p>المساحة الظاهر للأرض : أملاك دولة</p> <p>نوع التملك : أرض خاصة</p> <p>المساحة التكرارية : ٢٠٠٣٠٠ م<sup>٢</sup></p>																		
<p>الطريق من المخطط</p> <p>المساحة الظاهر للأرض : ٢٠٠٣٠٠ م<sup>٢</sup></p>		<p>الطريق من المخطط</p> <p>المساحة الظاهر للأرض : ٢٠٠٣٠٠ م<sup>٢</sup></p>																
<p>الخصائص</p> <table border="1"> <thead> <tr> <th>القطعة</th> <th>E</th> <th>N</th> </tr> </thead> <tbody> <tr> <td>١</td> <td>٤٧٧٧١٠,٥٨٧٩</td> <td>٢٨٧٨١٧٧,٠٣٥</td> </tr> <tr> <td>٢</td> <td>٤٧٧١٥٩,٧٤١٥</td> <td>٢٨٧٨١٧٢,٧٩٠٤</td> </tr> <tr> <td>٣</td> <td>٤٧٧٠١٠,٣٥٨٢</td> <td>٢٨٧٨١٧٥,٣٥٧٧</td> </tr> <tr> <td>٤</td> <td>٤٧٧١٧٥,٠١٧</td> <td>٢٨٧٨١٧١,٧٧٧٧</td> </tr> </tbody> </table>				القطعة	E	N	١	٤٧٧٧١٠,٥٨٧٩	٢٨٧٨١٧٧,٠٣٥	٢	٤٧٧١٥٩,٧٤١٥	٢٨٧٨١٧٢,٧٩٠٤	٣	٤٧٧٠١٠,٣٥٨٢	٢٨٧٨١٧٥,٣٥٧٧	٤	٤٧٧١٧٥,٠١٧	٢٨٧٨١٧١,٧٧٧٧
القطعة	E	N																
١	٤٧٧٧١٠,٥٨٧٩	٢٨٧٨١٧٧,٠٣٥																
٢	٤٧٧١٥٩,٧٤١٥	٢٨٧٨١٧٢,٧٩٠٤																
٣	٤٧٧٠١٠,٣٥٨٢	٢٨٧٨١٧٥,٣٥٧٧																
٤	٤٧٧١٧٥,٠١٧	٢٨٧٨١٧١,٧٧٧٧																



٢٤ صحت



٢٥٦  
٨٦٢٨٦



كارت وصف اعداد تقسيم

٥/٤

كارت رقم ١

كارت وصف اعداد تقسيم		الطيران : بعد رسمه كما للتقطر السريع	
المساحة التقريبية : ٢٨٨٤٢٣٥ م <sup>٢</sup>		المساحة الظاهر الارض : اعداد بركة	
		نوع التربة : ارض لينة	
		المساحة التقريبية : ٢٨٨٤٢٣٥ م <sup>٢</sup>	
الارض من التقسيم	المساحة (م <sup>٢</sup> )	الاستخدام المزمع	رقم البركة المسجلة
الارض بركة	٢٨٨٤٢٣٥ م <sup>٢</sup>	ارض لينة	٢٨٨٤٢٣٥ م <sup>٢</sup>
المساحة			
المساحة	E	N	
١	٢٨٨٤٢٣٥ م <sup>٢</sup>	٢٨٨٤٢٣٥ م <sup>٢</sup>	
٢	٢٨٨٤٢٣٥ م <sup>٢</sup>	٢٨٨٤٢٣٥ م <sup>٢</sup>	
٣	٢٨٨٤٢٣٥ م <sup>٢</sup>	٢٨٨٤٢٣٥ م <sup>٢</sup>	
٤	٢٨٨٤٢٣٥ م <sup>٢</sup>	٢٨٨٤٢٣٥ م <sup>٢</sup>	
٥	٢٨٨٤٢٣٥ م <sup>٢</sup>	٢٨٨٤٢٣٥ م <sup>٢</sup>	

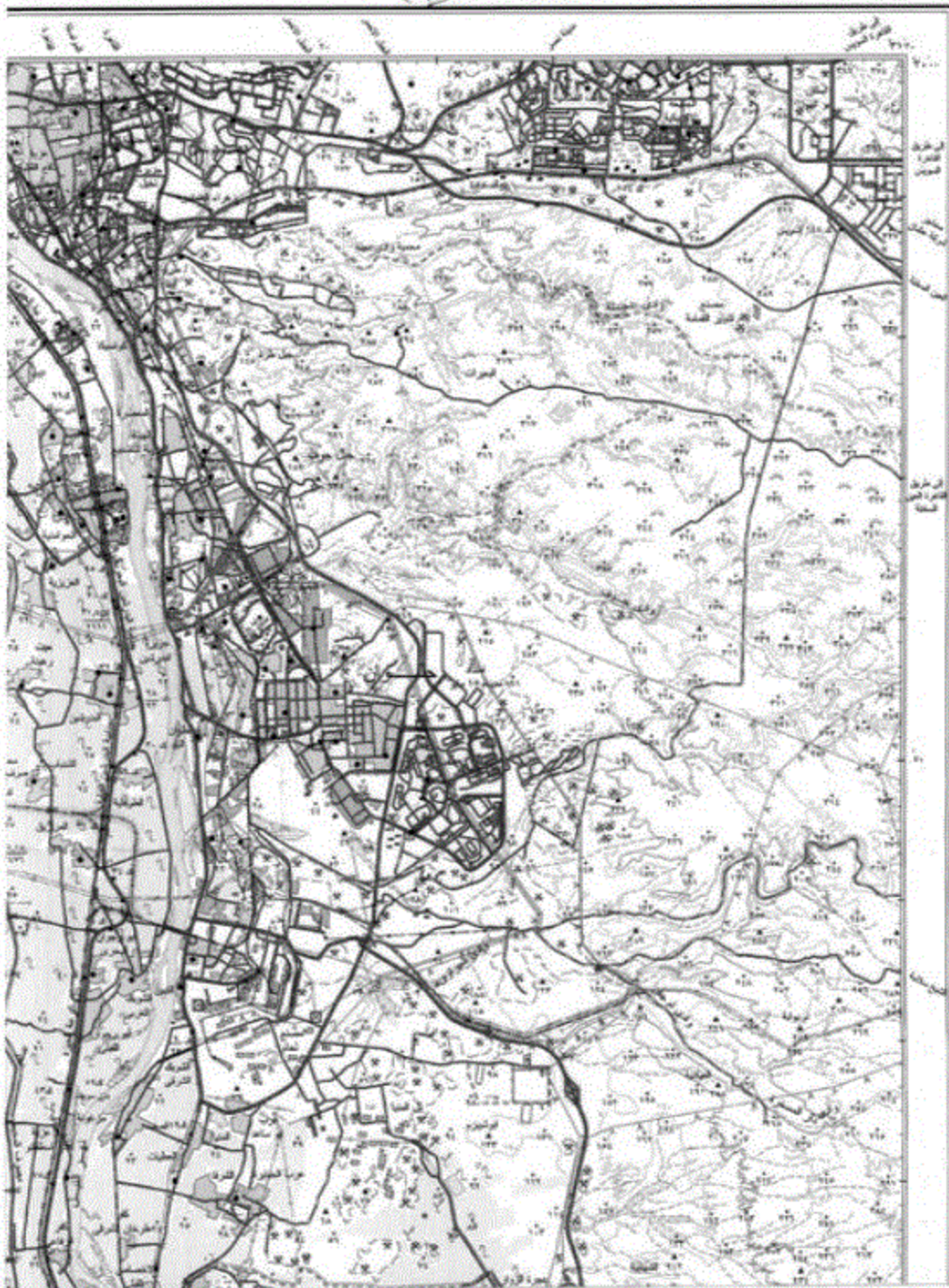


حاشا صحتي

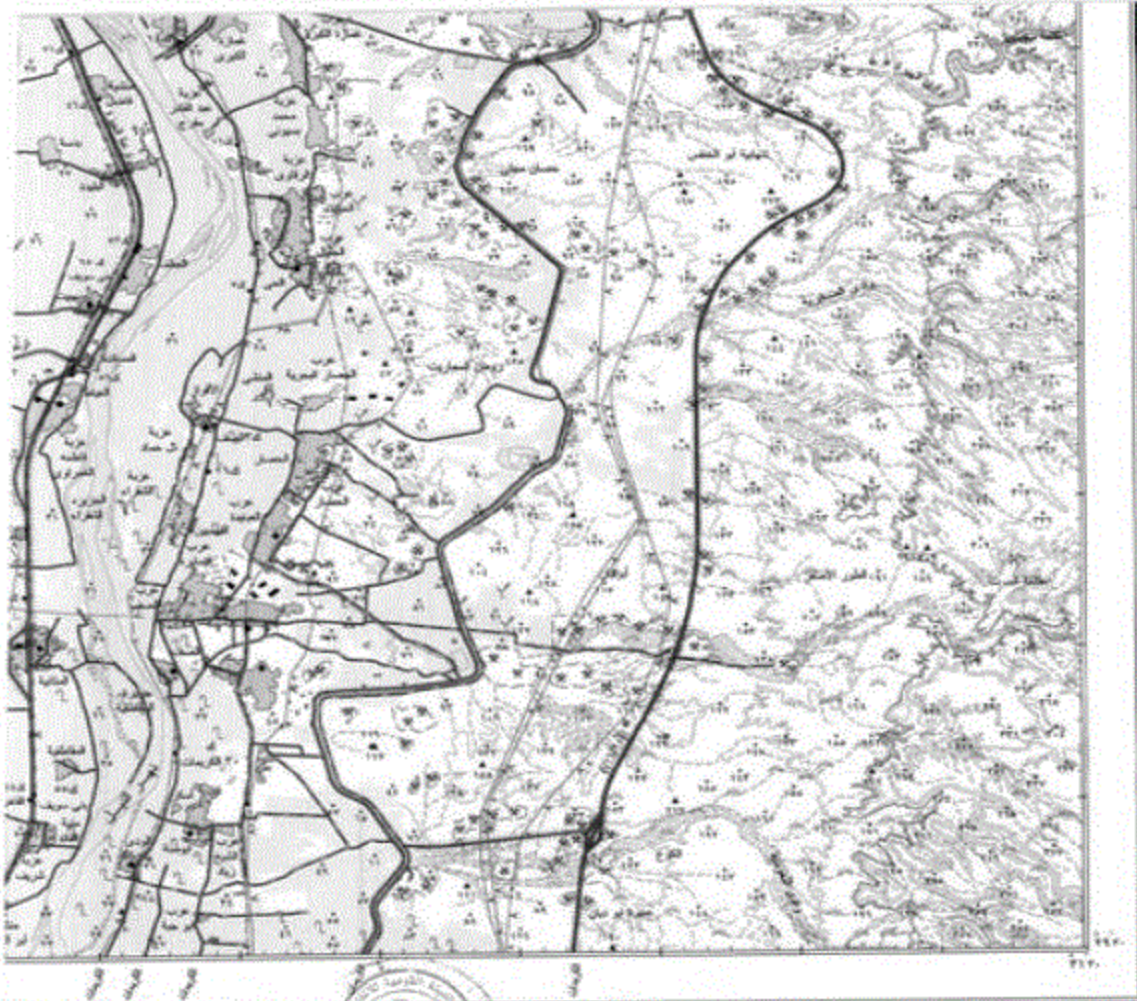


حلو

جمهورية مصر العربية العدد ٩ مكرر هـ (١٠٤)







مطابق الرسم ١٦



سنة ٢٠٠٨

رسم ويكيتا بدارة العنينة العسكرية سنة ٢٠٠٨ (١:٥٠,٠٠٠)

الرمز	الوصف	الرمز	الوصف	الرمز	الوصف
1	الحدود الدولية	2	الحدود الوطنية	3	الحدود البلدية
4	الحدود الإدارية	5	الحدود العسكرية	6	الحدود الخاصة
7	الحدود البحرية	8	الحدود النهرية	9	الحدود الجبلية
10	الحدود الصحراوية	11	الحدود الزراعية	12	الحدود الصناعية
13	الحدود السكنية	14	الحدود التجارية	15	الحدود السياحية
16	الحدود الثقافية	17	الحدود التاريخية	18	الحدود العلمية
19	الحدود الدينية	20	الحدود الرياضية	21	الحدود الفنية
22	الحدود الصحية	23	الحدود البيئية	24	الحدود الاجتماعية
25	الحدود الاقتصادية	26	الحدود السياسية	27	الحدود القانونية
28	الحدود الأخلاقية	29	الحدود الفلسفية	30	الحدود العلمية

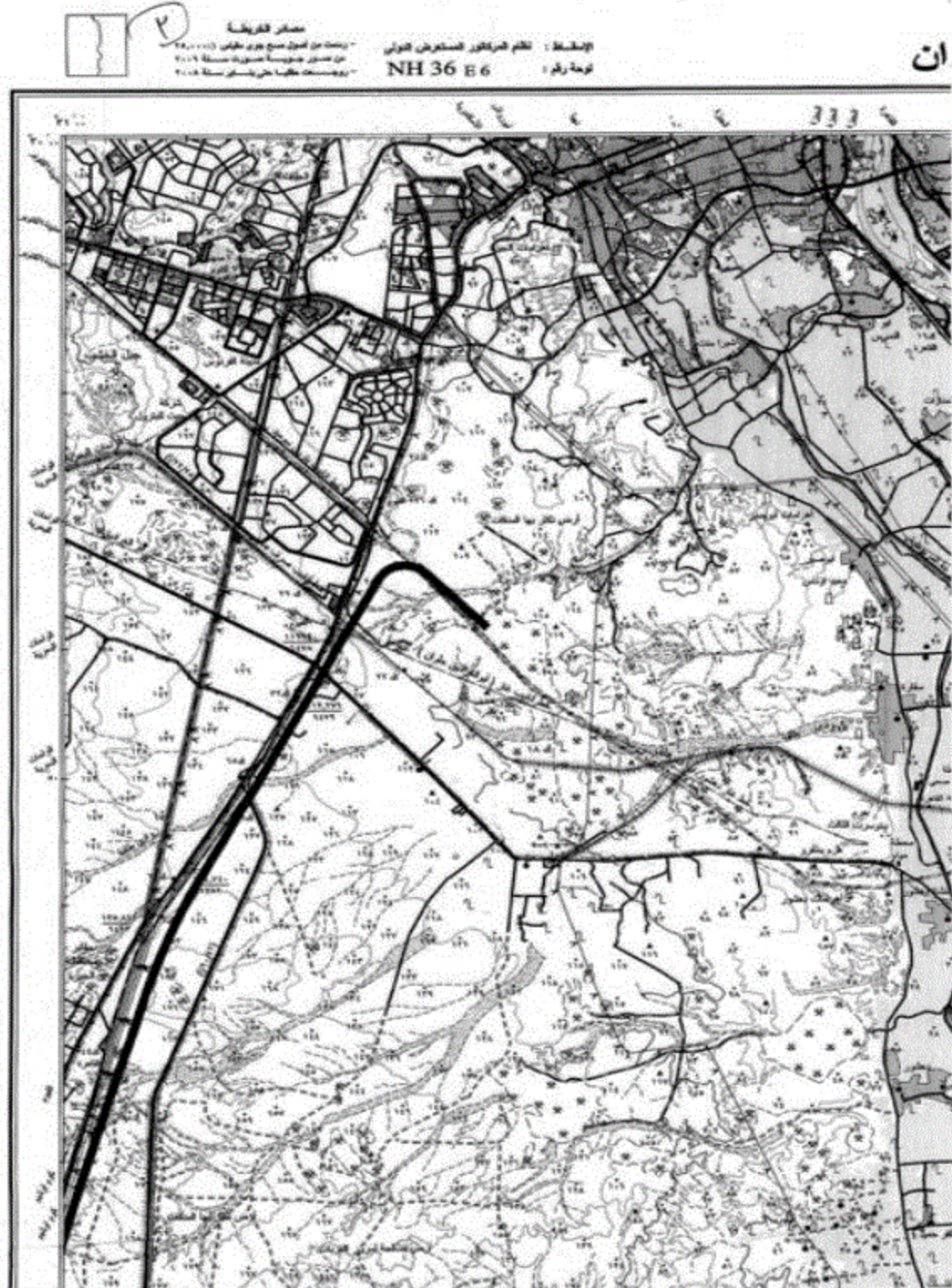
الحدود الدولية والحدود الوطنية والحدود البلدية والحدود الإدارية والحدود العسكرية والحدود الخاصة والحدود البحرية والحدود النهرية والحدود الجبلية والحدود الصحراوية والحدود الزراعية والحدود الصناعية والحدود السكنية والحدود التجارية والحدود السياحية والحدود الثقافية والحدود التاريخية والحدود الدينية والحدود الرياضية والحدود الفنية والحدود الصحية والحدود البيئية والحدود الاجتماعية والحدود الاقتصادية والحدود السياسية والحدود القانونية والحدود الأخلاقية والحدود الفلسفية والحدود العلمية



مطابق الرسم ١٦ - خطوط التفرع والحدود الإدارية والحدود العسكرية والحدود الوطنية والحدود الدولية

مطابق الرسم ١٦ - خطوط التفرع والحدود الإدارية والحدود العسكرية والحدود الوطنية والحدود الدولية











## جبل قة

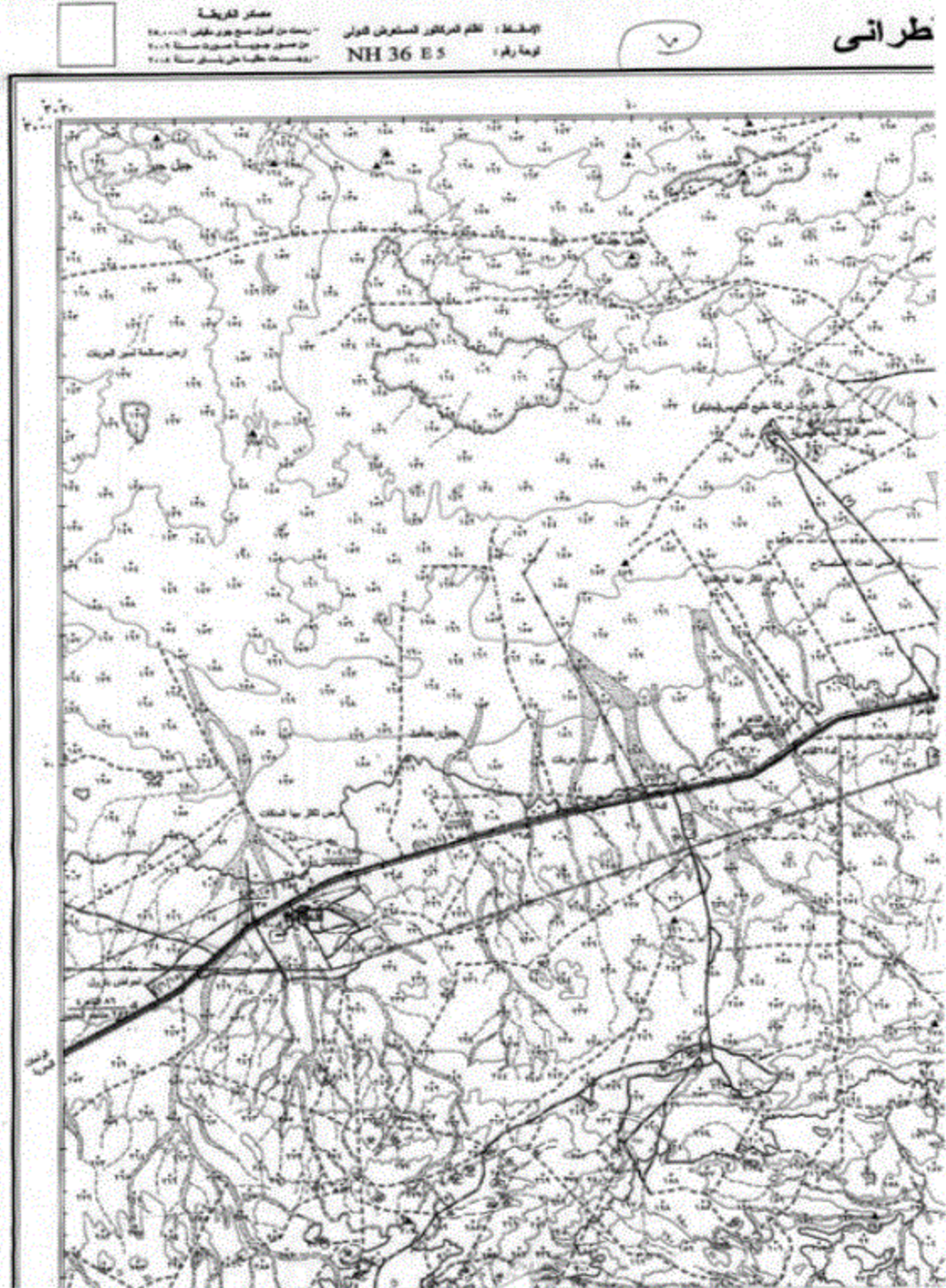
جمهورية مصر العربية











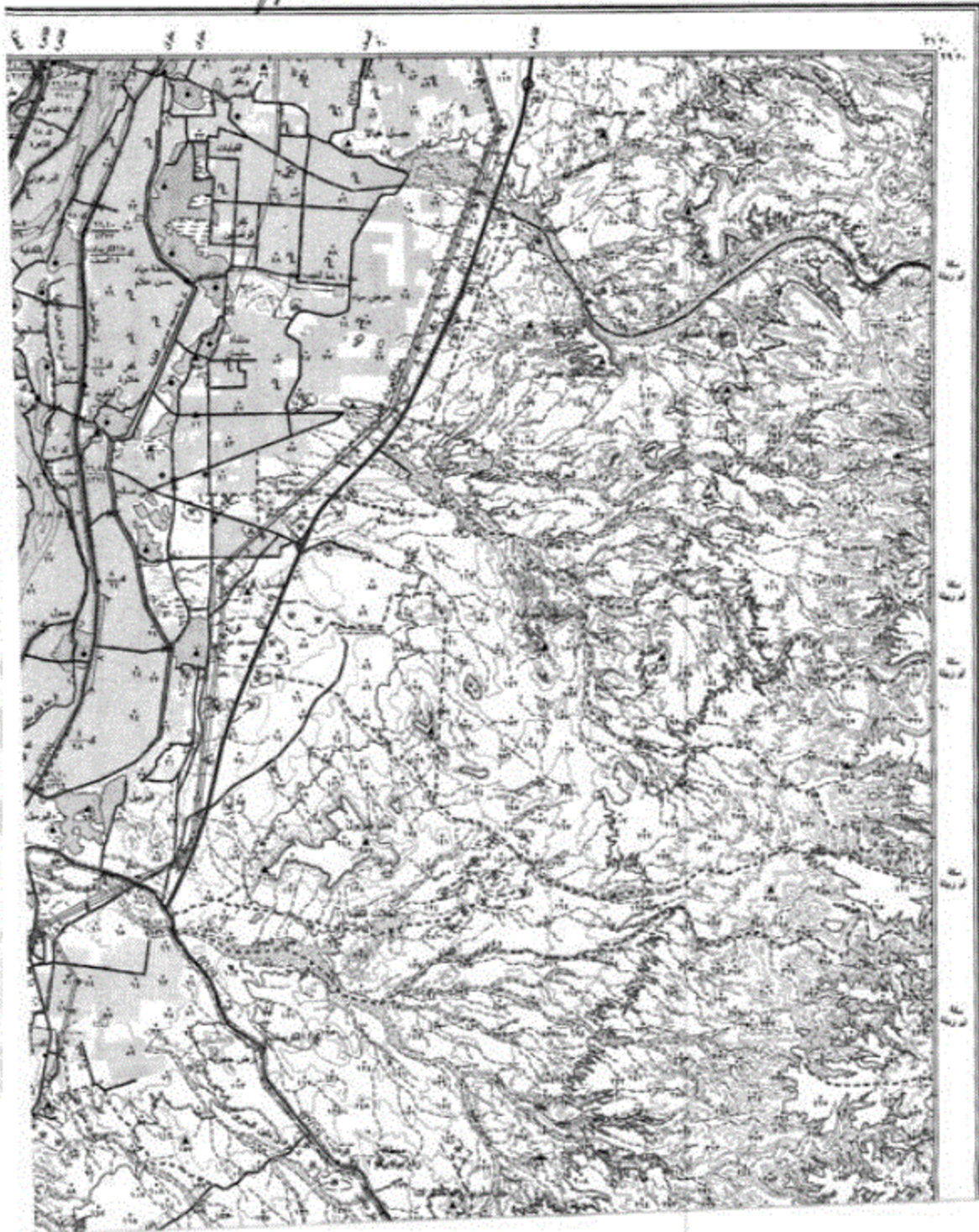




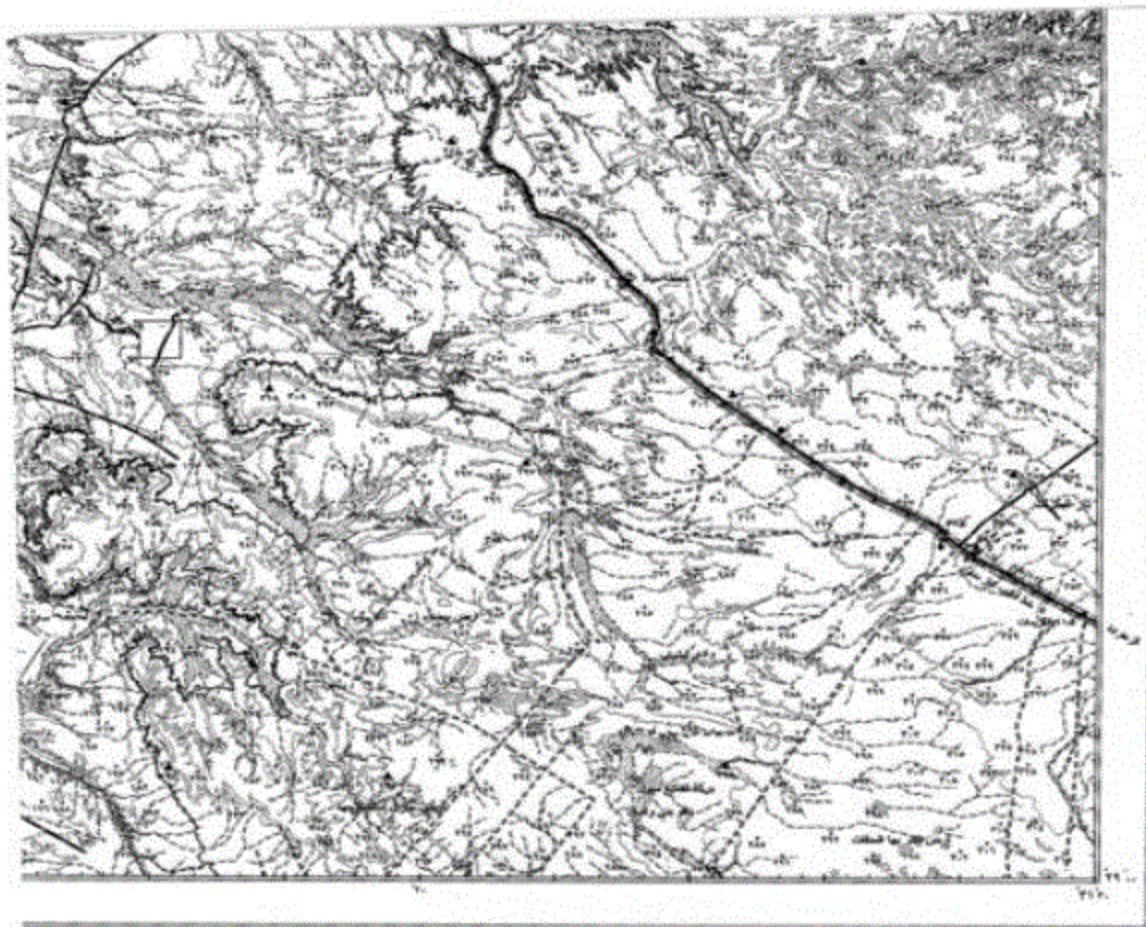


بنى سويف

جمهورية مصر العربية (٥١)







رسم تخطيطي يقترح إنشاء المحطة الكهروضوئية ١٠٠٠ (١٠٠٠٠٠٠٠) [ ٢٠٠٠٠٠٠٠ ]

مقياس الرسم ١:٥٠٠٠٠

إحداثيات



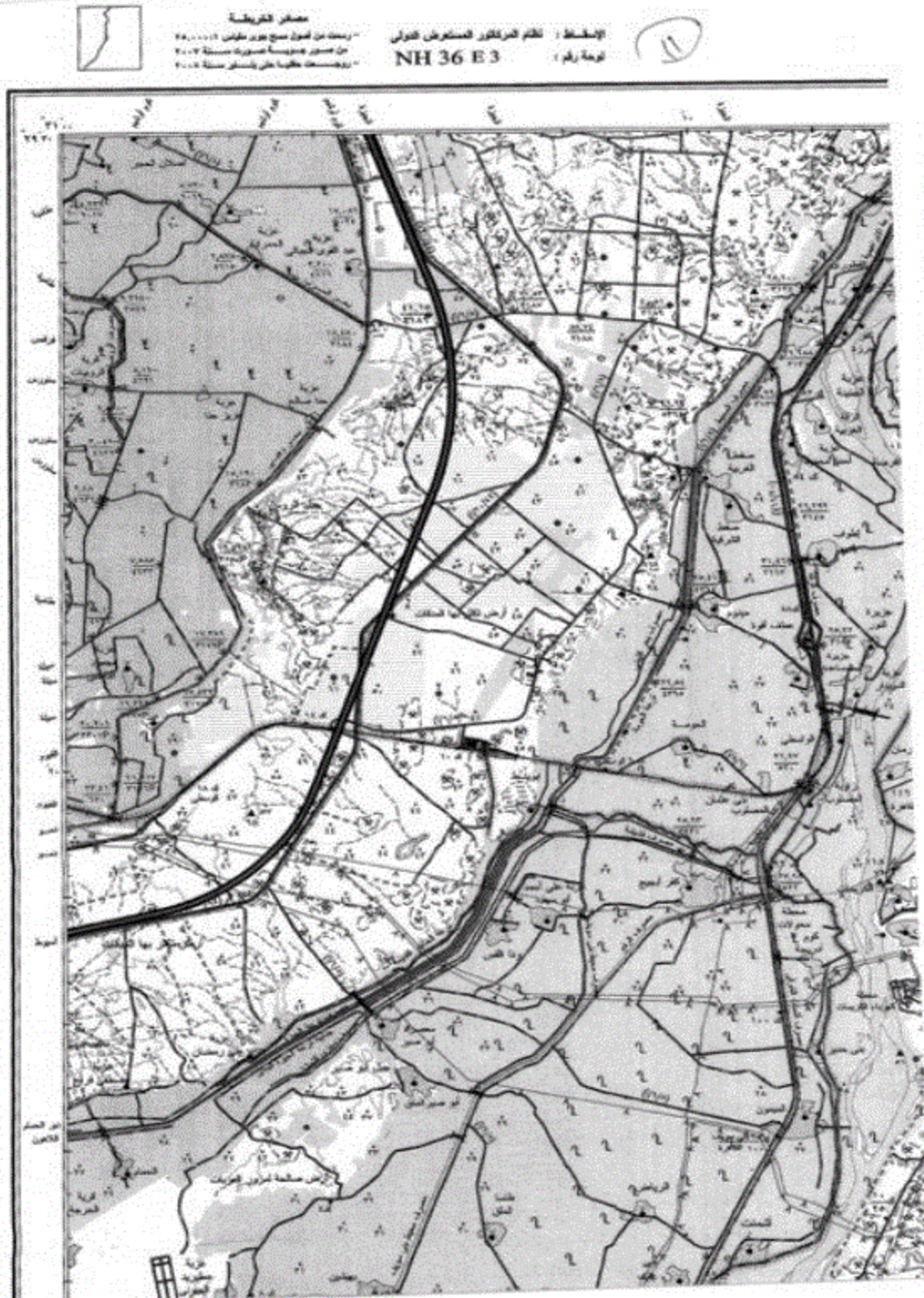
القرى ذات الحدود الريفية الحدود الريفية	١- الخطوط الجوية ٢- الخطوط المائية ٣- الخطوط البحرية (البحرية) ٤- الخطوط البرية (البرية)	٥- خطوط الكهرباء ٦- خطوط الغاز ٧- خطوط المياه ٨- خطوط الصرف الصحي ٩- خطوط الهاتف ١٠- خطوط الهاتف المحمول	١١- خطوط السكك الحديدية ١٢- خطوط الطرق ١٣- خطوط الطرق الترابية ١٤- خطوط الطرق المعبدة ١٥- خطوط الطرق المعبدة المزدوجة ١٦- خطوط الطرق المعبدة المزدوجة الممتدة ١٧- خطوط الطرق المعبدة المزدوجة الممتدة المزدوجة ١٨- خطوط الطرق المعبدة المزدوجة الممتدة المزدوجة الممتدة ١٩- خطوط الطرق المعبدة المزدوجة الممتدة المزدوجة الممتدة الممتدة ٢٠- خطوط الطرق المعبدة المزدوجة الممتدة المزدوجة الممتدة الممتدة الممتدة	٢١- خطوط الطرق المعبدة المزدوجة الممتدة المزدوجة الممتدة الممتدة الممتدة الممتدة ٢٢- خطوط الطرق المعبدة المزدوجة الممتدة المزدوجة الممتدة الممتدة الممتدة الممتدة الممتدة ٢٣- خطوط الطرق المعبدة المزدوجة الممتدة المزدوجة الممتدة الممتدة الممتدة الممتدة الممتدة ٢٤- خطوط الطرق المعبدة المزدوجة الممتدة المزدوجة الممتدة الممتدة الممتدة الممتدة الممتدة ٢٥- خطوط الطرق المعبدة المزدوجة الممتدة المزدوجة الممتدة الممتدة الممتدة الممتدة الممتدة ٢٦- خطوط الطرق المعبدة المزدوجة الممتدة المزدوجة الممتدة الممتدة الممتدة الممتدة الممتدة ٢٧- خطوط الطرق المعبدة المزدوجة الممتدة المزدوجة الممتدة الممتدة الممتدة الممتدة الممتدة ٢٨- خطوط الطرق المعبدة المزدوجة الممتدة المزدوجة الممتدة الممتدة الممتدة الممتدة الممتدة ٢٩- خطوط الطرق المعبدة المزدوجة الممتدة المزدوجة الممتدة الممتدة الممتدة الممتدة الممتدة ٣٠- خطوط الطرق المعبدة المزدوجة الممتدة المزدوجة الممتدة الممتدة الممتدة الممتدة الممتدة	٣١- خطوط الطرق المعبدة المزدوجة الممتدة المزدوجة الممتدة الممتدة الممتدة الممتدة الممتدة ٣٢- خطوط الطرق المعبدة المزدوجة الممتدة المزدوجة الممتدة الممتدة الممتدة الممتدة الممتدة الممتدة ٣٣- خطوط الطرق المعبدة المزدوجة الممتدة المزدوجة الممتدة الممتدة الممتدة الممتدة الممتدة الممتدة ٣٤- خطوط الطرق المعبدة المزدوجة الممتدة المزدوجة الممتدة الممتدة الممتدة الممتدة الممتدة الممتدة ٣٥- خطوط الطرق المعبدة المزدوجة الممتدة المزدوجة الممتدة الممتدة الممتدة الممتدة الممتدة الممتدة ٣٦- خطوط الطرق المعبدة المزدوجة الممتدة المزدوجة الممتدة الممتدة الممتدة الممتدة الممتدة الممتدة ٣٧- خطوط الطرق المعبدة المزدوجة الممتدة المزدوجة الممتدة الممتدة الممتدة الممتدة الممتدة الممتدة ٣٨- خطوط الطرق المعبدة المزدوجة الممتدة المزدوجة الممتدة الممتدة الممتدة الممتدة الممتدة الممتدة ٣٩- خطوط الطرق المعبدة المزدوجة الممتدة المزدوجة الممتدة الممتدة الممتدة الممتدة الممتدة الممتدة ٤٠- خطوط الطرق المعبدة المزدوجة الممتدة المزدوجة الممتدة الممتدة الممتدة الممتدة الممتدة الممتدة
---	--	---	--	--	--



ملاحظة: ١- خريطة التوازن والميزان المرفقة بالملحق  
٢- خطوط الحدود والمناطق المخصصة للمشاريع














الفيوم

١٢ جمهورية مصر العربية















مغاغة

١١٦

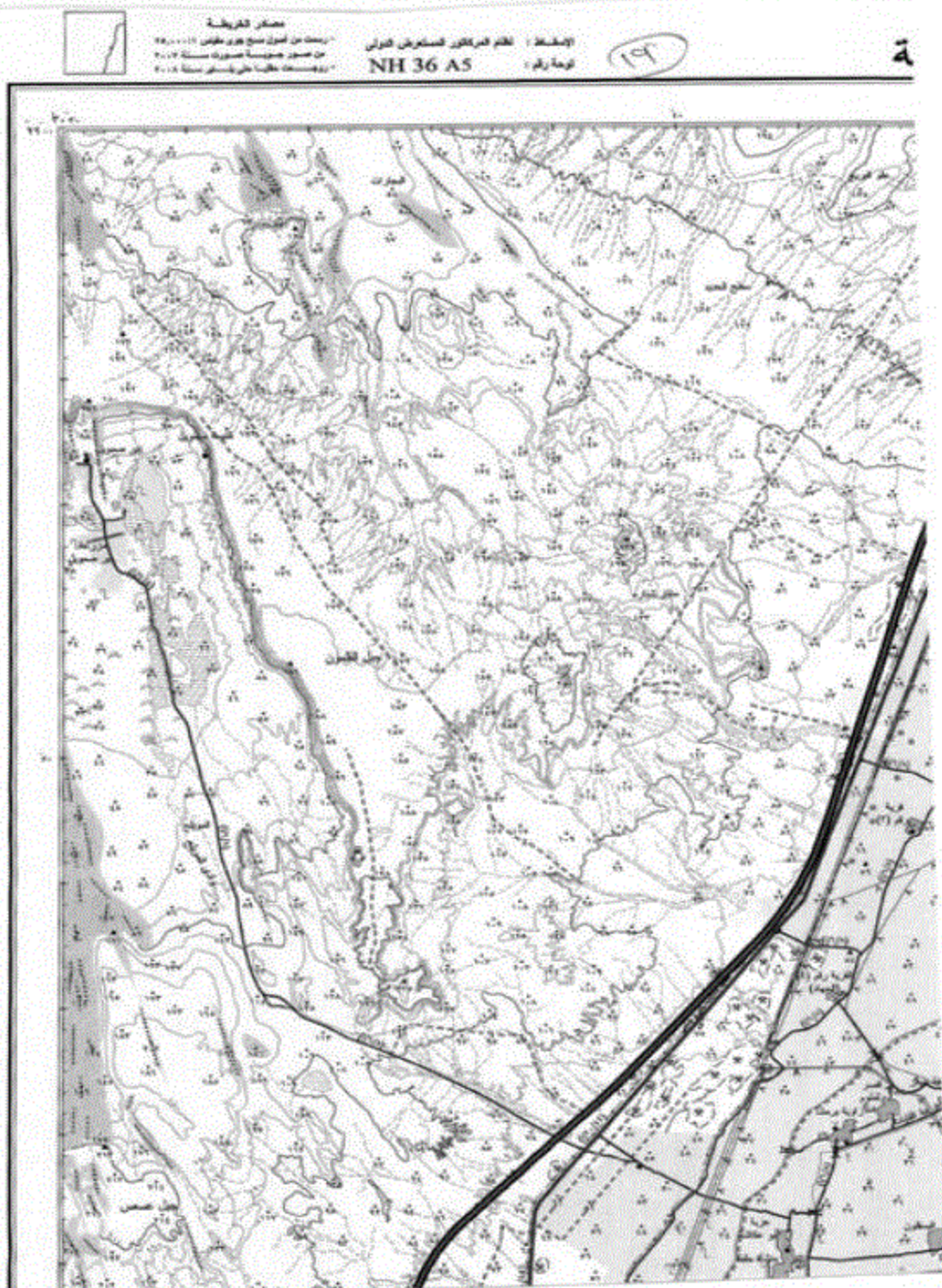
جمهورية مصر العربية











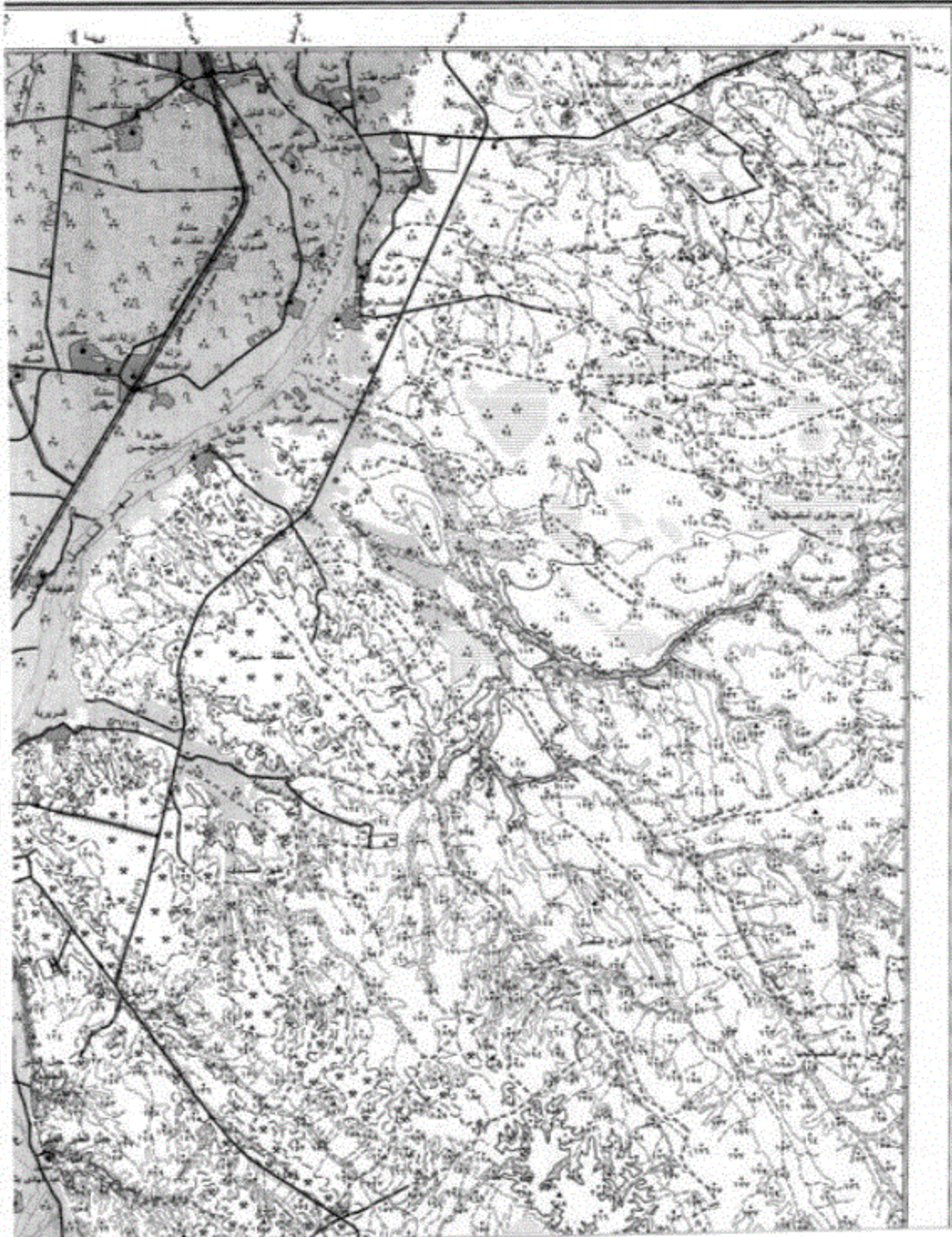




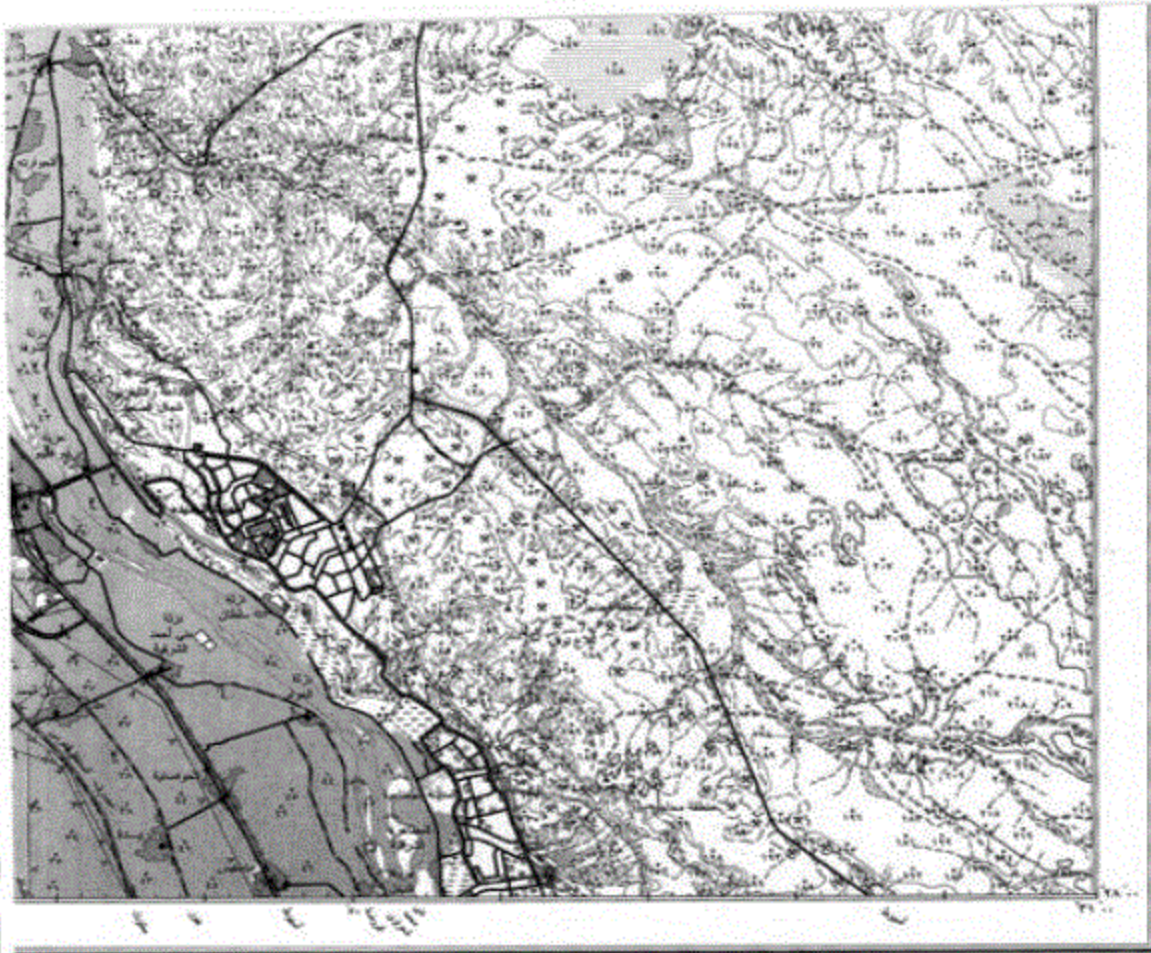
المنية

٢١

جمهورية مصر العربية







رسمة وتخطيط دائرة الضميمة العسكرية سنة ٢٠١٠ (١٢١) / ٢٠١٠

قسم حصى

مقياس



١- لقطه بومبيدية ٢- لقطه مائيليكه	٣- لقطه بومبيدية ٤- لقطه مائيليكه	٥- لقطه بومبيدية ٦- لقطه مائيليكه	٧- لقطه بومبيدية ٨- لقطه مائيليكه	٩- لقطه بومبيدية ١٠- لقطه مائيليكه	١١- لقطه بومبيدية ١٢- لقطه مائيليكه	١٣- لقطه بومبيدية ١٤- لقطه مائيليكه	١٥- لقطه بومبيدية ١٦- لقطه مائيليكه	١٧- لقطه بومبيدية ١٨- لقطه مائيليكه	١٩- لقطه بومبيدية ٢٠- لقطه مائيليكه	٢١- لقطه بومبيدية ٢٢- لقطه مائيليكه	٢٣- لقطه بومبيدية ٢٤- لقطه مائيليكه	٢٥- لقطه بومبيدية ٢٦- لقطه مائيليكه	٢٧- لقطه بومبيدية ٢٨- لقطه مائيليكه	٢٩- لقطه بومبيدية ٣٠- لقطه مائيليكه	٣١- لقطه بومبيدية ٣٢- لقطه مائيليكه	٣٣- لقطه بومبيدية ٣٤- لقطه مائيليكه	٣٥- لقطه بومبيدية ٣٦- لقطه مائيليكه	٣٧- لقطه بومبيدية ٣٨- لقطه مائيليكه	٣٩- لقطه بومبيدية ٤٠- لقطه مائيليكه	٤١- لقطه بومبيدية ٤٢- لقطه مائيليكه	٤٣- لقطه بومبيدية ٤٤- لقطه مائيليكه	٤٥- لقطه بومبيدية ٤٦- لقطه مائيليكه	٤٧- لقطه بومبيدية ٤٨- لقطه مائيليكه	٤٩- لقطه بومبيدية ٥٠- لقطه مائيليكه	٥١- لقطه بومبيدية ٥٢- لقطه مائيليكه	٥٣- لقطه بومبيدية ٥٤- لقطه مائيليكه	٥٥- لقطه بومبيدية ٥٦- لقطه مائيليكه	٥٧- لقطه بومبيدية ٥٨- لقطه مائيليكه	٥٩- لقطه بومبيدية ٦٠- لقطه مائيليكه	٦١- لقطه بومبيدية ٦٢- لقطه مائيليكه	٦٣- لقطه بومبيدية ٦٤- لقطه مائيليكه	٦٥- لقطه بومبيدية ٦٦- لقطه مائيليكه	٦٧- لقطه بومبيدية ٦٨- لقطه مائيليكه	٦٩- لقطه بومبيدية ٧٠- لقطه مائيليكه	٧١- لقطه بومبيدية ٧٢- لقطه مائيليكه	٧٣- لقطه بومبيدية ٧٤- لقطه مائيليكه	٧٥- لقطه بومبيدية ٧٦- لقطه مائيليكه	٧٧- لقطه بومبيدية ٧٨- لقطه مائيليكه	٧٩- لقطه بومبيدية ٨٠- لقطه مائيليكه	٨١- لقطه بومبيدية ٨٢- لقطه مائيليكه	٨٣- لقطه بومبيدية ٨٤- لقطه مائيليكه	٨٥- لقطه بومبيدية ٨٦- لقطه مائيليكه	٨٧- لقطه بومبيدية ٨٨- لقطه مائيليكه	٨٩- لقطه بومبيدية ٩٠- لقطه مائيليكه	٩١- لقطه بومبيدية ٩٢- لقطه مائيليكه	٩٣- لقطه بومبيدية ٩٤- لقطه مائيليكه	٩٥- لقطه بومبيدية ٩٦- لقطه مائيليكه	٩٧- لقطه بومبيدية ٩٨- لقطه مائيليكه	٩٩- لقطه بومبيدية ١٠٠- لقطه مائيليكه
-----------------------------------	-----------------------------------	-----------------------------------	-----------------------------------	------------------------------------	-------------------------------------	-------------------------------------	-------------------------------------	-------------------------------------	-------------------------------------	-------------------------------------	-------------------------------------	-------------------------------------	-------------------------------------	-------------------------------------	-------------------------------------	-------------------------------------	-------------------------------------	-------------------------------------	-------------------------------------	-------------------------------------	-------------------------------------	-------------------------------------	-------------------------------------	-------------------------------------	-------------------------------------	-------------------------------------	-------------------------------------	-------------------------------------	-------------------------------------	-------------------------------------	-------------------------------------	-------------------------------------	-------------------------------------	-------------------------------------	-------------------------------------	-------------------------------------	-------------------------------------	-------------------------------------	-------------------------------------	-------------------------------------	-------------------------------------	-------------------------------------	-------------------------------------	-------------------------------------	-------------------------------------	-------------------------------------	-------------------------------------	-------------------------------------	--------------------------------------

البيانات على  
التمثيل كالتالي



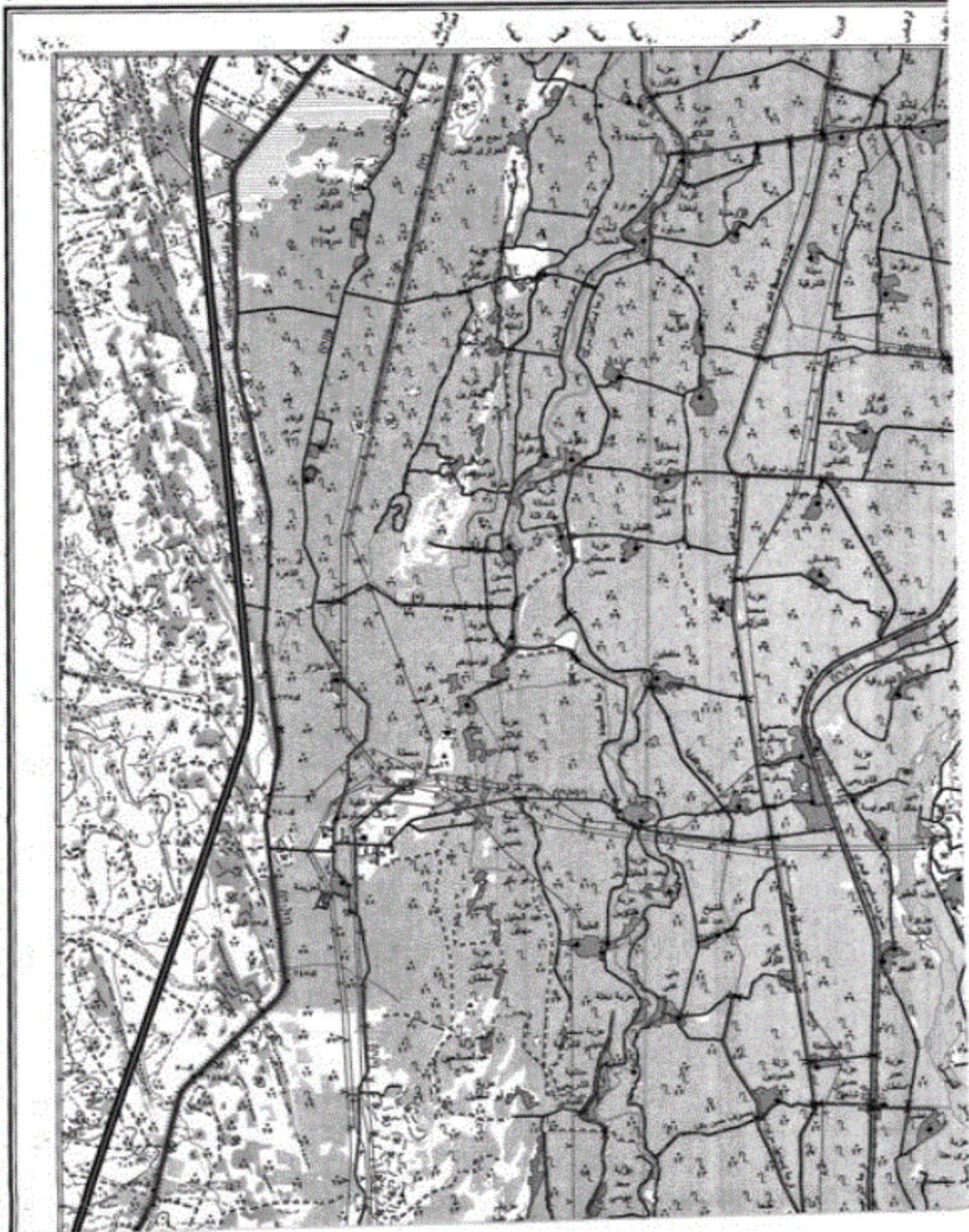
مخرقة : خطوط التكوين والحدود المثلثية والخطوط  
الحدودية المخرقة بالنسبة للتمثيل على مخرق





مصادر الخريطة  
- يستمد من الصور الجوية الملتقطة في ٢٠١٢  
- من صور جوية مستقلة مستقلة ٢٠١٤  
- بواسطة تقنية الترسيز سنة ٢٠١٤

الإحداثيات : نظام الإحداثيات المستويين العربي  
NH 36 A 2









م

٥٥

جمهورية مصر العربية







رسمت بديكت وزارة الداخلية المصرية سنة ٢٠١٠ (٣٧٧/٢٠١٠) ٩

الرمز	الوصف	الرمز	الوصف	الرمز	الوصف
1	خطوط جوية دولية - ١ - خطوط ملاحية	1	حدود دولية - ١ - منطقة	1	الحدود الدولية المرسومة في الخريطة
2	الخطوط الجوية الدولية - ٢ - خطوط ملاحية (موسمي)	2	حدود دولية - ٢ - منطقة	2	الحدود المرسومة (المنطقة أو المنطقة)
3	الخطوط الجوية الدولية (موسمي)	3	حدود دولية - ٣ - منطقة	3	الحدود المرسومة في المنطقة
4	الخطوط الجوية الدولية	4	حدود دولية - ٤ - منطقة	4	الحدود المرسومة في المنطقة
5	الخطوط الجوية الدولية	5	حدود دولية - ٥ - منطقة	5	الحدود المرسومة في المنطقة
6	الخطوط الجوية الدولية	6	حدود دولية - ٦ - منطقة	6	الحدود المرسومة في المنطقة
7	الخطوط الجوية الدولية	7	حدود دولية - ٧ - منطقة	7	الحدود المرسومة في المنطقة
8	الخطوط الجوية الدولية	8	حدود دولية - ٨ - منطقة	8	الحدود المرسومة في المنطقة
9	الخطوط الجوية الدولية	9	حدود دولية - ٩ - منطقة	9	الحدود المرسومة في المنطقة
10	الخطوط الجوية الدولية	10	حدود دولية - ١٠ - منطقة	10	الحدود المرسومة في المنطقة

ملاحظة : خطوط الحدود والمناطق المرسومة في الخريطة بديكت وزارة الداخلية المصرية سنة ٢٠١٠ (٣٧٧/٢٠١٠)





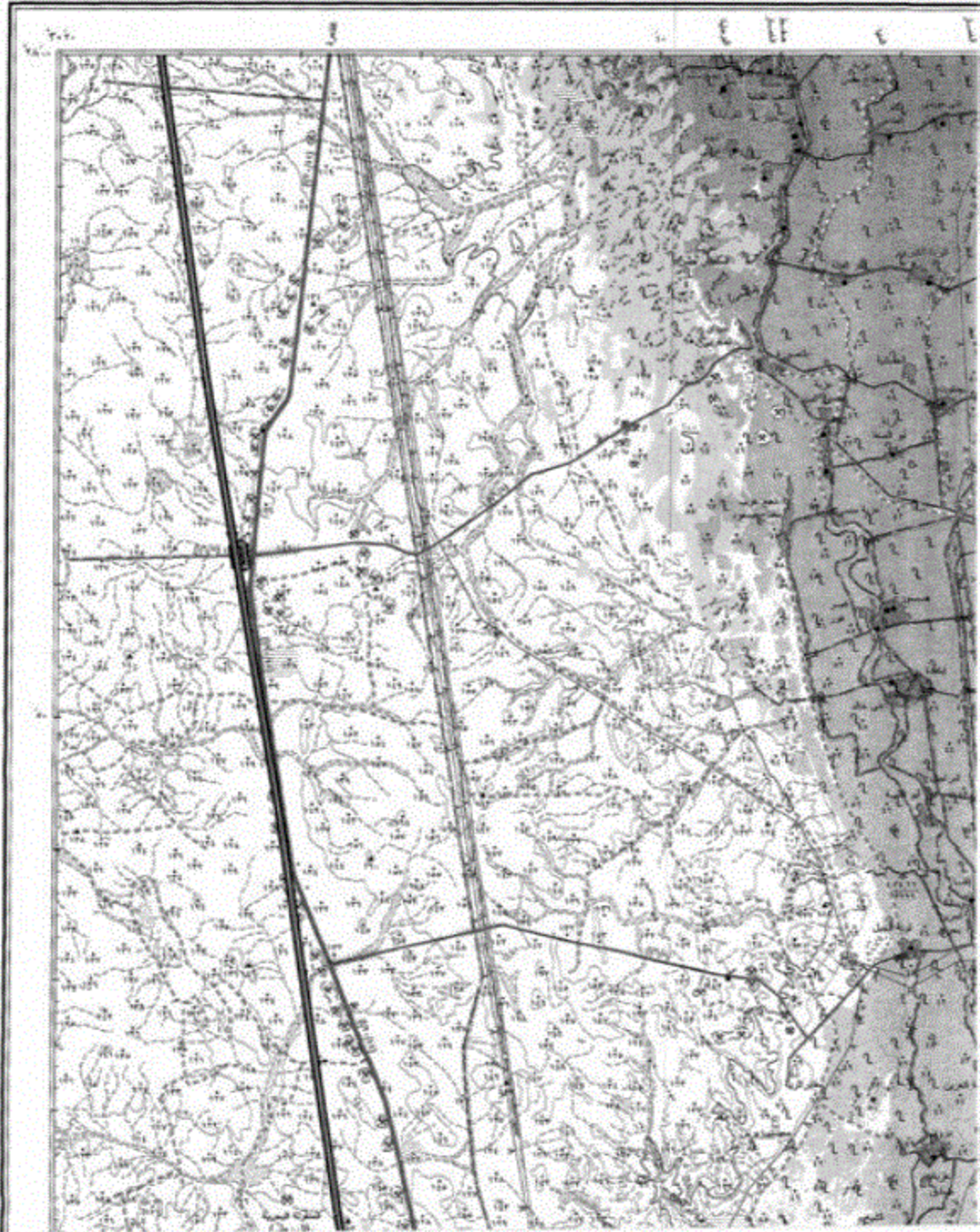


مصدر الخريطة  
رسمت من الصور الجوية لعام ٢٠١٢  
من الصور الجوية المسوية لسنة ٢٠١٢  
والمستخرجة طبقاً على أساس سنة ٢٠١٦

الإحداثيات : نظام الإحداثيات المستعرض العالمي  
نوعه رقم : NG 36 M 5



سوى





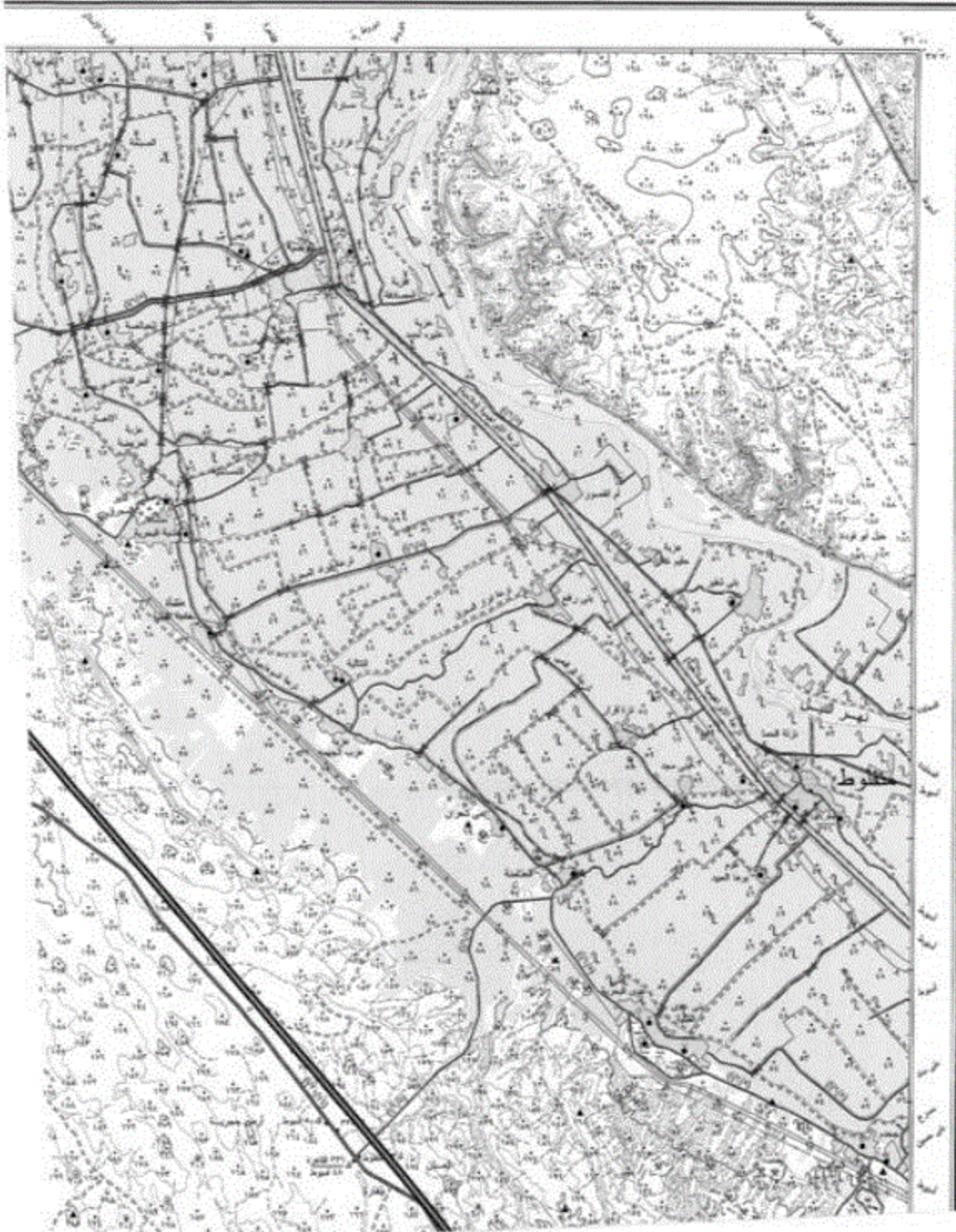




منقووط

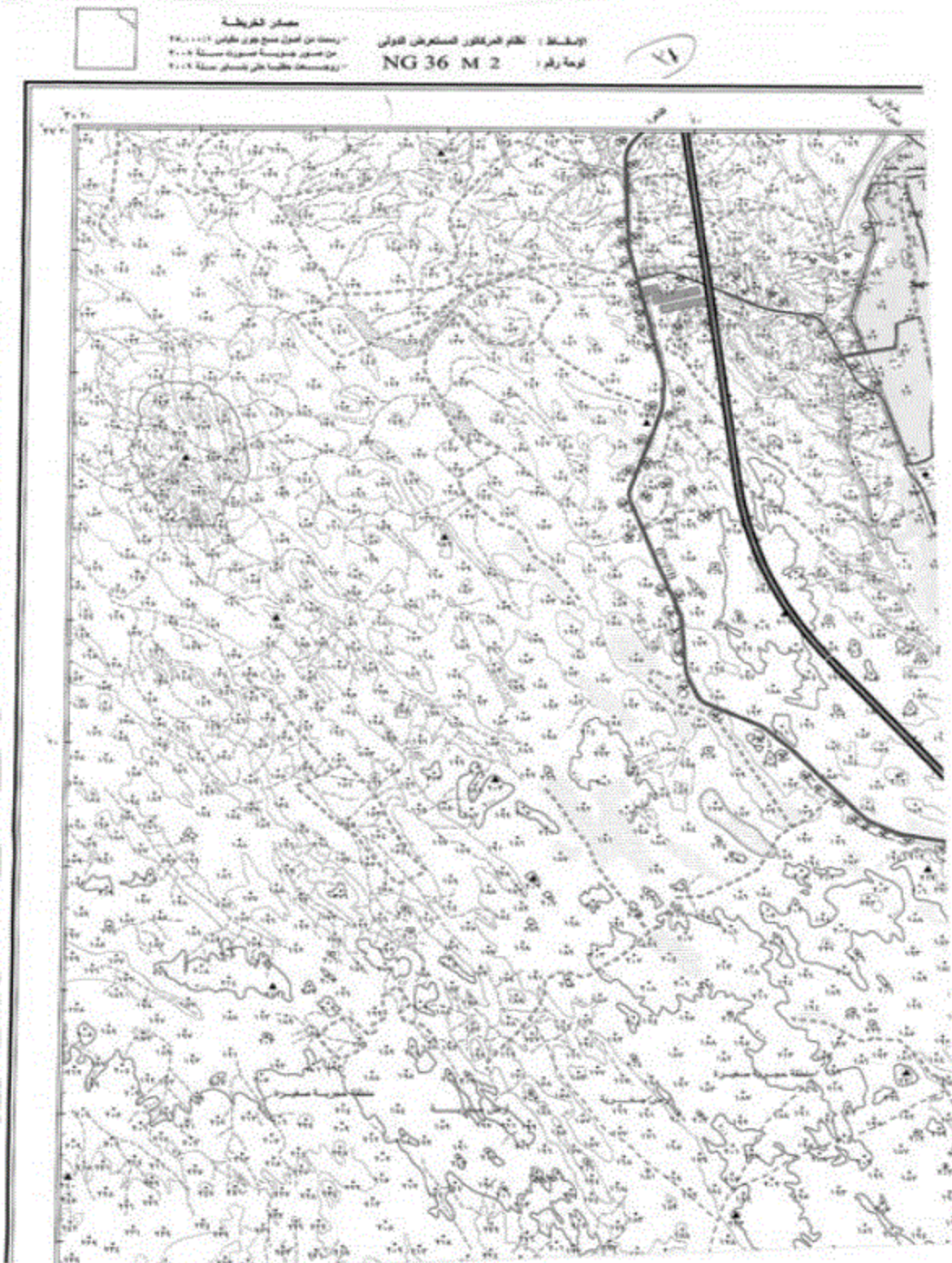
٢٩

جمهورية مصر العربية









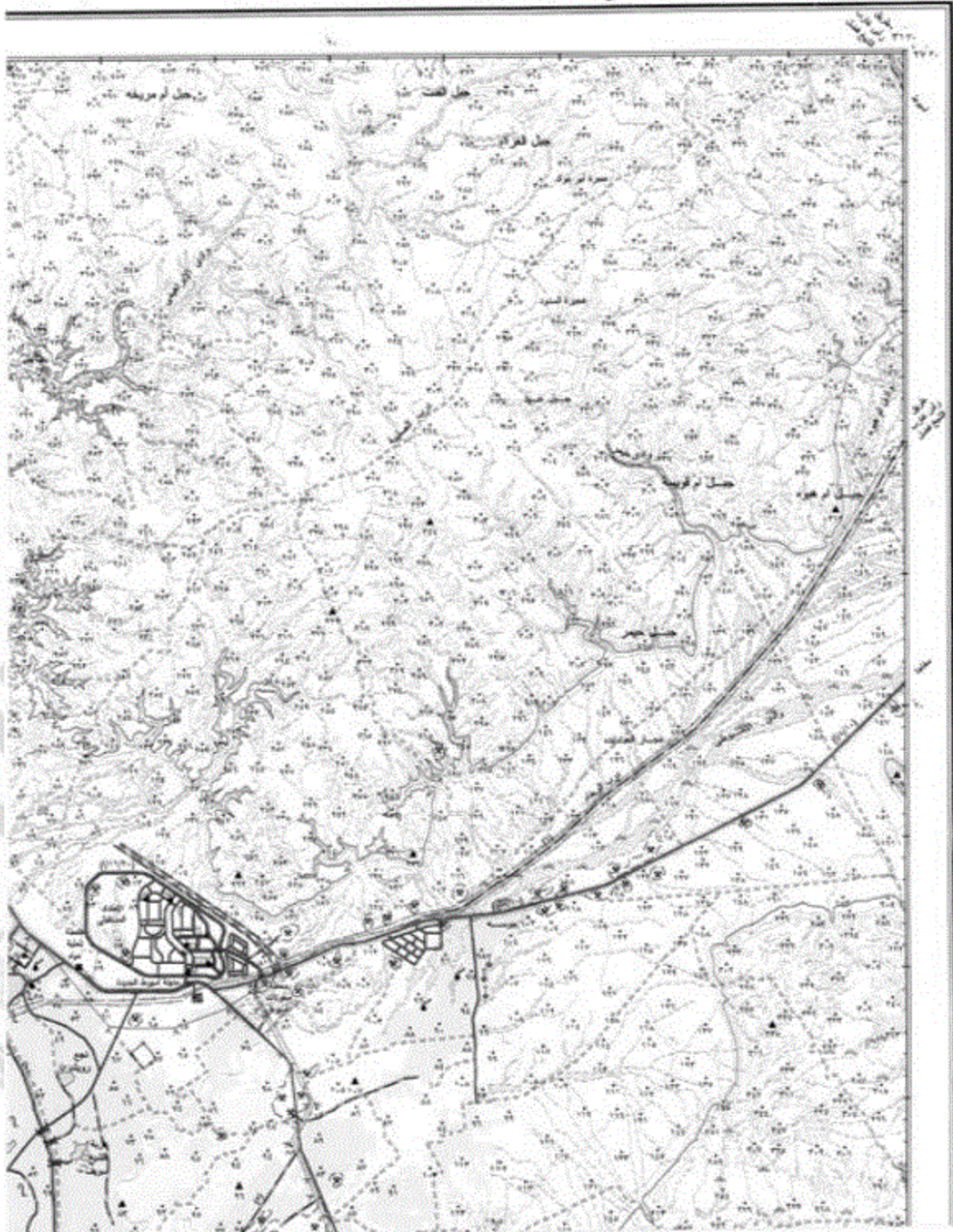




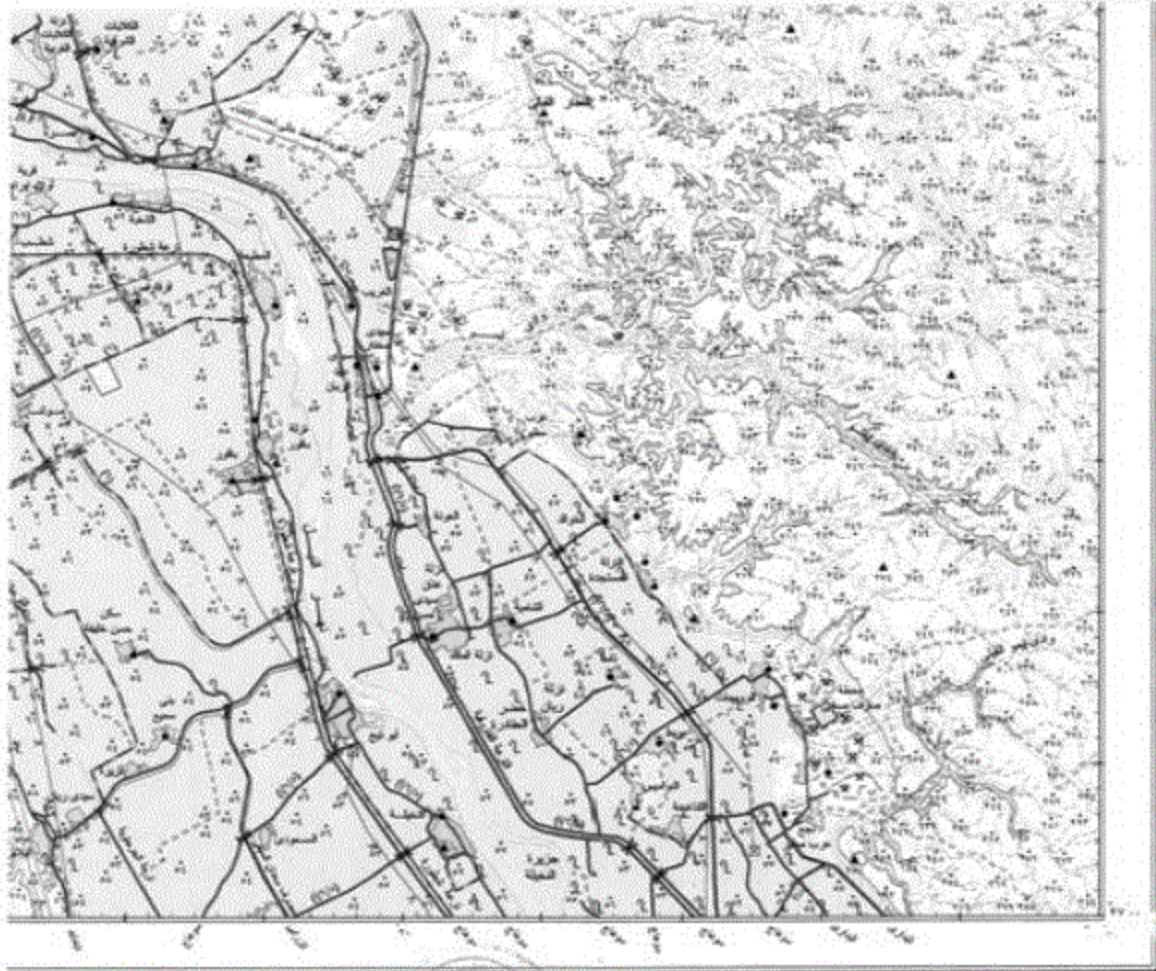
أسسيوط

٧٧

جمهورية مصر العربية







رسم طوبوغرافيا بحرية (١:٥٠,٠٠٠) ٢٠١٧

مقياس الرسم ١:٥٠,٠٠٠



### مبايع

٢٤

الرموز المستخدمة

البحر	البحر
البحر	البحر
البحر	البحر
البحر	البحر

الرموز المستخدمة في هذا الرسم هي رموز الجغرافيا المصرية

- خطوط الحدود الإدارية
- خطوط الحدود البلدية
- خطوط الحدود القروية
- خطوط الحدود الحضرية
- خطوط الحدود الزراعية
- خطوط الحدود الصناعية
- خطوط الحدود التجارية
- خطوط الحدود السياحية
- خطوط الحدود العسكرية
- خطوط الحدود الدينية
- خطوط الحدود الثقافية
- خطوط الحدود التاريخية
- خطوط الحدود الطبيعية
- خطوط الحدود البيئية
- خطوط الحدود الاجتماعية
- خطوط الحدود الاقتصادية
- خطوط الحدود السياسية
- خطوط الحدود القانونية
- خطوط الحدود الإدارية
- خطوط الحدود البلدية
- خطوط الحدود القروية
- خطوط الحدود الحضرية
- خطوط الحدود الزراعية
- خطوط الحدود الصناعية
- خطوط الحدود التجارية
- خطوط الحدود السياحية
- خطوط الحدود العسكرية
- خطوط الحدود الدينية
- خطوط الحدود الثقافية
- خطوط الحدود التاريخية
- خطوط الحدود الطبيعية
- خطوط الحدود البيئية
- خطوط الحدود الاجتماعية
- خطوط الحدود الاقتصادية
- خطوط الحدود السياسية
- خطوط الحدود القانونية

مخرقة - خطوط الكهوف والقبور والآثار والرموز  
خطوط الحدود البلدية والقرية والحي









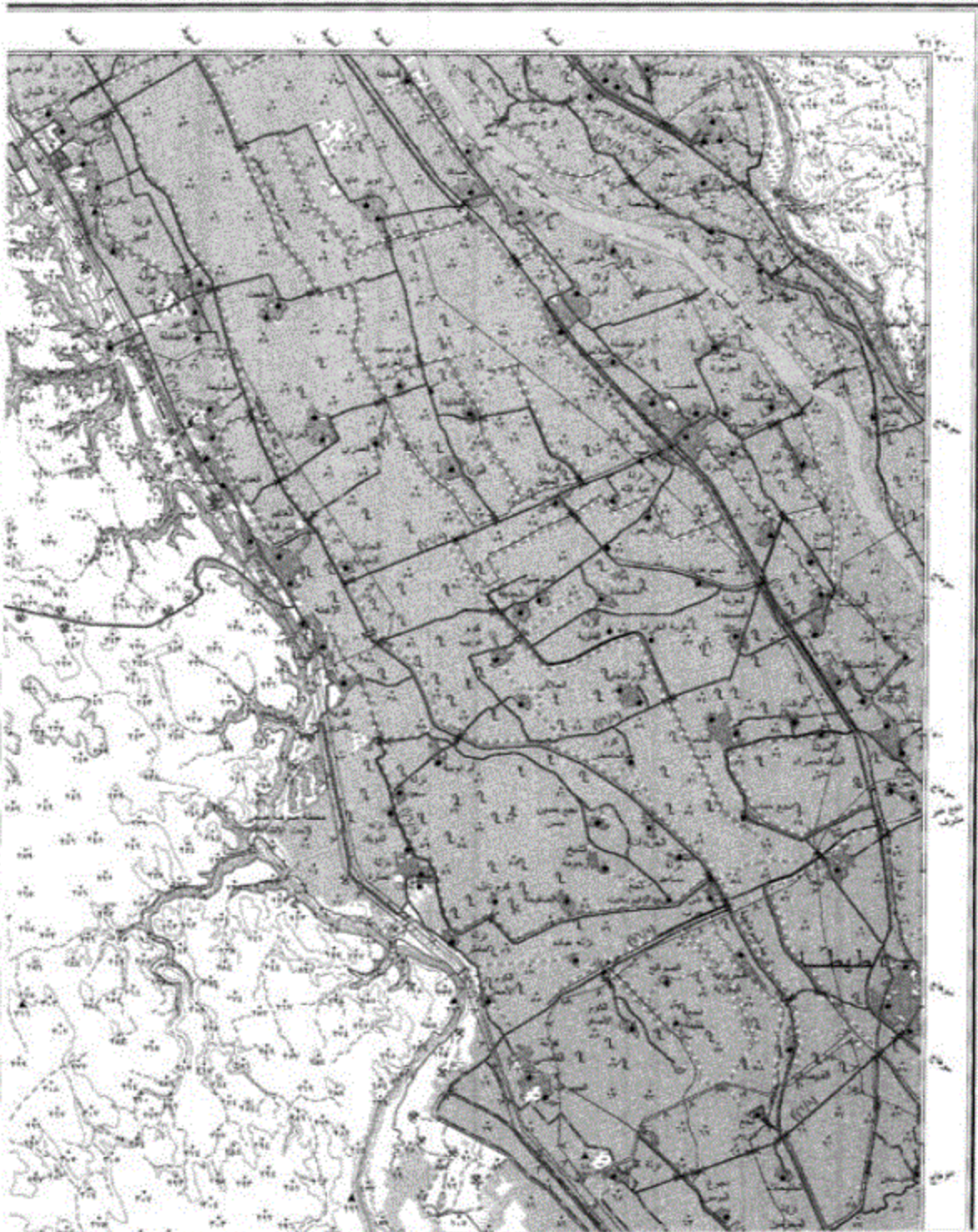




طهط

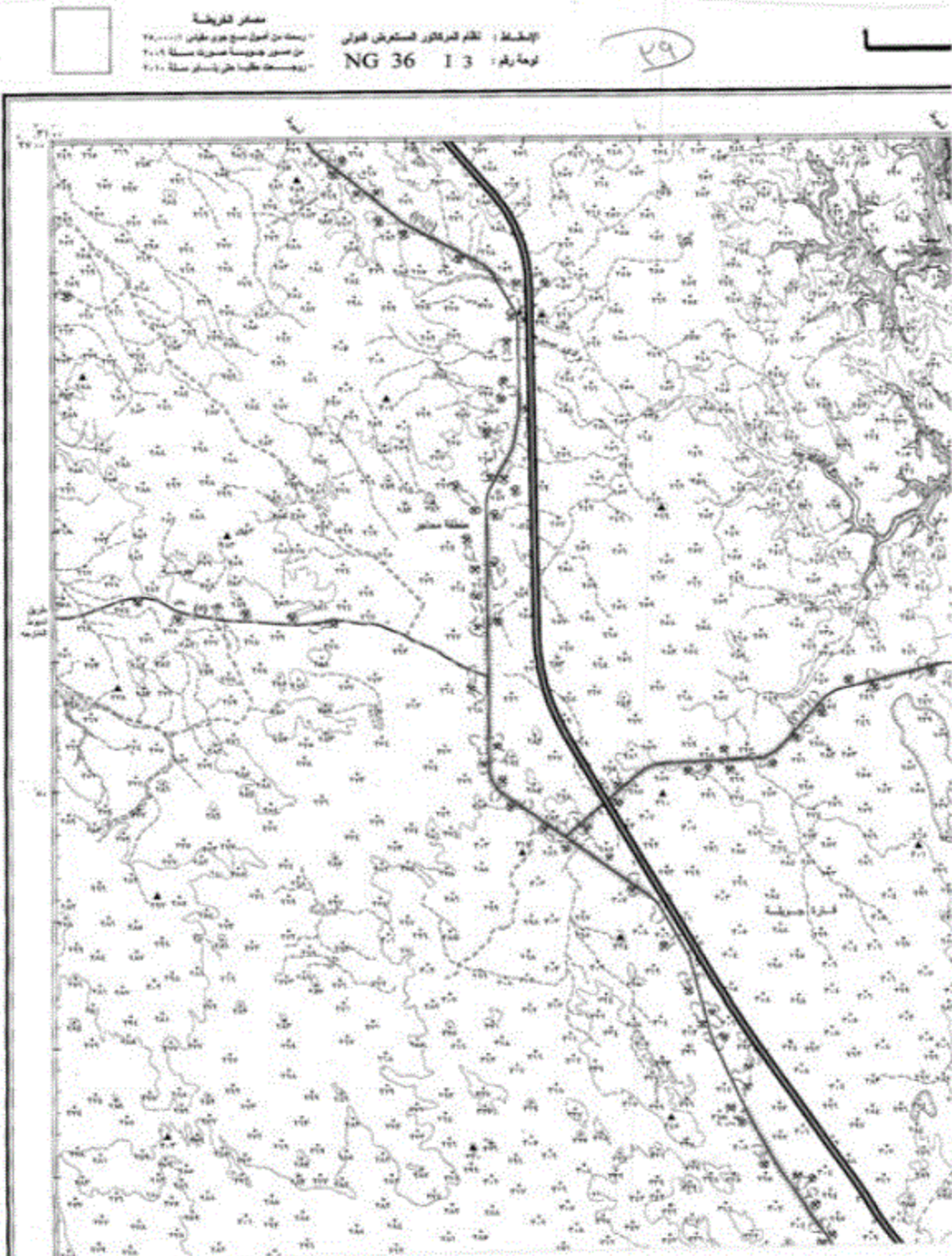
٣٧

جمهورية مصر العربية









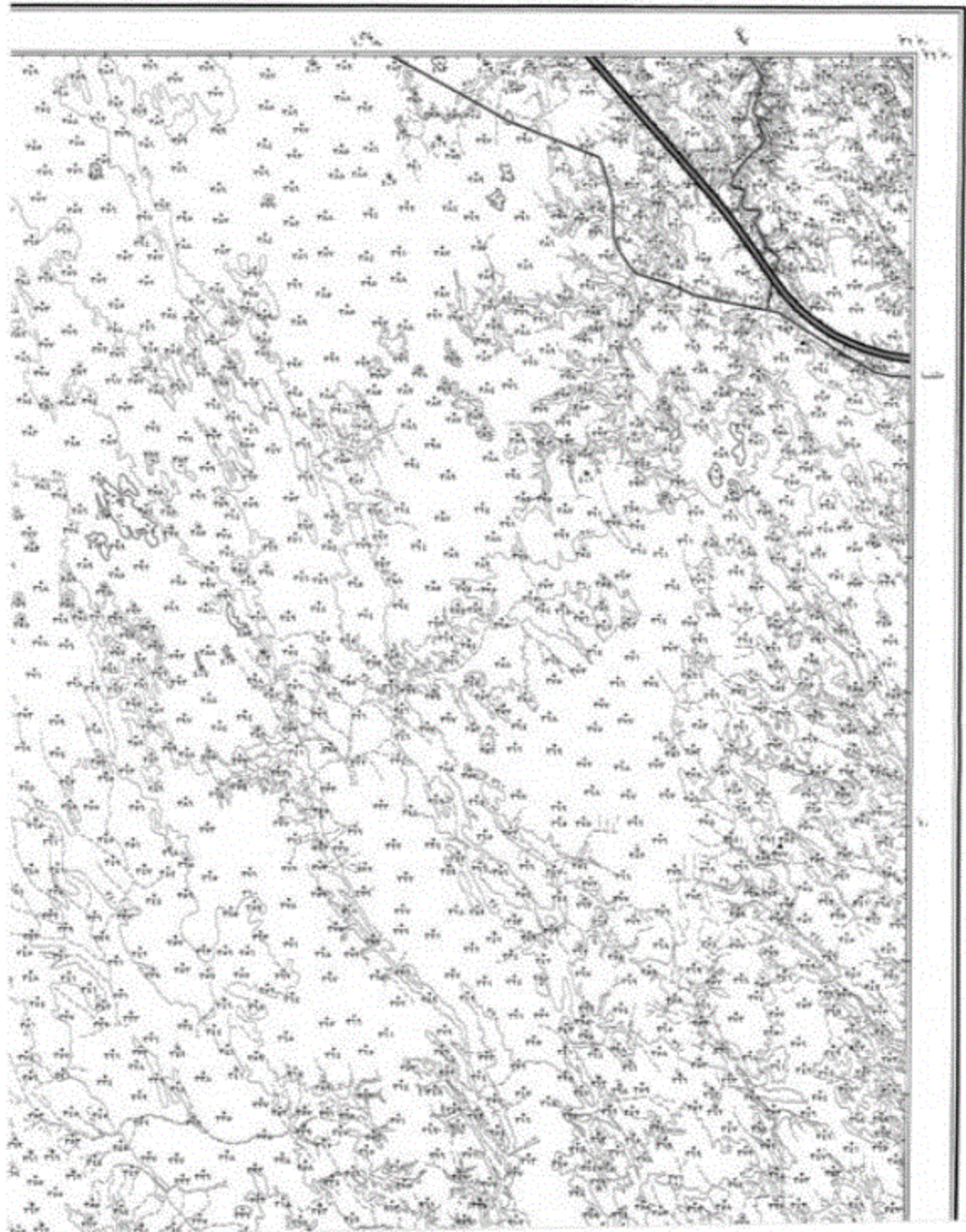




غرب

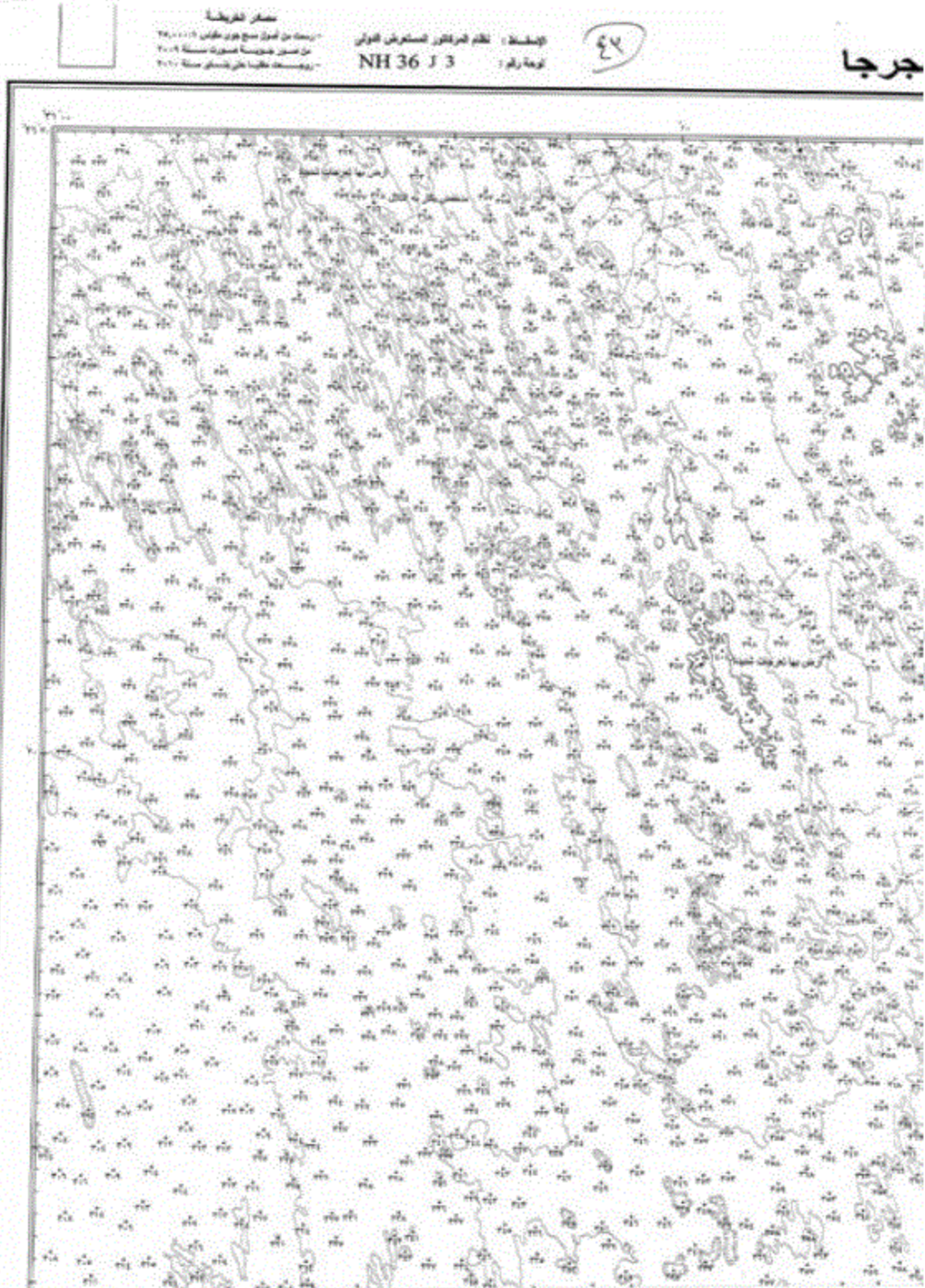
٤١

جمهورية مصر العربية









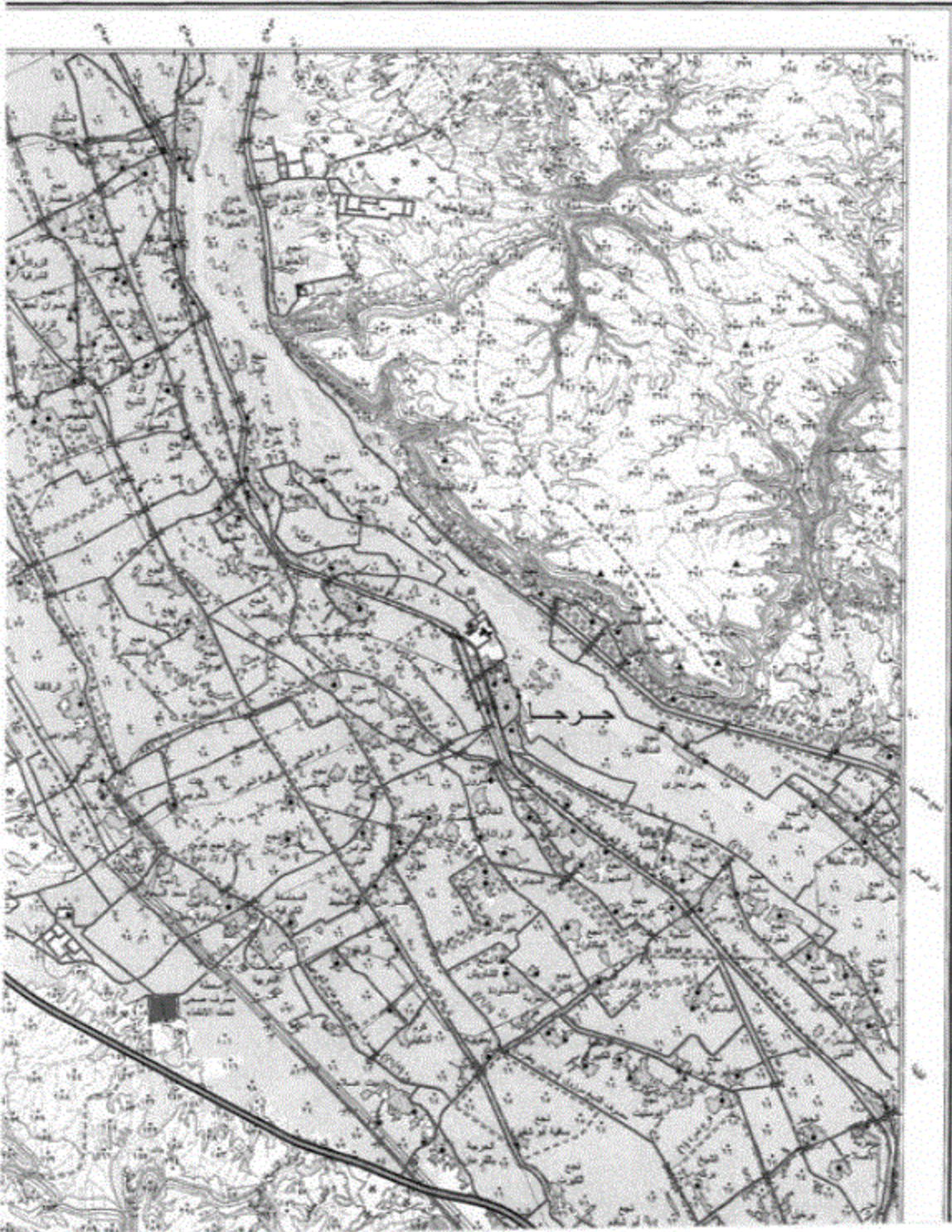








جمهورية مصر العربية









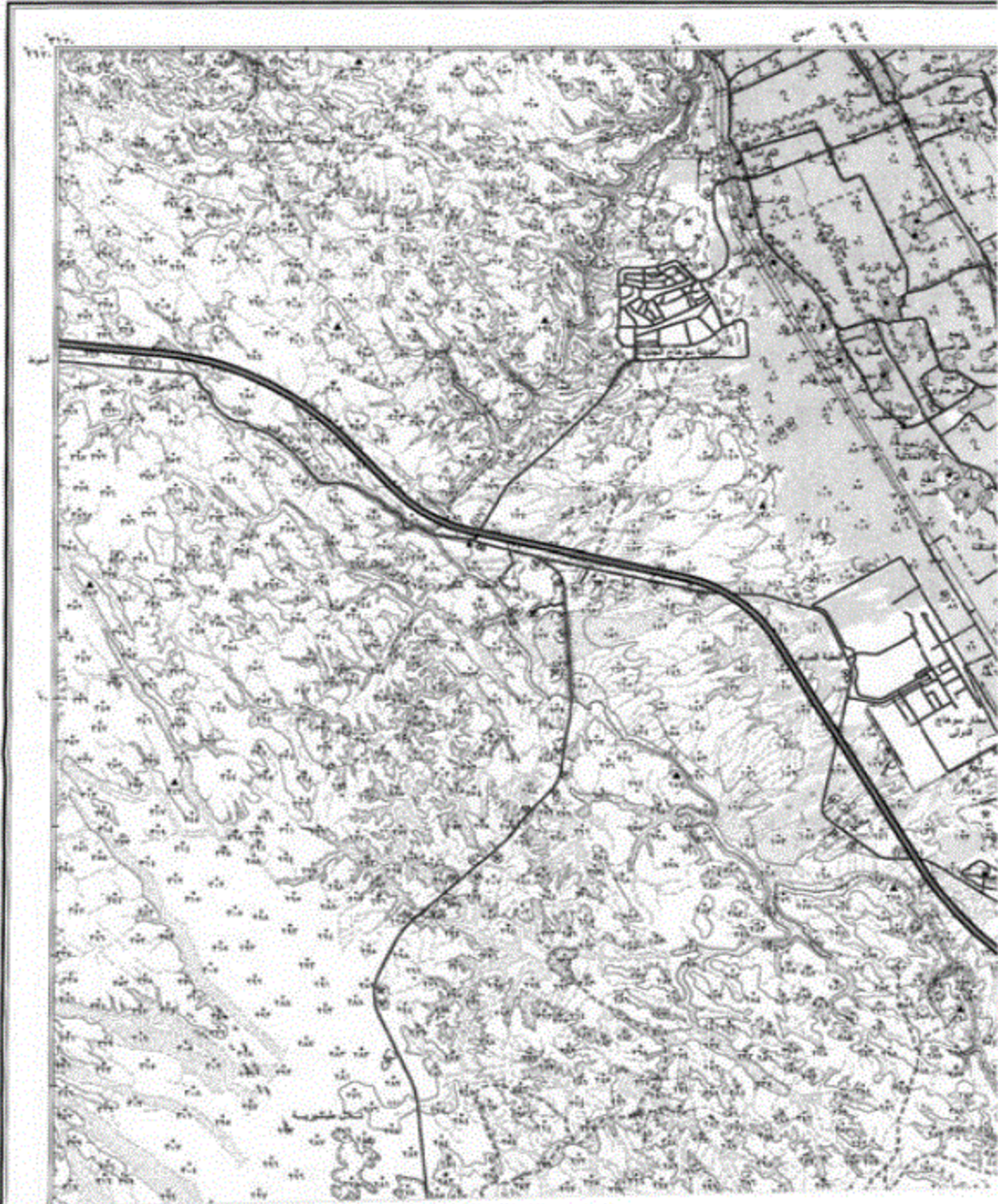


مصادر الخريطة  
بيانات من الصور الجوية مأخوذة من  
من صور جوية مأخوذة من سنة ٢٠١٤  
موسم الصيف حتى يناير سنة ٢٠١٠

الإحداثيات : نظام المراتز السويدي  
NG 36 J 1  
نوع الرسم :

٤٤

رجا








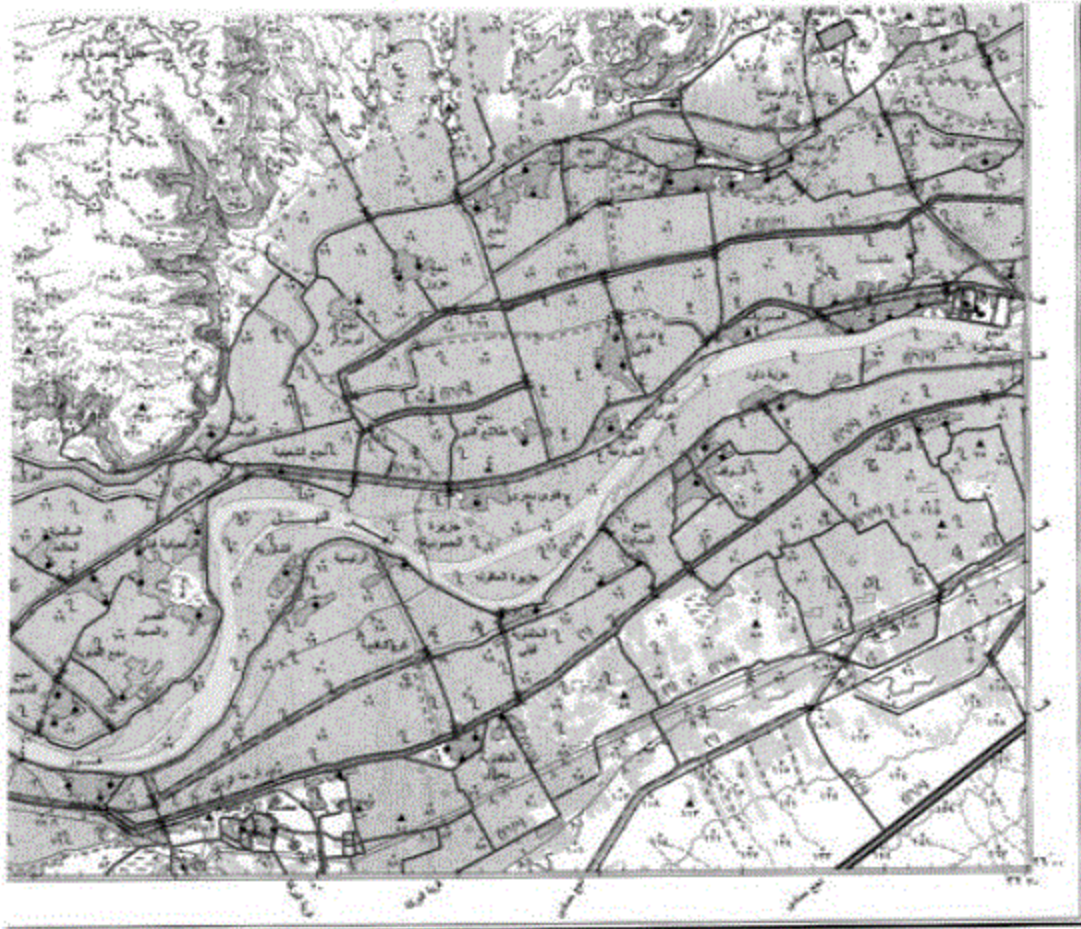
٥

٥٩

جمهورية مصر العربية







رسمت وطلعت بخار الخساعة العسكرية سنة ٢٠١١ (٢٠١٠، ١١، ١٢)

جسور مائية



٥٠

١١ - قنطرة هجرية - ١١ - قنطرة مائية	١١ - قنطرة مائية - ١١ - قنطرة مائية	١١ - قنطرة مائية - ١١ - قنطرة مائية	١١ - قنطرة مائية - ١١ - قنطرة مائية
١٢ - قنطرة مائية - ١٢ - قنطرة مائية	١٢ - قنطرة مائية - ١٢ - قنطرة مائية	١٢ - قنطرة مائية - ١٢ - قنطرة مائية	١٢ - قنطرة مائية - ١٢ - قنطرة مائية
١٣ - قنطرة مائية - ١٣ - قنطرة مائية	١٣ - قنطرة مائية - ١٣ - قنطرة مائية	١٣ - قنطرة مائية - ١٣ - قنطرة مائية	١٣ - قنطرة مائية - ١٣ - قنطرة مائية
١٤ - قنطرة مائية - ١٤ - قنطرة مائية	١٤ - قنطرة مائية - ١٤ - قنطرة مائية	١٤ - قنطرة مائية - ١٤ - قنطرة مائية	١٤ - قنطرة مائية - ١٤ - قنطرة مائية
١٥ - قنطرة مائية - ١٥ - قنطرة مائية	١٥ - قنطرة مائية - ١٥ - قنطرة مائية	١٥ - قنطرة مائية - ١٥ - قنطرة مائية	١٥ - قنطرة مائية - ١٥ - قنطرة مائية
١٦ - قنطرة مائية - ١٦ - قنطرة مائية	١٦ - قنطرة مائية - ١٦ - قنطرة مائية	١٦ - قنطرة مائية - ١٦ - قنطرة مائية	١٦ - قنطرة مائية - ١٦ - قنطرة مائية
١٧ - قنطرة مائية - ١٧ - قنطرة مائية	١٧ - قنطرة مائية - ١٧ - قنطرة مائية	١٧ - قنطرة مائية - ١٧ - قنطرة مائية	١٧ - قنطرة مائية - ١٧ - قنطرة مائية
١٨ - قنطرة مائية - ١٨ - قنطرة مائية	١٨ - قنطرة مائية - ١٨ - قنطرة مائية	١٨ - قنطرة مائية - ١٨ - قنطرة مائية	١٨ - قنطرة مائية - ١٨ - قنطرة مائية
١٩ - قنطرة مائية - ١٩ - قنطرة مائية	١٩ - قنطرة مائية - ١٩ - قنطرة مائية	١٩ - قنطرة مائية - ١٩ - قنطرة مائية	١٩ - قنطرة مائية - ١٩ - قنطرة مائية
٢٠ - قنطرة مائية - ٢٠ - قنطرة مائية	٢٠ - قنطرة مائية - ٢٠ - قنطرة مائية	٢٠ - قنطرة مائية - ٢٠ - قنطرة مائية	٢٠ - قنطرة مائية - ٢٠ - قنطرة مائية





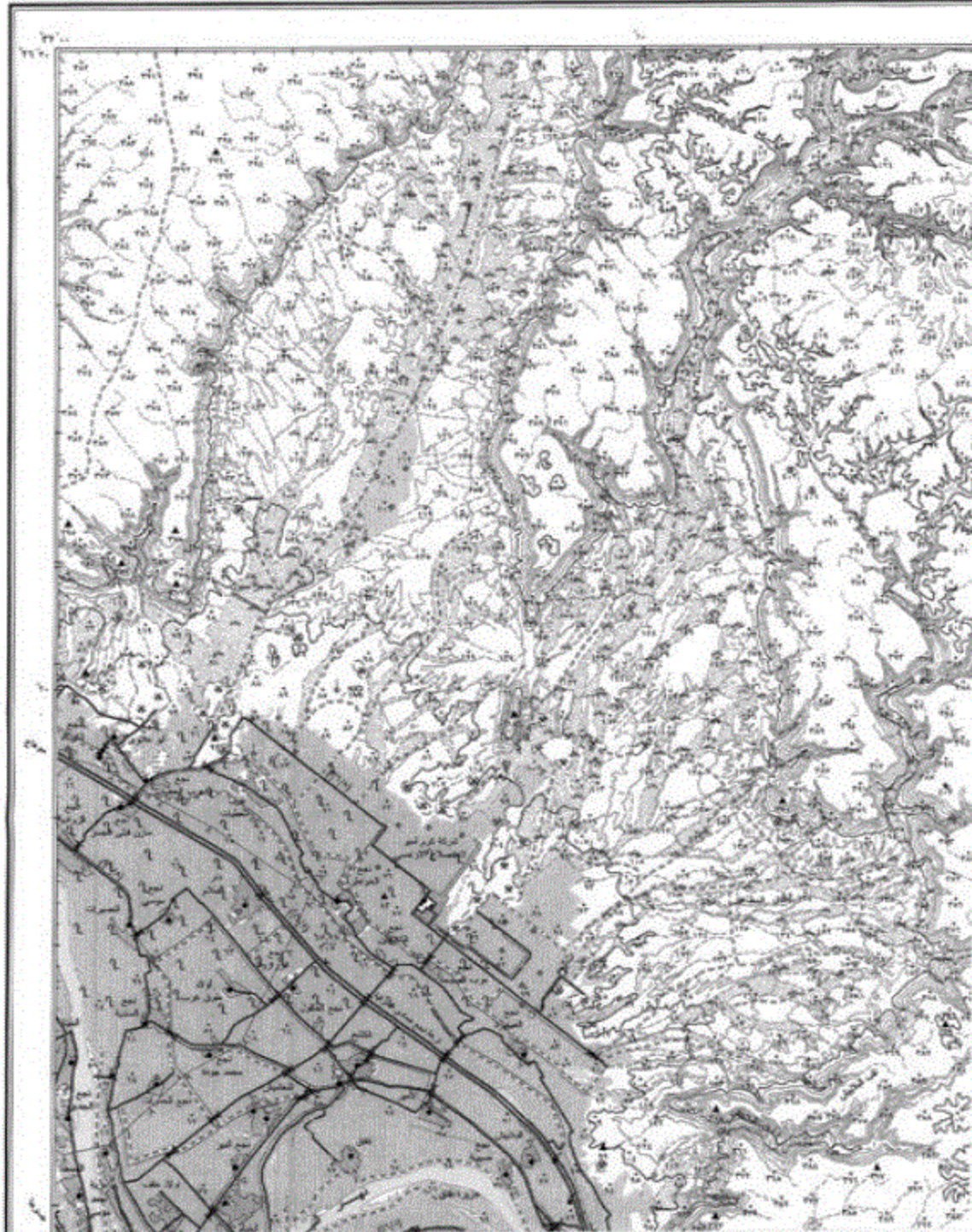


مصادر الخريطة  
- رسمت من الصور الجوية الملتقطة في ٢٨/١٠/٢٠١٢  
- من الصور الجوية الملتقطة في ٢٠١٩  
- بواسطة جهاز الاستشعار الفضائي

الإسقاط : نظم الإحداثيات الجغرافية  
NG 36 J 2  
نوع رقم :

٥١

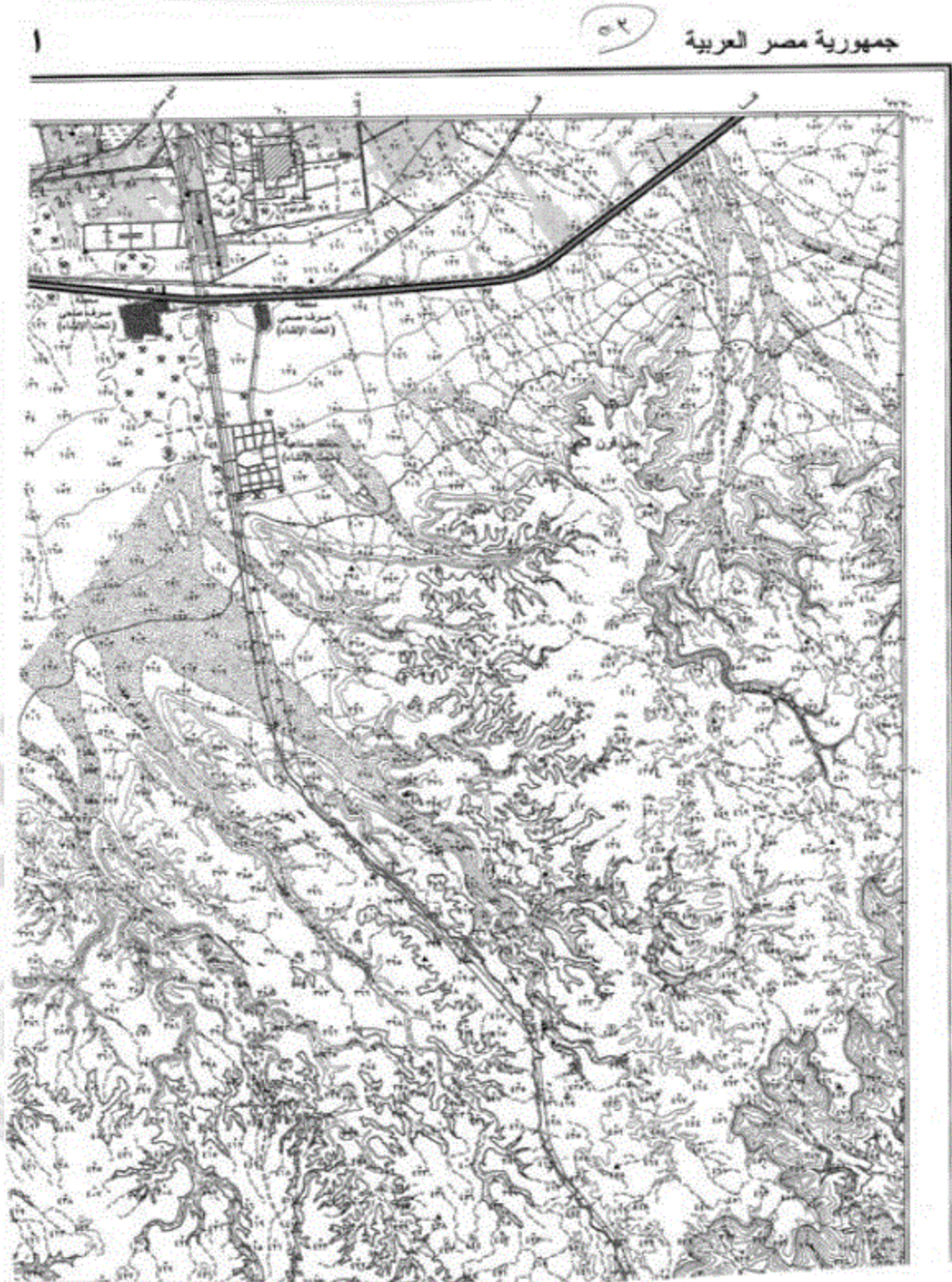
مع حمادي



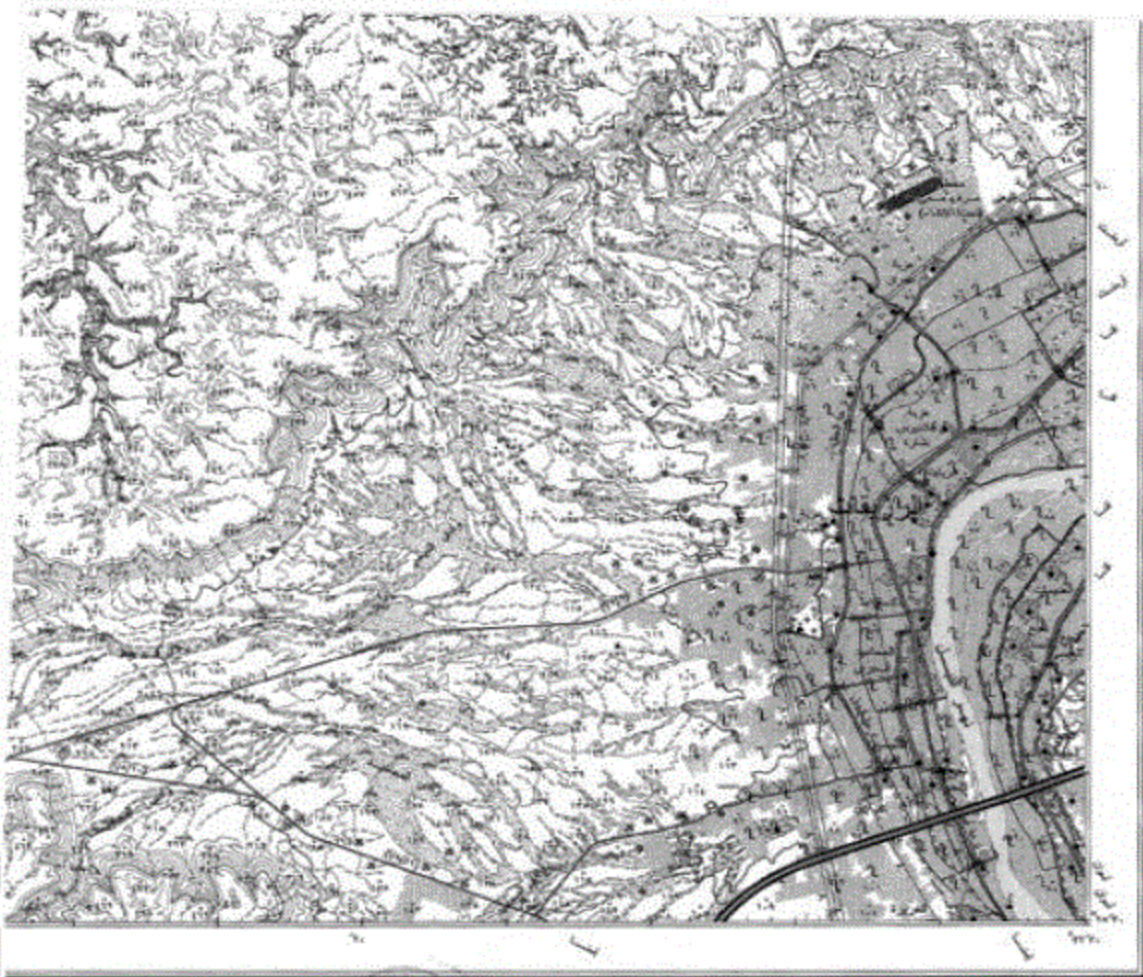












رسمت وفقاً لقرار اللجنة العسكرية رقم ٢٠١٢ / ٢٠١١

مقياس 1:50,000

تكميلي

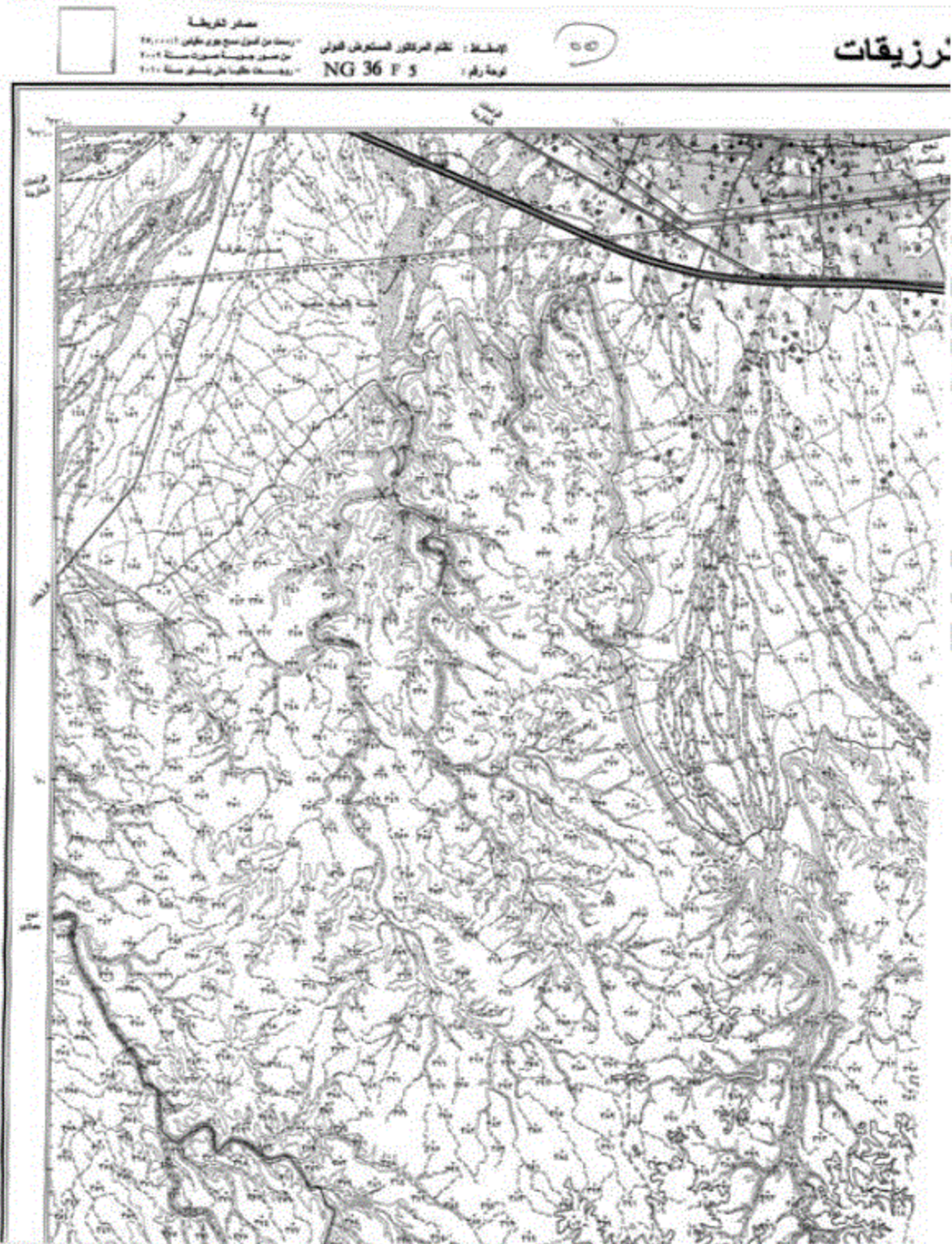
٥٤

<p>الرمز</p>	<p>1- منطقة عسكرية - 2- منطقة عسكرية                  3- منطقة عسكرية (مستوية)                  4- منطقة عسكرية (مستوية)                  5- منطقة عسكرية (مستوية)                  6- منطقة عسكرية (مستوية)                  7- منطقة عسكرية (مستوية)                  8- منطقة عسكرية (مستوية)                  9- منطقة عسكرية (مستوية)                  10- منطقة عسكرية (مستوية)</p>	<p>1- منطقة عسكرية - 2- منطقة عسكرية                  3- منطقة عسكرية (مستوية)                  4- منطقة عسكرية (مستوية)                  5- منطقة عسكرية (مستوية)                  6- منطقة عسكرية (مستوية)                  7- منطقة عسكرية (مستوية)                  8- منطقة عسكرية (مستوية)                  9- منطقة عسكرية (مستوية)                  10- منطقة عسكرية (مستوية)</p>	<p>1- منطقة عسكرية - 2- منطقة عسكرية                  3- منطقة عسكرية (مستوية)                  4- منطقة عسكرية (مستوية)                  5- منطقة عسكرية (مستوية)                  6- منطقة عسكرية (مستوية)                  7- منطقة عسكرية (مستوية)                  8- منطقة عسكرية (مستوية)                  9- منطقة عسكرية (مستوية)                  10- منطقة عسكرية (مستوية)</p>	<p>1- منطقة عسكرية - 2- منطقة عسكرية                  3- منطقة عسكرية (مستوية)                  4- منطقة عسكرية (مستوية)                  5- منطقة عسكرية (مستوية)                  6- منطقة عسكرية (مستوية)                  7- منطقة عسكرية (مستوية)                  8- منطقة عسكرية (مستوية)                  9- منطقة عسكرية (مستوية)                  10- منطقة عسكرية (مستوية)</p>	<p>1- منطقة عسكرية - 2- منطقة عسكرية                  3- منطقة عسكرية (مستوية)                  4- منطقة عسكرية (مستوية)                  5- منطقة عسكرية (مستوية)                  6- منطقة عسكرية (مستوية)                  7- منطقة عسكرية (مستوية)                  8- منطقة عسكرية (مستوية)                  9- منطقة عسكرية (مستوية)                  10- منطقة عسكرية (مستوية)</p>
--------------	---	---	---	---	---



مخرقة - خطوط الكهول والخطوط والخطوط والخطوط  
 الخطوط والخطوط والخطوط والخطوط







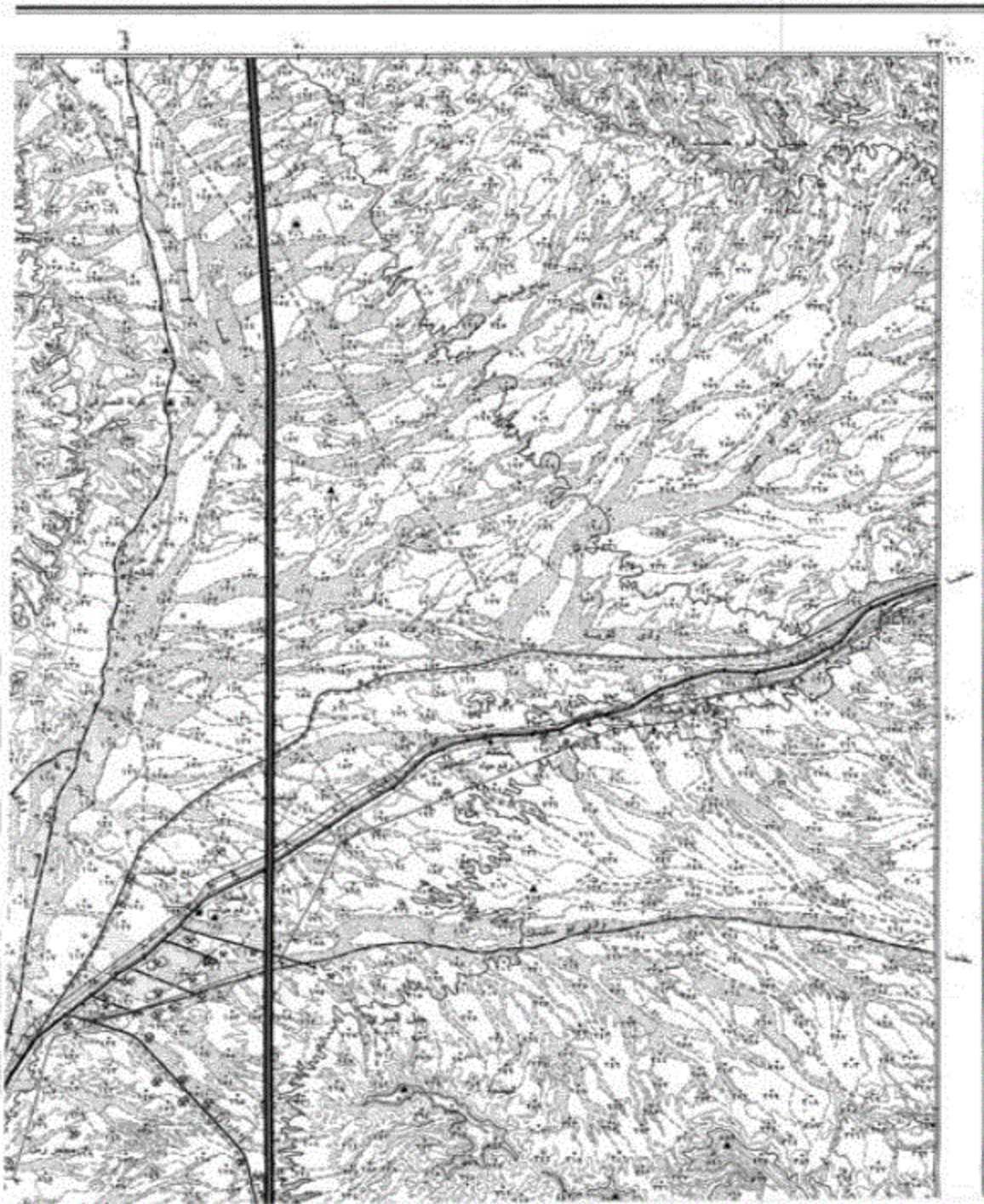




ق٦

٥٧

جمهورية مصر العربية







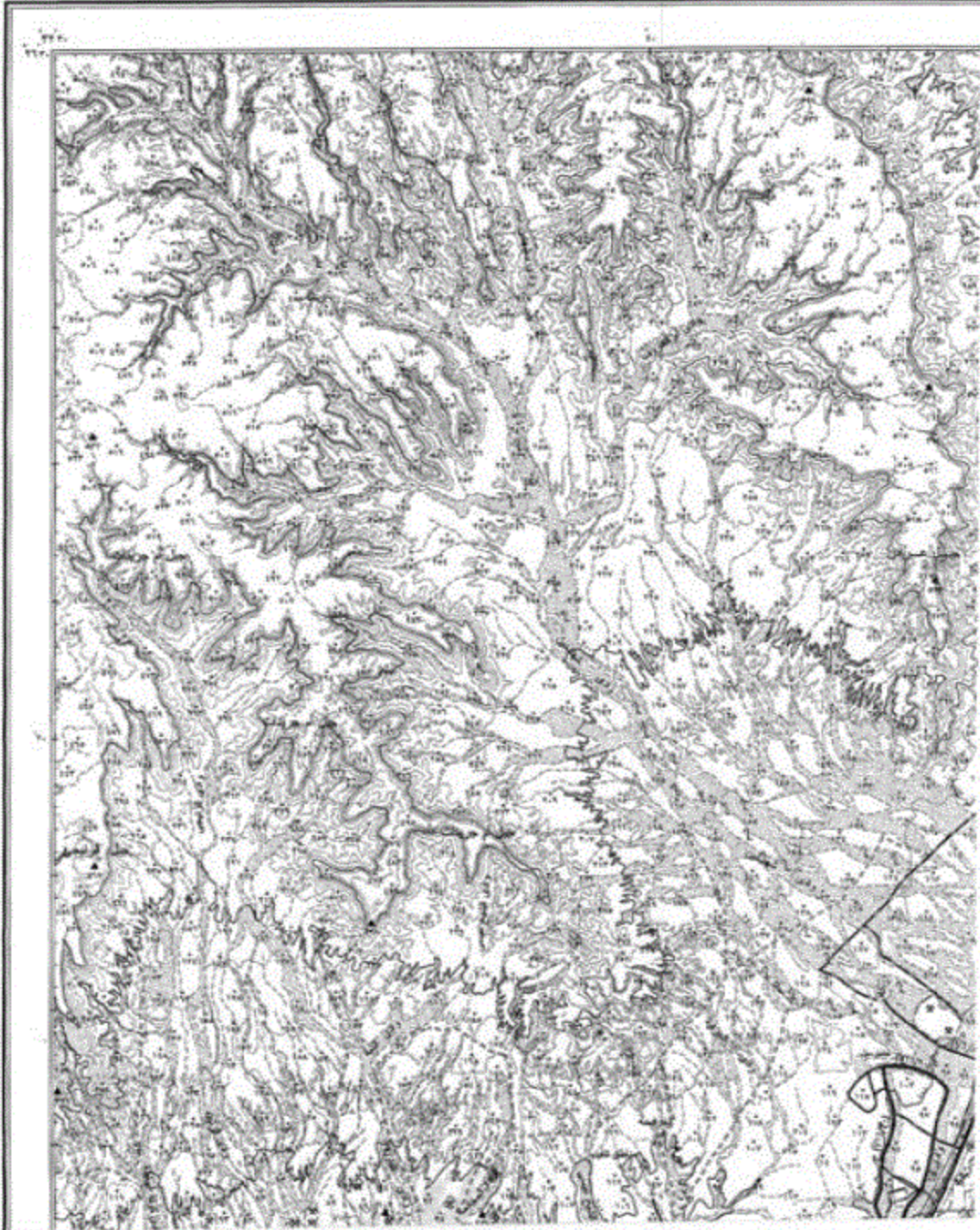




مصادر الخريطة  
- يستمد من أصل مسح جوي طاقم ٢٤٠٠٠٠٠٠  
من الصور الجوية الملتقطة سنة ٢٠١٦  
- بواسطة طاقم الجيوديسيا سنة ٢٠١١

المنطقة : إقليم العرائش المستعرض الدولي  
NG 36 J 3  
رقعة رقم :

٥٩





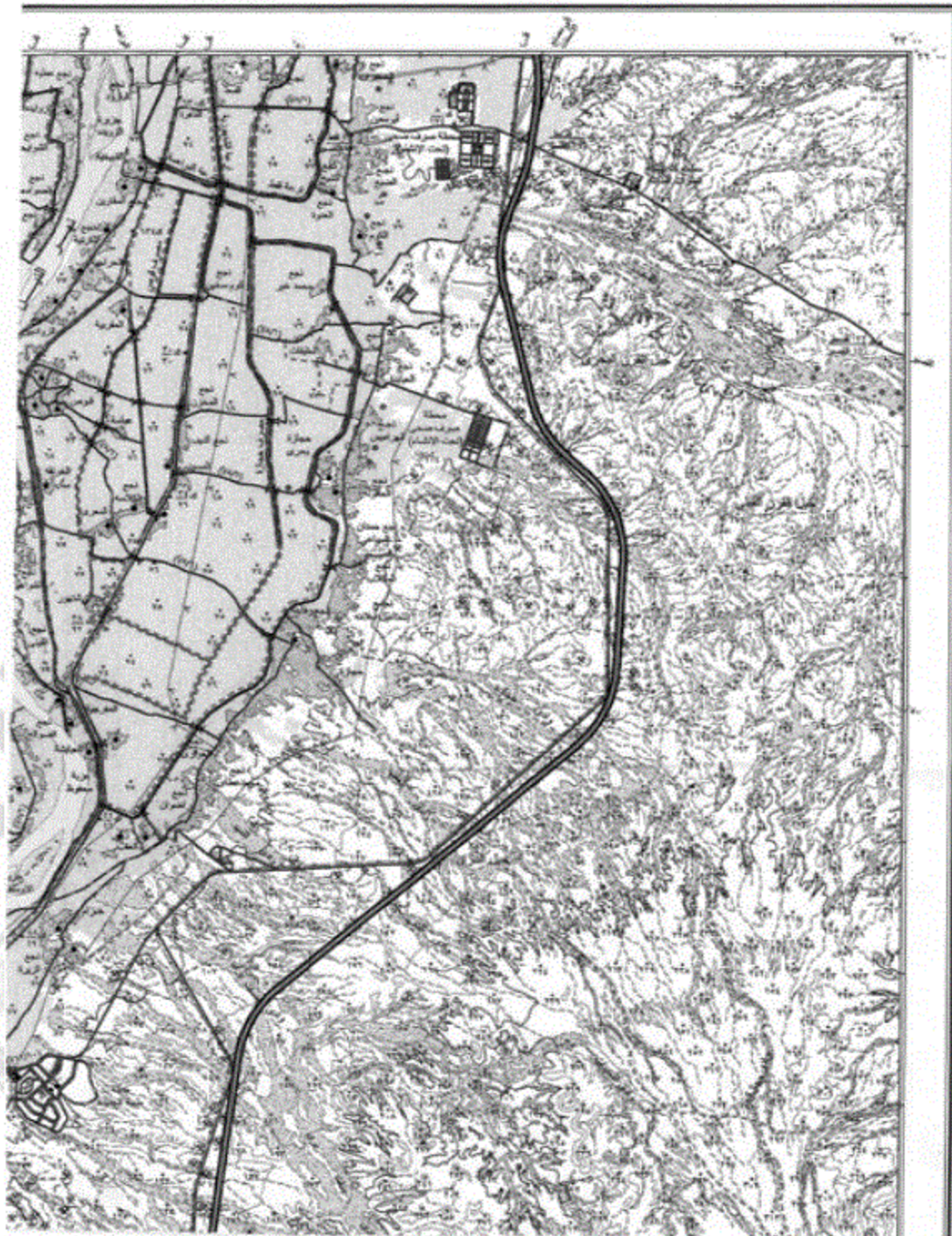




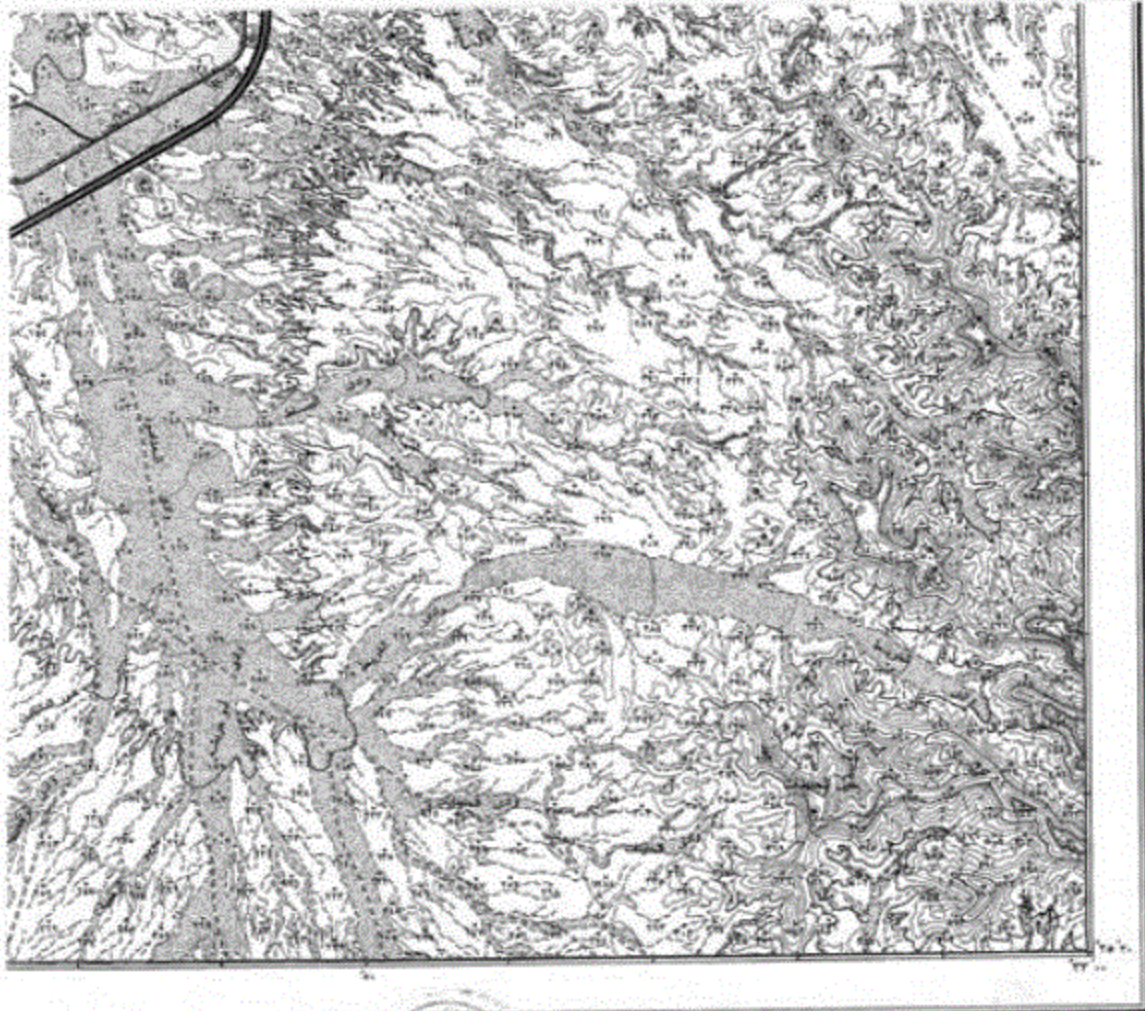
الأقصر



جمهورية مصر العربية







رسمت وخطت بمطابق القدمة العسكرية سنة 11-10-1947م

مقياس 1:50,000



جريدة رسمية

٦٤

الرمز	الوصف	الرمز	الوصف	الرمز	الوصف
▲	1- نقطة بورتوبلا - 1- نقطة مراكش	⊕	حدود بورتوبلا - منطقة البحر المتوسط	⊖	طريق كوكب الشرق بجزيرة في الوسط
⬤	2- نقطة المرسية (بورتوبلا)	⊕	حدود بورتوبلا - منطقة مراكش	⊖	طريق بورتوبلا (المنطقة أو مراكش)
⬤	3- نقطة المرسية (بورتوبلا)	⊕	حدود المراكش - منطقة مراكش	⊖	طريق مراكش أو مراكش
⬤	4- نقطة مراكش	⊕	حدود مراكش - 1- منطقة مراكش	⊖	مسلك مراكش - مراكش
⬤	5- نقطة مراكش	⊕	حدود مراكش - منطقة مراكش	⊖	أرض مراكش - مراكش
⬤	6- نقطة مراكش	⊕	حدود مراكش - منطقة مراكش	⊖	الحدود المراكش - مراكش
⬤	7- نقطة مراكش	⊕	حدود مراكش - منطقة مراكش	⊖	الحدود المراكش - مراكش
⬤	8- نقطة مراكش	⊕	حدود مراكش - منطقة مراكش	⊖	الحدود المراكش - مراكش
⬤	9- نقطة مراكش	⊕	حدود مراكش - منطقة مراكش	⊖	الحدود المراكش - مراكش
⬤	10- نقطة مراكش	⊕	حدود مراكش - منطقة مراكش	⊖	الحدود المراكش - مراكش



مطوية : خريطة التكوين والتجهيز الجوي والبحري





مصدر الخريطة  
مستند من أصول مسح جود طوبوغرافيا  
من مسح مؤسسة المساحة المصرية  
من إعدادها طبقا على دستور مؤسسة ٢٠١٠

الإحداثيات: نظام المراكز المتكامل العالمي  
NG 36 F6

٦٢

م

