

قرار رئيس مجلس الوزراء

رقم ٥٦٢ لسنة ٢٠٢٣

رئيس مجلس الوزراء

بعد الاطلاع على الدستور ؛

وعلى قانون نظام الإدارة المحلية الصادر بالقانون رقم ٤٣ لسنة ١٩٧٩
ولائحته التنفيذية ؛

وعلى القانون رقم ١٠ لسنة ١٩٩٠ بشأن نزع ملكية العقارات للمنفعة العامة
ولائحته التنفيذية ؛

وعلى قرار رئيس الجمهورية رقم ٢٧٩ لسنة ٢٠١٨ بالتفويض فى بعض الاختصاصات ؛
وبناءً على ما عرضه وزير النقل ؛

قرر:

(المادة الأولى)

يُعتبر من أعمال المنفعة العامة مشروع إنشاء كوبرى أعلى مزلقان المضيق بمركز
كوم أمبو بمحافظة أسوان .

(المادة الثانية)

يُستولى بطريق التنفيذ المباشر على الأراضى اللازمة لتنفيذ المشروع المشار
إليه فى المادة السابقة ، والمبين موقعها ومساحتها وحدودها وأسماء ملاكها الظاهرين
بالمذكرة الإيضاحية والخرائط المساحية والكشفيين المرفقين .

(المادة الثالثة)

يُنشر هذا القرار فى الجريدة الرسمية .

صدر برئاسة مجلس الوزراء فى ٢١ رجب سنة ١٤٤٤ هـ

(الموافق ١٢ فبراير سنة ٢٠٢٣ م) .

رئيس مجلس الوزراء

دكتور/ مصطفى كمال مدبولى

وزارة النقل

مذكرة إيضاحية

لقرار رئيس مجلس الوزراء

بشأن إضفاء صفة النفع العام

على مشروع إنشاء كوبرى أعلى مزلقان

المضيق بمركز كوم أمبو بمحافظة أسوان

فى إطار خطة وزارة النقل لغلق المزلقانات الأكثر خطورة على خطوط السكك الحديدية واستبدالها بإنشاء أعمال صناعية لفصل حركة مسير القطارات عن حركة المرور على الطرق ومن ضمنها مشروع إنشاء كوبرى أعلى مزلقان المضيق بمركز كوم أمبو بمحافظة أسوان .

تبين أثناء التنفيذ وجود بعض الأراضى المطلوب نزع ملكيتها لصالح تنفيذ الكوبرى المشار إليه بعاليه .

ورد تقرير استشارى الهيئة المصرية العامة للمساحة بخصوص تقدير القيمة المبدئية لتعويضات نزع الملكية للأراضى المتداخلة مع مسار المشروع والتي بلغت (٣٤٠) مليون جنيه (مرفق رقم ١) .

مرفق لسيادتكم ما يلى :

عدد (٢) كشف معتمد من مديرية المساحة بأسوان وممهورين بخاتم شعار الجمهورية لأسماء الملاك الظاهرين للمساحات المطلوب نزع ملكيتها لصالح المشروع (مرفق رقم ٢) .

عدد (٣) خرائط مساحية بالتخطيط الإجمالى للمشروع (مرفق رقم ٣) .

وفى ضوء ما تقدم نتشرف بأن نرفق طيه مشروع قرار رئيس مجلس الوزراء بشأن الموافقة على إضفاء صفة النفع العام والاستيلاء بطريق التنفيذ المباشر على الأراضى اللازمة لتنفيذ مشروع إنشاء كوبرى أعلى مزلقان المضيق بمركز كوم أمبو بمحافظة أسوان ، وذلك على النحو الموضح به .

وتفضلوا بقبول فائق الاحترام

وزير النقل

فريق / كامل عبد الهادى الوزير



المطابق لآبئة الأقطر
طوره الكرونية الأقطر
طوره الكرونية الأقطر

مرفوع رقم (٢٥)

محافظة القاهرة

رقم ٥٦٦٥٤٤٣

وزارة الموارد المائية والري
الهيئة المصرية العامة للمساحة
مديرية المساحة بأسيوان
مكتب المراجعة والمساثل

تختلف أسماء الملاك الظاهريين لمشروع كوبري المضيق بتاحية الكا جورج لما تم حصره با لطبيعة

م	اسم الحوض ورقمه	التساحية	المسطح		
			م	ط	ق
١	فضاء		١٥	٤	-
٢	طريق		٨,٥	-	-
٣	ورثة علي حسين أحمد حسين		-	٦	-
٤	ورثة عبد العزيز حامد علي		١٣	-	-
٥	أحمد كريم جاد		٢	٢	-
٦	ورثة حسن الملاي		٢٦	٨	-
٧	ورثة حسن الملاي		٤	٢	-
٨	ورثة مختار علي محمد		١٧	٣	-
٩	محمد صلاح زايد		١٢	٤	-
١٠	محمد صلاح زايد		١٤	١٢	-
١١	فضاء		١٨	٣	-
١٢	ربيع مصطفى عثمان		٢٠	١٠	-
١٣	شكلى محمد عبيد		٢٥	-	-
١٤	شكلى محمد عبيد		٥,٤	-	-
١٥	فضاء		٦	٧	-
١٦	شكلى محمد عبيد		١٤,٥	-	-
١٧	فضاء		١٦	٢	-
١٨	مبنى تيمم للجبنة		٦	-	-
١٩	جثة		٢٦	١٣	-
٢٠	فضاء		١٨	٢	١
٢١	طريق أسفلت		١٣	٤	٣
٢٢	فضاء		٥	١٧	١
٢٣	سكة حديد		١٢	-	-
٢٤	بناية مصطفى حامد أحمد		١	-	-
٢٥	بناية مصطفى حامد أحمد		٤,٥	-	-
٢٦	أبو النصر محمود إبراهيم		٦	-	-

موض الحوض الكا جورج - مرة (١) الكا بارى

يتخذ
رئيس الإدارة المركزية التنفيذية المساحة الكا بارى

١٣

م. س. ك.



٤٦٤ ص

٤-٣
٥٦٢

٥٦٢ ٢٠٢٣

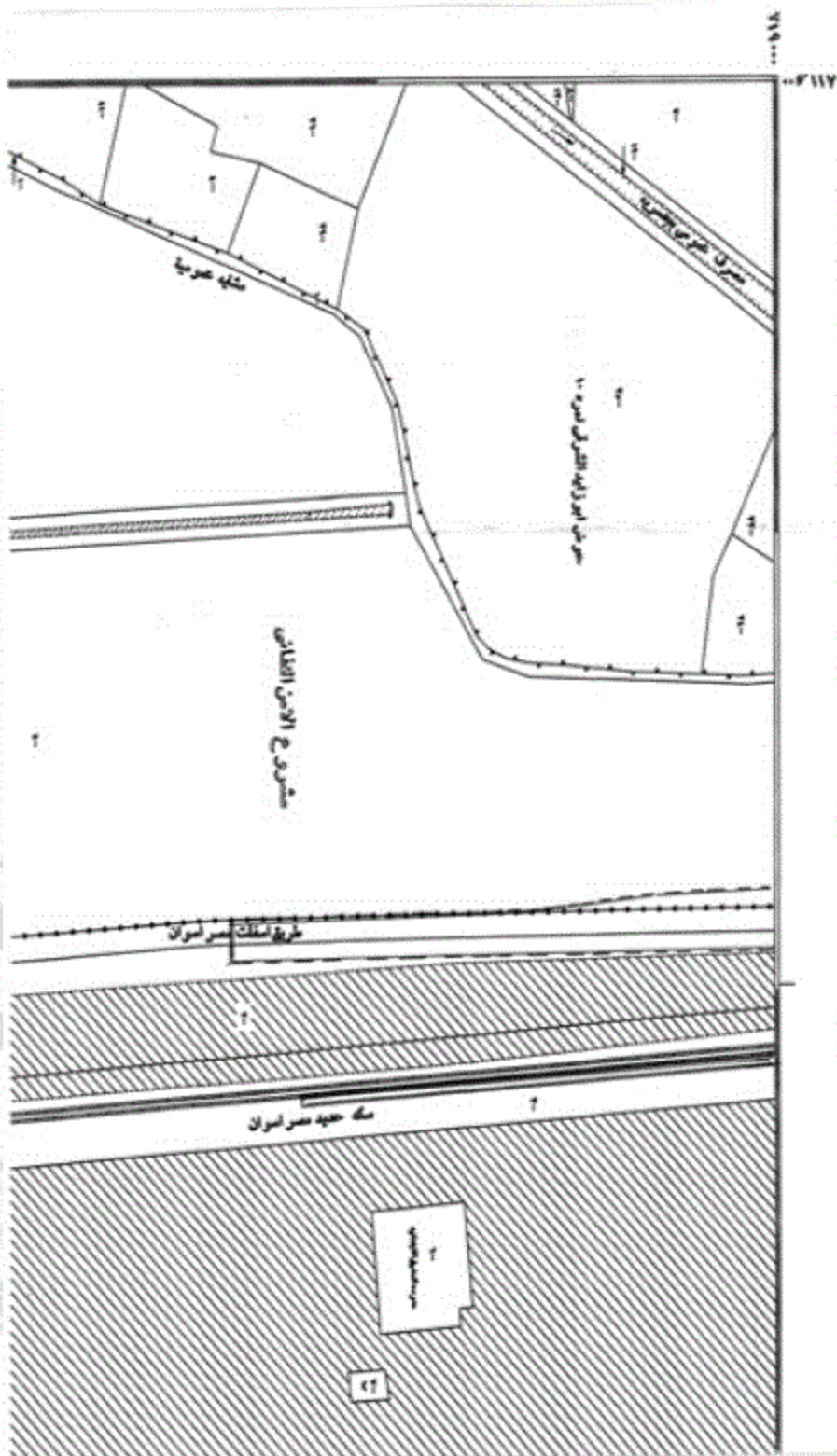
حوض الكالجوج نمرة (٤)		٣	٣	٢٧	أبو التصر محمود إبراهيم
		١	١٤,٥	٢٨	الأمين مصطفى مسلم
		١	٥	٢٩	طريقتي
		١	١٤	٣٠	ورثة علي حسين أحمد حسين
		١٩	—	٣١	ورثة عبد الحفيظ أيزيد عامر
حوض أبو زايد الشرقي نمرة (١)		٢	٨	٣٢	طريقتي
		—	٢١,٥	٣٣	صالح سليمان بشير
		—	١١	٣٤	يوسف سليمان بشير
		—	٤,٥	٣٥	راوي سليمان بشير
		١	١٣	٣٦	أسماعيل عوض أسماعيل
حوض الجبل نمرة ١١		١	١١	٣٧	طريقتي
أحد عشرة فدان وأربعة عشرة قيراطا وتسعة عشرة سهما		١١	١٤	١٩	أجمالي ناحية الكالجوج
		٣	—	١٧	طريقتي
		—	٩	٢٩	مكة حديد
		٢	١١	—	فضاء
		—	٥	١٣	مكة حديد
		—	٥	١٧	حسن مصطفى عبد الهادي
		—	١	١٤	فضاء
		—	١	٨	قاسم مصطفى عبد الهادي
		—	—	٢١,٥	شفيق مصطفى عبد الهادي
		—	٩	١٦	رفعت مكي
		—	١٥	٢٠	زكريا صالح محمد
		—	٧	٢٨	فضاء
		—	—	١٤	مصطفى علي أبو حشيش
		—	—	١٥,٥	سعيد شريف طارق
		—	—	١٢	فتحي حسن فارس
		—	—	٤,٥	صالح محمد عبيد
		—	—	٣	شارع
حدود الجبل الشرقي		١	١٤	—	فضاء
سبعة فدان وواحد وعشرون قيراطا وأثنى عشر سهما		٧	٢١	١٢	أجمالي ناحية المضيق
		١٩	١٢	٦,٥	الأجمالي النهدي

١٧٩ نمرة حوض
١٧٩ نمرة المضيق

التوقيع /
رئيس مكتب المراجعة والمصادق
التوقيع /
رئيس مكتب المشروعات
التوقيع /
مدير مديرية المساحة بالبحران

١٤٤٣ ١٢ ١٩

٤-٤
٥٦٢



خريطة تفصيلية رقم ٢١٨ / ٨١١.٥

قرية الكالجوج

١/٥١٢

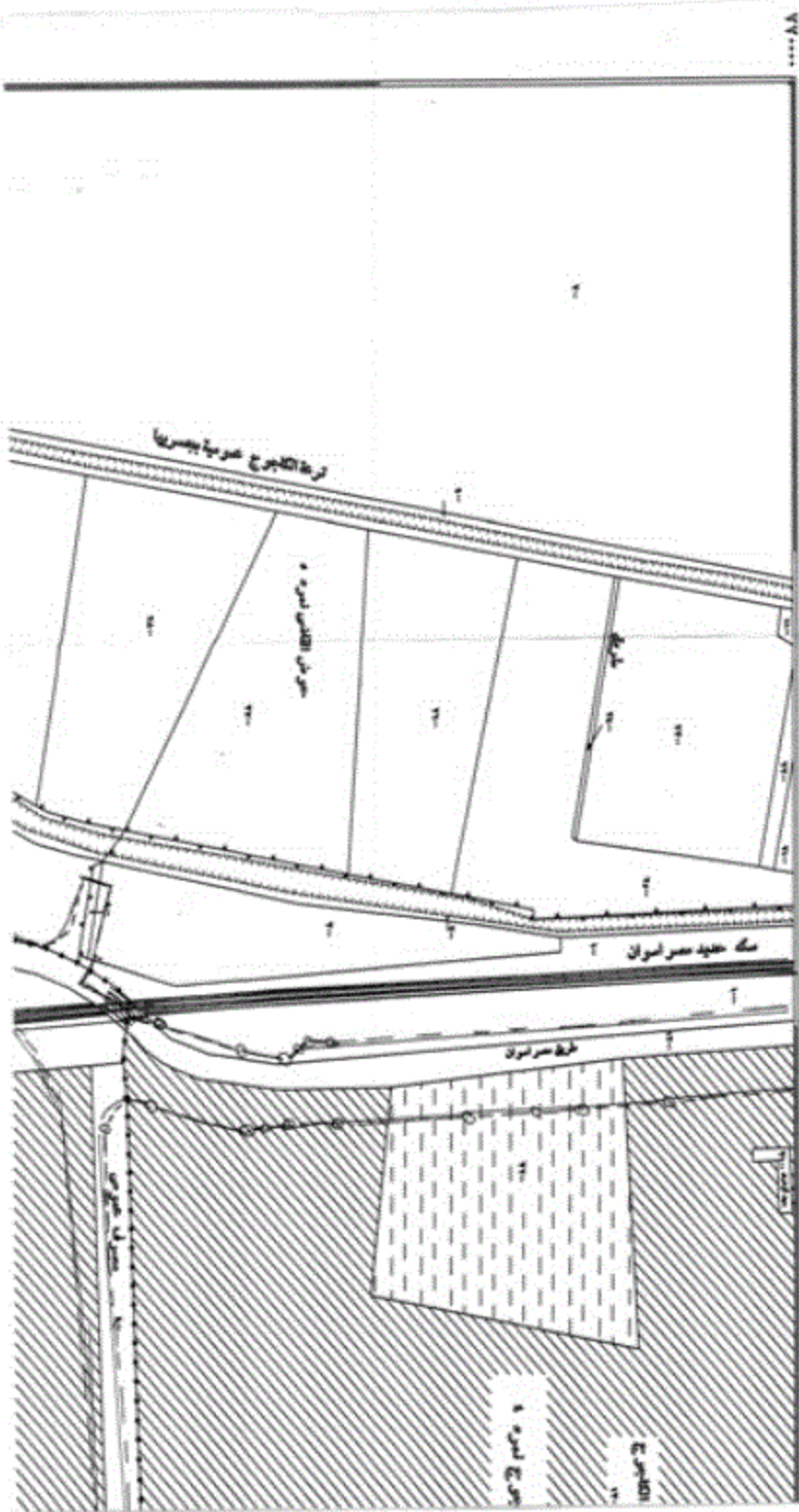
روادى الكالجوج

١٢٠٠٠٠٠

رئيس البلدية الكالجوج

بشرف

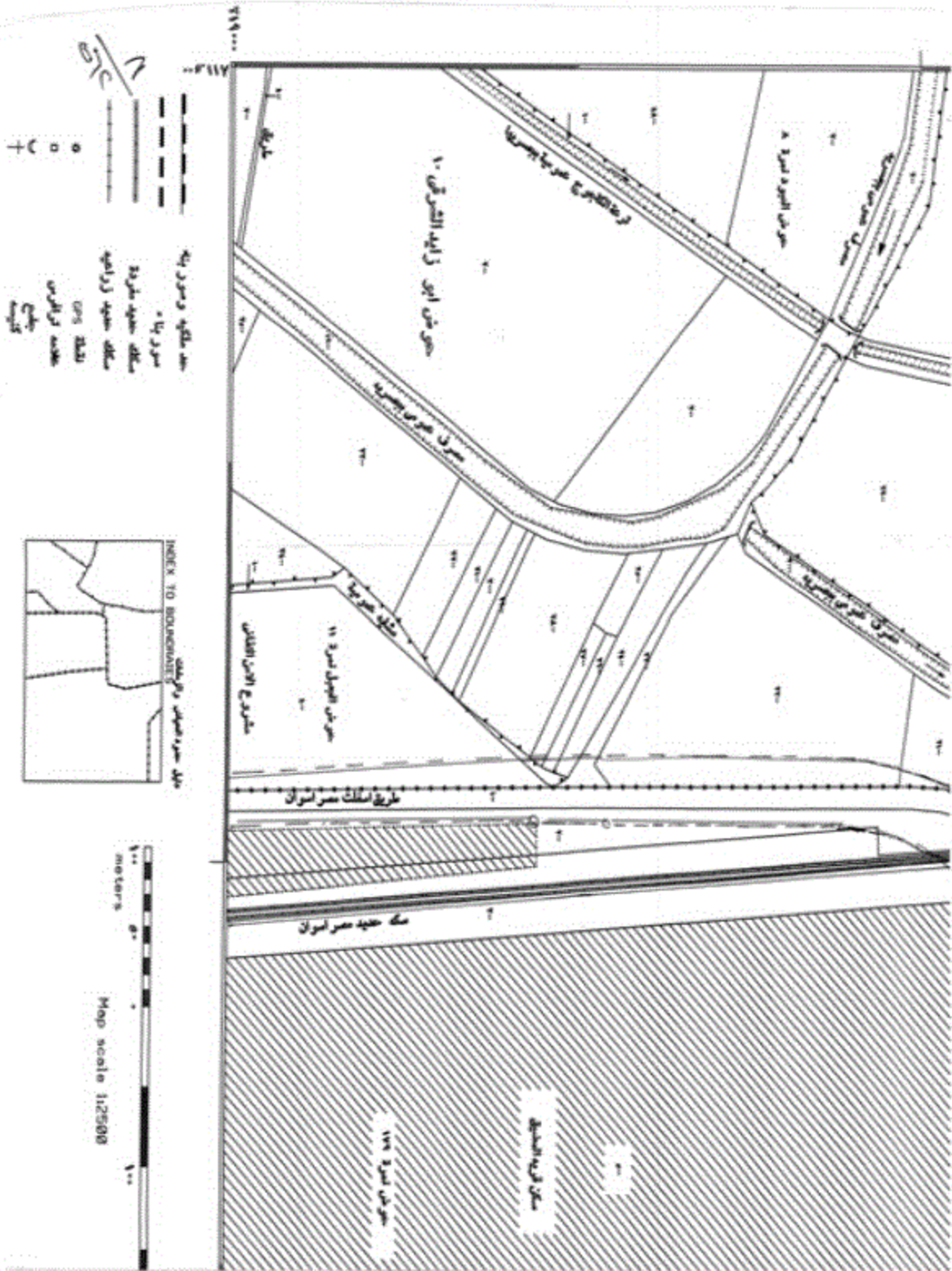
مديرية الكالجوج
محافظة عين النصار
ولاية مزاب

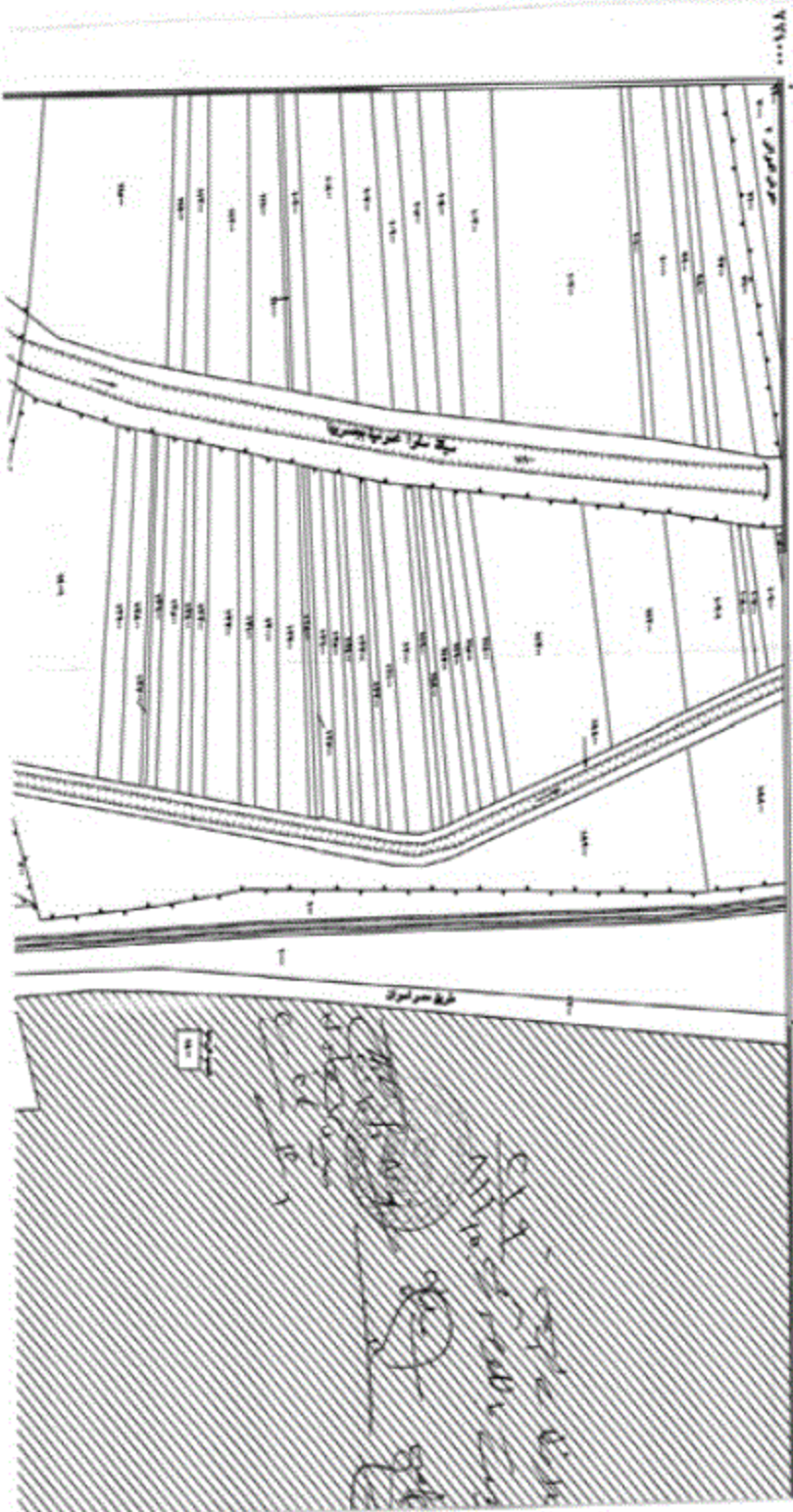


٧/٥٢
 ٨١١.٥ / ٢١٩
 رقم
 خريطة تفصيلية
 رقم ٥٧٤٠٥
 ١٣١٣

قرية الكالجح

مركز التخطيط العمراني
 وزارة التخطيط والتعاون الدولي
 عمان - الأردن





١١١
 ٨١١.٥ / ٢٢٠
 رقم تفصيلية رقم
 قرية الكاجوج
 رقم الترخيص ١٣٠١٣٠١٣٠١٣٠١٣٠
 رقم الترخيص ١٣٠١٣٠١٣٠١٣٠١٣٠
 رقم الترخيص ١٣٠١٣٠١٣٠١٣٠١٣٠
 رقم الترخيص ١٣٠١٣٠١٣٠١٣٠١٣٠



