

قرار رئيس مجلس الوزراء

رقم ٩٧٢ لسنة ٢٠٢٣

رئيس مجلس الوزراء

بعد الاطلاع على الدستور ؛

وعلى قانون نظام الإدارة المحلية الصادر بالقانون رقم ٤٣ لسنة ١٩٧٩ ؛

وعلى المرسوم بقانون رقم ١١٦ لسنة ٢٠١١ بحل المجالس الشعبية المحلية ؛

وعلى قانون الإسكان الاجتماعى ودعم التمويل العقارى الصادر بالقانون رقم ٩٣

لسنة ٢٠١٨ ؛

وعلى طلب محافظ المنوفية ؛

وعلى ما عرضه وزير التنمية المحلية ؛

قرر:

(المادة الأولى)

تُخصّص المساحات الثلاثة المبينة فيما بعد من الأراضى المملوكة للدولة ملكية خاصة بمدينة سرس الليان ، محافظة المنوفية بالمجان ، لصالح صندوق الإسكان الاجتماعى ودعم التمويل العقارى وهى :

١ - مساحة (٢٧٨م^٢) المقام عليها عمارة سكنية (المولد النبوى) ، والكائنة

بالقطعتين رقمى (A / ٥٩٠ ، ٥٩١) بحوض داير الناحية نمرة (١٩) ، وفقاً للحدود

والأبعاد المبينة بالرسم الكروكى المرفق ويرمز لها بالحرف (أ) .

٢ - مساحة (٢٥٤٩م^٢) المقام عليها عمارة سكنية (المليون كتكوت) والكائنة

بالقطعة رقم (A/٣٢٨) بحوض الزراعة نمرة (٣٠) ، وفقاً للحدود والأبعاد المبينة

بالرسم الكروكى المرفق ويرمز لها بالحرف (ب) .

٣ - مساحة (٢٠٥٤٩) المقام عليها عمارة سكنية (قصر الثقافة) ، والكائنة بالقطعة رقم (٣٢٨/B) يحوض الزراعة نمرة (٣٠) ، وفقاً للحدود والأبعاد المبينة بالرسم الكروكي المرفق ويرمز لها بالحرف (ج) .

(المادة الثانية)

يُنشر هذا القرار في الجريدة الرسمية ، وعلى الجهات المختصة تنفيذه .
صدر برئاسة مجلس الوزراء في ١٦ شعبان سنة ١٤٤٤ هـ
(الموافق ٨ مارس سنة ٢٠٢٣ م) .

رئيس مجلس الوزراء

دكتور/ مصطفى كمال مديوني



الجمهورية العربية السورية
المطابع الأميرية
صورة الكروكية لا تعيد لها عند التداول

٩٧٢

(٢)

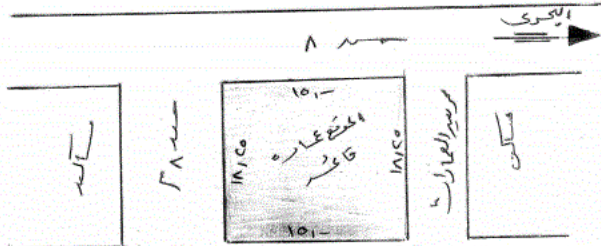
محافظة المنوفية

الوحدة المحلية لمدينة مرسس اللبان

كروكي ارض المولد النبى عبارة عن عمارة سكنية بالخرسانه المسلحة خمسة ادوار بالقطعة رقم ٥٩٠٠٥٩١ من ٦ حوض دابر الناحية ١٩ على مساحة ٢٢٧٧,٧٨ م^٢ طبقا لكشيف التحديد المساحى وهى عمارة اسكان اجتماعى بالحدود الاتية

الحد البحرى : ش: ٨ م بطول ١٨,٤٠ م
الحد القبلى : ميدان المولد النبى بطول ١٨,٤٠ م

الحد الغربى : ش: ٨ م بطول ١٥,١٠ م

الحد الشرقى : ممر بين العمارات بطول ١٥,١٠ م
مساحة ٢٢٧٧,٧٨ م^٢ تقريبا

صياغة مرسس اللبان



مدير الإدارة الهندسية

مدير التنظيم

الاملاك

التوقيع

/ طارق محمد أبو حطب

٩٧٢

محافظة المنوفية

الوادة المحلية لمدينة سرس النيان

كرومكى ارض المليون كتكتوت عبارة عن عمارة سكنية بالخرسانه المسلحة خمسة ادوار بالقطعة رقم ٨/٣٢٨ بحوض الزراعية رقم ٣٠ قسم اول على المساحة ٢٥٤٨.٥٨ م^٢ وهي عمارة اسكان اجتماعى والجهة التى تقوم بالحصول صندوق الاسكان الاجتماعى

بالحدود الآتية

الحد البحرى : شارع بور سعيد بطول ٢٥٠.٥ م

الحد القبلى : المدرسة بطول ٢٥٠.٥ م

الحد الشرقى : شارع من ش بور سعيد بعرض ٧ م ثم قسم الشرطة سرس النيان بطول ٢١.٩٠ م

الحد الغربى : محطة البحوث الزراعية بطول ٢١.٩٠ م

المدرسة


قسم شرطة
سرس النيان

مساحة المبنى
٢٥٤٨.٥٨ م^٢
كتكتوت بلاصة
٢٥٤٨.٥٨ م^٢
٢٥٤٨.٥٨ م^٢

بني بلاصة

↓

بور سعيد



م/ طارق محمد ابو شطب

مدير الادارة التنفيذية

التوقيع

مدير التنظيم

الاملاك

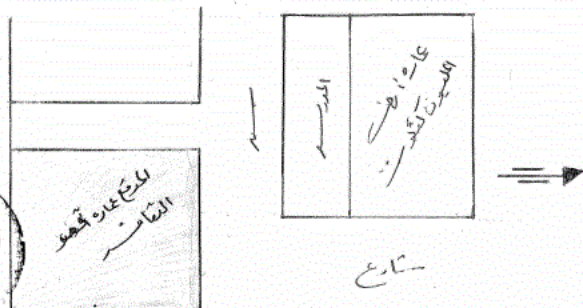
٤
٥١٢

(٤)

المحافظة المنوفية
٩٧٢
الوحدة المحلية لمدينة سرس النجان

كروكى موقع ارض قصر الثقلفة عبارة عن عسرة سكنية والدور الارضى قصر الثقلفة على مساحة ٢٥٤٨,٥٨ بالقطعة رقم ٣٢٨/ب بحوض الزراعة رقم ٣٠ قسم اول وهى عسرة اسكان اجتماعى والجهة التى تقوم بالتحصيل صندوق الاسكان الاجتماعى بالحدود والإبعاد الآتية

الحد البحرى : شارع عرض ٧ بطول ٢٥٠,٥ م
الحد الشرقى : مبنى قسم الشرطة بطول ٢١٩,٥ م
الحد القبلى : ارض محطة البحوث الزراعية بطول ٢٥٠,٥ م
الحد الغربى : باقى المساحة ٢١٩,٥ م



٢٠٢٣

٩٧٢

مستند رئيسي رقم ٤٢٠٤٠٠
التوقيع
أ/ طارق مصطفى ابو طه

مدير الادارة الهندسية
مدير التنظيم
الامانة