

## قرار رئيس مجلس الوزراء

رقم ٢٥١٢ لسنة ٢٠٢٣

### رئيس مجلس الوزراء

بعد الاطلاع على الدستور ؛

وعلى قانون نظام الإدارة المحلية الصادر بالقانون رقم ٤٣ لسنة ١٩٧٩  
ولانحته التنفيذية ؛

وعلى القانون رقم ١٠ لسنة ١٩٩٠ بشأن نزع ملكية العقارات للمنفعة العامة  
ولانحته التنفيذية ؛

وعلى قانون الموارد المائية والرى الصادر بالقانون رقم ١٤٧ لسنة ٢٠٢١ ؛

وعلى قرار رئيس الجمهورية رقم ٢٧٩ لسنة ٢٠١٨ بالتفويض فى بعض الاختصاصات ؛

وعلى قرار رئيس مجلس الوزراء رقم ١٢١٣ لسنة ٢٠٢١ بشأن اعتبار مشروع  
إنشاء مسار لنقل مياه الصرف الزراعى والصرف الصحى المعالج بغرب الدلتا ومدينة

الإسكندرية وإنشاء محطة معالجة طاقة (٦ مليون م<sup>٣</sup>/يوم) من أعمال المنفعة العامة ؛  
وعلى قرار رئيس مجلس الوزراء رقم ١٨٥٨ لسنة ٢٠٢٢ بشأن تعديل مسار نقل

مياه الصرف الزراعى والصرف الصحى المعالج بغرب الدلتا ومدينة الإسكندرية الصادر  
بشأنه قرار رئيس مجلس الوزراء رقم ١٢١٣ لسنة ٢٠٢١ وذلك بإضافة جزء جديد

للمسار بطول (٦٠) كم فى المسافة من كوبرى أبو الخير على مصرف العموم باتجاه  
الشرق حتى مصرف إدكو المار بمحافظتى الإسكندرية والبحيرة ؛

وبناءً على ما عرضه وزير الموارد المائية والرى ؛

**قرر:**

**( المادة الأولى )**

يُعدل مسار نقل مياه الصرف الزراعى والصرف الصحى المعالج بغرب الدلتا

ومدينة الإسكندرية فى الجزء الجديد المضاف بقرار رئيس مجلس الوزراء رقم ١٨٥٨

لسنة ٢٠٢٢ المشار إليه ، ليصبح بطول (٥٨) كم فى المسافة من باب العبيد على مصرف العموم باتجاه الشرق حتى مصرف إدكو المار بمحافظتى الإسكندرية والبحيرة ، وذلك على النحو المبين بالمذكرة الإيضاحية والرسوم التخطيطية والكشوف المرفقة .

### ( المادة الثانية )

يُستولى بطريق التنفيذ المباشر على الأراضى والعقارات اللازمة لتنفيذ المسار المعدل المشار إليه فى المادة السابقة ، والمبين موقعها ومساحتها وحدودها وأسماء ملاكها الظاهرين بالمذكرة الإيضاحية والرسوم التخطيطية والكشوف المرفقة .

### ( المادة الثالثة )

يُنشر هذا القرار فى الجريدة الرسمية .

صدر برئاسة مجلس الوزراء فى ١٧ ذى الحجة سنة ١٤٤٤ هـ

( الموافق ٥ يوليه سنة ٢٠٢٣ م ) .

رئيس مجلس الوزراء

**دكتور/ مصطفى كمال مدبولي**

## وزارة الموارد المائية والرى

### مذكرة إيضاحية

بخصوص مشروع إنشاء مسار لنقل مياه الصرف الزراعى

والصرف الصحى المعالج بغرب الدلتا ومدينة الإسكندرية

وإنشاء محطة المعالجة لتنمية وزراعة أراضى جديدة بمنطقة الدلتا الجديدة

عام :

فى إطار خطة الدولة فى خلق مجتمعات عمرانية ومساحات زراعية جديدة ولتحقيق رؤية مصر ٢٠٣٠ فى مجال التنمية المتكاملة والمستدامة وتنفيذاً لتوجيهات السيد رئيس الجمهورية إلى وزارة الموارد المائية والرى ببذل كافة الجهود للاستغلال الأمثل للموارد المائية المتاحة فى منطقة غرب الدلتا تم عمل مشروع إنشاء مسار لنقل مياه الصرف الزراعى والصرف الصحى المعالج بغرب الدلتا ومدينة الإسكندرية وإنشاء محطة المعالجة لتنمية وزراعة أراضى جديدة بمنطقة دلتا مصر (المصدر الشمالى لتغذية الدلتا الجديدة) حيث تم الآتى:

صدر قرار السيد الدكتور رئيس مجلس الوزراء رقم ١٢١٣ لسنة ٢٠٢١ بتاريخ ٢٤/٦/٢٠٢١ باعتبار مشروع إنشاء مسار لنقل مياه الصرف الزراعى والصرف الصحى المعالج بغرب الدلتا ومدينة الإسكندرية وإنشاء محطة المعالجة لتنمية وزراعة أراضى جديدة بمساحة (٣٦٢) ألف فدان جنوب محور الضبعة من المنفعة العامة .

صدر قرار السيد الدكتور رئيس مجلس الوزراء رقم ١٨٥٨ لسنة ٢٠٢٢ بشأن تعديل مسار نقل مياه الصرف الزراعى والصرف الصحى المعالج بغرب الدلتا ومدينة الإسكندرية الصادر بشأنه قرار مجلس الوزراء رقم ١٢١٣ لسنة ٢٠٢١ ، وذلك بإضافة جزء جديد للمسار بطول (٦٠) كم فى المسافة من كوبرى أبو الخير على مصرف العموم بإتجاه الشرق حتى مصرف إدكو المار بمحافظتى الإسكندرية والبحيرة .

وفى ضوء ما ورد من السيد اللواء رئيس الهيئة الهندسية للقوات المسلحة بالكتاب رقم (١٢/٢٩٠) المؤرخ ١٤/١/٢٠٢٣ والمتضمن مقترح الهيئة الهندسية للقوات المسلحة بتعديل المسار الحالى للقطاع الزراعى لمشروع الدلتا الجديدة (إدكو- برسيق - طرد القلعة) والمرفق به المذكرة الإيضاحية عن أسباب تغيير المسار الحالى سيتم تعديل المسار على النحو الآتى :

- ١ - الاستغناء عن الجزء من كم (٤٤٠ , ٤٤٠) وحتى كم (١١٥ , ٥٢) من المسار الزراعى الحالى بطول (٧٠٠ , ٦٥٥) كم والوارد نزع ملكيته ضمن قرار السيد الدكتور رئيس مجلس الوزراء رقم ١٨٥٨ لسنة ٢٠٢٢
  - ٢ - إضافة المسار المقترح من الهيئة الهندسية للمسار الحالى (القطاع الزراعى) من كم (٤٤٠ , ٤٤٠) وحتى كم (٦٦٠ , ٥٠٠) بطول (٦٠٠ , ٢٠٠) كم طبقاً لما هو موضح بالخرائط المساحية وجداول الإحداثيات .
- الأعمال المساحية :

تم الانتهاء من تصميم وتخطيط المسار طبقاً للتعديلات المشار إليها عليه وبناءً عليه قامت هيئة المساحة بالإنهاء من تحديد المساحات المطلوب استصدار قرار المنفعة العامة لها وقامت بحصر الملاك الظاهرين طبقاً للخرائط المساحية والكشوف المرفقة حيث قدرت الهيئة المصرية العامة للمساحة القيمة المبدئية لتعويضات نزع ملكية الأراضى والمباني المتداخلة والمعتزضة للمسار الجديد والمطلوب إضافة للمشروع والتي بلغت (٣٣٠) مليون جنيهه وفق تقرير الاستشارى الوارد من الهيئة .

وفى ضوء ما تقدم :

فإن الأمر يقتضى استصدار قرار معدل لقرار السيد الدكتور رئيس مجلس الوزراء رقم ١٨٥٨ لسنة ٢٠٢٢ بتعديل المسارات وإضافة المساحات المطلوبة للمسار المعدل ضمن المنفعة العامة لتنفيذ المشروع طبقاً للحدود الواردة وطبقاً للخرائط المساحية المرفقة والاستيلاء بطريق التنفيذ المباشر على الأراضى والعقارات اللازمة للمشروع تمهيداً لنقل ملكيتها إلى الدولة (منفعة عامة) وفقاً لأحكام القانون رقم ١٠ لسنة ١٩٩٠ وتعديلاته بخصوص نزع ملكية العقارات للمنفعة العامة .

**وتفضلوا سيادتكم بقبول فائق الاحترام**

وزير الموارد المائية والرى

أ.د/ هانى سويلم

٢١)  ٢٠٢٣

مديرية المساحة بالبحيرة  
مكتب المراجعة و المسائل

الموضوع: كشف ملاك و واقعي اليد الطاعنين المتدخلين بالساحل المقترح ل مشروع مسار نقل مياه الصرف الزراعي و التصفي المتاح عبر الدلك ( الدلكة الجديدة ) ب نطاق  
ناحية (كوم اشق) - محافظة (البحيرة )  
محافظي البحيرة و الاسكندرية

الاسم	المساحة			ملاحظات
	س	د	ف	
وليد محمد عبد العزيز	٥	١		ملاحظات خارج الزمام المستشهد لمرسة ٦
أحمد حامد	٣	٥		
ورلة محمد حامد	١٩	٨		
سمير صالح الفردي	١٥	٢٢		
جمعة حميدة البركازي	١٧	١٠		
جمعة حميدة البركازي	١٧	١٠		
عبد العالق سلطان	١٦	١٠		
لم يستدل	٢٠	٨		
جمعة و محمد و محمود حسن الحارس	٢٣	٤		
حسن الكفالي	٥	١		
ورلة جمعة محمد كامل	٢	١٥		
محمود بدر عبد العظيم	١٨	٢٢		
حسن العطار	٢١	٢٢		
محمد و سحر عبد الحميد شعيب	١٠	٢٢		
نادية و حسني و يارثة عبد الغني شحاتة	١٥	٣		
ورلة جمعة السيد ابو راجح	٢	١٥		
سعد ابراهيم جاد	١٠	٢٢		
عزيزة محمد راجب	٥	١٠		
عبد المنعم عثمانوي	٦	١٠		
حسن بسويي زيدان	١٠	٢٠		
ورلة علي طلحان	١	٣		
الاجمالي	-	١٣	١٠	

  
مدير عام مديرية المساحة بالبحيرة  
٢٠٢٣/١٢/١٥

مدير ادارة المراجعة الفنية  
مهندس / احمد مالك البوردي  
٢٠٢٣/١٢/١٥

رئيس مكتب المراجعة  
٢٠٢٣/١٢/١٥

القائم بالعمل بالقطعة  
٢٠٢٣/١٢/١٥

٢٠٢٣

٢٠٢٣

(٢)

مديرية المساحة بالبحيرة

مكتب المراجعة و المسائل

الموضوع كشف ملك و أراضي اليد الظاهرين المتدخلين بالسار المقترح ل مشروع مسار نقل مياه الصرف الزراعي و الصحي المتاح غرب الدقا ( الدقا الجديدة ) بتفان  
محافظة البحيرة و الاسكندرية  
ناحية (كوم الشوا) - محافظة البحيرة )

رقم	الاسم	المسطح			الحواس	ملاحظات
		س	ط	ف		
٢٢	فايزة قاسم	٩	١١	٠	٥٠٤٣	
٢٣	محمد بسوني السيد	٢٣	٢٣	٠	٥٠٤٣	
٢٤	ورلة محمد ابو الزيد	٩	٢٣	٠	٥٠٤٣	
٢٥	فتح الله سعيد	١٣	١١	٠		
٢٦	اكمل السيد قطب	١٠	١٠	٠		
٢٧	سعيد كامل عبد الرازق	٣	٠	٠		
٢٨	ناصر ابراهيم محمد ابراهيم داود	١٢	٠	٠		
٢٩	مصطفى محمد ابراهيم داود	١٦	٧	٠		
٣٠	محمد محمد ابراهيم داود	١٣	١١	٠		
٣١	صاحي غريب محمد محمود	٢٢	١٦	٠		
٣٢	عمر غريب محمد محمود	٢٣	١٦	٠		
٣٣	السيد سكران	٣	٩	١		
٣٤	عبد الفتاح بسوني السيد	٦	٥	٠		
٣٥	عميس بسوني السيد	١	١٨	٠		
٣٦	حليمة و فايزة و ماجدة و غريفة حامد حسين	٥	٧	١		
٣٧	السيد توفيق مسلوب	١٨	١٥	٠		
٣٨	عبد الله توفيق مسلوب	١	٩	٠		
٣٩	ورلة حميدة بريك	٢١	٦	١		
٤٠	ورلة حميدة بريك	٠	٠	٠		
٤١	ورلة عبد الرحمن مرسى	٢٣	٢١	٠		
٤٢	صبيح عبد الرحمن مرسى	٢	١٠	٠		
٤٣	سلمت و عبد العزيز محمد عبد العزيز	١٠	١٥	٠		
	الاجمالي	٣	١٣	١١		

خارج الزمام المستجد لمرسة ٦

٥٠٠

٢٤٢٦٠

مهندس محمد محمد محمد  
مهندس محمد محمد محمد  
مهندس محمد محمد محمد  
٢٠٢٣/٧/١٥

مهندس احمد محمد محمد  
مهندس احمد محمد محمد  
٢٠٢٣/٧/١٥

رئيس مكتب المراجعة  
مفتش مكتب المراجعة

الكبير  
مقام نائب  
لواء الشان

٢٧٧٢

٢٠٢٣

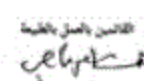






٢٠١٢ (٣)

مديرية المساحة بالبحرة

مكتب المراجعة و المسائل

الموضوع: كشف ملاك و واجعي ايد الطاعنين المتدخلين بالنسار المقترح ل مشروع مسار نقل مياه الصرف الزراعي و الصحي المتعلق بقرى الدقا ( الدقا العتيبة ) بقطاع  
 محافظة البحرة و الاسكندرية  
 ناحية (كوم الشو) - محافظة (البحرة)

م	الاسم	السطح			القطعة	الحوض	ملاحظات
		س	ط	ف			
٤٤	طلعت وعبد العزيز محمد عبد العزيز				٩ ٥	خارج الزمام المستشهد لعدد ٦٤	
٤٥	طلعت وعبد العزيز محمد عبد العزيز						
٤٦	سعيد عبد مرسى	٧	٧	٠			
٤٧	فوزى عبد مرسى	١٩	٨	٠			
٤٨	سهم عبد مرسى	١٩	١٥	٠			
٤٩	حلمي نجافد	١٧	١٧	١			
٥٠	رمضان محمد المزين	١٣	٢	٢			
٥١	محمود المشاوي	١٣	١٩	٠			
٥٢	عبد الله اليلاموني	٢٠	١٤	٠			
٥٣	سعيد عبد الكريم عبد العزيز	١٧	٢١	٠			
٥٤	مسعود حامد مسعود	١	١٤	١			
٥٥	عبد الله عبد المجيد محمد الصياغ	١	٢٣	٠			
٥٦	محمد حماد عبد المقصود	٤	٢	٠			
٥٧	مسار طه حسين	٦	٨	١			
٥٨	السيد محمد السيد زود	٢١	٥	١			
٥٩	ربيع سليمان	١٥	٣	٠			
٦٠	على محمد حسين صالح	١٢	٣	٠			
٦١	انصاف عبد القيس حسن	١٥	١٠	٠			
٦٢	ورثة عبد الدوالي محمد شاهين	١٤	٠	١			
٦٣	ورثة عبد العزيز عبد الرزاق	٨	٣	١			
٦٤	احمد حامد حسين	٢٠	١٨	٠			
٦٥	عبد العزيز عبد الكريم	١٦	١٩	٠			
	الاجمالي	١٧	٥	١٧		٢٠٢٢٠	

القائم بالتمثيل بالقطعة:  الكميور:  رئيس مكتب المراجعة:  مفضل مكتب المراجعة:   
 مدير ادارة المراقبة الفنية:  مهدي احمد عبد الباقى  
 مدير ادارة المساحة:  محمد هادي محمد عبد  
 مدير ادارة المساحة:  محمد هادي محمد عبد  
 رقم الملف: ٢٧٧٢٤  
 تاريخ: ٢٠٢٣/٧/١٥

٢٧  
٢٠١٢

٢٠٢٢ (٤)

مديرية المساحة بالبحرة

مكتب المراجعة و المسائل

الموضوع كشف ملاك و واسم اليه الطاعين المتدخلين بالسار المقترح ل مشروع مسار نقل مياه الصرف الزراعي و الصحي المتاح بربب الدقا ( الدقا المدينة ) بقطاع  
محافظة الحرة و الاسكندرية  
تامة (كوم النور) - محافظة (الحرة)

م	الاسم	المساحة			الوحدة	ملاحظات
		م	د	س		
٦٦	صابر زوق عبد العزيز	١	١	١	خارج الزمام المستجد لمرسة ٦	
٦٧	مسعود عبد السلام عثمان	٠	٠	١		
٦٨	ورثة محمد عبد الوهاب	١	١٧	١		
٦٩	اسماعيل رجب اسماعيل			٢٣		
٧٠	عبد الستار احمد عبد العال	١٠	٢	١		
٧١	محمد جابر و مسحة سعيد و فوزية علي و محمد الور	٢٣	١٥	٢		
٧٢	حمدي علي النسوي	٢	٥	٥		
٧٣	ورثة رمضان عبد السلام	٤	٢٣	٢٣		
٧٤	ورثة عبد عطية	٥	٢	١		
٧٥	عبد الستار احمد عبد العال	١٠	١	١		
٧٦	فوزي عبد الوهاب خليفة	٤	٨	١		
٧٧	صابر حسين	١٧	١١	١		
٧٨	عوض فايد منشاوي	٢١	٣	١		
٧٩	محمد كامل السعدي	٢٠	٩	١		
٨٠	حميس كامل	٥	٢٢	١		
٨١	لم يستدل	١٣	٢٣	١		
٨٢	سعد الصافي عوض	١٢	٢	١		
٨٣	سعد الصافي عوض	١٠	٦	١		
٨٤	م عوض الصافي عوض	١٨	٢٣	١		
٨٥	ناصر عبد الفتاح	٨	٩	١		
٨٦	سعيد محمد شحالة	٦	١	١		
٨٧	سيد احمد سيد	١٢	٧	١		
	الاجمالي	١٠	٥	٢٣		



مدير ادارة المراسل الفنية  
مهندس احمد خالد النوردي  
٢٠٢٣/٧/٢٧

مكتب المراجعة  
مكتب المراجعة

التاسين بالميل بالقطعة  
الكومور  
يوسف النصار

٧  
٢٠٢٣



٥٠٤

مدينة المساحة بالبحيرة

مكتب المراجعة و المسائل

الموضوع كشف ملاك و وضع اليد القامرين المتدخلين بالسائر المقترح ل مشروع مسار نقل مياه الصرف الزراعي و الصحي المعالج بعرب الدقا ( الدقا الجديدة ) بقطاع  
محافظي البحيرة و الاسكندرية  
ناحية (كوم التو) - محافظة (البحيرة)

م	الاسم	المسطح			القطعة	الحوض	ملاحظات
		س	ب	ف			
٨٨	فهي محمد عبد الرزاق	١٤	٢١	٢	٥٢	خارج الزمام المستشهد لعدد ٦٥	
٨٩	جمعه مكرم محمد	٢	٠	١			
٩٠	حسن محمود ستوسي	١	١٨				
٩١	ابو الحسن احمد ابو الحسن	١٣	١٢	١			
٩٢	ايمن محمد حسن	٦	٢٠				
٩٣	احمد محمد ترويش	٤	١٦				
٩٤	عبد العزيز محمود حسن	٤	١٠	١			
٩٥	حسام ابراهيم عبد القدير	٥	٧	١			
٩٦	لم يستدل						
٩٧	لم يستدل						
٩٨	لم يستدل						
٩٩	لم يستدل						
١٠٠	لم يستدل						
١٠١	لم يستدل						
١٠٢	لم يستدل						
١٠٣	لم يستدل						
١٠٤	لم يستدل						
١٠٥	لم يستدل						
	الإجمالي	١	١٠	١٠			

مهندس تمام مختار حيدر  
مدير عام مدينة المساحة بالبحيرة  
٢٠٢٣/١٢/١٥

مهندس احمد حاتم النوراني  
مدير ادارة الخرائط القياسية  
٢٠٢٣/١٢/١٥

رئيس مكتب المراجعة  
مفتش مكتب المراجعة

القائم بالعمل بالقطعة  
الكبير  
هشام تايه  
نور الدين الشار

٢٨  
٢٠١٣

٢٠١٢ (١)

مديرية المساحة بالبحيرة

مكتب المراجعة و المسائل

الموضوع: كشف ملاك و واحصي ايد الطاعين المتدخلين بالمسار المقترح ل مشروع مسار نقل مياه الصرف الزراعي و الصناعي المتاح بجزء الدقا ( الدقا الجديدة ) بمطابق قرية ( ابيس ) - محافظة ( الاسكندرية )

م	الاسم	المسح			الطبعة	الحوض	ملاحظات
		س	ط	ف			
١	حسين محمود ستوسي	٢١	٠	٠	بشون		
٢	أبو الحسن أحمد أبو الحسن	٦	٦	٠			
٣	ابن محمد حسين	٧	٦	٠			
٤	احمد محمد فريش	١٧	٠	٠			
٥	عبد العزيز محمود حسن	٧	١٠	٠			
٦	حسام ابراهيم عبد القليل	٢	٥	١			
٧	سعد رمضان محمود سليمان	١٨	٨	٠			
٨	صباح حسن امام	٨	٧	٠			
٩	حجازي عبد التوفيق حجازي	٢٢	١٥	٠			
١٠	محمود علي محمود الحداد	٤	١٥	٠			
١١	محمد محمود حسن علي	٢	١٥	٠			
١٢	انصاف يوسف حسن عثمان وتحيه عطر	٤	٨	١			
١٣	عوض الله كامل عبد الله احمد	١٥	٧	١			
١٤	نصر عبد الفتاح عبد الله احمد	١٩	١١	٠			
١٥	سعد محمد يوسف خليل	١٩	٢٠	٠			
١٦	جمال أحمد حسن عثمان	٨	١٤	١			
١٧	جعده محمد محمد خليل	٢٢	٤	١			
١٨	هاني السعيد الجوزي	١٨	١	٠			
١٩	عبد المحي ابراهيم علام	٢٣	٦	٠			
٢٠	سلفه ( طريق )	٠	٨	٠			
٢١	حسام ابراهيم عبد القليل	٩	٢٠	١			
٢٢	سعد ومحمد رمضان سليمان	٠	١٩	٠			
	الاجمالي	١١	٢٢	١٤			



مدير ادارة المراجعة الفنية  
 مهندس / احمد خالد القوي  
 احمد خالد القوي  
 ٢٠٢٣ / ٧ / ١٥

رئيس مكتب المراجعة  
 مهندس / محمد  
 محمد

القائمين بالعمل بالمساحة  
 مهندس / يوسف الشكر  
 يوسف الشكر

٢٠٢٣ / ٧ / ١٥

٢٠١٢

(٧) ٢٠١٢

مديرية المساحة بالبحرة

مكتب المراجعة و المسائل

الموضوع: كشف ملاك و أراضي البد الطامرين المتدخلين بالسيار المقترح ل مشروع مسار نقل مياه الصرف الزراعي و الصحي المتاح بقرى الدفا ( الدفا الجديدة ) بنطاق  
قبة (ايس) - محافظة الاسكندرية

محافظة البحرة و الاسكندرية

م	الاسم	المسح			القطعة	الحوض	ملاحظات
		س	ط	ف			
١	حجازي عبد التلطف	١٣	٢	٠	بنون		
٢	لم يستدل	٣	٢	٠			
٣	ترعة ري مريوط (٢)	٢٠	١٩	٠			
٤	ورلة رمضان احمد حامد	١٥	٨	١			
٥	محمد احمد حامد	١٨	١٠	٠			
٦	لم يستدل	٧	١	٠			
٧	يسوي عبد الجواد عمارة	٤	٢٠	٠			
٨	سولي حفي	٥	٨	١			
٩	سولي حفي						
١٠	نصر ربيع زيدان الدين	٢	١٣	٠			
١١	عادل عبد الرحمن	٢٣	١٠	٠			
١٢	محمود عبد الرؤوف	٤	١٤	٠			
١٣	لم يستدل	١٠	٤	٠			
١٤	راحبة عبد التلطف ابو المجد	٦	٣	١			
١٥	لم يستدل	٩	٦	٠			
١٦	عبد الله احمد عبد العاتي	٧	٦	١			
١٧	عبد الله احمد عبد العاتي						
١٨	هدى حسين سولي	٠	١٧	٠			
١٩	حسين احمد عبد الحميد	١٩	٥	١			
٢٠	الصفاء ابراهيم حسن	٢٣	٢	١			
٢١	حسين احمد عبد الحميد	٨	٤	١			
٢٢	لم يستدل	٤	٤	٠			
	الاجمالي	٢٢٢	٢٢٢	١٣		٢٢١٢	
						٢٢٤٠	



مدير ادارة العراظ القصيلة  
مهندس احمد خالد البواب  
٢٠٢٣/٧/١٥

رئيس مكتب المراجعة  
عبد الباقى

القائم بالعمل بالقطعة الكسوة  
محمد صالح محمد  
لويوسف النشار

١٠  
٢٠١٢

٢٥١٢ (أ)

مديرية المساحة بالبحرة  
مكتب المراجعة و المسائل

الموضوع: كشف ملاك و أراضي اليد الظاهريين المتدخلين بالمسار المقترح ل مشروع مسار نقل مياه الصرف الزراعي و الصحي المتاح غرب الدلتا ( الدلتا الجديدة ) ب نطاق  
قرية ( ايس ) - محافظة الاسكندرية

مخاطفي البحرة و الاسكندرية

م	الاسم	المسطح			القطعة	الحوض	ملاحظات
		س	ب	ف			
١	عبد الله احمد عبد العاقب	٣	٩	١	بدون		
٢	محمد عبد الستار	٢٠	٣	١			
٣	لم يستقل	٩	٠	٠			
٤	محمد علي السيد	٢٠	١٣	٠			
٥	ورثة عبد الله ابراهيم احمد علام	١٢	١٦	٠			
٦	سالم ابراهيم حسن شعاع	١٥	١٦	٠			
٧	عبد عبد الرحمن	٦	١٣	٠			
٨	مسعد عبد الرحمن	١٧	١٣	٠			
٩	ورثة رمضان عوضين	٢٠	٧	٠			
١٠	ورثة رمضان عوضين	١١	١٦	٠			
١١	محمود احمد ابراهيم علام	١٠	١٦	٠			
١٢	ورثة ابراهيم احمد علام	٢١	١٦	٠			
١٣	ابن محمود محمد عبد الرحمن	٦	٠	١			
١٤	لم يستقل	٢٢	١	٠			
١٥	اسماعيل محمد اسماعيل	٩	٨	١			
١٦	كامل محمد محمود بوش	٦	٩	١			
١٧	فوزي ابراهيم زيدان	٨	١٣	٠			
١٨	شوقي ابراهيم زيدان	٥	٢	٠			
١٩	ورثة محمد زيدان	١١	١١	٠			
٢٠	ورثة محمد زيدان	٤	٩	٠			
٢١	عبد النبي محمد زيدان حسن	١٥	١	١			
٢٢	ورثة احمد حلمي	٢٢	٨	١			
	الاجمالي	٨	١٩	١٥			

مدير ادارة العلاقات العامة  
مهندس احمد خالد النوردي  
٢٥٢٢/٧/١٥

مدير مكتب المراجعة  
٢٥٢٢/٧/١٥

رئيس مكتب المراجعة  
٢٥٢٢/٧/١٥

القائم بالعمل بالخدمة  
٢٥٢٢/٧/١٥

٢٥١٢

٢٥/٢ (٩)



مديرية المساحة بالبحيرة  
مكتب المراجعة والمسائل

الموضوع: كشف ملاك وواصي اليد الظاهرين المتدخلين بالسائر المقترح ل مشروع مسار نقل مائة الفدق الزراعي و الصحي المتاح غرب الدنكا ( الدنكا الجديدة ) بنطاق  
محافظة البحيرة و الاسكندرية  
قرية ( ايس ) - محافظة الاسكندرية

م	الاسم	المسطح			القطعة	الحوض	ملاحظات
		س	ط	ف			
١	عابش كمال	١١	٥	٠	بلون		
٢	منفعه (مصرف المشية)	٠	٥	١			
٣	ورثة محمد درويش	٢١	٠	١			
٤	ورثة محمد درويش	٢٣	٧	١			
٥	فتحي كامل بسوي	١٣	١	١			
٦	فتحي كامل بدر	١٥	٢	٠			
٧	عبد الستار ابو حبيب	١٦	٨	١			
٨	زكي لقاحه	٥	١٦	٠			
٩	يحيى مصباح	٢٠	١٦	٠			
١٠	عبد القادر دياب	٦	١٥	٠			
١١	ورثة جابر حجازي	١١	١٢	٠			
١٢	حسين كامل بدر	١٥	٨	١			
١٣	ورثة بسوي كامل	٢٠	٧	١			
١٤	يحيى مصباح	٢٠	٤	٠			
١٥	ورثة فرج زكي	٧	٢٣	٠			
١٦	منصور حجازي	٨	٩	١			
١٧	محمد ابراهيم مصباح	٩	٢	١			
١٨	زبدي مسعود	١٩	٥	١			
١٩	عبد الستار ابو حبيب	٢	١٦	٠			
٢٠	لم يستدل	٢٠	١٦	٠			
٢١	محروس صابر الدسوقي	٤	٢٠	٠			
٢٢	ورثة بسوي كامل	١٤	٥	١			
	الاجمالي	١٥	٢١	١٩			



مدير ادارة المراسل التنفيذية  
مهندس / احمد خالد القوي  
٢٠٢٣/٧/٢٧

رئيس مكتب المراجعة  
مفتش مكتب المراجعة

الكمبيوتر

القائم بالعمل بالقطعة

لويس الشار

٢٥/٢  
٢٥/٢

٢٠٢٢ (١٠)

مديرية المساحة بالبحيرة

مكتب المراجعة و المسائل

الموضوع: كشف ملاك و واحصي اليد الطاعنين المتدخلين بالمسار المقترح ل مشروع مسار نقل مياه الصرف الزراعي و الصحي المتاح غرب الدلتا ( الدلتا الجديدة ) بنطاق محافظتي البحيرة و الاسكندرية قرية ( ايسس ) - محافظة (الاسكندرية)

م	الاسم	المسطح			القطعة	الحوض	ملاحظات
		س	ط	ف			
١	ورثة حسين كامل	١٦	٨	١	بدون	بدون	
٢	ورثة جاد الله حجازي	١٤	١٩	٠			
٣	اشرف حبيب	٤	٦	٠			
٤	رزق فرحات	١٩	١	١			
٥	ورثة عبد القادر ابو دياب	٦	٠	١			
٦	كامل حجازي	١٠	١٢	٠			
٧	ورثة محروس حجازي	٠	١٣	٠			
٨	عبد مصباح	٤	٠	٠			
٩	ورثة محمد سليمان حبيب	١٨	٤	٠			
١٠	عبد الستار ابو حبيب	٢	١	١			
١١	ورثة سليمان زبدي سعودي	٥	٣	١			
١٢	ورثة حسين بخت	٢٢	١٥	٠			
١٣	ورثة يوسف تركي	٩	١٥	٠			
١٤	يحيى عبد الحميد النجار	١٤	١	١			
١٥	ورثة حفني عبد الرحمن	١٤	١٥	١			
١٦	عبد الله المقدم	٢١	٦	١			
١٧	ورثة عجيب	٢	٨	١			
١٨	احمد عثمان	٦	١٩	٠			
١٩	لم يستدل	٦	٧	١			
٢٠	لم يستدل	١٩	٧	٠			
٢١	يوسف عبد الحي يوسف رزق	٢١	١٨	٠			
٢٢	لم يستدل	٠	٢٠	٠			
	الاجمالي	١٦	٥	١٨			



مدير ادارة العلاقات الفنية  
مهندس/ احمد خالد القوي  
البحيرة  
٢٠٢٣/١٢/١٥

مفتش مكتب المراجعة  
محمد لوزي

رئيس مكتب المراجعة  
عبد

الكمبيوتر  
عبد


القائمين بالعمل بالقطعة  
هشام باهي  
يوسف النشار

١٢  
٢٠٢٣









SK EDUCATIONAL PRODUCT


٦/٢


PRODUCED BY AN AUTODE

يكون الاصطاح هو عبارة عن موقع مشروع سيجب ان يكون اصرياً  
الجريدة ( يشار بمحافظتي الرياض و الاستغوية و تلك يشار الى اصطاح  
كرار التبع التام.

من المكون و مستخدمين سوية بالكتاب  
مكتب الكتاب  
مكتب الكتاب  
مكتب الكتاب

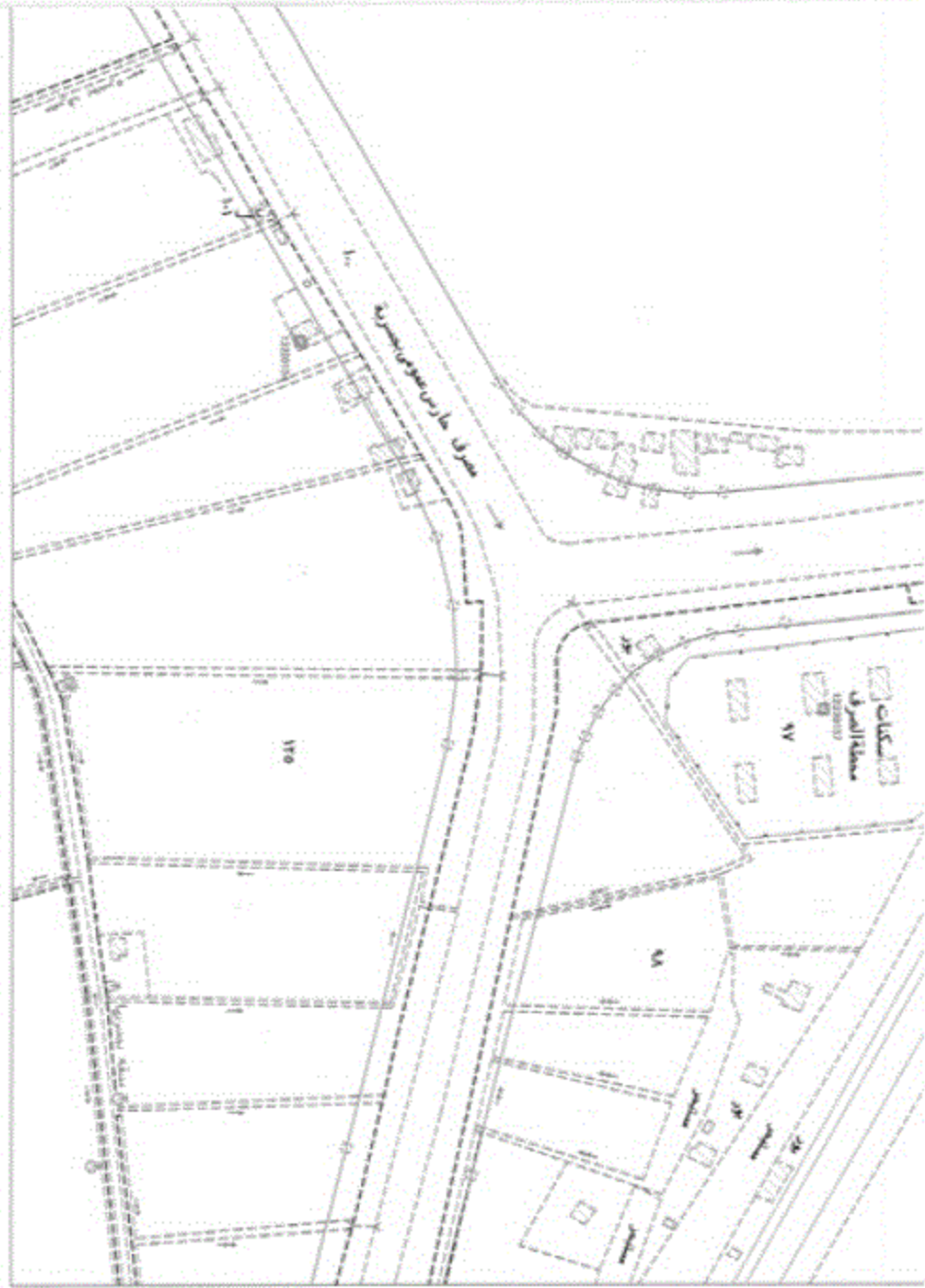
من بعد التصديقه





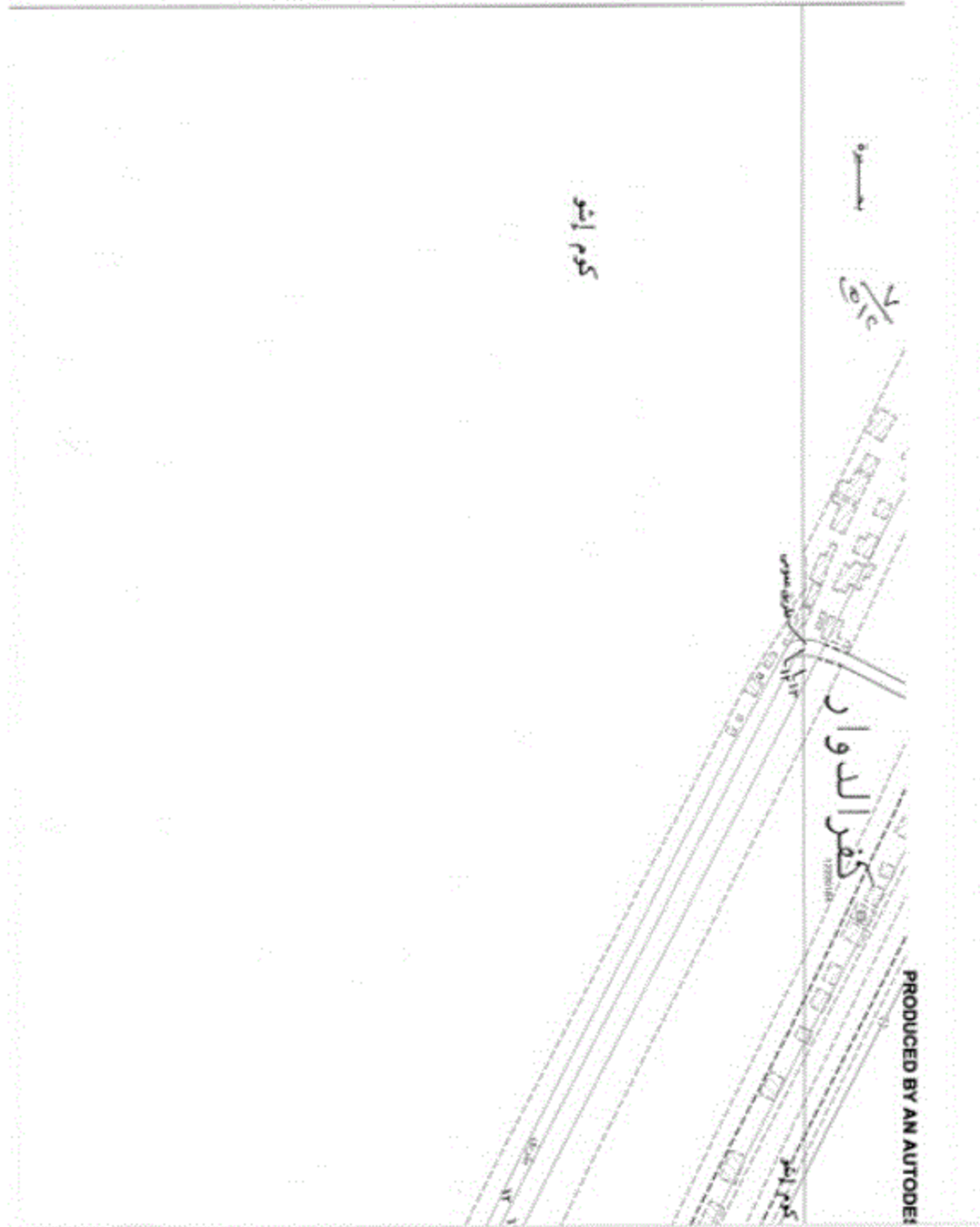


PRODUCED BY AN AUTODE



١٦٠  
L

SK EDUCATIONAL PRODUCT



PRODUCED BY AN AUTODESK

صحة

ملاحظات الرسم:

الرسوم باللون الأزرق اللامع واللون باهتة باللون الأصفر هو صورة من موقع مشروع مسجل لكل مونة المصرف الزراعي و الصحن المملج بتراب النقا ( النقا الجيدة ) ينطق محافظتي البحيرة و الاسكندرية و تلك بناها على القطاع الوارد من قطاع التوسع الاقليمي و تلك لا يستحصل قرار التفع العام

أسماء واضعي اليد الطاهرين و المتكلمين بالمسجل المذكور و مساهلتهم مدونة بالكترون

اللقم بالمثل بالطبيعة كينون

مهندس / احمد خالد التوردي

مهندس / احمد عبدالرشيد

٥٤٢ / ٣ / ١٥

مدير عام الجمهورية

مهندس / ١٥

٢٧٧٢٠٤

















PRODUCED BY AN AUTODE

٢٧  
٢٠١٤

ESK EDUCATIONAL PRODUCT

لدار

و مسطحاتهم مدرية بالانكشاف  
 مجلس الشعب  
 مدينة  
 بلدية  
 ريفي

و هو جزء من موقع مشروع مسير ليل مدينة الصريف  
 بلادي محافظتي البصرة و الاسكندرية و ذلك بناءا على القطاع  
 العام

مدير عام محافظة الاسكندرية  
 مهندس أحمد محمد حيدر  
 ٢٠١٥-٢٠٢٤  
 (٢٧٧٣٤٥)





PRODUCED BY AN AUTODES





PRODUCED BY AN AUTODESK

K EDUCATIONAL PRODUCT

K EDUCATIONAL PRODUCT



ملاحظات الرسم:

المرسوم بالقرن الأروق الفتح و الطون وحافظة بطون الاضطر هو صوزة عن موقع مشروع سكني على موية الصرف الزراعي و الصعي الصالح بمراب الملك ( الملك الجديدة ) بطنان محافظتي الجوزة و الاستكبرية و ذلك بنها على القطاع الوارد من قطاع التوسع الاقليمي و ذلك لاستفسار قرار الفتح العام.

أسماء واضعي اليد التقاريرين و المتدخلين بالسفر الفتح و ستمطقتهم مدونة بالكتوف:

مفتش المكتب

د. ب. المكنة

ك. ك. ك.

القلم بطلان بالظنية  
ل. م. م. م.

مدير

مدير ادارة القرية التفضيلية

مفتش / احمد حاك التوردي

مفتش / حاتم اللوزية  
ع. ك. ك. / م. م. م.

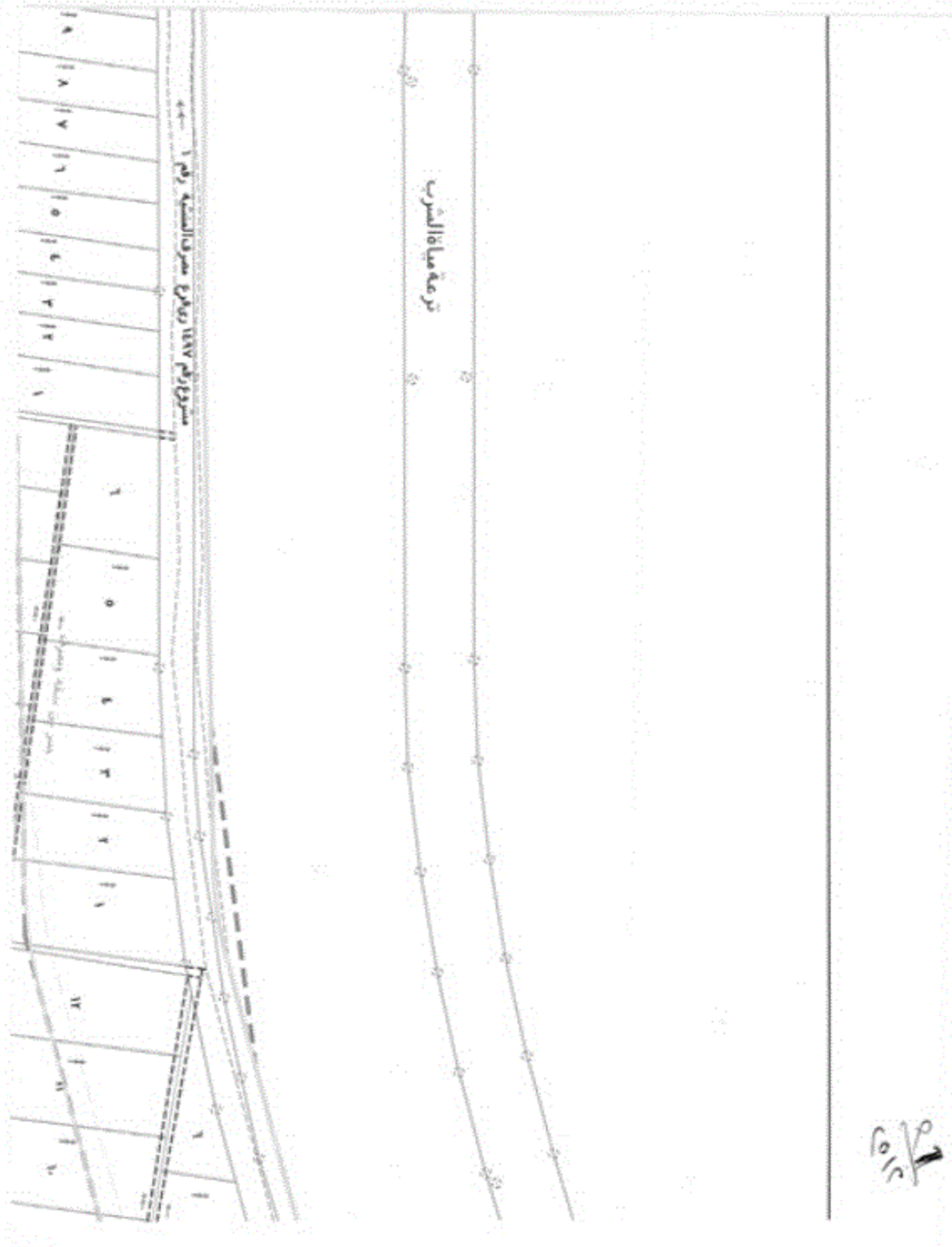
مفتش / هيثم مختار حمز  
ع. ك. ك. / م. م. م.

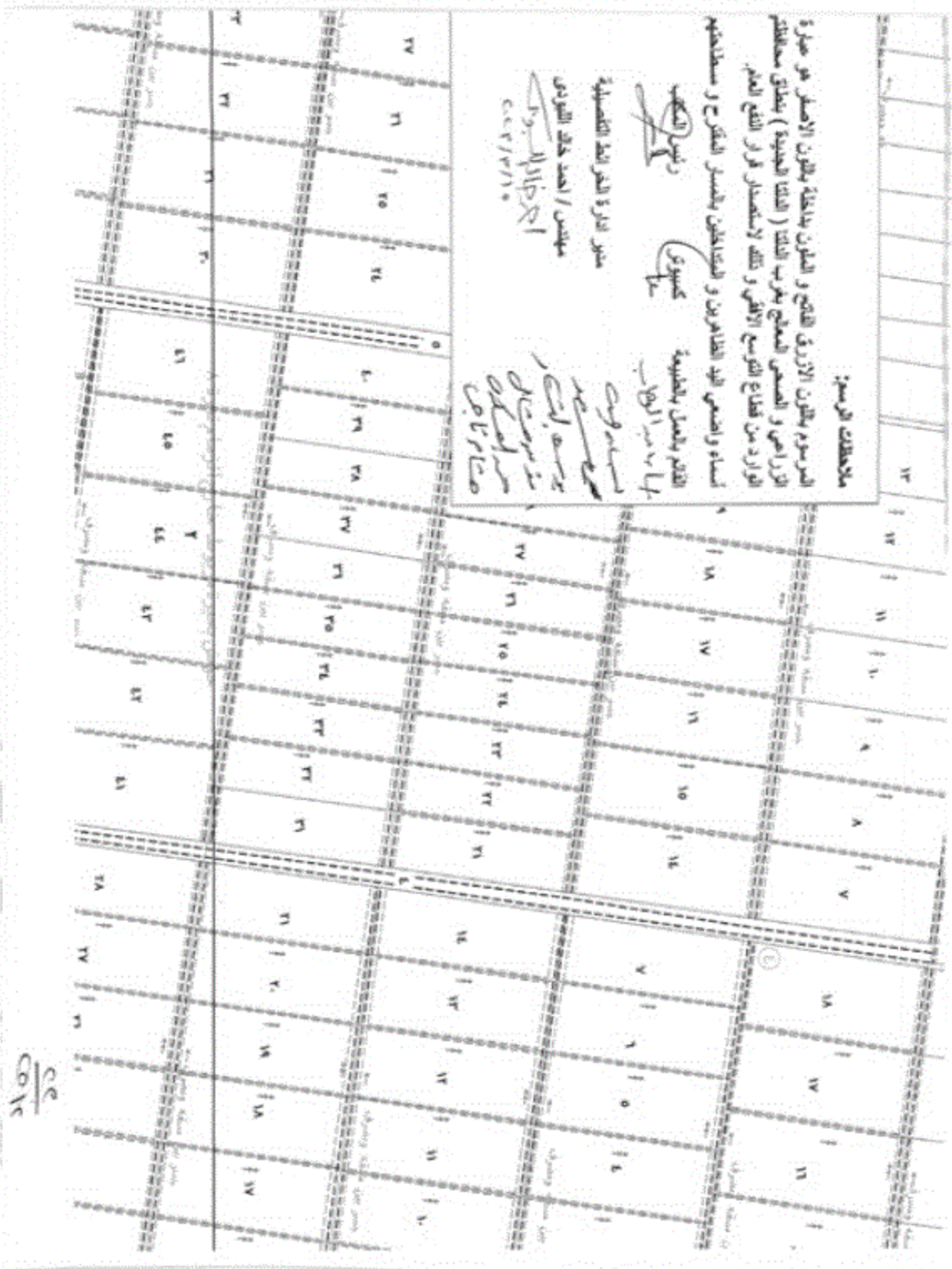


١٩٤٢

PRODUCED BY AN AUTODES



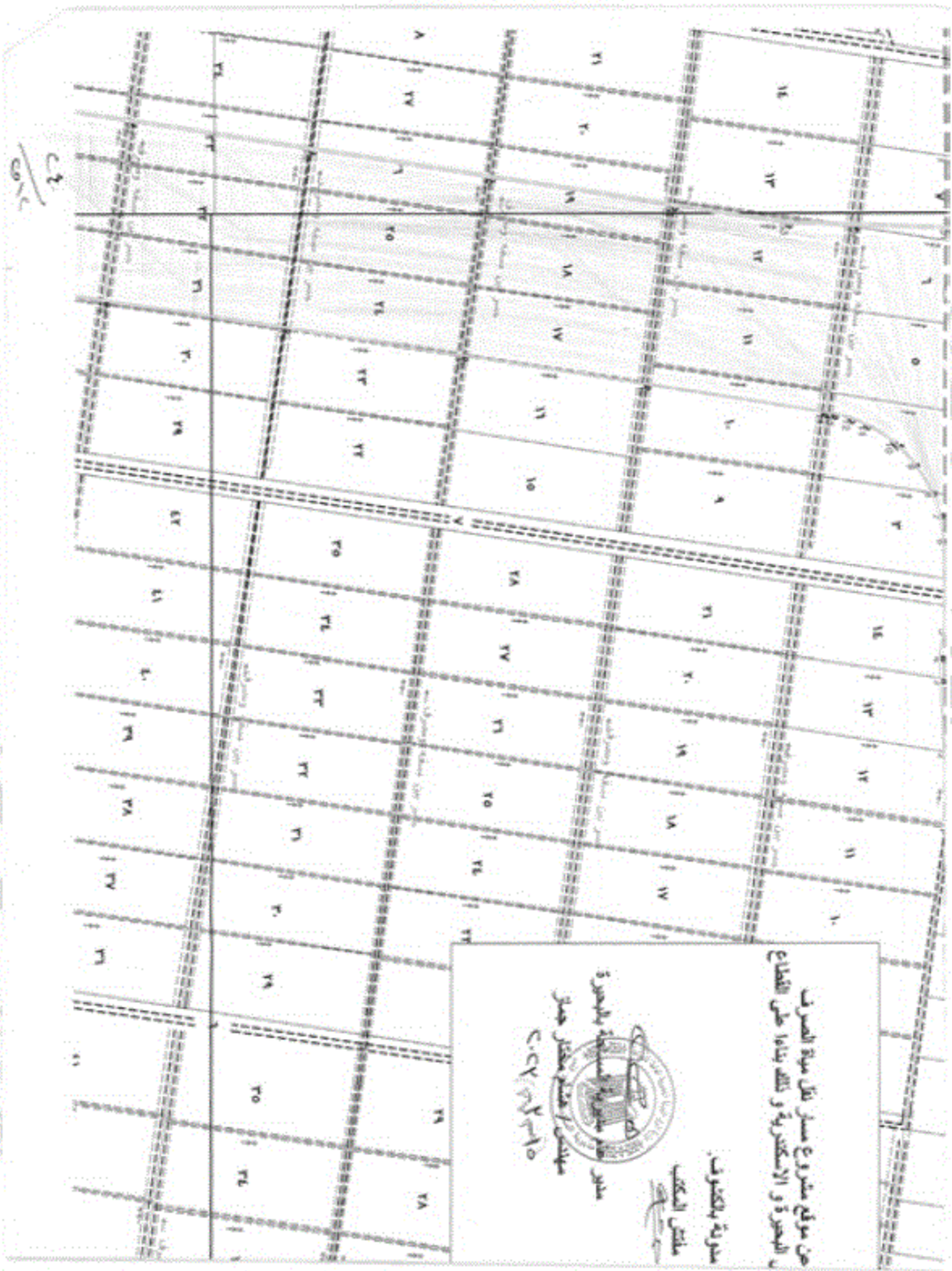




١/٤٠  
٤٠

The page contains a vertical column of small diagrams on the left side, which appear to be technical drawings or maps. The diagrams are arranged in a grid-like structure. The rest of the page is mostly blank, with some faint markings and a large watermark.

Handwritten text on the right side of the page:  $\frac{2}{10/20}$



من موقع مشروع سبيل لكل حيوة الصريف  
 المحصرة و الاستكبرية و ذلك ابتداء على القطع  
 محورية بالكتوف  
 مجلس المكتب  
 مدير عام محافظة القاهرة  
 مهندسة / هيام مختار حجاز  
 ٢٠٢٣/٠٧/٢٧



ملاحظات الرسم:

الرسوم والملصقات الاثرية واللوح والصور بتكلفة المؤلفين الاصغر من صخرة ص ٥  
 الاراضي والتمهي للمناطق بحرب القات (الغابة الجبلية) بتكلفة محتلفي اليد  
 الوارد من قطع التوسيع الاخرى وذلك باستعمال كرات النسخ العام.

اسماء واضعي اليد الطاهرين و المصنعين باسم المصنع و مسطحتهم بدون  
 لاسم بالاصل بالخطية

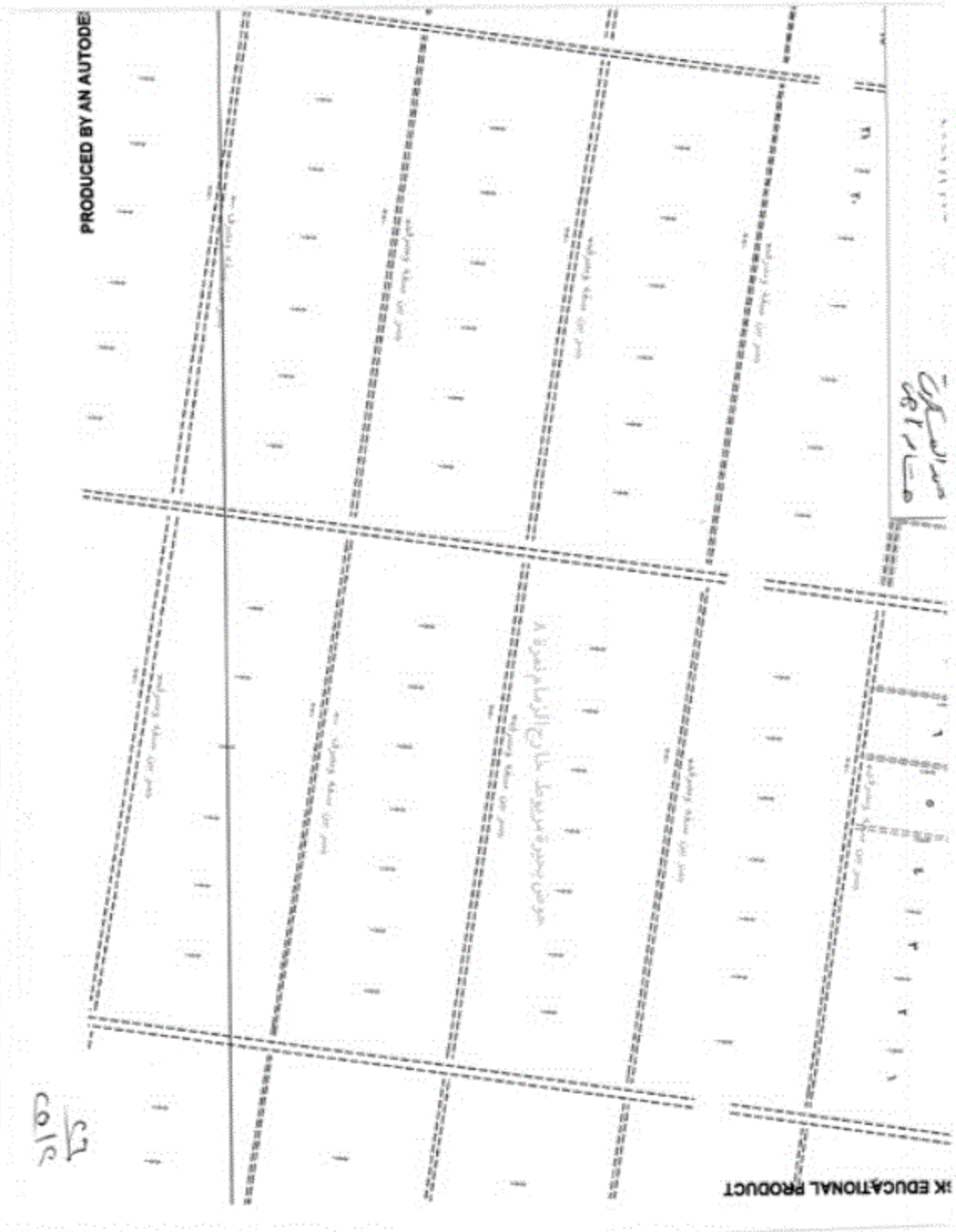
مقياس الرسم 1:1000

مهندس / احمد حلك النوردي  
 احمد حلك النوردي  
 احمد حلك النوردي  
 احمد حلك النوردي

٥/٢٠

PRODUCED BY AN AUTODES





PRODUCED BY AN AUTODE

K EDUCATIONAL PRODUCT

SK EDUCATIONAL PRODUCT



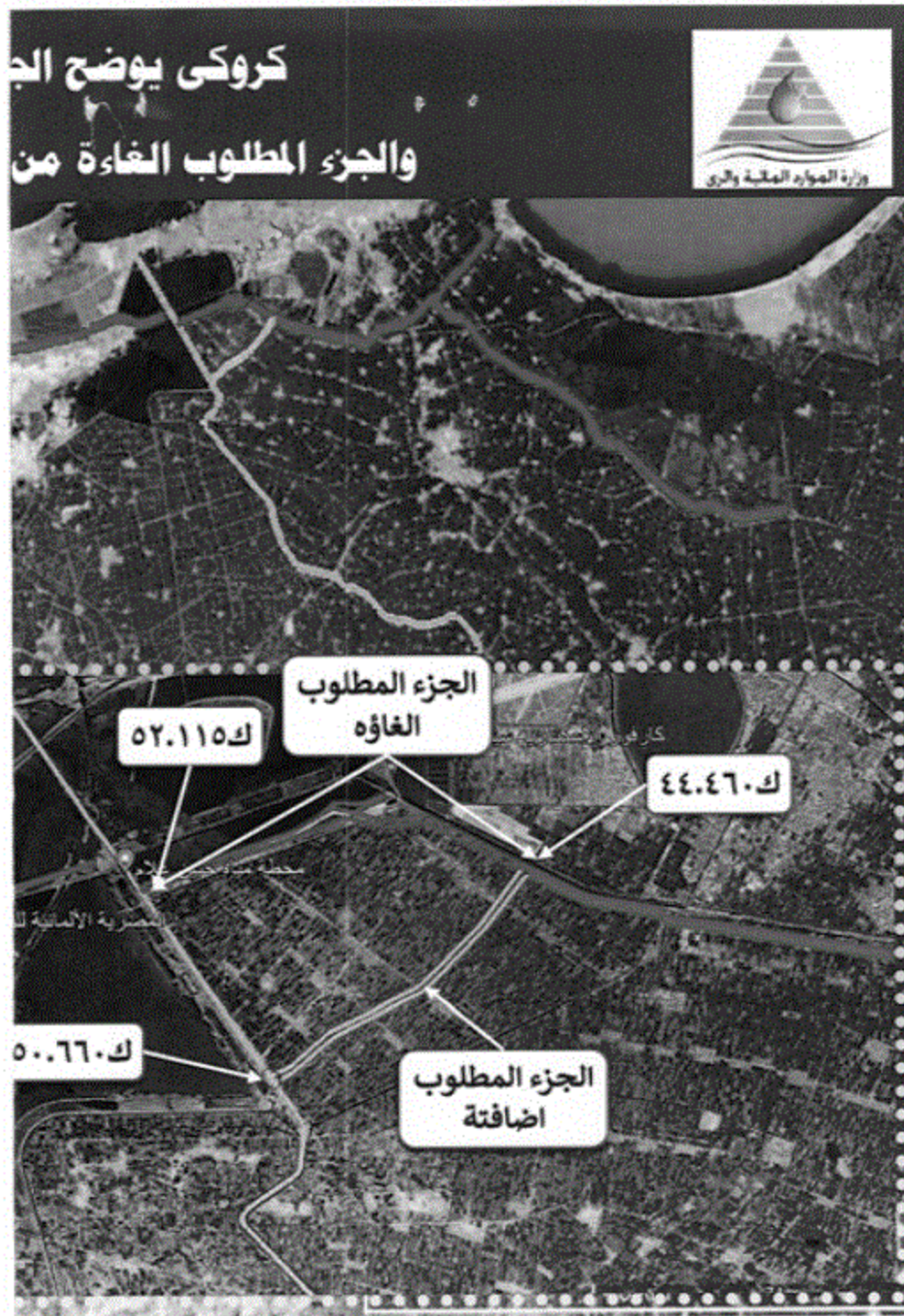
٧/١٥

وقع مشروع سبيل لكل مودة الصريف  
 بركة و الاستكبرية و تلك يتألف على القطاع  
 مدير عام مديرية التعليم بالبحر  
 مجلس / تعليم مظهر حيدر  
 C. ١٥٧ - ٧ - ١٥



PRODUCED BY AN AUTODESK





بند المطلوب اضافة  
نزع الملكية لمشروع الضبعة

٢.  
٢٠١٢

د- ٢٠٢٠ م. مشروع لخط  
م. ا. ا. ح. م.

اللون الاحمر يعبر عن مسار المشروع والصادر  
بشأنه قرار نزع الملكية رقم ١٢١٣ لسنة ٢٠٢٠ م. ا. ا. ح. م.

١٨٥٨