

قرار رئيس مجلس الوزراء

رقم ٣٦٩٤ لسنة ٢٠٢٣

رئيس مجلس الوزراء

بعد الاطلاع على الدستور ؛

وعلى قانون حماية الآثار الصادر بالقانون رقم ١١٧ لسنة ١٩٨٣ وتعديلاته

ولانحته التنفيذية ؛

وعلى قرار رئيس الجمهورية رقم ٢٦٩ لسنة ٢٠١٨ بتشكيل الوزارة وتعديلاته؛

وعلى قرار رئيس مجلس الوزراء رقم ٢٤٦٢ لسنة ٢٠٢٢ بشأن إعادة تنظيم

المجلس الأعلى للآثار ؛

وعلى موافقة اللجنة الدائمة للآثار المصرية بجلستها المنعقدتين فى

٢٠١٥/٧/٢ و ٢٠٢٢/١١/٢٢ ؛

وبناءً على ما عرضه وزير السياحة والآثار ؛

قرر:

(المادة الأولى)

يخرج من عداد الأراضى الأثرية المسطح البالغ مساحته (٢٣) فدان و(١٨)

قيراط و(٢٢) سهم بتل أبو ياسين البالغ إجمالى مساحته (٢٣) فدان و(١٩) قيراط

و(٣) أسهم بحوض الجبانة نمرة (٤) زمام قرية أبو ياسين ضمن القطعة رقم (١٣) ،

مركز أبو كبير - محافظة الشرقية ، والموضح الحدود والمعالم بالمذكرة الإيضاحية

والخرائط المساحية المرفقة .

(المادة الثانية)

يُنشر هذا القرار فى الجريدة الرسمية ، ويعمل به من اليوم التالى لتاريخ نشره .

صدر برئاسة مجلس الوزراء فى ١٢ ربيع الأول سنة ١٤٤٥ هـ

(الموافق ٢٧ سبتمبر سنة ٢٠٢٣) .

رئيس مجلس الوزراء

دكتور/ مصطفى كمال مدبولى

وزارة السياحة والآثار

مذكرة إيضاحية

لمشروع قرار رئيس مجلس الوزراء

بشأن إخراج المسطح البالغ مساحته (٢٣ ف، ١٨ ط، ٢٢ س)
بتل أبو ياسين الكائن بحوض الجبانة نمرة (٤) بناحية أبو ياسين
ضمن القطعة رقم (١٣) مركز أبو كبير بمحافظة الشرقية
من عداد الأراضي الأثرية

تنص المادة (٣) من قانون حماية الآثار الصادر بالقانون رقم ١١٧ لسنة ١٩٨٣
المستبدلة بقانون ٩١ لسنة ٢٠١٨ على: «تعتبر أرضاً أثرية الأراضي المملوكة
للدولة التي اعتبرت أثرية بمقتضى قرارات أو أوامر سابقة على العمل بهذا القانون ،
أو التي يصدر باعتبارها كذلك قرار من رئيس مجلس الوزراء بناء على عرض الوزير
المختص بشؤون الآثار ، ويجوز بقرار من رئيس مجلس الوزراء - بناء على عرض
الوزير المختص بشؤون الآثار - إخراج أية أرض من عداد الأراضي الأثرية أو أراضي
المنافع العامة للآثار إذا ثبت للمجلس خلوها من الآثار ، أو أصبحت خارج أراضي
خط التجميل المعتمد للآثر» .

كما تنص المادة (٦٧) من اللائحة التنفيذية للقانون سالف الذكر الصادرة بالقرار
الوزاري رقم ٧١٢ لسنة ٢٠١٠ والمعدلة بقرار وزير الآثار رقم ٣٦٥ لسنة ٢٠١٨ على:
«تشكل بقرار من الوزير لجننتان دائمتان مختصتان بالآثار هما اللجنة الدائمة للآثار
المصرية واليونانية والرومانية ، واللجنة الدائمة للآثار الإسلامية والقبطية واليهودية» .
كما تنص المادة (٧٠) من ذات اللائحة التنفيذية على: «تختص اللجنتان ،
كل فيما يخصه ، بالنظر في كل ما يتعلق بشؤون الآثار ، وعلى الأخص الموضوعات
الآتية : ٩...- الموافقة على إخراج أراض من عداد الأراضي الأثرية بعد ثبوت خلوها
من الآثار» .

يقع المسطح المراد إخراجه تمل أبو ياسين بحوض الجبانه نمرة ٤ بناحية أبو ياسين ضمن القطعة رقم ١٣ مركز أبو كبير بمحافظة الشرقية وتبلغ مساحته (٢٣ف، ١٨ط، ٢٢س) .

تقدمت إدارة أملاك الدولة بمحافظة الشرقية بطلب للسير فى استصدار قرار رئيس مجلس الوزراء بإخراج القطعة سالفة الذكر من عداد الأراضى الأثرية .

جاء بمحضر المعاينة المؤرخ فى ٢٣/٤/٢٠١٥ (تنفيذاً لقرار اللجنة الدائمة

للآثار المصرية بجلستها بتاريخ ٢٥/٣/٢٠١٥) ما يلى :

١- أن الأرض المخصصة منافع عامة تبلغ مساحتها (٢٣ف، ١٩ط، ٣س) وذلك إجمالى مساحة القطعة رقم (١٣) بحوض الجبانه نمرة (٤) بناحية أبو ياسين - مركز أبو كبير طبقاً لاستمارة (٢٠١) مساحة .

٢- تم تسليم مسطح بمساحة (٨ط) عام ١٩٦٣ إلى الأملاك الأميرية ، ثم تم تسليم مسطح بمساحة (٢٣ف، ١٠ط، ٢٢س) عام ١٩٩٦ وبذلك يكون إجمالى المسطح الذى تم تسليمه إلى أملاك الأميرية (٢٣ف، ١٨ط، ٢٢س) ، ويكون المسطح المتبقى الذى لم يسلم إلى الأملاك الأميرية بمساحة (٥س) من إجمالى القطعة (١٣) بحوض الجبانه ، ويوجد بهم توابيت أثرية ، وكذلك يوجد مسطح بمساحة (١ط) ضمن القطعة (٢٤) يوجد به باقى التوابيت الأثرية بعدد إجمالى خمسة توابيت.

٣- وبالمعاينة على الطبيعة، تبين أن المسطح المسلم للأملاك الأميرية مشغول بأكمله بالمساكن والشوارع وذلك طبقاً للكشوف الخاصة بالتعديات المرفوعة بمعرفة مديرية المساحة بالشرقية وطبقاً لأصل اللوحة المساحية والمعتمدة من المساحة العامة لهذه الأوراق .

٤- كما سبق أن تم التنقيب فى أجزاء كبيرة من مسطح التل للقطعة رقم (١٣) حوض الجبانه نمرة (٤) خلال الأعوام من ١٩٦٧ حتى ١٩٩٥ ، وقد أوصت اللجنة

المشكلة للمعاينة بتسليم التل للأملاك الأميرية وإخضاع القرية بالكامل لقانون حماية الآثار وذلك طبقاً للمحضر المحرر فى ١٩٩٥/٣/٢٩ وكذلك المحضر المحرر فى ١٩٩٥/١١/١٢ وتم تسليمها للأملاك الأميرية فى ١٩٩٦/٣/١٦ طبقاً لاستمارة ٣٧٥ لاستصدار القرار اللازم بإخراجها .

وحيث وافقت اللجنة الدائمة للآثار المصرية بجلستها المنعقدة بتاريخ ٢٠١٥/٧/٢ على السير فى إجراءات إخراج المسطح البالغ مساحته (٢٣ ف ، ١٨ ط ، ٢٢ س) بتل أبو ياسين البالغ مساحته (٢٣ ف ، ١٩ ط ، ٣ س) الكائن بحوض الجبانة نمره (٤) أمام قرية أبو ياسين ضمن القطعة رقم (١٣) أبو كبير بمحافظة الشرقية من عداد الأراضى الأثرية .

لذلك

فقد أعد مشروع القرار المرفق ويتشرف وزير السياحة والآثار برفعه للتفضل بالنظر فى إصداره حال الموافقة .

وزير السياحة والآثار

أحمد عيسى

طبعة
محافظة القاهرة والمحيطية



لوحة ٨٨٨
٦٧٥٠

عبد

١٧٩٠

١٧٩٠

لجنة ضريبة الدخل رقم ١٣١٨٨٨ من ١٧٥٠

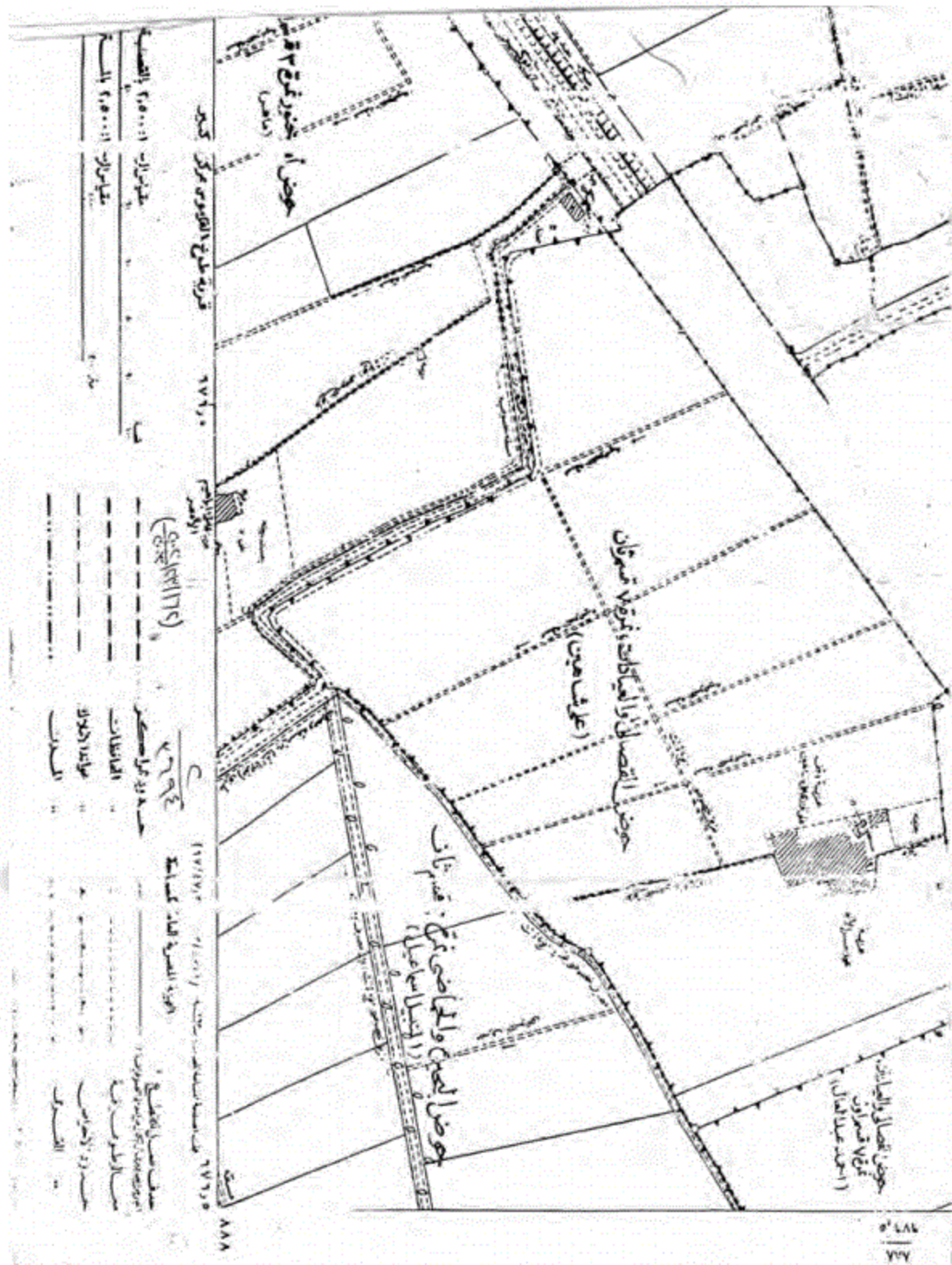
مجلس الوزراء
القرار رقم ١٣١٨٨٨
مجلس الوزراء
القرار رقم ١٣١٨٨٨
مجلس الوزراء
القرار رقم ١٣١٨٨٨

مجلس الوزراء
القرار رقم ١٣١٨٨٨
مجلس الوزراء
القرار رقم ١٣١٨٨٨
مجلس الوزراء
القرار رقم ١٣١٨٨٨



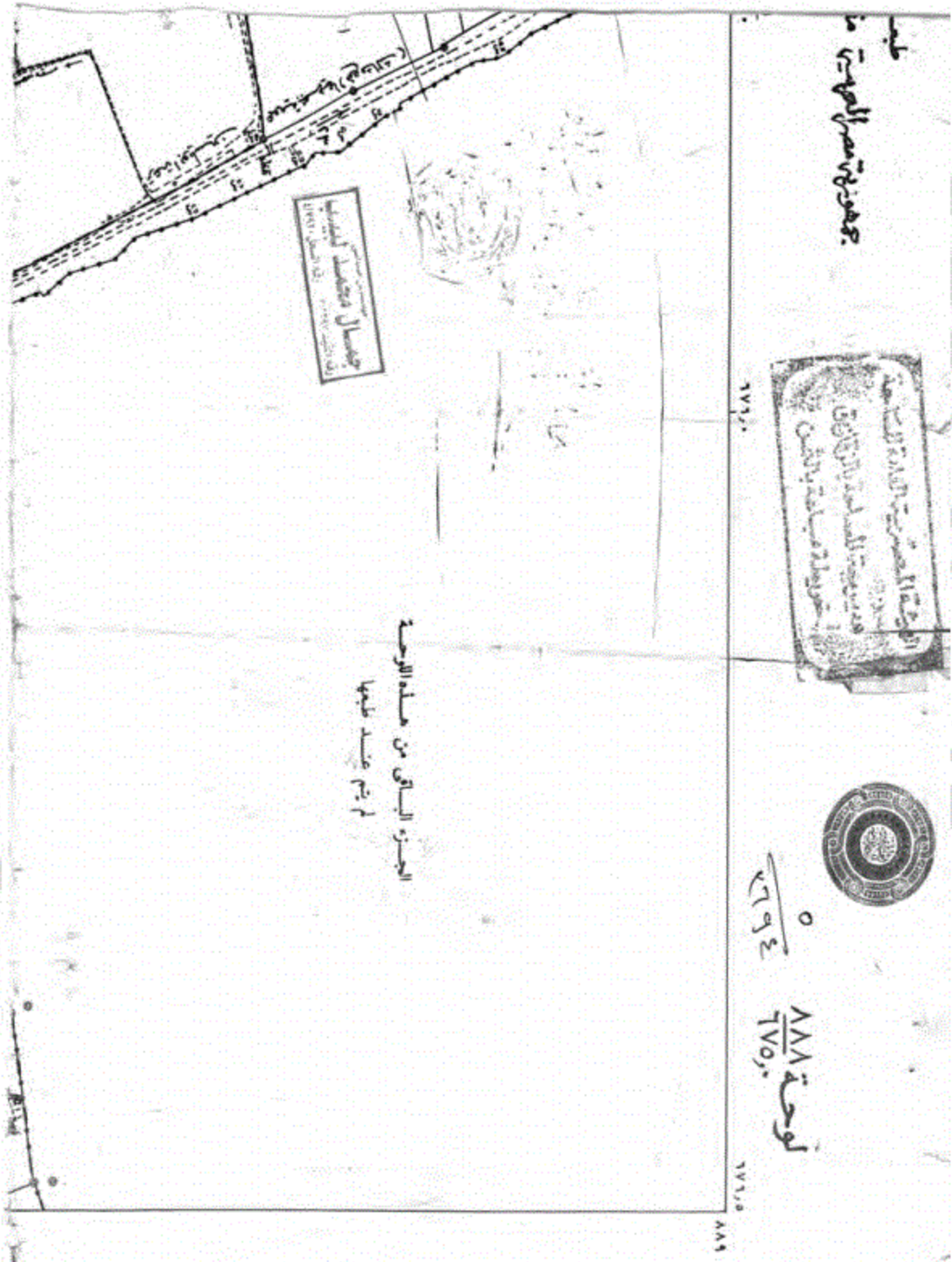
عبد

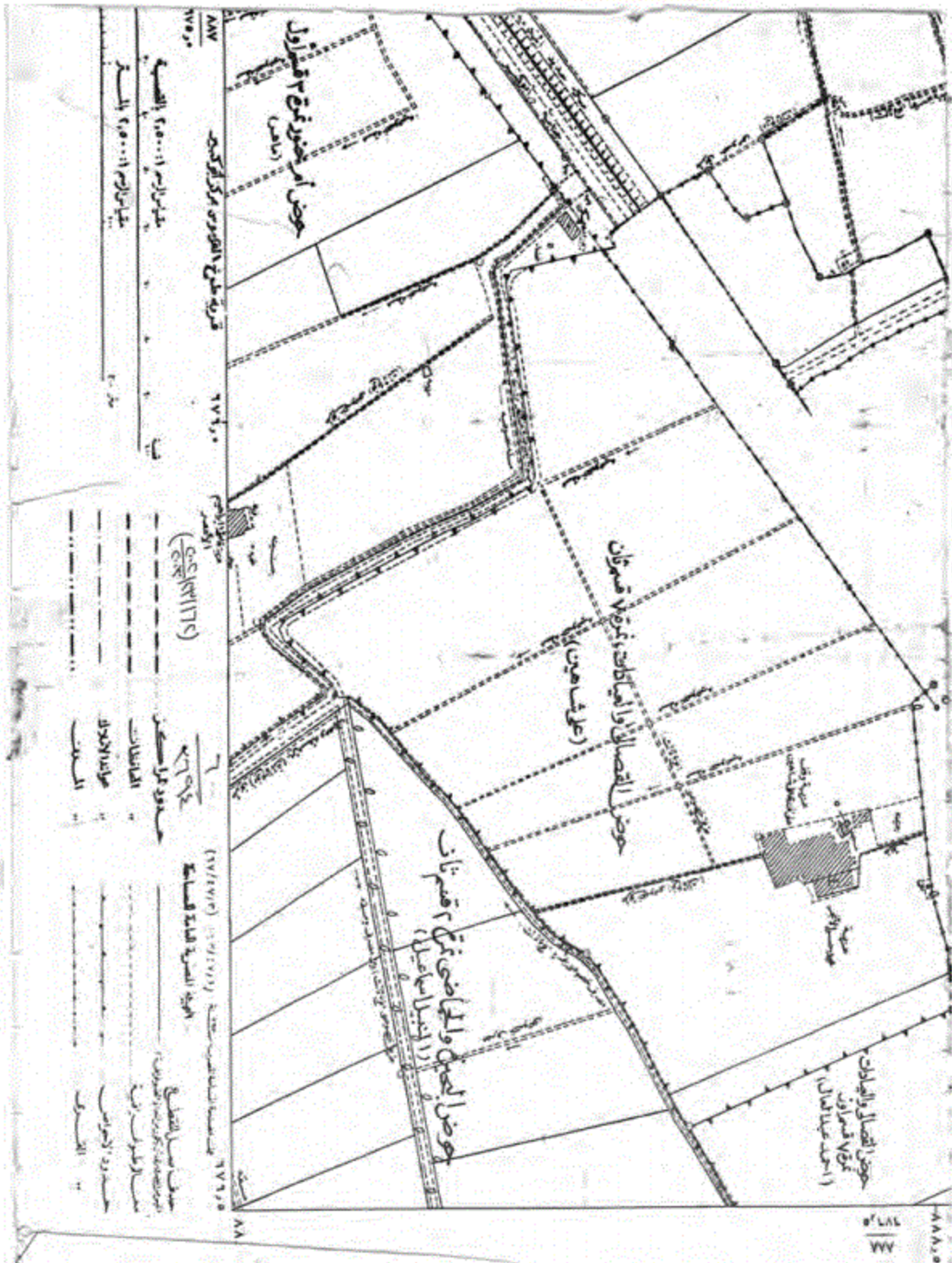




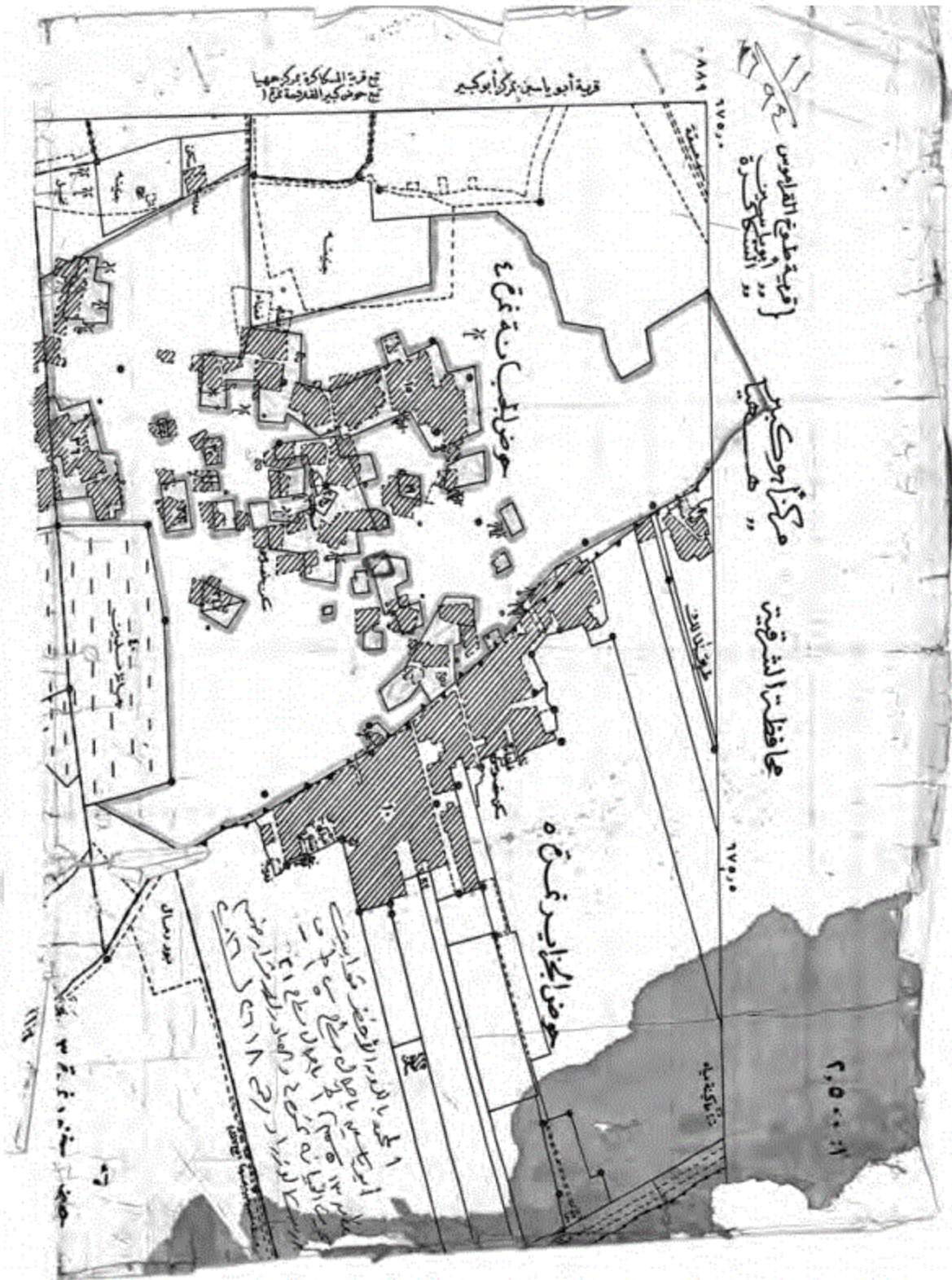
١٧١٥
٨٨٨













جمهوريتنا مصر العربية



١٧٦٥ / ١٧٦٠

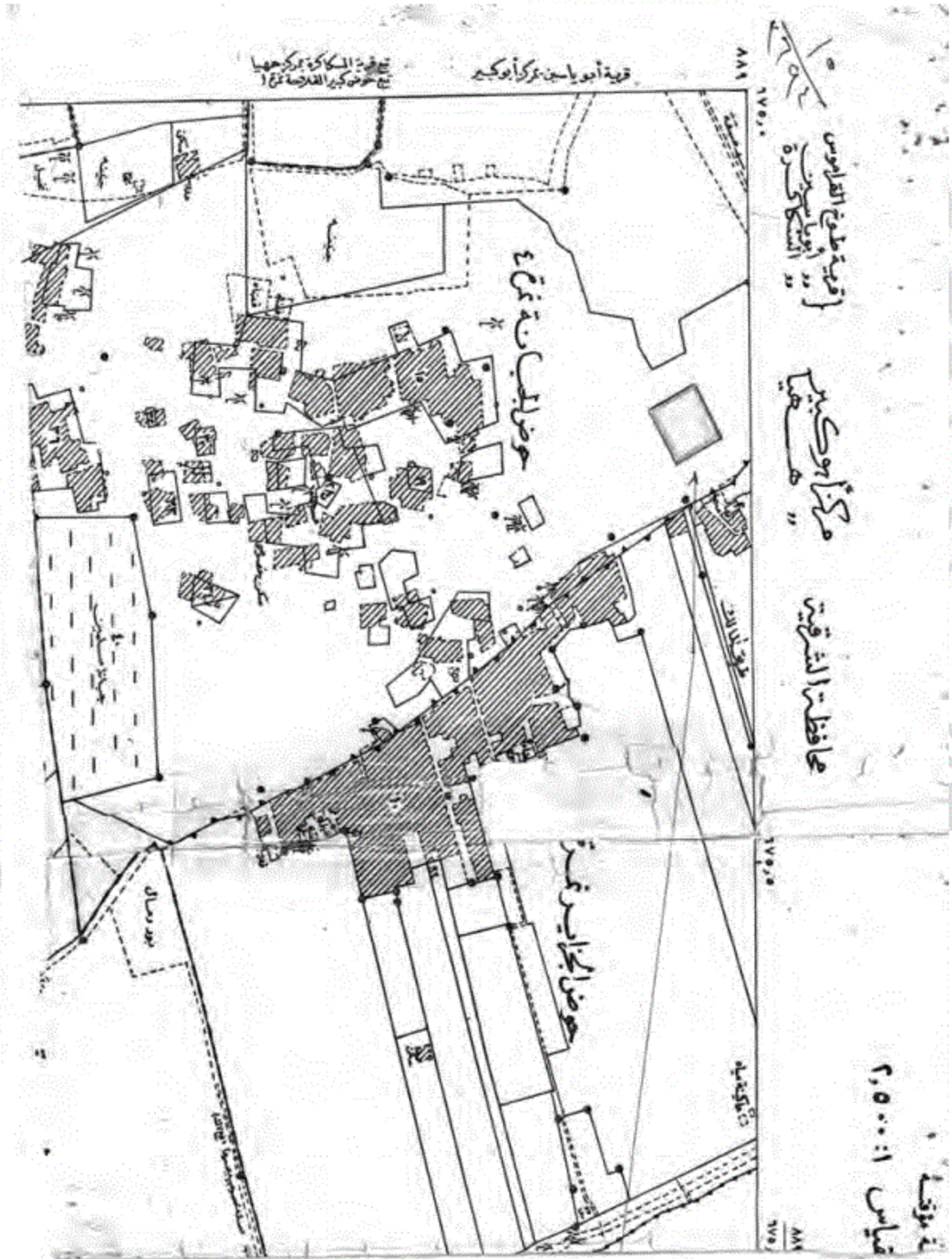


لوحة ٨٨٨ / ٧٧٥

ملاحظات:

المساحة الكلية للمشروع	١٧٦٥
المساحة المخصصة للمشروع	١٧٦٠
المساحة المخصصة للمشروع	١٧٦٥
المساحة المخصصة للمشروع	١٧٦٥
المساحة المخصصة للمشروع	١٧٦٥

مشروع تنظيم المنطقة
 تم إتمام وضع الخطوط الأساسية للمشروع
 بتاريخ ١٩٦٢ / ١٩٦٠
 وذلك وفقاً للمخطط رقم ١٨٠
 الصادر بتاريخ ١٩٦٢ / ١٩٦٠
 رقم ١١١٧ / ١٩٦٢
 رقم ١١١٧ / ١٩٦٢





الجمهوريّة العربيّة السّوريّة
مجلس الوزراء



١٧
٢٤٣

أوجه ٨٨٨
٢٧٥,٠٠٠

١٧١,٠٠٠

١٧١,٥٠٠

الموضوع بتغيير قيمة ظاهرياً تاريخياً أيضاً حسبك الترتيب سنة

مرفوعة رقم ١١٠٠

١١٠٠ رقم ١١٠٠ بتاريخ ١١/١١/٢٠٢١ هو المخطط رقم ١١٠٠ لسنة ٢٠٢١
١١٠٠ رقم ١١٠٠ بتاريخ ١١/١١/٢٠٢١ هو المخطط رقم ١١٠٠ لسنة ٢٠٢١
١١٠٠ رقم ١١٠٠ بتاريخ ١١/١١/٢٠٢١ هو المخطط رقم ١١٠٠ لسنة ٢٠٢١
١١٠٠ رقم ١١٠٠ بتاريخ ١١/١١/٢٠٢١ هو المخطط رقم ١١٠٠ لسنة ٢٠٢١
١١٠٠ رقم ١١٠٠ بتاريخ ١١/١١/٢٠٢١ هو المخطط رقم ١١٠٠ لسنة ٢٠٢١

١١٠٠ رقم ١١٠٠ بتاريخ ١١/١١/٢٠٢١ هو المخطط رقم ١١٠٠ لسنة ٢٠٢١
١١٠٠ رقم ١١٠٠ بتاريخ ١١/١١/٢٠٢١ هو المخطط رقم ١١٠٠ لسنة ٢٠٢١
١١٠٠ رقم ١١٠٠ بتاريخ ١١/١١/٢٠٢١ هو المخطط رقم ١١٠٠ لسنة ٢٠٢١
١١٠٠ رقم ١١٠٠ بتاريخ ١١/١١/٢٠٢١ هو المخطط رقم ١١٠٠ لسنة ٢٠٢١
١١٠٠ رقم ١١٠٠ بتاريخ ١١/١١/٢٠٢١ هو المخطط رقم ١١٠٠ لسنة ٢٠٢١

١١٠٠ رقم ١١٠٠ بتاريخ ١١/١١/٢٠٢١ هو المخطط رقم ١١٠٠ لسنة ٢٠٢١
١١٠٠ رقم ١١٠٠ بتاريخ ١١/١١/٢٠٢١ هو المخطط رقم ١١٠٠ لسنة ٢٠٢١
١١٠٠ رقم ١١٠٠ بتاريخ ١١/١١/٢٠٢١ هو المخطط رقم ١١٠٠ لسنة ٢٠٢١
١١٠٠ رقم ١١٠٠ بتاريخ ١١/١١/٢٠٢١ هو المخطط رقم ١١٠٠ لسنة ٢٠٢١
١١٠٠ رقم ١١٠٠ بتاريخ ١١/١١/٢٠٢١ هو المخطط رقم ١١٠٠ لسنة ٢٠٢١

