

قرار رئيس مجلس الوزراء

رقم ٢٦٩٦ لسنة ٢٠٢٣

رئيس مجلس الوزراء

بعد الاطلاع على الدستور ؛

وعلى قانون حماية الآثار الصادر بالقانون رقم ١١٧ لسنة ١٩٨٣ وتعديلاته
ولانحته التنفيذية ؛

وعلى قرار رئيس الجمهورية رقم ٢٦٩ لسنة ٢٠١٨ بتشكيل الوزارة وتعديلاته ؛
وعلى قرار رئيس مجلس الوزراء رقم ١٥٨٩ لسنة ١٩٩٥ بشأن اعتبار الأراضى
المملوكة للدولة الواقعة خارج الزمام بناحية مركز الخارجة محافظة الوادى الجديد
المعروفة بمنطقة آثار الناضورة ومساحتها ١٨٩ فدانا و٧ قراريط و١٤ سهماً من
الأراضى الأثرية والمعدل بالقرار رقم ٤٤٤ لسنة ٢٠٠٣ ؛

وعلى قرار رئيس مجلس الوزراء رقم ٢٤٦٢ لسنة ٢٠٢٢ بشأن إعادة تنظيم
المجلس الأعلى للآثار ؛

وعلى موافقة اللجنة الدائمة للآثار المصرية بجلستها المنعقدتين فى
٢٠١٩/٥/١٩ ، و٢٠٢١/١٢/٢١ ؛

وبناءً على ما عرضه وزير السياحة والآثار ؛

قرر:

(المادة الأولى)

يخرج من عداد الأراضى الأثرية قطعة الأرض البالغ مساحتها (٠٥ ، ٦٤٣٨ م^٢
بموقع آثار الناضورة (الجزء الأول) مركز الخارجة - محافظة الوادى الجديد ،
والموضحة الحدود والمعالم بالمذكرة الإيضاحية والخريطتين المساحيتين وكشف
الإحداثيات المرفقين .

(المادة الثانية)

يُنشر هذا القرار فى الجريدة الرسمية ، ويعمل به من اليوم التالى لتاريخ نشره .
صدر برئاسة مجلس الوزراء فى ١٢ ربيع الأول سنة ١٤٤٥ هـ
(الموافق ٢٧ سبتمبر سنة ٢٠٢٣) .

رئيس مجلس الوزراء

دكتور/ مصطفى كمال مدبولى



الجمهورية العربية السورية
المكتب التنفيذي للأمانة العامة
للإدارة العامة

وزارة السياحة والآثار

مذكرة إيضاحية

لمشروع قرار رئيس مجلس الوزراء

بشأن إخراج مساحة (٣٨,٠٥ م^٢) من أملاك الآثار

بموقع آثار الناصورة (الجزء الأول) لإقامة مدرسة تعليم ابتدائى

لصالح هيئة الأبنية التعليمية بمحافظة الوادى الجديد

من عداد الأراضى الأثرية

تنص المادة (٣) من قانون حماية الآثار الصادر بالقانون رقم ١١٧ لسنة ١٩٨٣ والمستبدلة بالقانون رقم ٩١ لسنة ٢٠١٨ على : « تعتبر أرضاً أثرية الأراضى المملوكة للدولة التى اعتبرت أثرية بمقتضى قرارات أو أوامر سابقة على العمل بهذا القانون ، أو التى يصدر باعتبارها كذلك قرار من رئيس مجلس الوزراء بناءً على عرض الوزير المختص بشؤون الآثار ، ويجوز بقرار من رئيس مجلس الوزراء - بناءً على عرض الوزير المختص بشؤون الآثار - إخراج أية أرض من عداد الأراضى الأثرية أو أراضى المنافع العامة للآثار إذا ثبت للمجلس خلوها من الآثار ، أو أصبحت خارج أراضى خط التجميل المعتمد للأثر» .

كما تنص المادة (٦٧) من اللائحة التنفيذية للقانون سالف الذكر الصادرة بالقرار الوزارى رقم ٧١٢ لسنة ٢٠١٠ والمعدلة بقرار وزير الآثار رقم ٣٦٥ لسنة ٢٠١٨ على : « تشكل بقرار من الوزير لجنتان دائمتان مختصتان بالآثار هما اللجنة الدائمة للآثار المصرية واليونانية والرومانية ، واللجنة الدائمة للآثار الإسلامية والقبطية واليهودية» .

كما تنص المادة (٧٠) من ذات اللائحة التنفيذية على: «تختص اللجنتان، كل فيما يخصه، بالنظر فى كل ما يتعلق بشؤون الآثار، وعلى الأخص الموضوعات الآتية: ٩ - الموافقة على إخراج أراضٍ من عداد الأراضى الأثرية بعد ثبوت خلوها من الآثار» .

تقع قطعة الأرض المراد إخراجها بموقع آثار الناضورة (الجزء الأول) بالخارجة بمحافظة الوادى الجديد .

تقدمت محافظة الوادى الجديد بطلب لإنشاء مدرسة تعليم أساسى بناحية الناضورة بمساحة ٤٨٠٠ م^٢، وتمت المعاينة على الطبيعة فى ١٢/١/٢٠١٧، وتبين أن المسطح يقع داخل أملاك المجلس الأعلى للآثار بمنطقة آثار الناضورة الجزء الأول فى الجنوب الغربى من المنطقة الأثرية الصادر لها قرار الضم رقم ٤٤٤ لسنة ٢٠٠٣ جاء بمحضر المعاينة المحرر بتاريخ ٢٨/٤/٢٠١٩ أنه تبين من أعمال الحفائر أن المسطح البالغ طوله ٨٠ م وعرضه ٦٠ م بمساحة ٤٨٠٠ م^٢، قد تم به عمل ١٥ مجسًا بأعماق مختلفة، وقد أظهرت أعمال الحفائر طبقات الجبل الطبيعى والرمال مع عدم ظهور أى شواهد أثرية أو منقولة طبقًا للتقرير العلمى المرفق للحفائر، ويعرض الأمر على اللجنة الدائمة للآثار المصرية واليونانية والرومانية بجلستها المنعقدة بتاريخ ١٩/٥/٢٠١٩ قررت الموافقة على الإخراج على ألا يتم الاستغلال إلا بعد صدور قرار رئيس مجلس الوزراء بالإخراج .

ورد كتاب السيد المهندس رئيس مركز ومدينة الخارجة بطلب تعديل المسطح المزمع إقامة مدرسة للتعليم الابتدائى عليه بحى السبسط البحرى والواقع بموقع آثار الناضورة (الجزء الأول) لتصبح بمسطح ٦٤٣٨,٠٥ م^٢ بدلاً من ٤٨٠٠ م^٢، جاء بمحضر المعاينة أنه تم تشكيل لجنة لمعاينة المسطح المراد إخراجه، وذلك بعد انتهاء أعمال الحفائر بمساحة ٦٤٣٨,٠٥ م^٢ بموقع آثار الناضورة (الجزء الأول)، وأنه تم عمل مجسات بأبعاد مختلفة وأسفرت عن عدم ظهور أية شواهد أثرية ثابتة أو منقولة .

جاء بتأشيرة المساحة والأملاك طلب العرض على اللجنة الدائمة لتعديل قرارها فى ٢٠١٩/٥/١٩ لتصبح المساحة المطلوب إخراجها بمسطح ٢٠٥,٠٥٦٤٣٨ م^٢ بدلاً من ٢٤٨٠٠ م^٢.

وإذا وافقت اللجنة الدائمة للآثار المصرية واليونانية والرومانية على إخراج مساحة ٢٠٥,٠٥٦٤٣٨ م^٢ من أملاك الآثار بموقع آثار الناضورة (الجزء الأول) من عداد الأراضى الأثرية لإقامة مدرسة تعليم ابتدائى لصالح هيئة الأبنية التعليمية بمحافظة الوادى الجديد .

لذلك

فقد أعد مشروع القرار المرفق ويتشرف وزير السياحة والآثار برفعه للتفضل بالنظر فى إصداره حال الموافقة .

وزير السياحة والآثار

أحمد عيسى

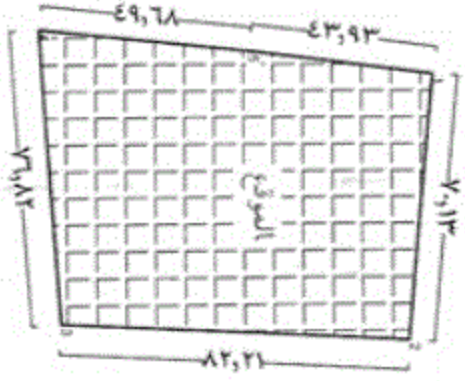


المساحة



المساحة الاجمالي
٢ م 6438.05

كروكي موقع الارض المطلوب نقل ملكيته
من اثار المسمرية (منطقة اثار الخارجة)
الى محافظة الواوي الجديد
لإقامة مدرسة التعليم الاساسي - بمنطقة عين الخانورة



مدير عام مديرية المساحة بالواوي الجديد
محمد السابيل كوكي
٢٠٢٣/٩/٢٨

رئيس مكتب الرسم
٢٠٢٣/٩/٢٨

مديرية المساحة بالواوي الجديد

مكتب الرسم

إحداثيات الموقع

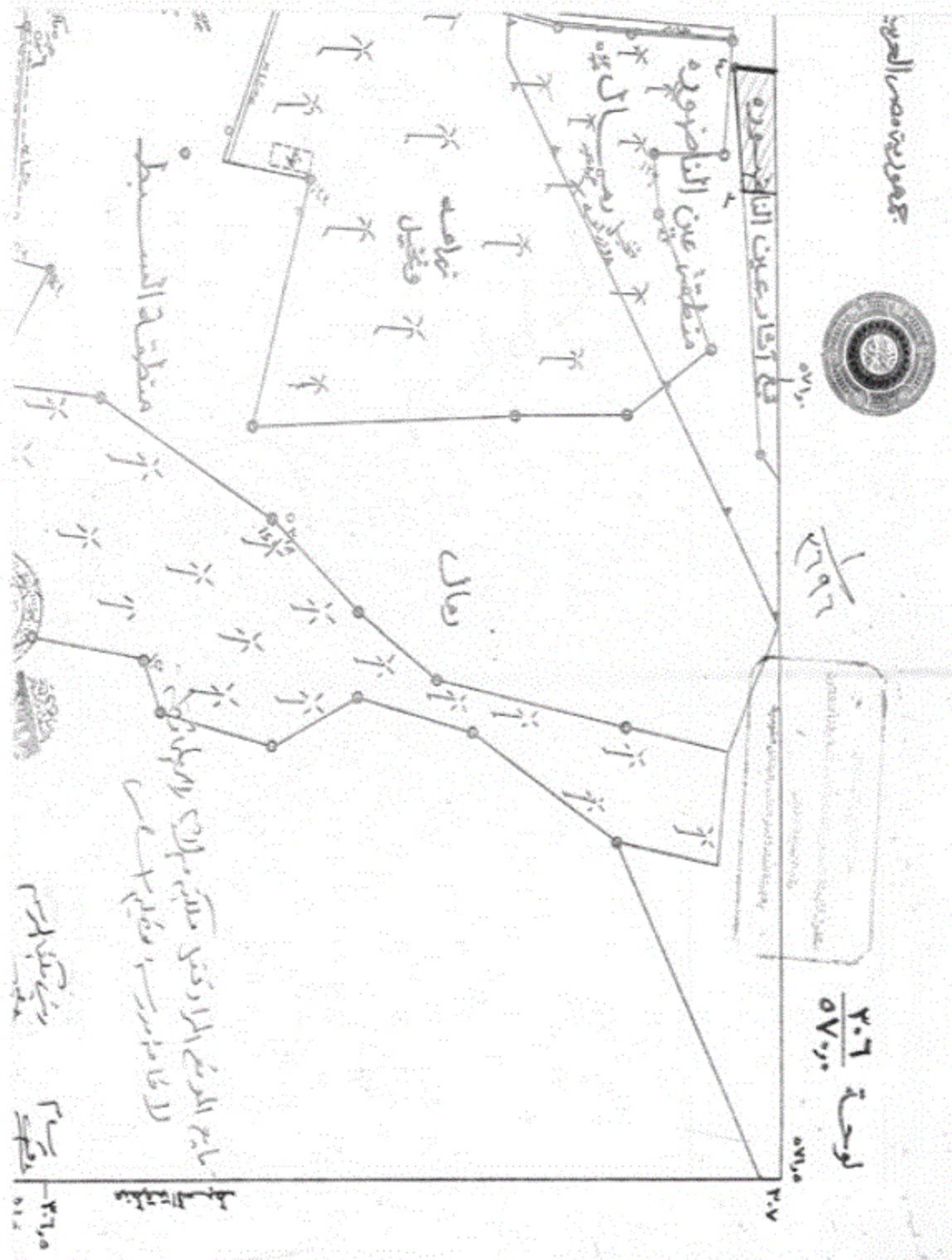
POINT	EASTING	NORTHING
P1	570822.4367	307066.2665
P2	570892.2981	307060.1375
P3	570887.5201	306978.068
P4	570810.8431	306973.3795
P5	570816.5152	307022.7379

تم الارشاد بالطبيعة بمعرفة مطلوب

مساحة اثار ودرديت ملكية

تم الاربع بمواقي

٢٠٢٣/٩/٢٨

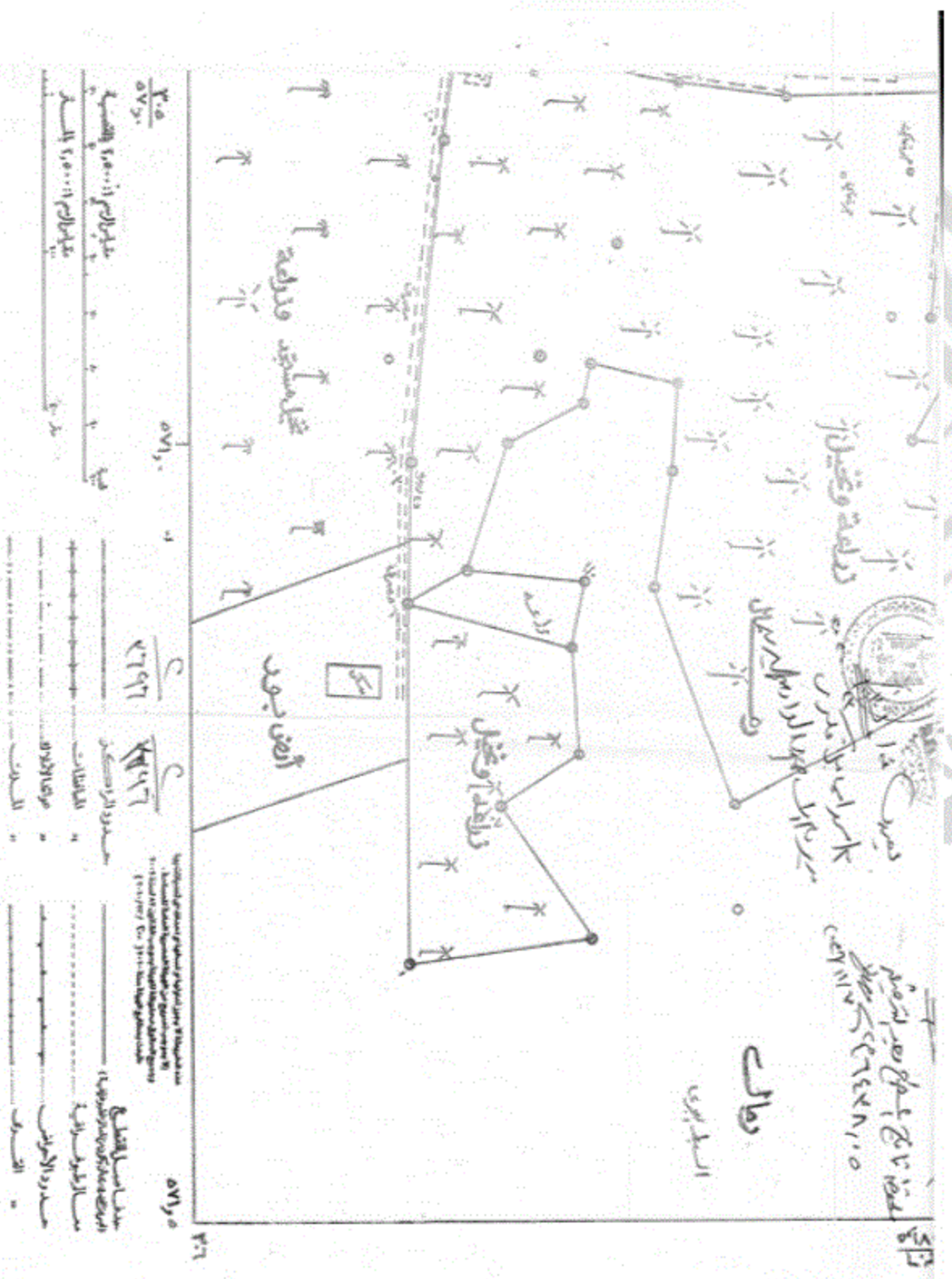


سليم المرعي المزارعي سابقه بولك لا اله الا الله
 لا اله الا الله سلفه سابقه سابقه

سليم المرعي المزارعي

سليم المرعي

٢٠٦



عدد المقياس: 1:500
عدد المقياس: 1:500
عدد المقياس: 1:500
عدد المقياس: 1:500

مقياس: 1:500
مقياس: 1:500
مقياس: 1:500
مقياس: 1:500

عدد المقياس: 1:500
عدد المقياس: 1:500
عدد المقياس: 1:500
عدد المقياس: 1:500

مقياس: 1:500
مقياس: 1:500
مقياس: 1:500
مقياس: 1:500

عدد المقياس: 1:500
عدد المقياس: 1:500
عدد المقياس: 1:500
عدد المقياس: 1:500

مقياس: 1:500
مقياس: 1:500
مقياس: 1:500
مقياس: 1:500

هالك
السليبي

رقم المقياس: 571
رقم المقياس: 571
رقم المقياس: 571
رقم المقياس: 571

مقياس: 1:500
مقياس: 1:500
مقياس: 1:500
مقياس: 1:500

