

## قرار رئيس مجلس الوزراء

رقم ١٧٥ لسنة ٢٠٢٤

### رئيس مجلس الوزراء

بعد الاطلاع على الدستور ؛

وعلى قانون نظام الإدارة المحلية الصادر بالقانون رقم ٤٣ لسنة ١٩٧٩  
ولانحته التنفيذية ؛

وعلى القانون رقم ١٠ لسنة ١٩٩٠ بشأن نزع ملكية العقارات للمنفعة العامة  
ولانحته التنفيذية ؛

وعلى قرار رئيس الجمهورية رقم ٢٧٩ لسنة ٢٠١٨ بالتفويض فى بعض الاختصاصات ؛  
وعلى قرار رئيس مجلس الوزراء رقم ٩٥١ لسنة ٢٠٢٣ باعتبار مشروع إنشاء  
الخط الثانى للقطار الكهربائى السريع (٦ أكتوبر - الأقصر - أسوان - أبو سمبل)  
فى المسافة من ٦ أكتوبر حتى الأقصر بطول (٦٨٠) كم من أعمال المنفعة العامة ؛  
وعلى كتاب وزارة النقل رقم (٢٢٧) المؤرخ ٢٠٢٤/١/٤ ؛

وبناءً على ما عرضه وزير النقل ؛

### قرر:

#### ( المادة الأولى )

يضاف إلى أعمال المنفعة العامة الصادر بشأنها قرار رئيس مجلس الوزراء  
رقم ٩٥١ لسنة ٢٠٢٣ المشار إليه، بعض مسطحات الأراضى والعقارات اللازمة  
لتنفيذ ورشة صيانة القطارات وتعديل مواقع بعض المحطات وتعديل المسار فى  
بعض المناطق بمشروع إنشاء الخط الثانى من شبكة القطار الكهربائى السريع  
(٦ أكتوبر - الأقصر - أسوان - أبو سمبل) فى المسافة من ٦ أكتوبر حتى مدينة  
الأقصر، وذلك على النحو الموضح بالمذكرة الإيضاحية والخرائط المساحية والكشوف  
وكروت الوصف المرفقة.

### ( المادة الثانية )

يُستولى بطريق التنفيذ المباشر لصالح الهيئة القومية للأنفاق على مسطحات الأراضى والعقارات الإضافية المشار إليها فى المادة السابقة ، والمبين موقعها ومساحتها وحدودها وأسماء ملاكها الظاهرين بالمذكرة الإيضاحية والخرائط المساحية والكشوف وكروت الوصف المرفقة .

### ( المادة الثالثة )

ينهى تخصيص الأراضى والعقارات المملوكة لجهات حكومية ، والموضح بيانها، وملاكها الظاهرين بالمذكرة الإيضاحية والخرائط المساحية والكشوف وكروت الوصف المرفقة ، ويعدل تخصيصها لصالح الهيئة القومية للأنفاق .

### ( المادة الرابعة )

تستبدل الخرائط المساحية المرفقة بهذا القرار ، بالخرائط المساحية المرفقة بقرار رئيس مجلس الوزراء رقم ٩٥١ لسنة ٢٠٢٣ المشار إليه .

### ( المادة الخامسة )

يُنشر هذا القرار فى الجريدة الرسمية .

صدر برئاسة مجلس الوزراء فى ١٠ رجب سنة ١٤٤٥ هـ

( الموافق ٢٢ يناير سنة ٢٠٢٤ م ) .

رئيس مجلس الوزراء

دكتور/ مصطفى كمال مدبولى

## وزارة النقل

### مذكرة إيضاحية

#### لقرار رئيس مجلس الوزراء

بشأن تعديل قرار رئيس مجلس الوزراء رقم ٩٥١ لسنة ٢٠٢٣

بتاريخ ٢٠٢٣/٣/٨ ، صدر قرار رئيس مجلس الوزراء رقم ٩٥١ لسنة ٢٠٢٣ بإقرار صفة النفع العام على مشروع إنشاء الخط الثانى للقطار الكهربائى السريع ( ٦ أكتوبر - الأقصر - أسوان - أبو سمبل ) فى المسافة من ٦ أكتوبر حتى مدينة الأقصر بطول ٦٨٠ كم.

ونظراً للطبيعة الخاصة للمشروع والتي تقتضى تعدد مواقع العمل فإنه يتعذر حصر جميع ملاك الأراضى والعقارات المتداخلة ، مع المشروع ومساحة ما يملكه كل منهم وما قد يتطلبه المشروع من أجزاء إضافية إلا بعد صدور القرار بتقرير صفة النفع العام وبدء أعمال اللجان المختصة فى الحصر .

يتطلب تنفيذ المشروع إجراء الآتى :

- ١ - إنشاء ورش لصيانته القطارات بمحافظة قنا .
- ٢ - تعديل مواقع بعض المحطات ( ديروط - القوصية - جهينة - سوهاج - أبلوس - فرشوط - نجع حمادى - دشنا - قنا - قوص - الأقصر ) وتعديل المسار داخل مدن ( سوهاج - فرشوط - أبلوس ) لتفادى الأراضى الزراعية وتقليل هدم المبانى السكنية قدر الإمكان وتفادى المرافق المتعارضة مثل أبراج الضغط العالى وكذلك تفادى المواقع الأثرية .

صدرت موافقة هيئة عمليات القوات المسلحة رقم د / ٢٢٣٧٨ بتاريخ ٢٠٢٣/١١/٢١ على تنفيذ مشروع الخط الثانى للقطار الكهربائى السريع ( ٦ أكتوبر - الأقصر - أسوان - أبو سمبل ) وتم التنسيق مع أجهزة وزارة الدفاع من



خلال تشكيل لجان مشتركة وتم استلام جميع محطات الركاب بداية من مدينة ٦ أكتوبر وحتى مدينة الأقصر بما فى ذلك موقع ورشة صيانة القطارات .

وتجدر الإشارة إلى كتاب السيد اللواء مدير مكتب رئيس الجمهورية رقم ١٨١٢٣

بتاريخ ٢٨/١١/٢٣-٢٠ بشأن توجيهات السيد رئيس الجمهورية بخصوص القطار

الكهربائى السريع على النحو الآتى :

١ - تحديد شريحة أرض بالمناطق الصحراوية والمفتوحة خارج الأراضى الزراعية والبنائية بعرض ( ٢٠٠ متر ) لصالح وزارة النقل لمسار خط القطار الكهربائى السريع شاملة حرم هذا المسار مع عدم السماح بتواجد أى كيانات مستقبلية داخل هذه الشريحة .

٢- الالتزام فى الأراضى الزراعية بالمسافات الواقعة بين الأسوار التى تحيط بمسار سكة القطار الكهربائى السريع والمنزوع ملكيتها لصالح المشروع مع تنفيذ طريق اتجاهين لخدمة القطار الكهربائى السريع والأراضى الزراعية على الجانبين سواء على نفقة المشروع أو باستغلال الطرق الموجودة .

٣- الالتزام فى المناطق العمرانية بالمسافات الواقعة بين الأسوار فقط مع إنشاء طريق خارج الأسوار على أحد الجانبين .

كما يتطلب الأمر أن يكون موقع ( المحطات - الأرصفة - الورش - نقاط الخدمة ) بالكامل على طول المسار والحرم خارج الأسوار بواقع ( ٥٠ متراً ) شاملاً الطرق المؤدية إلى هذه المواقع وذلك لخدمتها وخدمة المترددين عليها وتنفيذ خطة الدفاع المدنى ولخدمة الكيانات المختلفة ( سكنى - زراعى - صناعى - ... ) الموجودة خارج الأسوار .

وجدير بالذكر أنه سيتم تدبير مبلغ ( ٥٠٠ ) مليون جنيه وفقاً للتأشيرات العامة لموازنة الهيئة القومية للاتفاق للعام المالى ٢٠٢٢ / ٢٠٢٣ اللازمة للتعويضات



التقديرية المبدئية للملاك الظاهرين ، وسوف يتم إيداعها خزانه الجهة المنفذة لهذا القرار خلال ثلاثة أشهر من تاريخ صدوره طبقاً لما تحدده اللجنة المختصة المشكلة بالمادة (٦) من القانون ١٠ لسنة ١٩٩٠ وتعديلاته .


ولأهمية إنهاء إجراءات التنفيذ وإخلاء الأراضي على ذات المسطحات المطلوبة واعتبارها مخصصة للمنفعة العامة بصفة عاجلة اعتباراً من تاريخ نشر القرار فى الجريدة الرسمية ، يتطلب الأمر تضمين مشروع تقرير المنفعة العامة نص الاستيلاء بطريق التنفيذ المباشر على هذه الأراضي وما عليها .


وفى ضوء ذلك ، نتشرف بأن نرفق طيه مشروع قرار رئيس مجلس الوزراء بتعديل القرار رقم ٩٥١ لسنة ٢٠٢٣ بإضافة بعض المسطحات اللازمة والمطلوب نزع ملكيتها لتنفيذ الخط الثانى للقطار الكهربائى السريع ( ٦ أكتوبر - الأقصر - أسوان - أبو سمبل ) فى المسافة من ٦ أكتوبر حتى مدينة الأقصر بطول ٦٨٠ كم والاستيلاء عليها بطريق التنفيذ المباشر إن كانت أملاك خاصة وإنهاء تخصيص الأراضي والمباني المقامة عليها المملوكة لجهات حكومية ، وتعديل تخصيصها لصالح الهيئة القومية للاتفاق بدون مقابل طبقاً للرسومات الموضحة ، والخرائط المرفقة وذلك على النحو الموضح به .


**وتفضلوا بقبول فائق الاحترام**

وزير النقل

**فريق / كامل عبد الهادى الوزير**







كارت وصف تزرع ملكية

كارت رقم ١

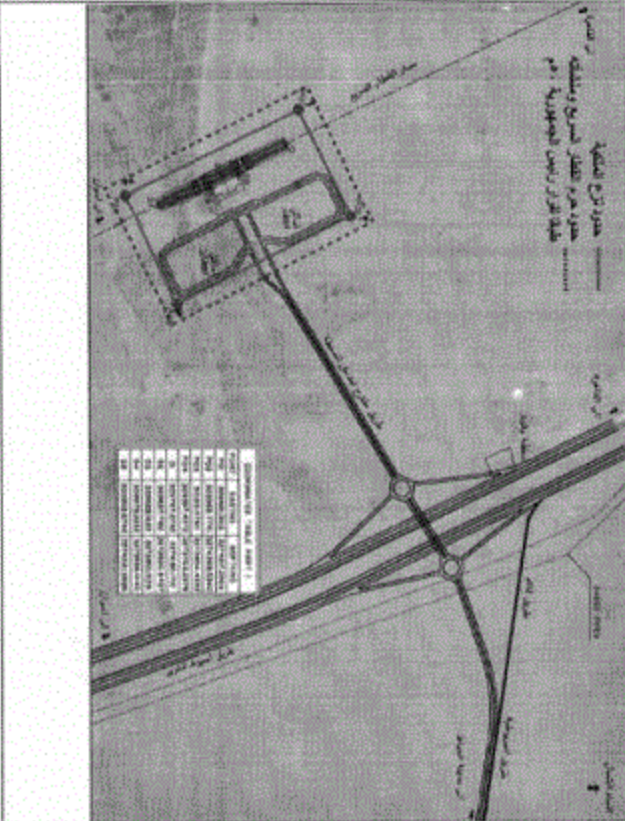
كارت وصف تزرع ملكية

الطيران : بجوار طريق أسبوط الطريق مع طريق السراوية مركز مدينة طامية - محافظة اللبوم

المساحة الظاهر للأرض : ملكية خاصة

نوع التملك : أرض لصناء + زراعات


المساحة التقريرية : ٢٠١٩٥٠٠




نوع الأرض من التملك	المساحة (م <sup>2</sup> )	الاستخدم حتمي	رقم التزرع المساحة
تملك خاصة لغيره	٢٠١٩٥٠٠	لغير التملك	٢٠١٩٥٠٠

نقط	الاحداثيات	
	E	N
١	٢٠٩١٥١,٣٣١٣	٢٢٧٤٢١٧,٢٩١٦٦
٢	٢٠٩٩٦٦,٧٧٤٦	٢٢٧٤٢٦٨,٥٢٤٠
٣	٢١٠٢١٢,٠٧٥٠	٢٢٧٣٨٥٤,٤٩٥٢
٤	٢٠٩٨١٧,٤٢٧٢	٢٢٧٣٨٠٣,٢٥٧٨



م. طامية



كارت وصف ترع ملكية

كارت رقم ٢

كارت وصف ترع ملكية  
 العنوان : نجران طريق أسبوط الغربي مع محور أبو قرق قلنس - مركز أبو قرق قلنس - القليوبية  
 المساحة الظاهر للأرض : شريعة تسمية الريف المصري الجديد  
 نوع التغطية : أرض لغشاء + زراعات  
 المساحة التكريرية : ١٥٨٩١٥ م<sup>٢</sup>

رقم الترع رقم التسمية رقع التسمية	المساحة الظاهر المساحة (م <sup>٢</sup> ) بالمسطحة	إحداثيات الزاوية ٢١ ١٥٨٩١٥ م	النقط	
			E	N
١	٢٥٨٩١٥,٠٠٠	٢١ ١٥٨٩١٥ م	٢١ ١٥٨٩١٥,٠٠٠	٢١ ١٥٨٩١٥,٠٠٠
٢	٢٥٨٩١٥,٠٠٠	٢١ ١٥٨٩١٥ م	٢١ ١٥٨٩١٥,٠٠٠	٢١ ١٥٨٩١٥,٠٠٠
٣	٢٥٨٩١٥,٠٠٠	٢١ ١٥٨٩١٥ م	٢١ ١٥٨٩١٥,٠٠٠	٢١ ١٥٨٩١٥,٠٠٠
٤	٢٥٨٩١٥,٠٠٠	٢١ ١٥٨٩١٥ م	٢١ ١٥٨٩١٥,٠٠٠	٢١ ١٥٨٩١٥,٠٠٠



حماة

٥٧١ / ٧





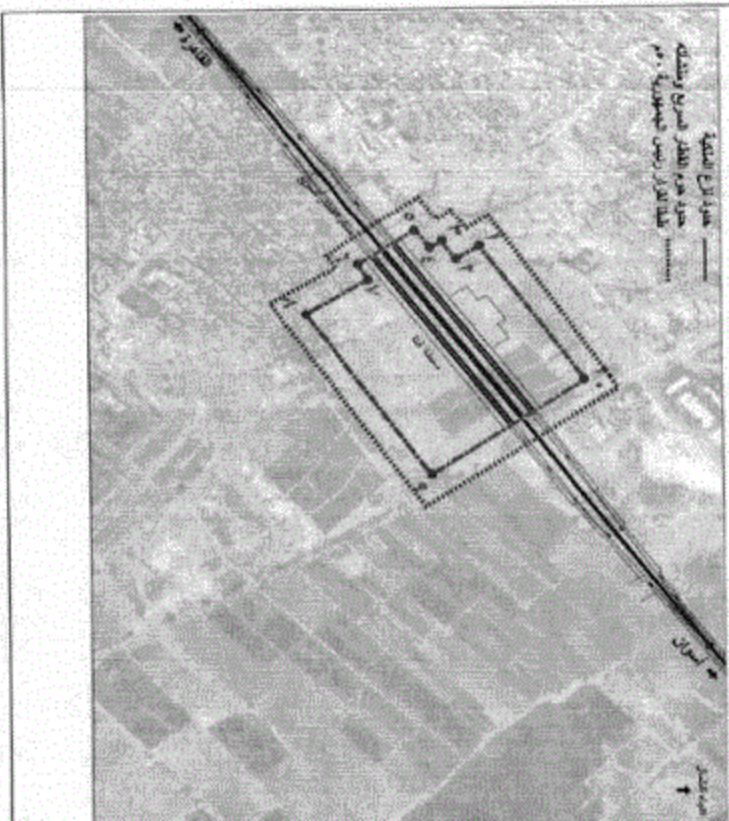






كرت وصف ترز ملكية

كرت رقمه



نقاط	الأحداث	
	E	N
1	٤٧١٧١,٤٩٩٥	٢٨٢٢٠,٢٠١١٧
٢	٤٧١٣٧,٩١٨٧	٢٨٢١٣٢,٥٢٧٥
٣	٤٧١٧٠,١١٨,٤	٢٨٢١٣٩,٠٤٥٥
٤	٤٧١٧١,٤,٥٥٣٢	٢٨٢١٣٩,٤,٠٤٧
٥	٤٧١٣٧,٣١٣٢	٢٨٢١٤٤,٠١١٩
٦	٤٧١٧٤,٣١٣٢	٢٨٢١٣٩,٣,٠٥١
٧	٤٧١٧٧,٥٢٢٤	٢٨٢١,١٢,٠١١٧
٨	٤٧١٤٧,٣١٣٢	٢٨٢١٤٥,٨٨٢٩
٩	٤٧١٧١,٥٢٢٤	٢٨٢١١٧,٨٧٨١
١٠	٤٧١٤٧,٠١٥٥	٢٨٢١٣٢,٣,٠٨١



١/٢

١/٢



٧

كتشف بيان الملاك الظاهرين للأراضي المطالبة بإعادة تخصيصها لمشروع القطر الكهربائي السريع (٦ أكتوبر - أسيوط - أبو سمبل) في المسافة من ٦ أكتوبر حتى الأقصر بطول ١٤٦ كم

رقم	اسم المالك الظاهر	العنوان	وصف العقارات		إعادة تخصيص	الغرض من ترح المصلحة
			نوع المنشأ	المساحات		
١	أرض أملاك القوات المسلحة	بحوار طريق الفيوم - بني سويف وسكان حلو - مركز مدينة الفيوم	أرض فضاء	المساحة ≈ ٢م ٣٤٤٠٠٠	إعادة تخصيص	إتشاء محطة القووم / بني سويف
٢	ولاية الجيزة العامة لمشروعات التعمير والتنمية الزراعية	بحوار طريق أسيوط الغربي مع محور الأقصر - مركز مدينة سمسطا - محافظة بني سويف	أرض فضاء	المساحة ≈ ٢م ٢٠٠٠٠٠	إعادة تخصيص	إتشاء محطة الشحن
٣	ملك الدولة	بحوار طريق أسيوط الغربي مع طريق العنوة - مركز العنوة - بحوار الطريق الصحراوي الغربي وجنبة الأزهر بالفيوم - مركز بني سويف	أرض فضاء	المساحة ≈ ٢م ١٩٩٥٠٠	إعادة تخصيص	إتشاء محطة العنوة
٤	ملك الدولة	بحوار طريق أسيوط الغربي مع محور سمطوط الجديد - مركز سمطوط - محافظة المنيا	أرض فضاء	المساحة ≈ ٢م ١٩٩٥٠٠	إعادة تخصيص	إتشاء محطة بني مزار
٥	ملك الدولة	بحوار طريق أسيوط الغربي مع طريق المنيا - مركز المنيا	أرض فضاء	المساحة ≈ ٢م ١٨٥٢٦٠	إعادة تخصيص	إتشاء محطة سمطوط
٦	ملك الدولة	بحوار طريق أسيوط الغربي مع محور القوصية - مركز القوصية - محافظة أسيوط	أرض فضاء	المساحة ≈ ٢م ١٥٩٠٠٠	إعادة تخصيص	إتشاء محطة المنيا
٧	ملك الدولة	أر طريق أسيوط الغربي مع طريق سمطوط - مركز سمطوط - محافظة أسيوط	أرض فضاء	المساحة ≈ ٢م ١٢٦٦٨٠	إعادة تخصيص	إتشاء محطة القوصية
٨	ملك الدولة	أر طريق أسيوط الغربي مع طريق سمطوط - مركز سمطوط - محافظة أسيوط	أرض فضاء	المساحة ≈ ٢م ١٨٧٦٦٠	إعادة تخصيص	إتشاء محطة منقوط

صاحبة

١٢

١٢

٧

كشوف بين الملاك الظاهريين للأراضي المطروحة أعلاه وتخصيصها  
لمشروع القطر الكهربائي السريع (٦ أكتوبر - سيوان - أبو حنيفة)  
في المسافة من ٦ أكتوبر حتى الأقصر بطول ١٠٠ كم

٩	إشياء محطة أسبوط	إعادة تخصيص	أرض فضاء	المساحة ≈ ٢م ٣٥١٥٠	بحوار طريق أسبوط - قنا الصحراوي الغربي مع طريق مدينة ناصر (غرب أسبوط) وطريق مطر أسبوط	أرض ملك الشركة المصرية للمطارات - مطر أسبوط	١٠
١٠	إشياء محطة أبو تريخ	إعادة تخصيص	أرض فضاء	المساحة ≈ ٢م ١٤٢٤٠٠	بحوار طريق أسبوط - قنا الصحراوي الغربي ومصنع أسمنت الحرابي	ملك الدولة	١١
١١	إشياء محطة الغنايم	إعادة تخصيص	أرض فضاء	المساحة ≈ ٢م ١٧١٥٥٠	بحوار طريق أسبوط - قنا الصحراوي الغربي مع طريق الغنايم	ملك الدولة	١٢
١٢	إشياء محطة طههيا	إعادة تخصيص	أرض فضاء	المساحة ≈ ٢م ١٤٨٨٠٠	بحوار طريق أسبوط الغربي وبالتقرب من مصنع أسمنت غرب جبهية	ملك الدولة	١٣
١٣	إشياء محطة جبهية	إعادة تخصيص	أرض فضاء	المساحة ≈ ٢م ١٤٨٧٨٠	بحوار الطريق الصحراوي الغربي مع طريق جبهية	ملك الدولة	١٤
١٤	إشياء محطة سوهاج	إعادة تخصيص	أرض فضاء	المساحة ≈ ٢م ٢٠٥٣٥	بحوار طريق المطر بالقرب من مطر سوهاج الدولي	أرض أملاك القوات المسلحة	١٥
١٥	إشياء محطة ألدوس	إعادة تخصيص	أرض فضاء	المساحة ≈ ٢م ١٢١٠٠٠	بحوار طريق نجع حنادي مع محور دلدو السلام	أرض أملاك هيئة المجتمعات العمرانية	١٦
١٦	إشياء محطة فر شوط	إعادة تخصيص	أرض فضاء	المساحة ≈ ٢م ١٢٦٢٧٥	بحوار طريق أسبوط الغربي مع طريق الخارجة	ملك الدولة	١٧
١٧	إشياء محطة نجع حنادي	إعادة تخصيص	أرض فضاء	المساحة ≈ ٢م ١٠٩٥٢٥	بحوار طريق قنا الصحراوي الغربي مع مصنع الأوبنوم نجع حنادي	ملك الدولة	١٨
١٨	إشياء محطة دنقا	إعادة تخصيص	أرض فضاء	المساحة ≈ ٢م ١٣٧٨٠٠	بحوار طريق قنا - أسبوط الغربي	ملك الدولة	

صحة صحي



٩  
 كضوء بيان الملاك الظاهر بين لأراضي المطروحة أعلاه تخصيصها  
 لمشروع القطر الكبير بيني السريع ١ أكتوبر - أسوان - (الأسفل)  
 في المسافة من ١ أكتوبر حتى الأقصر بطول ١٨٧٥١٩ كم

إتشاء محطة قوص	إعادة تخصيص	أرض فضاء	المساحة ≈ ٢م ١٦٩٤٠٠	بحوار طريق قا - الأقصر الصحر اوى الشرقى مع محور الشهيد باسم كبرى	ملك الدولة	١٩
إتشاء محطة الأقصر	إعلاء تخصيص	أرض فضاء	المساحة ≈ ٢م ١٨٥٦٨٠	بحوار طريق قا - الأقصر الصحر اوى الشرقى ومطار الأقصر الدولى	ملك الدولة	٢٠
إتشاء ورشة القطر السريع بقا	إعلاء تخصيص	أرض فضاء	المساحة ≈ ٢م ٢٨٥٣٤٣٥	بحوار مصنع أسمنت قا	ملك دولة	٢١
إتشاء المنطقة للوجستية بقا	إعلاء تخصيص	أرض فضاء	المساحة ≈ ٢م ٤٨٧٥١٩٠	بحوار طريق قا - أسوان الشرقى وبالتقرب من محطة القطر السريع	ملك دولة	٢٢

محلى صحى



١٢  
 ٢٧٥



الهيئة العامة للتخطيط العمراني

١٠٦

كارت وصف إعلانية تفضيوس

كارت رقم ١

كارت وصف إعلانية تفضيوس  
الطيران : بجوار طريق اللهيوم - بني سويف وبمسكن لهنو - مركز  
مدينة اللهيوم - محافظة اللهيوم

المالك العام للأرض : أملاك القوات المسلحة

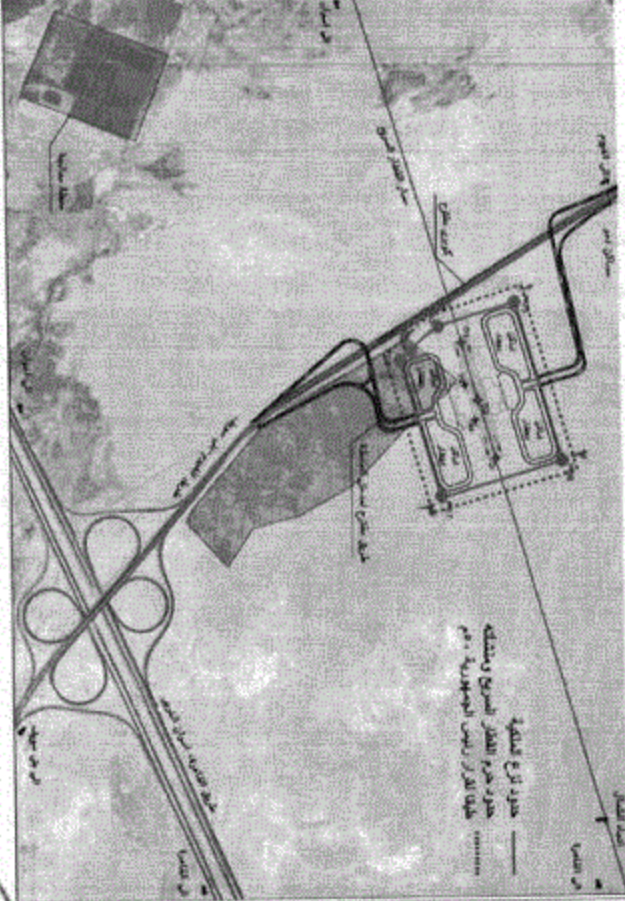
نوع المنطقا : أرض قضاء

المساحة التكريرية : ٢٠ ٢٤٤٠٠٠

رقم الترخيص	المساحة المخطط	المساحة (٢٠) المخطط	الطريق من المنطقا
٢٠ ٢٤٤٠٠٠	أرض قضاء	٢٠ ٢٤٤٠٠٠	البناء مسطحة
٢٠ ٢٤٤٠٠٠	أرض قضاء	٢٠ ٢٤٤٠٠٠	القوام لهنو سويف

نقطه	الامتداد	
	E	N
١	٢٩٨٦٢٢,٩٩٢٢	٣٢٤٠٤٢٩,٩١٣٧
٢	٢٩٩١٧٠,٥٦٦٥	٣٢٤٠٥٨٨,٣٢٤٩
٣	٢٩٩٢٩٢,١٩٥٤	٣٢٤٠٦٦٧,٠٦٦٦
٤	٢٩٨٨١٧,٧٩٨٨	٣٢٤٠٠٣٠,٢١٢٢
٥	٢٩٨٧٧٩,٦٥٢٣	٣٢٤٠٠٦٥,٩٢٠٣
٥	٢٩٨٧٠٠,٥٣٤٥	٣٢٤٠١٦١,٧٥٨٠

حسب مخطط





كارت وصف | إعلان تخصيص

كارت رقم ٢

كارت وصف | إعلان تخصيص

الضواحي - محور طريق أسبوط القرى مع محور القطن - مركز مدينة

بسمسطا - محافظة بني سويف

المساحة التقريبية : ٢٠٠٠٠٠ م<sup>٢</sup>

نوع الترخيص : أرض للزراعة

الأرض من استحداث

المساحة (م<sup>٢</sup>)


أرض للزراعة

إحداثيات

القطر

القطر	المساحة (م <sup>٢</sup> )	أرض للزراعة	إحداثيات
١	٢٠٠٠٠٠	٢٠٠٠٠٠	٢٧٨١١١,٨٩٤٤ ٣٣٠٠٥٣,٨٦٣٥
٢	٢٠٠٠٠٠	٢٠٠٠٠٠	٢٨٠٣٢٨,٩١٧٢ ٣٢٠٤١٣,٣٤١٣
٣	٢٠٠٠٠٠	٢٠٠٠٠٠	٢٨٠١٢٢,٣٢١٠ ٣١٩٩٨٠,١٣٢٨
٤	٢٠٠٠٠٠	٢٠٠٠٠٠	٢٧٨١٥٠,٣٠٨٣ ٣١٩٩٩١,٧٢٣١٠

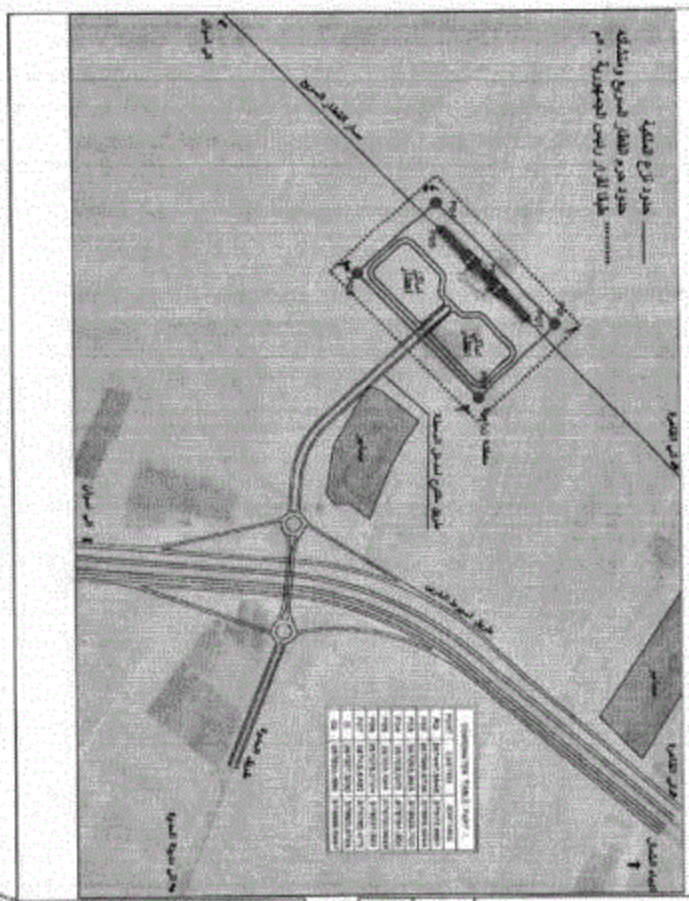
مساحة م<sup>٢</sup>







كارت وصف إعلانية لتقسيم



كارت رقم ٣

كارت وصف إعلانية لتقسيم  
الطيران : اجراء طريق أسبوط القري مع طريق الجيزة  
مركز الجيزة الجديدة -  
المنطقة القاهر للأرض : اعلانه بولاية  
نوع المنطقه : ارض اصنام + زراعات  
المساحة التكريرية : ٣٠,١٩٤٠٠٠ م<sup>2</sup>



رقم القطعة	المساحة (م <sup>2</sup> )		رقم الخريطة
	المساحة الكلية	المساحة الصافية	
1	17,884,000	1,000,000	٣٠,١٩٤٠٠٠
2	17,884,000	1,000,000	٣٠,١٩٤٠٠٠
3	17,884,000	1,000,000	٣٠,١٩٤٠٠٠
4	17,884,000	1,000,000	٣٠,١٩٤٠٠٠



م.س.م

١/٢



### كارت وصف إعلانية تفضيوس

**كارت رقم 1**

**كارت وصف إعلانية تفضيوس**

الطريق : جوار الطريق الصحراوي الغربي وجنوبه الأخر بطولها  
مركز بني مرز - الدنيا



المساحة التقريبية : ١٩٩٥٠٠ م<sup>2</sup>

نوع المنشأ : أرض لصناعة

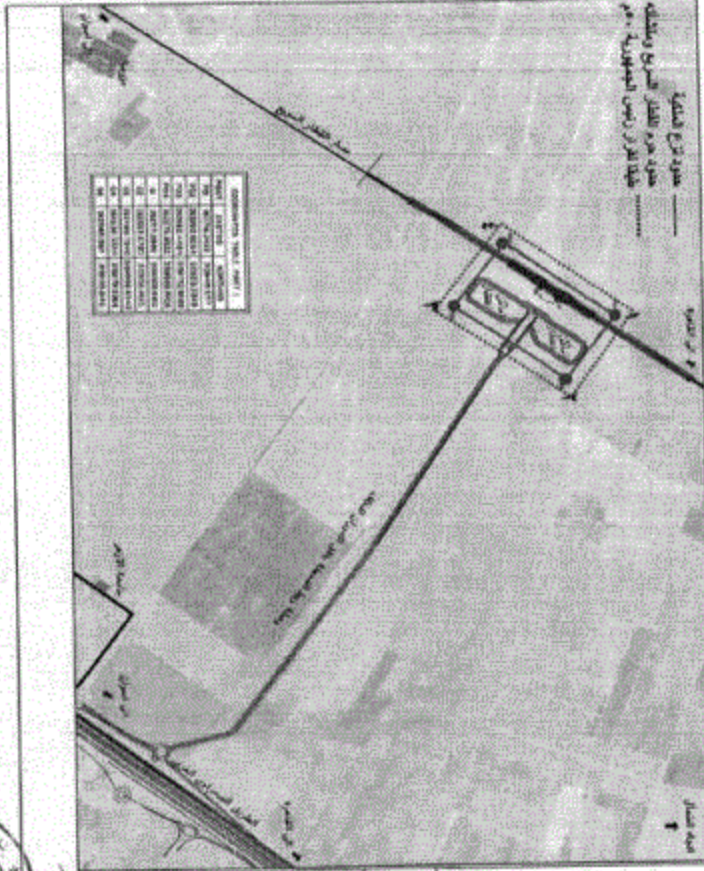
الارض من استقطابها  
المساحة (م<sup>2</sup>)  
١٩٩٥٠٠

إشياء مسجلة بني مرز

المساحات	
E	N
٢٢٧٧١٦,٢٤٢٧	٢١٥٤٢١٩,٥٧١٧
٢٢٢٩٨٠,٨٠٦٤	٢١٥٤٢١٧,٠٢٢٩
٢٢٢٢٢٧,٤٤٦٤	٢١٥٨٥٧٢,٨٥٨٨
٢٢٢٣٧٩,٨٤٢٢	٢١٥٨٥٧٤,٢٢٥٢

م. م. م. م.



موقع نوع المنشأ  
موقع هذه القطعة المخطط المربع ومطابقه  
خطا عرض وخطا المصنوية ٠٠٠

1	232716.2427	2154219.5717
2	232716.2427	2154219.5717
3	232716.2427	2154219.5717
4	232716.2427	2154219.5717
5	232716.2427	2154219.5717
6	232716.2427	2154219.5717
7	232716.2427	2154219.5717
8	232716.2427	2154219.5717
9	232716.2427	2154219.5717
10	232716.2427	2154219.5717
11	232716.2427	2154219.5717
12	232716.2427	2154219.5717
13	232716.2427	2154219.5717
14	232716.2427	2154219.5717
15	232716.2427	2154219.5717
16	232716.2427	2154219.5717
17	232716.2427	2154219.5717
18	232716.2427	2154219.5717
19	232716.2427	2154219.5717
20	232716.2427	2154219.5717
21	232716.2427	2154219.5717
22	232716.2427	2154219.5717
23	232716.2427	2154219.5717
24	232716.2427	2154219.5717
25	232716.2427	2154219.5717
26	232716.2427	2154219.5717
27	232716.2427	2154219.5717
28	232716.2427	2154219.5717
29	232716.2427	2154219.5717
30	232716.2427	2154219.5717
31	232716.2427	2154219.5717
32	232716.2427	2154219.5717
33	232716.2427	2154219.5717
34	232716.2427	2154219.5717
35	232716.2427	2154219.5717
36	232716.2427	2154219.5717
37	232716.2427	2154219.5717
38	232716.2427	2154219.5717
39	232716.2427	2154219.5717
40	232716.2427	2154219.5717
41	232716.2427	2154219.5717
42	232716.2427	2154219.5717
43	232716.2427	2154219.5717
44	232716.2427	2154219.5717
45	232716.2427	2154219.5717
46	232716.2427	2154219.5717
47	232716.2427	2154219.5717
48	232716.2427	2154219.5717
49	232716.2427	2154219.5717
50	232716.2427	2154219.5717





١٤٤٦

كارت وصف | إعلان تخصيص

كارت رقم ٥

كارت وصف | إعلان تخصيص

الطيران : ٥٥٠٠ طريق أسبوط الأراضي مع محور سكة وسط واد الجديد -

مركز سطرط - المنيا

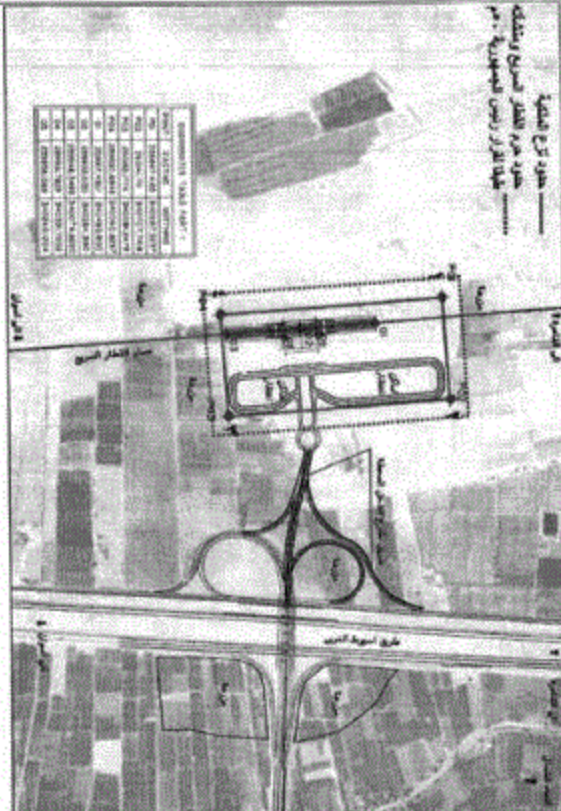
المالك القائم للأرض : أملاك بوزارة

نوع المنشأ : أرض قضاء

المساحة التكريرية : ٢٠١٨٥٢٢٠ م<sup>٢</sup>

رقم الترخيص المسجلة	المنطقة الحظي	المساحة (م <sup>٢</sup> )	الأرض من التناقصي
٢٠١٨٥٢٢٠	أرض قضاء	٢٠١٨٥٢٢٠	إعلان سكة سطرط

القطر	الامتدادات	
	E	N
١	٢٥٨٨٤٧,٤١٨٥	٢١٤,٦٨٧,٢٢٣٧
٢	٢٦,١٤١,٢١١١	٢١٤,٧٠٧,٧٤١٨
٣	٢٦,١٨٥,١٧٧٤	٢١٤,٠٠٨١,٢٤٧٤
٤	٢٥٨٨٤,٨٨٤٩	٢١٤,٠٠٦,٠٨٢٧



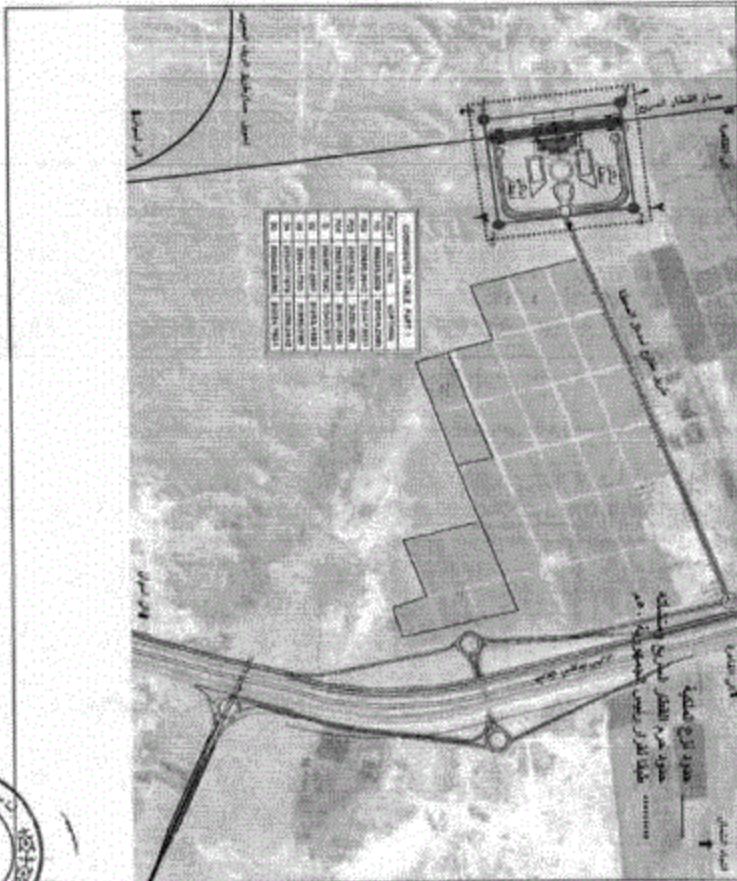
١٤٤٦



الهيئة العامة للتخطيط العمراني

١٥٣

كرت وصف إعادة تخصيص



رقم	نوع الترخيص	المساحة (م <sup>٢</sup> )	الارتفاع (م)	عدد الطوابق	عدد الوحدات
١	سكني	٢٠,١٥٩,٠٠٠	٤	٤	٨٠
٢	تجاري	٢٠,١٥٩,٠٠٠	٤	٤	٨٠
٣	سكني	٢٠,١٥٩,٠٠٠	٤	٤	٨٠
٤	تجاري	٢٠,١٥٩,٠٠٠	٤	٤	٨٠
٥	سكني	٢٠,١٥٩,٠٠٠	٤	٤	٨٠
٦	تجاري	٢٠,١٥٩,٠٠٠	٤	٤	٨٠
٧	سكني	٢٠,١٥٩,٠٠٠	٤	٤	٨٠
٨	تجاري	٢٠,١٥٩,٠٠٠	٤	٤	٨٠
٩	سكني	٢٠,١٥٩,٠٠٠	٤	٤	٨٠
١٠	تجاري	٢٠,١٥٩,٠٠٠	٤	٤	٨٠

كرت رقم ١

كرت وصف إعادة تخصيص

الطيران : بحدود طريق أسبوط القرني مع طريق النخيل - مركز النخيل  
المساحة الظاهر للأرض : أملاك دولة

نوع المنشأ : أرض قضاء  
المساحة الترابية : ٢٠,١٥٩,٠٠٠

رقم ترخيص المساحة (مطابق المخطط الحظي)	المساحة (م <sup>٢</sup> )	نوع الترخيص	رقم ترخيص المساحة (مطابق المخطط الحظي)
٢٠,١٥٩,٠٠٠	٢٠,١٥٩,٠٠٠	إعادة تخصيص	٢٠,١٥٩,٠٠٠

القطر	الأحداث	
	E	N
١	700879,0119	917816,9308
	700816,715	917889,649
	700879,2718	917816,1308
	700879,3177	917889,6961



٢٤ ص١

١٥٣











كارت وصف إصالة تفتيش

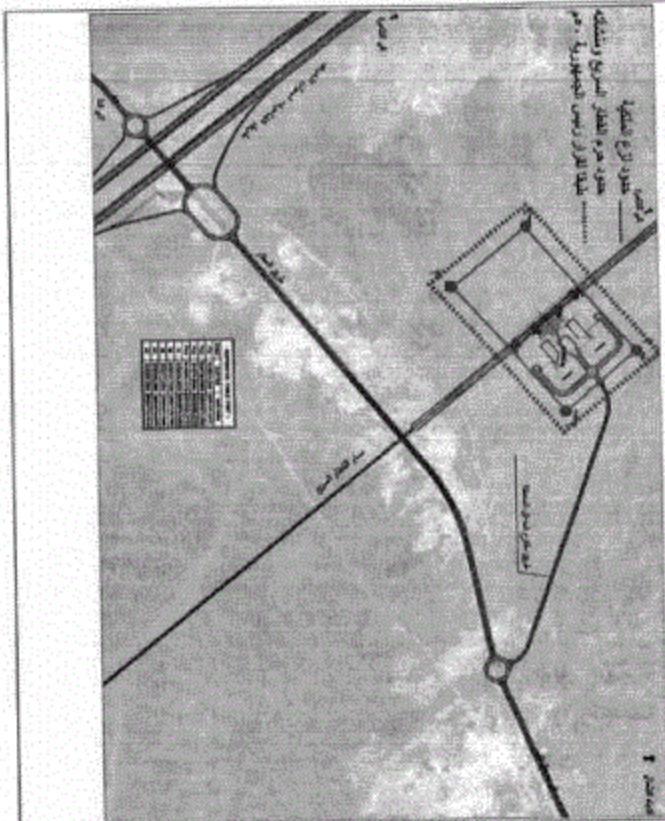
كارت رقم ١

كارت وصف إصالة تفتيش  
 للقرى : بحران طريق أسوط - قنا للمسد ارضي مع طريق مدينة  
 لاسر (خرب أسوط) وطريق مطر أسوط التوري  
 المسلك الظاهر للأرض : أرض ملك الشركة المصرية للمطارات - مطر أسوط  
 التوري  
 نوع النشاط : أرض لصناء  
 المساحة التقييمية : ٢,٣٥١١٠

رقم تقيمي مساحة التقييمية إصالة تفتيش	الاستخدام الحظي الاستخدام	المساحة (٢٠) بالمترع	الارض الخاصة ٢,٣٥١١٠
---	------------------------------	-------------------------	-------------------------


القطر	الأحداثيات	
	E	N
١	٢٠٥٥٠٤٠٣٥١١	١٩١٧١٣٧٠٢٤٣٧
	٢٠٥٧٨٩٠٣٢٥	١٩١٦١٠٤٠٤٥١٦
	٢٠٥١١٩٠٨٥١٥	١٩١٦٢٨٣٠٣٤٠١
	٢٠٤٨٩٠٧٠٧٥	١٩١٦٣٧٤٠٣٧٤٣

١٠٢١٠٠




١/٥





١٩



كارت وصف إعادة تقسيم

كارت رقم ١٠

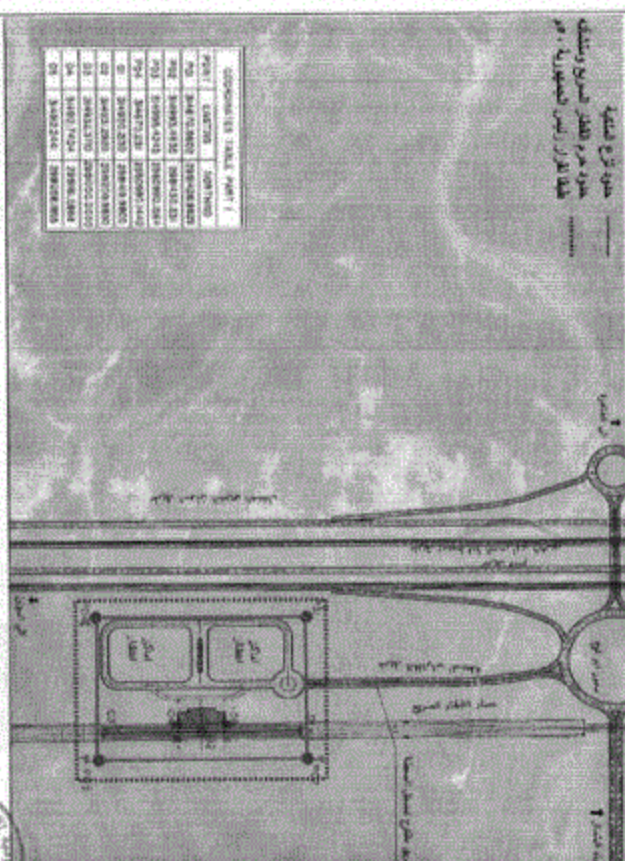
كارت وصف إعادة تقسيم

العنوان : جوار طريق أسبوط - قنا الصحراوي الغربي وصنع أسبوت القرافي

المساحة التقديرية للأرض : أرض أملاك دولة

نوع المبنى : أرض نظام

المساحة التقديرية : ٢٠١٤٢٤٠٠ م<sup>٢</sup>



كارت وصف إعادة تقسيم

العنوان : جوار طريق أسبوط - قنا الصحراوي الغربي وصنع أسبوت القرافي

المساحة التقديرية للأرض : أرض أملاك دولة

نوع المبنى : أرض نظام

المساحة التقديرية : ٢٠١٤٢٤٠٠ م<sup>٢</sup>

رقم الأرض من استحداثها	المساحة (م <sup>٢</sup> )	نوعية الأرض	الامتيازات	
			E	N
١	٢١٤٢٣٠,٥١٠٢	٢٩٨١٢٧٨,٩٨٢٩		
٢	٣١٤٩٩٢,٤٢٣٥	٢٩٨١٤٢٠,٢٢١١		
٣	٣١٤٩٤٥,٤٢٤٥	٢٩٨٠٩١٠,١٥٢٤		
٤	٣١٤٢٧٠,٣٢١١	٢٩٨٠٩١٠,١٤٤٠		

ملاحظات

١- الأرض من استحداثها

٢- المساحة (م<sup>٢</sup>)

٣- نوعية الأرض

٤- المساحة التقديرية

ملاحظات

١- الأرض من استحداثها

٢- المساحة (م<sup>٢</sup>)

٣- نوعية الأرض

٤- المساحة التقديرية

ملاحظات

١- الأرض من استحداثها

٢- المساحة (م<sup>٢</sup>)

٣- نوعية الأرض

٤- المساحة التقديرية



٣٤



كارت وصف اعادة تخصيص



كارت رقم ١١

كارت وصف اعادة تخصيص

العنوان : جوار طريق أسود - كفا الصحراني القرى مع طريق التعليم

المالك الظاهر للأرض : ارض أملاك دولة

نوع المنشأ : ارض قضاء

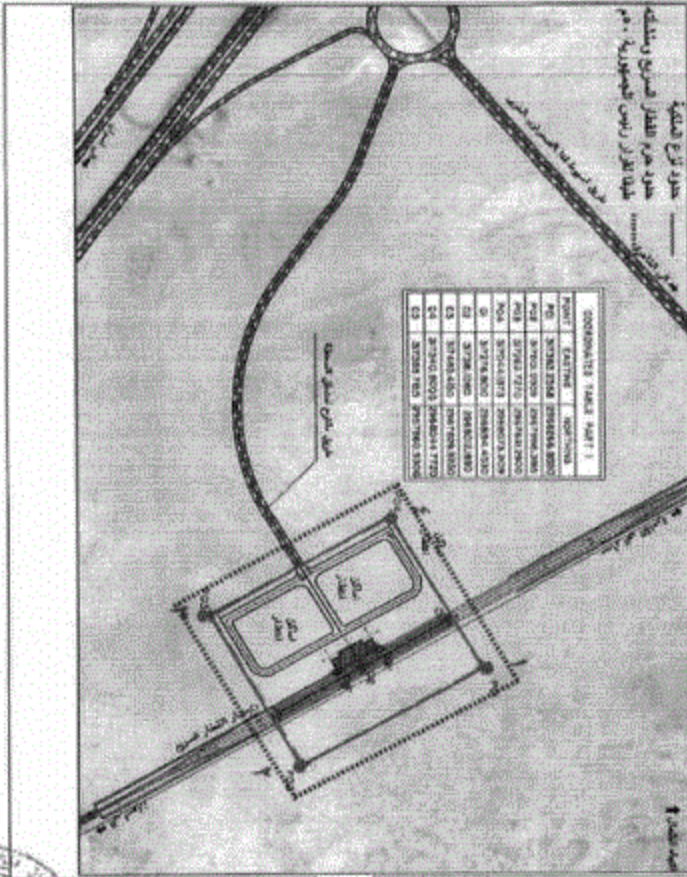
المساحة التكريرية : ١٧١٥٠ م<sup>٢</sup>

نوع الترخيص : ارض من استغلال

المساحة المخططة (م<sup>٢</sup>) : ١٧١٥٠ م<sup>٢</sup>

المساحة المخططة (م<sup>٢</sup>) : ١٧١٥٠ م<sup>٢</sup>

رقم	المساحات	
	E	N
١	٢١٧٨٢,٢٥٦٨	٢١٧٨٢٦٦,٨٥٩٠
٢	٢١٧٨٠,١٠٩٩	٢١٧٨٨٨٢,٣٨١٥
٣	٢١٧٨٢٢,٧٧٧٠	٢١٧٨٧٩١,٢٩٠٠
٤	٢١٧٠٤٤,١٧٧٢	٢١٧٨٠٧٢,٣١٠٩



Handwritten signature or mark.



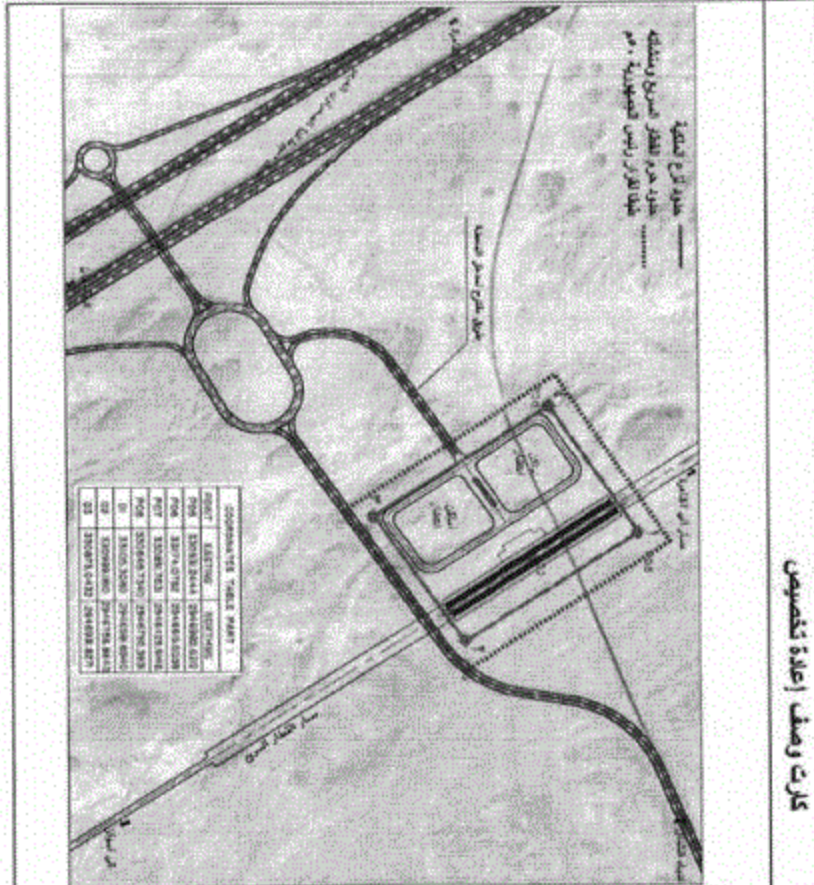
الجمهورية العربية السورية  
مجلس الوزراء

١٢١

كلت وصف إعادة تخصيص



١٢١



كلت رقم ١٢١	كلت وصف إعادة تخصيص	
الضمان : بحار طريق أسوار القريش والقرب من مصنع	المساحة التقريبية : ٢٠١٤٨٨٠٠ م <sup>٢</sup>	
استقطب حزب جبهة	نوع النشاط : أرض لخدمة	
المالك الظاهر للأرض : أرض أملاك دولة	رقم الضريبة : ٢٠١٤٨٨٠٠	
المساحة التقريبية : ٢٠١٤٨٨٠٠	أرض لخدمة	٢٠١٤٨٨٠٠
أرض من استقطب	المساحة تقريبا	٢٠١٤٨٨٠٠
المساحة التقريبية : ٢٠١٤٨٨٠٠	أرض لخدمة	٢٠١٤٨٨٠٠
الاضمان	E	N
١	٣٣٠٤٣١,٢٤٤٤	٢٩٤٣١٥٨٧,٢١١٢
٢	٣٣١١٧٤,٠٧٨٧	٢٩٤٤٦٦١٥,٥٠٣٩
٣	٣٣٠٨٩١,٧٢٦١	٢٩٤٤١٢٢٩,٩١٤٦
٤	٣٣٠١٤٨,٧٢٦٠	٢٩٤٣٧٩٥,٣٩٣١



١٢١





كارت وصف إعادة تقسيم



كارت رقم ١٣

كارت وصف إعادة تقسيم

الضمان : اجوار الطريق المسمور اوى الترس مع طريق جوية

المساحة الظاهر للارض : املات توتة

نوع التفتا : ارض لضاء

المساحة الكثرية : ١٤٨٧٨٠ م<sup>٢</sup>

الارض من استكسبا

المساحة (١٩) المساحة لظفر

المساحة (١٩) المساحة لظفر

المساحة (١٩) المساحة لظفر

المساحة (١٩) المساحة لظفر

المساحة (١٩) المساحة لظفر

المساحة (١٩) المساحة لظفر

المساحة (١٩) المساحة لظفر

المساحة (١٩) المساحة لظفر

المساحة (١٩) المساحة لظفر

المساحة (١٩) المساحة لظفر

المساحة (١٩) المساحة لظفر

المساحة (١٩) المساحة لظفر

المساحة (١٩) المساحة لظفر

المساحة (١٩) المساحة لظفر

المساحة (١٩) المساحة لظفر

القطعة	المساحة	المساحة	المساحة	المساحة	المساحة
١	٢٤٥٨٧,٨٨٤	٢٤٥٨٧,٨٨٤	٢٤٥٨٧,٨٨٤	٢٤٥٨٧,٨٨٤	٢٤٥٨٧,٨٨٤
٢	٢٤٥٨٧,٨٨٤	٢٤٥٨٧,٨٨٤	٢٤٥٨٧,٨٨٤	٢٤٥٨٧,٨٨٤	٢٤٥٨٧,٨٨٤
٣	٢٤٥٨٧,٨٨٤	٢٤٥٨٧,٨٨٤	٢٤٥٨٧,٨٨٤	٢٤٥٨٧,٨٨٤	٢٤٥٨٧,٨٨٤
٤	٢٤٥٨٧,٨٨٤	٢٤٥٨٧,٨٨٤	٢٤٥٨٧,٨٨٤	٢٤٥٨٧,٨٨٤	٢٤٥٨٧,٨٨٤
٥	٢٤٥٨٧,٨٨٤	٢٤٥٨٧,٨٨٤	٢٤٥٨٧,٨٨٤	٢٤٥٨٧,٨٨٤	٢٤٥٨٧,٨٨٤
٦	٢٤٥٨٧,٨٨٤	٢٤٥٨٧,٨٨٤	٢٤٥٨٧,٨٨٤	٢٤٥٨٧,٨٨٤	٢٤٥٨٧,٨٨٤
٧	٢٤٥٨٧,٨٨٤	٢٤٥٨٧,٨٨٤	٢٤٥٨٧,٨٨٤	٢٤٥٨٧,٨٨٤	٢٤٥٨٧,٨٨٤
٨	٢٤٥٨٧,٨٨٤	٢٤٥٨٧,٨٨٤	٢٤٥٨٧,٨٨٤	٢٤٥٨٧,٨٨٤	٢٤٥٨٧,٨٨٤
٩	٢٤٥٨٧,٨٨٤	٢٤٥٨٧,٨٨٤	٢٤٥٨٧,٨٨٤	٢٤٥٨٧,٨٨٤	٢٤٥٨٧,٨٨٤
١٠	٢٤٥٨٧,٨٨٤	٢٤٥٨٧,٨٨٤	٢٤٥٨٧,٨٨٤	٢٤٥٨٧,٨٨٤	٢٤٥٨٧,٨٨٤
١١	٢٤٥٨٧,٨٨٤	٢٤٥٨٧,٨٨٤	٢٤٥٨٧,٨٨٤	٢٤٥٨٧,٨٨٤	٢٤٥٨٧,٨٨٤
١٢	٢٤٥٨٧,٨٨٤	٢٤٥٨٧,٨٨٤	٢٤٥٨٧,٨٨٤	٢٤٥٨٧,٨٨٤	٢٤٥٨٧,٨٨٤
١٣	٢٤٥٨٧,٨٨٤	٢٤٥٨٧,٨٨٤	٢٤٥٨٧,٨٨٤	٢٤٥٨٧,٨٨٤	٢٤٥٨٧,٨٨٤
١٤	٢٤٥٨٧,٨٨٤	٢٤٥٨٧,٨٨٤	٢٤٥٨٧,٨٨٤	٢٤٥٨٧,٨٨٤	٢٤٥٨٧,٨٨٤
١٥	٢٤٥٨٧,٨٨٤	٢٤٥٨٧,٨٨٤	٢٤٥٨٧,٨٨٤	٢٤٥٨٧,٨٨٤	٢٤٥٨٧,٨٨٤
١٦	٢٤٥٨٧,٨٨٤	٢٤٥٨٧,٨٨٤	٢٤٥٨٧,٨٨٤	٢٤٥٨٧,٨٨٤	٢٤٥٨٧,٨٨٤
١٧	٢٤٥٨٧,٨٨٤	٢٤٥٨٧,٨٨٤	٢٤٥٨٧,٨٨٤	٢٤٥٨٧,٨٨٤	٢٤٥٨٧,٨٨٤
١٨	٢٤٥٨٧,٨٨٤	٢٤٥٨٧,٨٨٤	٢٤٥٨٧,٨٨٤	٢٤٥٨٧,٨٨٤	٢٤٥٨٧,٨٨٤
١٩	٢٤٥٨٧,٨٨٤	٢٤٥٨٧,٨٨٤	٢٤٥٨٧,٨٨٤	٢٤٥٨٧,٨٨٤	٢٤٥٨٧,٨٨٤
٢٠	٢٤٥٨٧,٨٨٤	٢٤٥٨٧,٨٨٤	٢٤٥٨٧,٨٨٤	٢٤٥٨٧,٨٨٤	٢٤٥٨٧,٨٨٤



١٣

١٣








كارت وصف | إعادة تكفيصون



١٥/٢



كارت رقم ١٥	
كارت وصف   إعادة تكفيصون	
الطريق : محور طريق لجمع حياض مع محور بئر السلام	
المساحة الظاهر للارض : املات القوات المسماة	
نوع المنشأ : ارض لعمارة	
المساحة التكريرية : ٢,١٢١,٠٠٠	
رقم الصريح المسماة	٢,١٢١,٠٠٠
المساحة (١٠) بالمشروع	٢,١٢١,٠٠٠
الارض لعمارة	٢,١٢١,٠٠٠
الارض مسماة للارض	٢,١٢١,٠٠٠
الاطراف	
E	N
٢٩٨١١٧,٢١٤٠	٣٨٨٢١٦,٢٨١٢
٢٩٨١١٧,٢١٤٠	٢٨٨٢١٦,٢٨١٢
٢٩٨١١٧,٢١٤٠	٣٨٨٢١٦,٢٨١٢
٢٩٨١١٧,٢١٤٠	٣٨٨٢١٦,٢٨١٢



١٥/٢













كارت وصف اعادة تخصيص



٤٧٨

كارت رقم ١٩

كارت وصف اعادة تخصيص

المضران : بجوار طريق قنا - الأقصر الصحراوي القومي مع

محور التجهيز باسم كرتي

المملكة النظار للارض : املات نوية

نوع المنشأ : ارض لفضاء

المساحة التكريرية : ٢٠٠ ١١٩٤٠٠ م

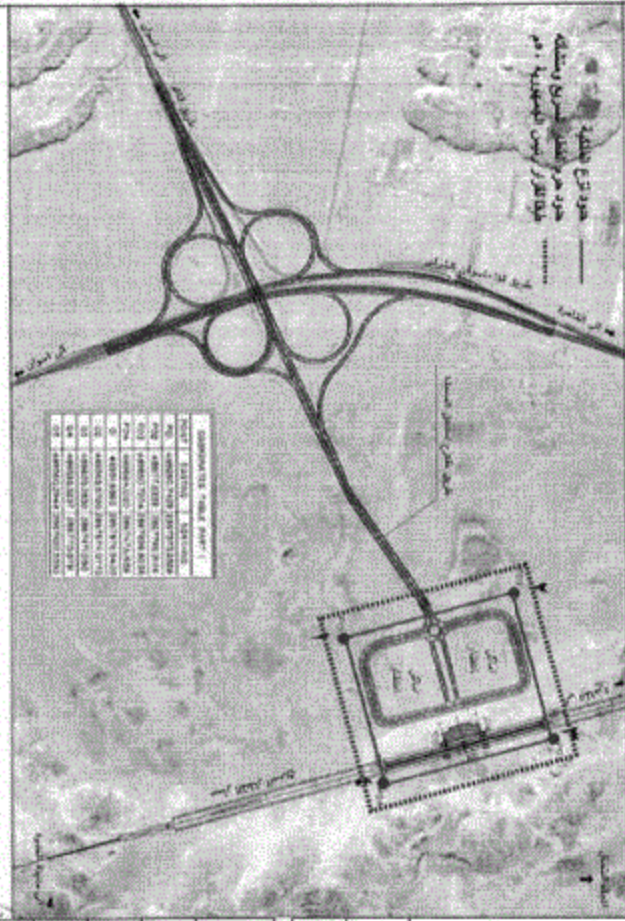
رقم الخريطة  
المساحة المحظرة  
رقعة تخصيصية

الارض من استثنائية  
المساحة (م)  
بمختبر

البناء مساحة قوس  
٢٠٠ ١١٩٤٠٠ م

نقطة

نقطة	الامتدادات	
	E	N
١	EA9174.٧٤2٩	TA8173٣٢.٢07A
٢	EA917٧.0٢٢٩	TA817٣٤٢.٩1٤٢
	EA900٠.٧٢٠٤	TA817٣٨٢.٨٠٢٦
	EA917٤.٠1٢٠	TA817٤٧٢.1٢0A



٤٧٨

الجمهورية العربية السورية  
مجلس الوزراء

٤٩٩

كارت وصف إعادة تخصيص

كارت رقم ٢٠

كارت وصف إعادة تخصيص

الضلعان : بجزار طريق قنا - الأخصر المصور لوى الطريقى ومطبخ الأخصر الدولى

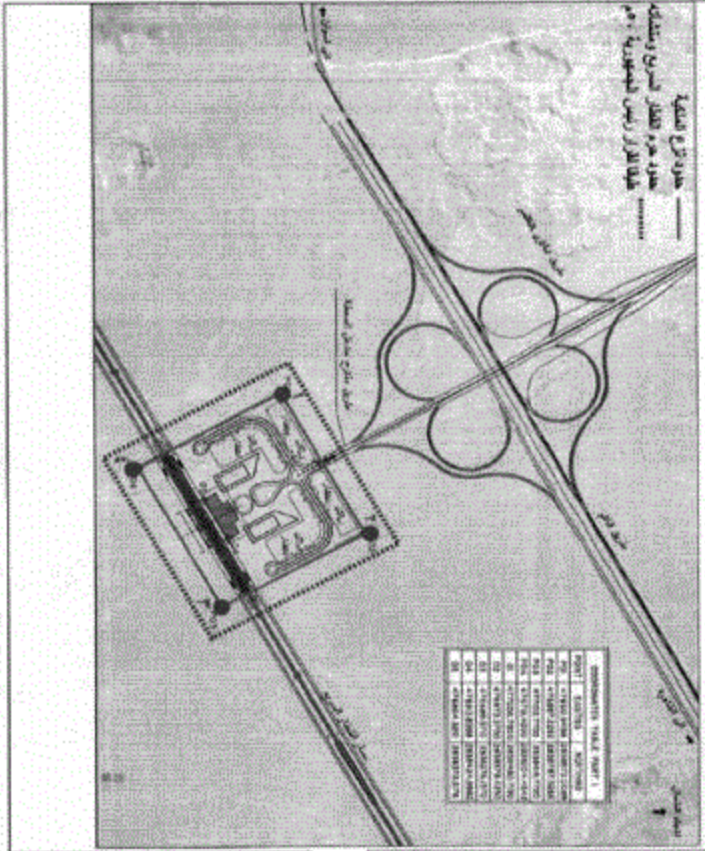
المساحة الظاهر للأرض : أملاك دولة

نوع المنشأ : أرض قضاء

المساحة التقريرية : ١٨٥٩١٨٠ م<sup>٢</sup>

نوع الترخيص من السلطات المختصة المطبق إعادة تخصيص

إتداء مسجلة الأخصر ٢٠١٨٥٦١٨٠ م<sup>٢</sup> أرض قضاء ٢٠١٨٥٦١٨٠ م<sup>٢</sup>



الرقم	الاصوليات	
	E	N
١	٤٧٦٥١٢,٤٤١٨	٧٨٢٨٥٧٢,٠٠٨١
٢	٤٧٢٨٤٧,٢٦٦٢	٢٨٢٧٨٧٧,٢٦٦٢
	٤٧٧١,٠٧٧٥٠	٢٨٢٨٤١٨,٧٧٢٠
	٤٧٢٧١٨,٤٤١٠	٢٨٢٧٢,٤,٤٤٢٢



٤٩٩

٥/٢



الهيئة العامة للغياة  
مصر

٣١

كارت وصف اعادة تخصيص



كارت رقم ٢١

كارت وصف اعادة تخصيص  
الطيران : بحران مسبح اسيوط  
المساحة الظاهر بالارض اسيوط بولاية  
نوع المقتضا : ارض الحياه  
المساحة التكريرية : ٢٠ ٢٨٥٢٣٥



نوع التخصيص	المساحة (م <sup>٢</sup> )	الارض من استصلاح	الخطوط	
			E	N
ارض حياه	٢٠ ٢٨٥٢٣٥	ارض حياه	٢٨١٢٣٨٧,٠٣٦	٢٨١٢٣٨٧,٠٣٦
ارض حياه	٢٠ ٢٨٥٢٣٥	ارض حياه	٢٨١٢٣٨٧,٠٣٦	٢٨١٢٣٨٧,٠٣٦
ارض حياه	٢٠ ٢٨٥٢٣٥	ارض حياه	٢٨١٢٣٨٧,٠٣٦	٢٨١٢٣٨٧,٠٣٦
ارض حياه	٢٠ ٢٨٥٢٣٥	ارض حياه	٢٨١٢٣٨٧,٠٣٦	٢٨١٢٣٨٧,٠٣٦



حيا حيا

الجمهورية العربية السورية  
محافظة حماه

٣١

كارت وصف إصالة تخصيص



كارت رقم ٢٢

كارت وصف إصالة تخصيص


الضمان : محور طريق قنا - أسوان التركي ويقترب من محطة قنا

للنقل السريع

المساحة الظاهر للأرض : أملاك دولة

نوع المبنى : أرض للبناء

المساحة الكلية : ٤٨٧٥٦١٠ م<sup>٢</sup>



الرقم	نوع الترخيص	المساحة (م <sup>٢</sup> )	الرقم من المخطط	المساحة الكلية	
				أرض للبناء	المساحة الكلية
١	أرض للبناء <td>٤٨٧٥٦١٠ م<sup>٢</sup></td> <td>٢٢</td> <td>٤٨٧٥٦١٠ م<sup>٢</sup></td> <td>٤٨٧٥٦١٠ م<sup>٢</sup></td>	٤٨٧٥٦١٠ م <sup>٢</sup>	٢٢	٤٨٧٥٦١٠ م <sup>٢</sup>	٤٨٧٥٦١٠ م <sup>٢</sup>
٢	أرض للبناء <td>٤٨٧٥٦١٠ م<sup>٢</sup></td> <td>٢٢</td> <td>٤٨٧٥٦١٠ م<sup>٢</sup></td> <td>٤٨٧٥٦١٠ م<sup>٢</sup></td>	٤٨٧٥٦١٠ م <sup>٢</sup>	٢٢	٤٨٧٥٦١٠ م <sup>٢</sup>	٤٨٧٥٦١٠ م <sup>٢</sup>
٣	أرض للبناء <td>٤٨٧٥٦١٠ م<sup>٢</sup></td> <td>٢٢</td> <td>٤٨٧٥٦١٠ م<sup>٢</sup></td> <td>٤٨٧٥٦١٠ م<sup>٢</sup></td>	٤٨٧٥٦١٠ م <sup>٢</sup>	٢٢	٤٨٧٥٦١٠ م <sup>٢</sup>	٤٨٧٥٦١٠ م <sup>٢</sup>
٤	أرض للبناء <td>٤٨٧٥٦١٠ م<sup>٢</sup></td> <td>٢٢</td> <td>٤٨٧٥٦١٠ م<sup>٢</sup></td> <td>٤٨٧٥٦١٠ م<sup>٢</sup></td>	٤٨٧٥٦١٠ م <sup>٢</sup>	٢٢	٤٨٧٥٦١٠ م <sup>٢</sup>	٤٨٧٥٦١٠ م <sup>٢</sup>
٥	أرض للبناء <td>٤٨٧٥٦١٠ م<sup>٢</sup></td> <td>٢٢</td> <td>٤٨٧٥٦١٠ م<sup>٢</sup></td> <td>٤٨٧٥٦١٠ م<sup>٢</sup></td>	٤٨٧٥٦١٠ م <sup>٢</sup>	٢٢	٤٨٧٥٦١٠ م <sup>٢</sup>	٤٨٧٥٦١٠ م <sup>٢</sup>
٦	أرض للبناء <td>٤٨٧٥٦١٠ م<sup>٢</sup></td> <td>٢٢</td> <td>٤٨٧٥٦١٠ م<sup>٢</sup></td> <td>٤٨٧٥٦١٠ م<sup>٢</sup></td>	٤٨٧٥٦١٠ م <sup>٢</sup>	٢٢	٤٨٧٥٦١٠ م <sup>٢</sup>	٤٨٧٥٦١٠ م <sup>٢</sup>
٧	أرض للبناء <td>٤٨٧٥٦١٠ م<sup>٢</sup></td> <td>٢٢</td> <td>٤٨٧٥٦١٠ م<sup>٢</sup></td> <td>٤٨٧٥٦١٠ م<sup>٢</sup></td>	٤٨٧٥٦١٠ م <sup>٢</sup>	٢٢	٤٨٧٥٦١٠ م <sup>٢</sup>	٤٨٧٥٦١٠ م <sup>٢</sup>
٨	أرض للبناء <td>٤٨٧٥٦١٠ م<sup>٢</sup></td> <td>٢٢</td> <td>٤٨٧٥٦١٠ م<sup>٢</sup></td> <td>٤٨٧٥٦١٠ م<sup>٢</sup></td>	٤٨٧٥٦١٠ م <sup>٢</sup>	٢٢	٤٨٧٥٦١٠ م <sup>٢</sup>	٤٨٧٥٦١٠ م <sup>٢</sup>
٩	أرض للبناء <td>٤٨٧٥٦١٠ م<sup>٢</sup></td> <td>٢٢</td> <td>٤٨٧٥٦١٠ م<sup>٢</sup></td> <td>٤٨٧٥٦١٠ م<sup>٢</sup></td>	٤٨٧٥٦١٠ م <sup>٢</sup>	٢٢	٤٨٧٥٦١٠ م <sup>٢</sup>	٤٨٧٥٦١٠ م <sup>٢</sup>
١٠	أرض للبناء <td>٤٨٧٥٦١٠ م<sup>٢</sup></td> <td>٢٢</td> <td>٤٨٧٥٦١٠ م<sup>٢</sup></td> <td>٤٨٧٥٦١٠ م<sup>٢</sup></td>	٤٨٧٥٦١٠ م <sup>٢</sup>	٢٢	٤٨٧٥٦١٠ م <sup>٢</sup>	٤٨٧٥٦١٠ م <sup>٢</sup>



م. ٢٢

٥/٢٢







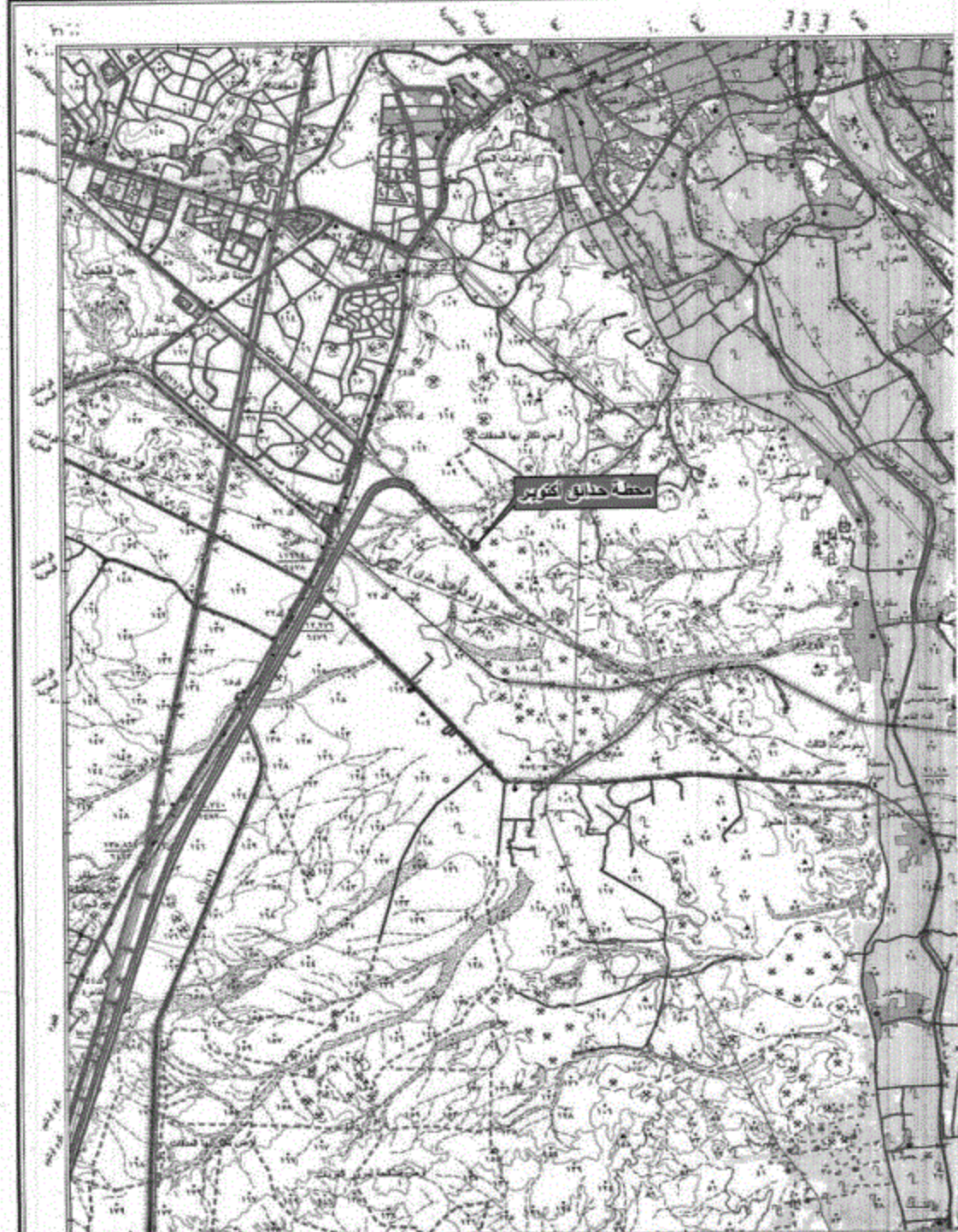
٥٢١  
٧



مسافر الخريطة  
- رسمت من أصول مسح بوزن مقاييس 1:50,000  
- من أصول جوية مسورة سنة ٢٠٠٦  
- (١:٥٠,٠٠٠) طبقاً على أساس سنة ٢٠٠٨

الإسقاط : نظام المراكز المستعرض للون  
نوع رقم : NH 36 E 6

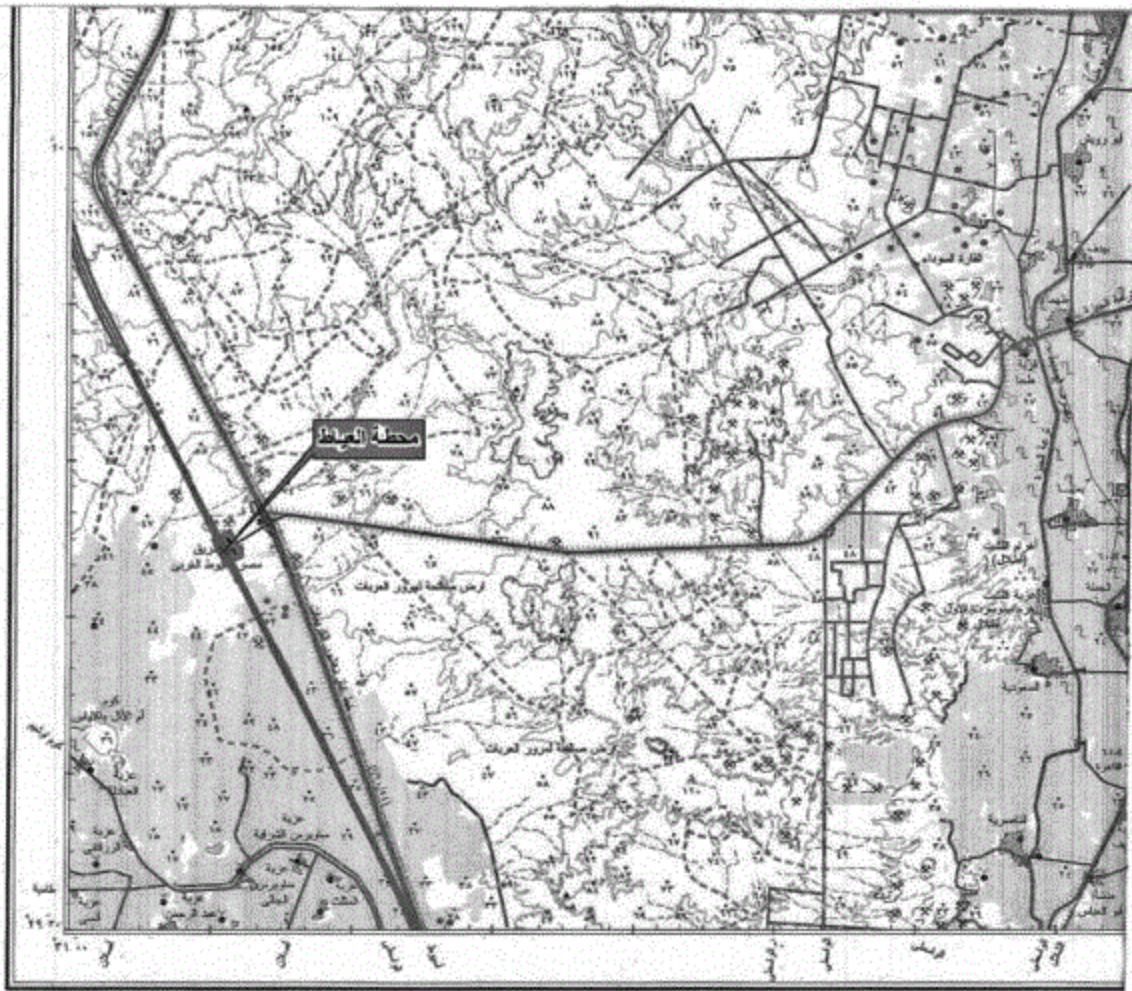
وان











المنطقة		المنطقة		المنطقة		المنطقة	
	خطوط منسوب ارتفاع 10 متر		خطوط منسوب ارتفاع 5 متر		خطوط منسوب ارتفاع 2 متر		خطوط منسوب ارتفاع 1 متر
	خطوط منسوب ارتفاع 10 متر		خطوط منسوب ارتفاع 5 متر		خطوط منسوب ارتفاع 2 متر		خطوط منسوب ارتفاع 1 متر
	خطوط منسوب ارتفاع 10 متر		خطوط منسوب ارتفاع 5 متر		خطوط منسوب ارتفاع 2 متر		خطوط منسوب ارتفاع 1 متر
	خطوط منسوب ارتفاع 10 متر		خطوط منسوب ارتفاع 5 متر		خطوط منسوب ارتفاع 2 متر		خطوط منسوب ارتفاع 1 متر
	خطوط منسوب ارتفاع 10 متر		خطوط منسوب ارتفاع 5 متر		خطوط منسوب ارتفاع 2 متر		خطوط منسوب ارتفاع 1 متر

ملحوظة : خطوط الأضلاع في مناطق المياه لثبات وجهتها

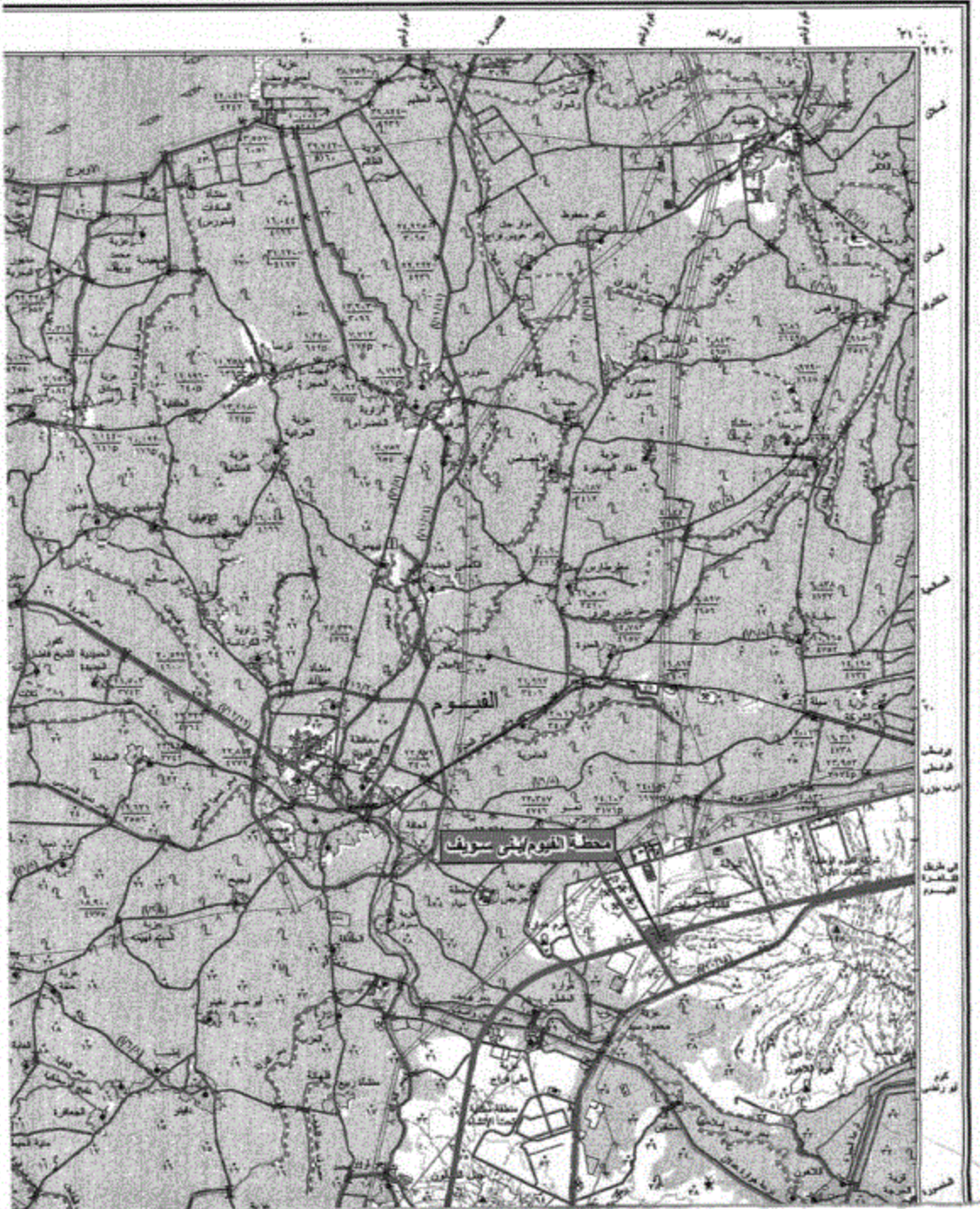




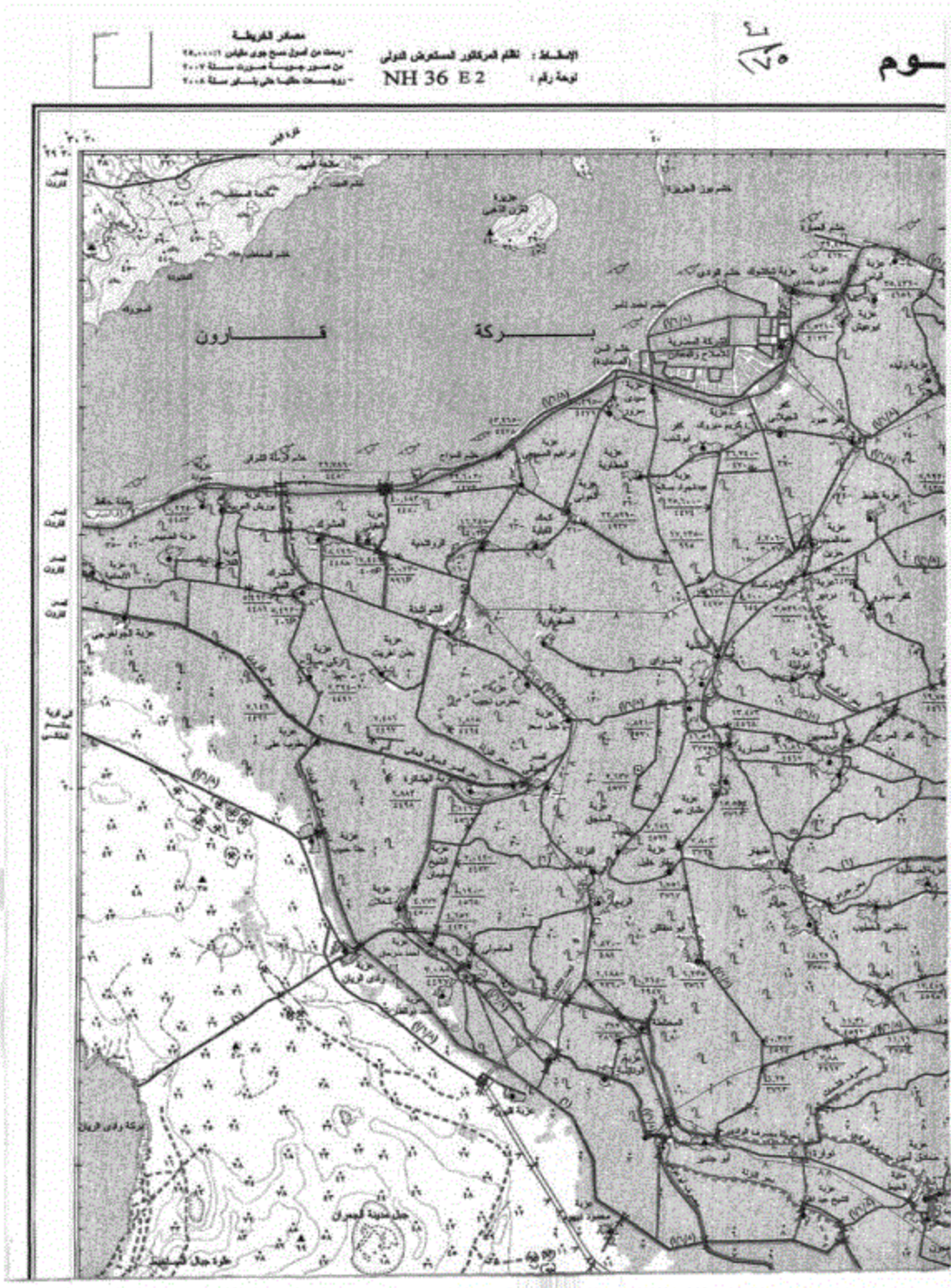
القبلي

جمهورية مصر العربية

٢٩  
١٧٥















### جبل قضا

جمهورية مصر العربية









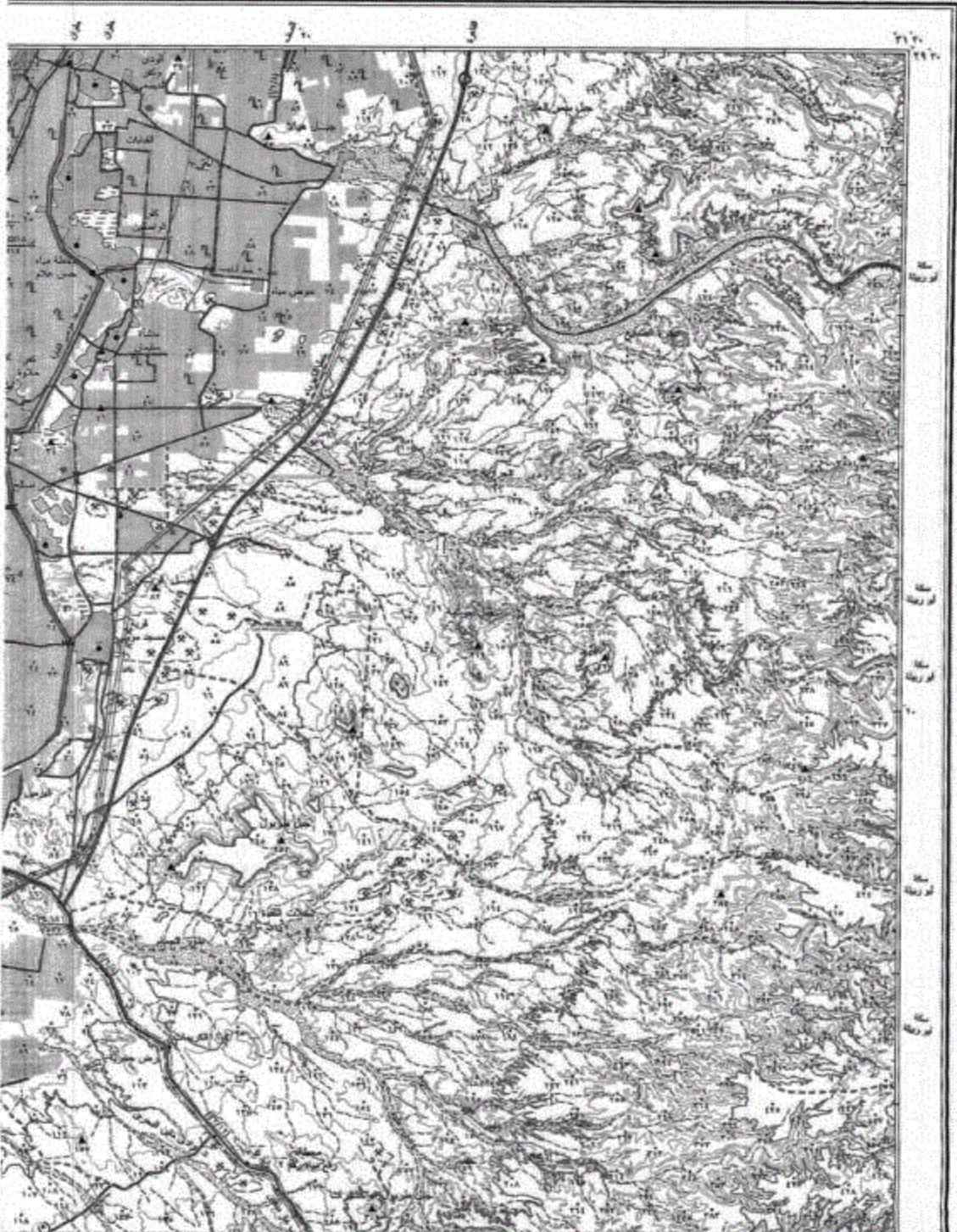




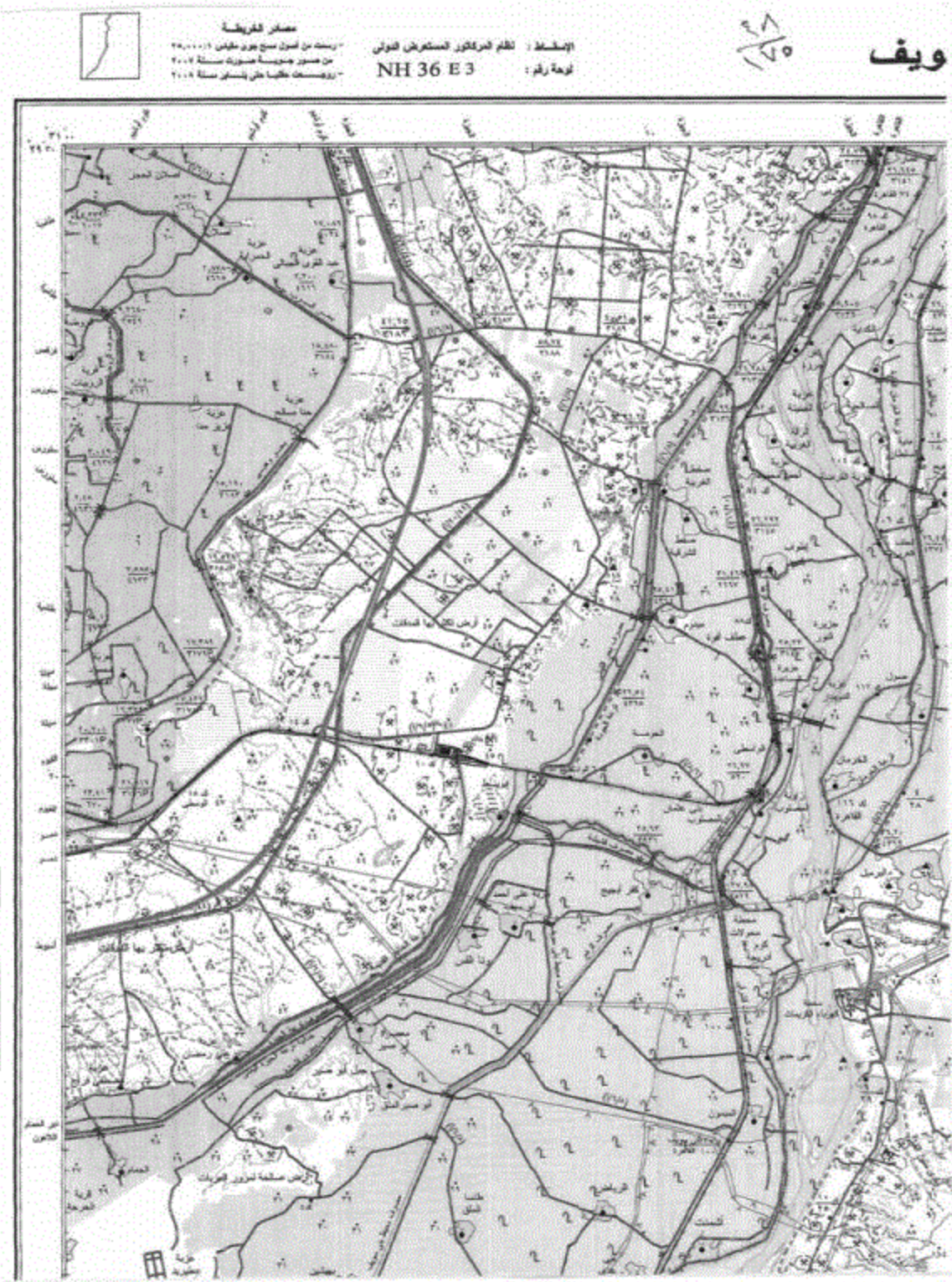
بنى سه



جمهورية مصر العربية







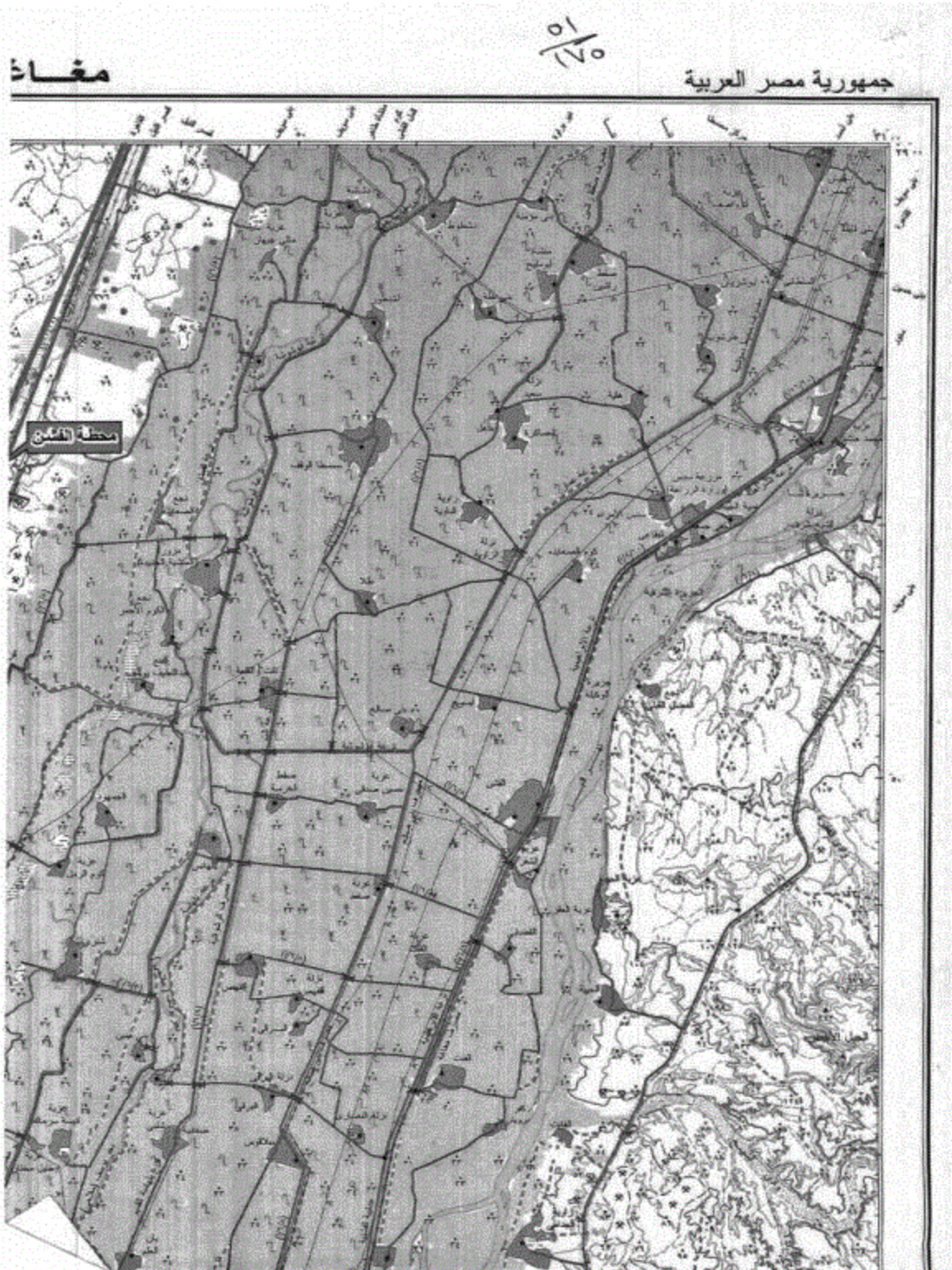






















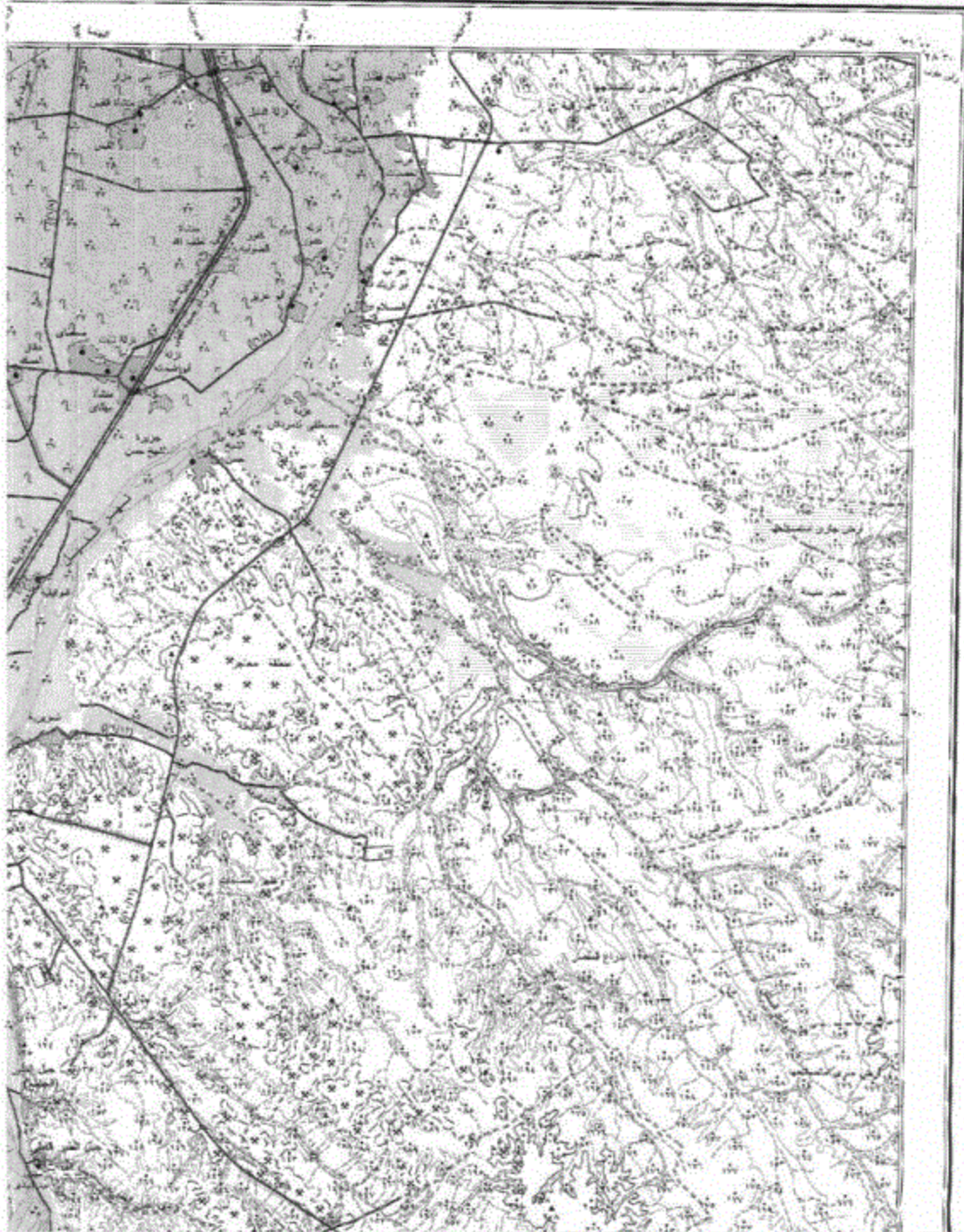




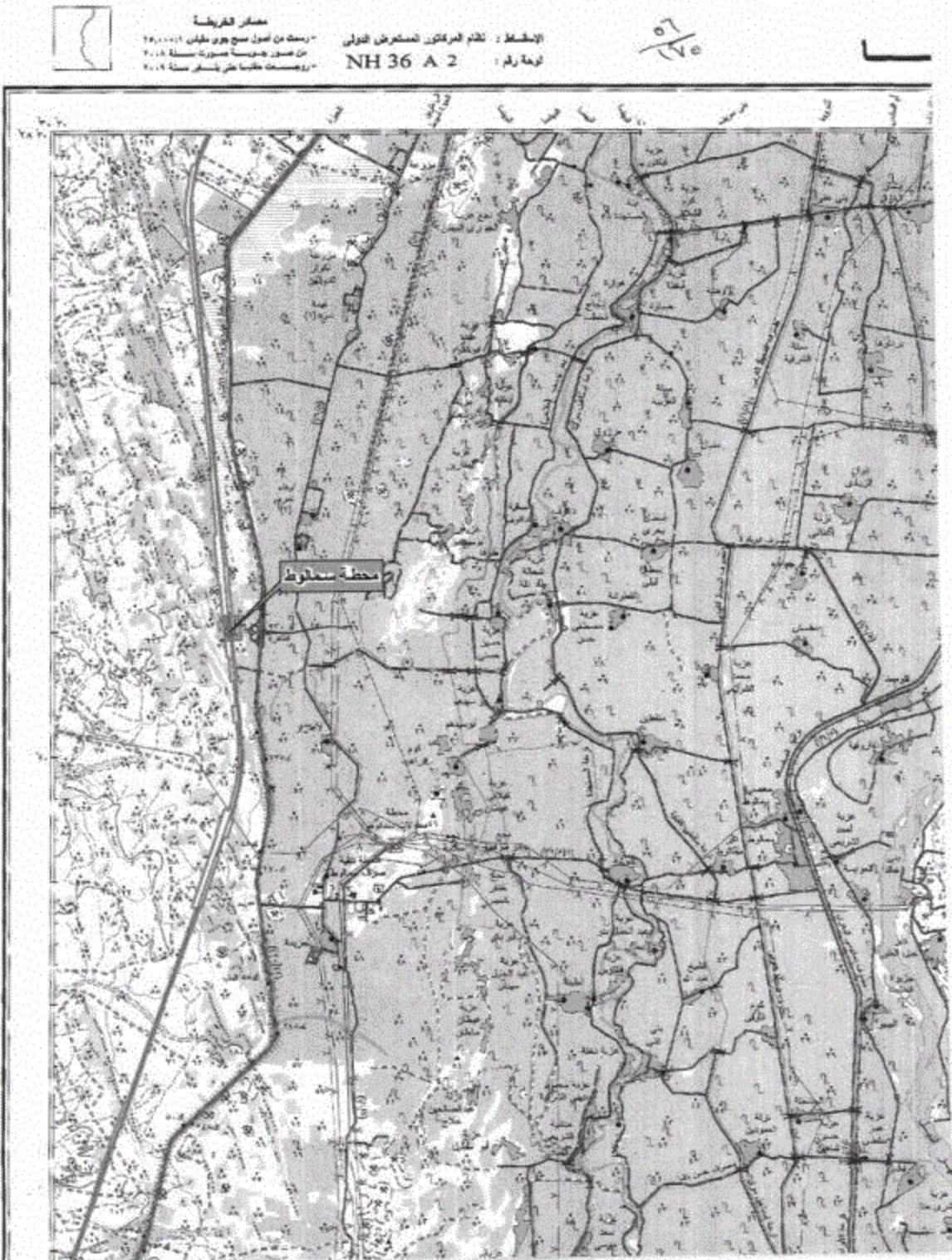
**المنية**

$\frac{50}{170}$

جمهورية مصر العربية



















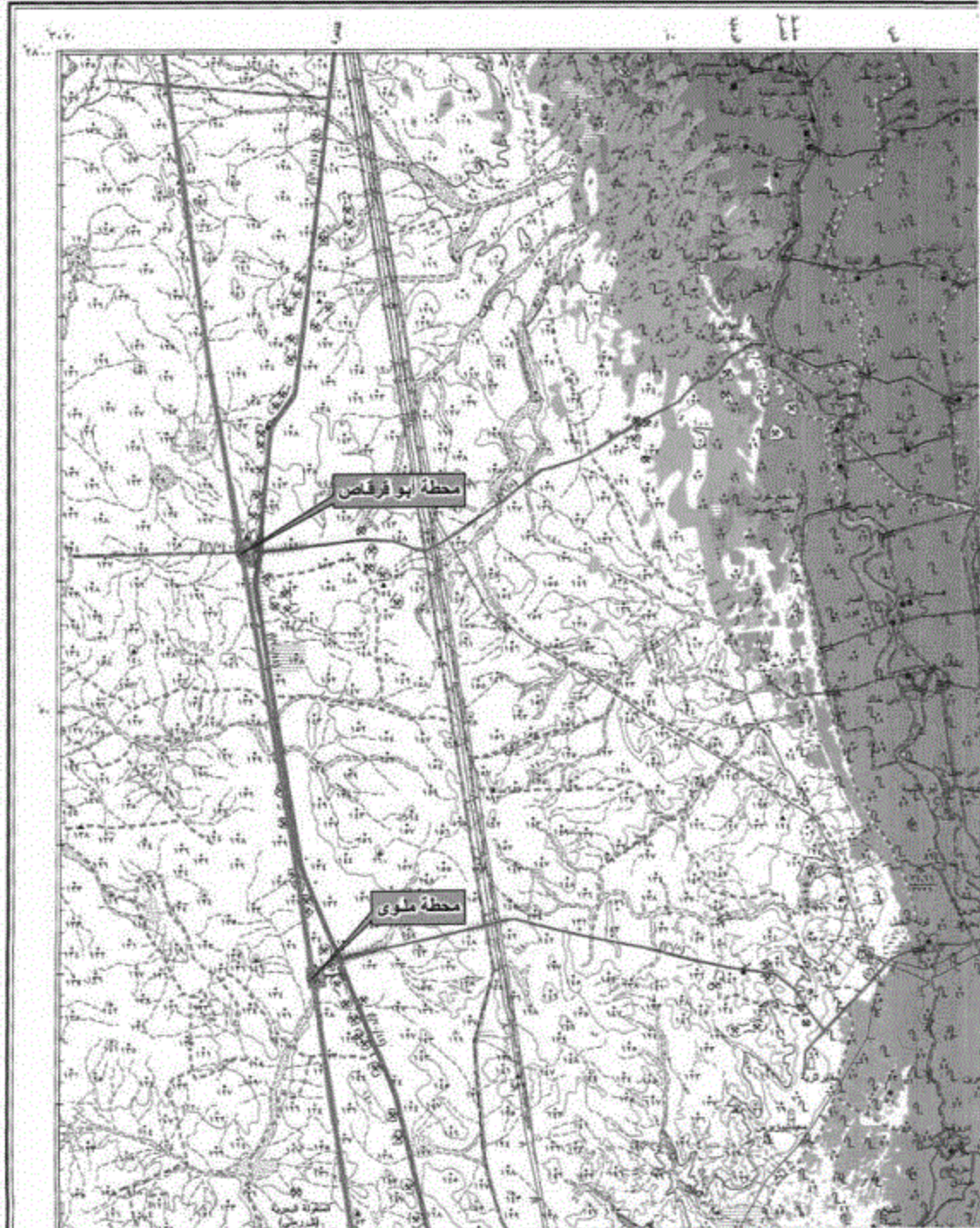


مصادر الخريطة  
 - رسمت من أصول مسح جود طين ٢٤,٠٠٠:١  
 - من مسح جوية صورت سنة ٢٠٠٨  
 - رومسعت طبقاً على مقياس سنة ٢٠٠٩

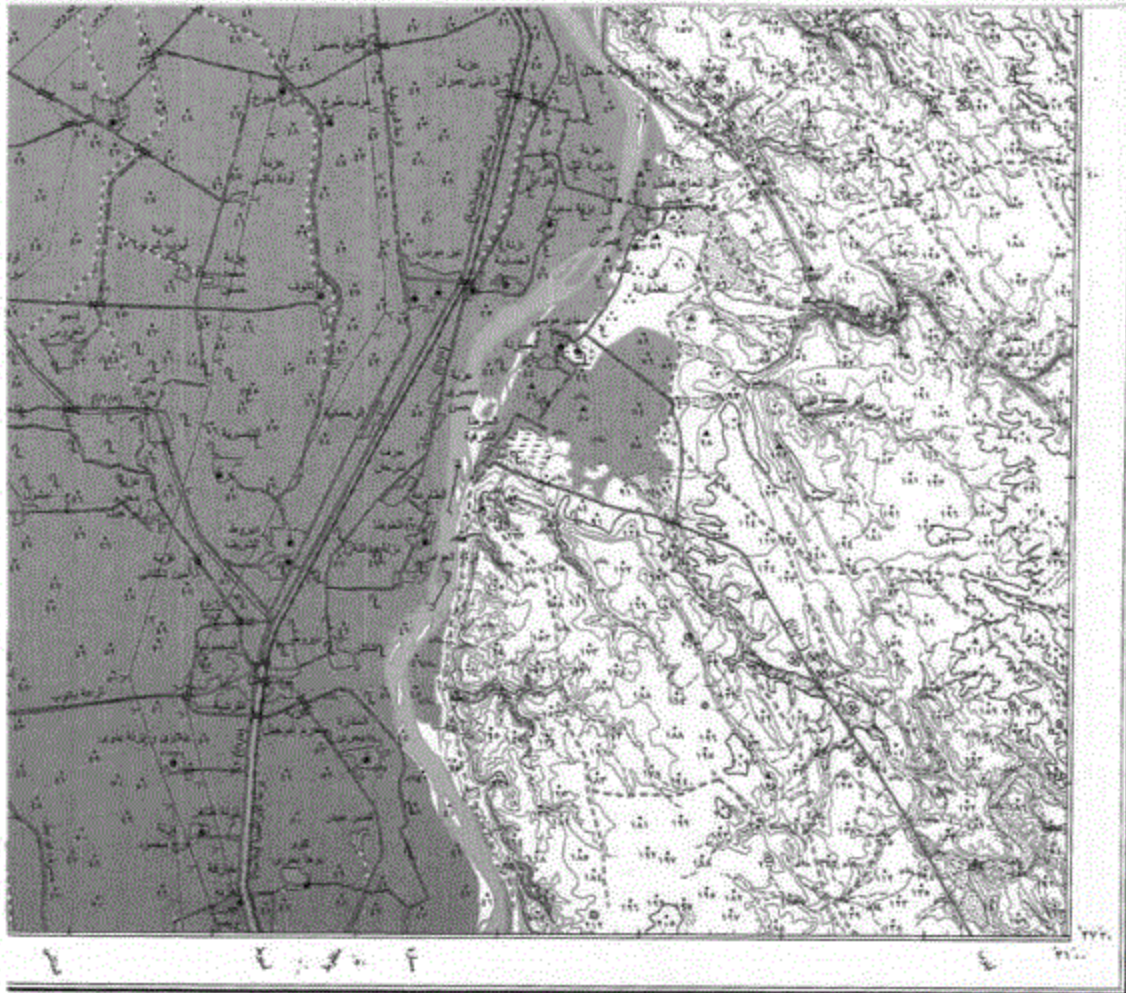
الإنسلاط : نظام المراتب المستعرض الدولي  
 لوحة رقم : NG 36 M 5

٧٥

سوى







رسمت وتثبتت بإدارة المساحة العسكرية سنة ٢٠١٠ (٣٧٧٧/٢٠١٠)

مقياس ١ : ١٠٠٠٠



جاء مبني

<p>الرمز</p> <p>الاسم</p> <p>الرمز</p> <p>الاسم</p>	<p>١- خط هيدروغرافية - ٢- خط مقياسي</p> <p>محطات ليمونية (رومبو) / تقسيم المساحة (مستطيل)</p> <p>خط مرجعية عمودية</p> <p>مرجعية خطية - مرجع آخر خطية - قنطرة / محطة / جسر / أنفاق</p> <p>خطوط ليمونية - منطقة - ٤- خط مقياسي</p> <p>ارض خضراء - مزارع</p> <p>البحر / القنال</p> <p>مستطيل مربع منطقة - منطقة مستطيل</p> <p>سورج حديدية - السورج طوبوقا</p> <p>سورج خشبية أو حديدية</p>	<p>حدود دولية - ١- منطقة - ٢- خط مقياسي</p> <p>مستودع بوليمية مستطيلة</p> <p>حدود المصالحات</p> <p>مستطيل ١- منطقة - ٢- جدارية</p> <p>محطات ليمونية - خطوط المقياس</p> <p>مستطيل - مقياسين مستطيل</p> <p>مقياس - مقياس - مقياس</p> <p>خطوط مستقيم / مستقيم / مستقيم</p> <p>مستطيل / مستطيل</p> <p>خطوط القنطرة الكهربائية (خطي ابراج)</p> <p>خطوط القنطرة الكهربائية (خطي عمود)</p> <p>خطوط القنطرة الكهربائية (خطوط كاسية)</p> <p>خطوط القنطرة الكهربائية</p>	<p>(١٦٦٦)</p> <p>(١٦٦٦)</p> <p>(١٦٦٦)</p> <p>(١٦٦٦)</p> <p>(١٦٦٦)</p> <p>(١٦٦٦)</p> <p>مزارع</p> <p>مزارع</p> <p>مزارع</p> <p>مزارع</p> <p>مزارع</p> <p>مزارع</p> <p>مزارع</p> <p>مزارع</p>	<p>خطوط القنطرة الكهربائية في المنطقة</p> <p>خطوط القنطرة الكهربائية (مستطيل في المنطقة)</p> <p>خطوط القنطرة الكهربائية في المنطقة</p> <p>خطوط القنطرة الكهربائية في المنطقة</p> <p>خطوط القنطرة الكهربائية في المنطقة</p> <p>خطوط القنطرة الكهربائية في المنطقة</p> <p>خطوط القنطرة الكهربائية في المنطقة</p> <p>خطوط القنطرة الكهربائية في المنطقة</p> <p>خطوط القنطرة الكهربائية في المنطقة</p>
---	--	--	---	--



متركة - خطوط القنطرة الكهربائية

١٦٦٦

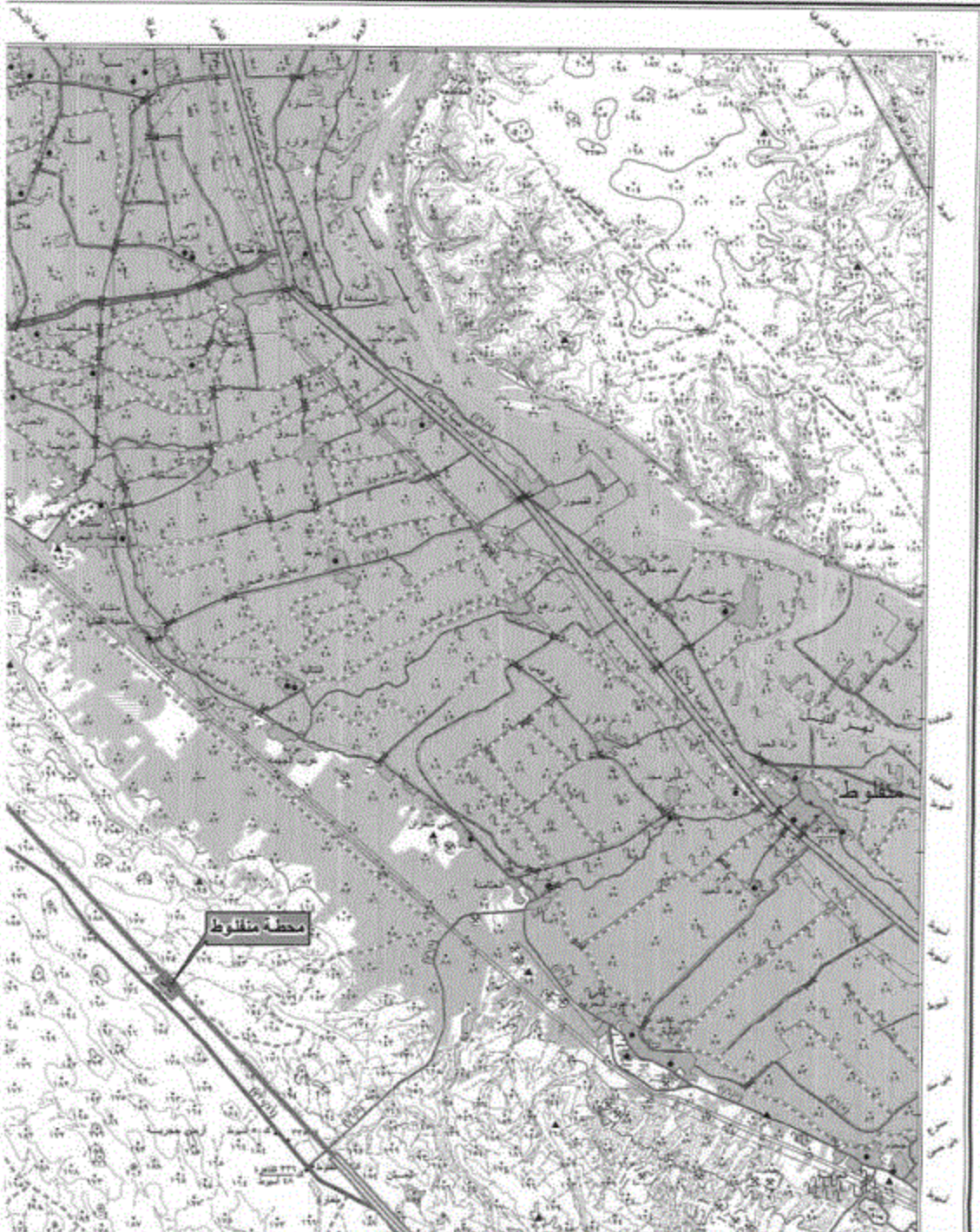






جمهورية مصر العربية

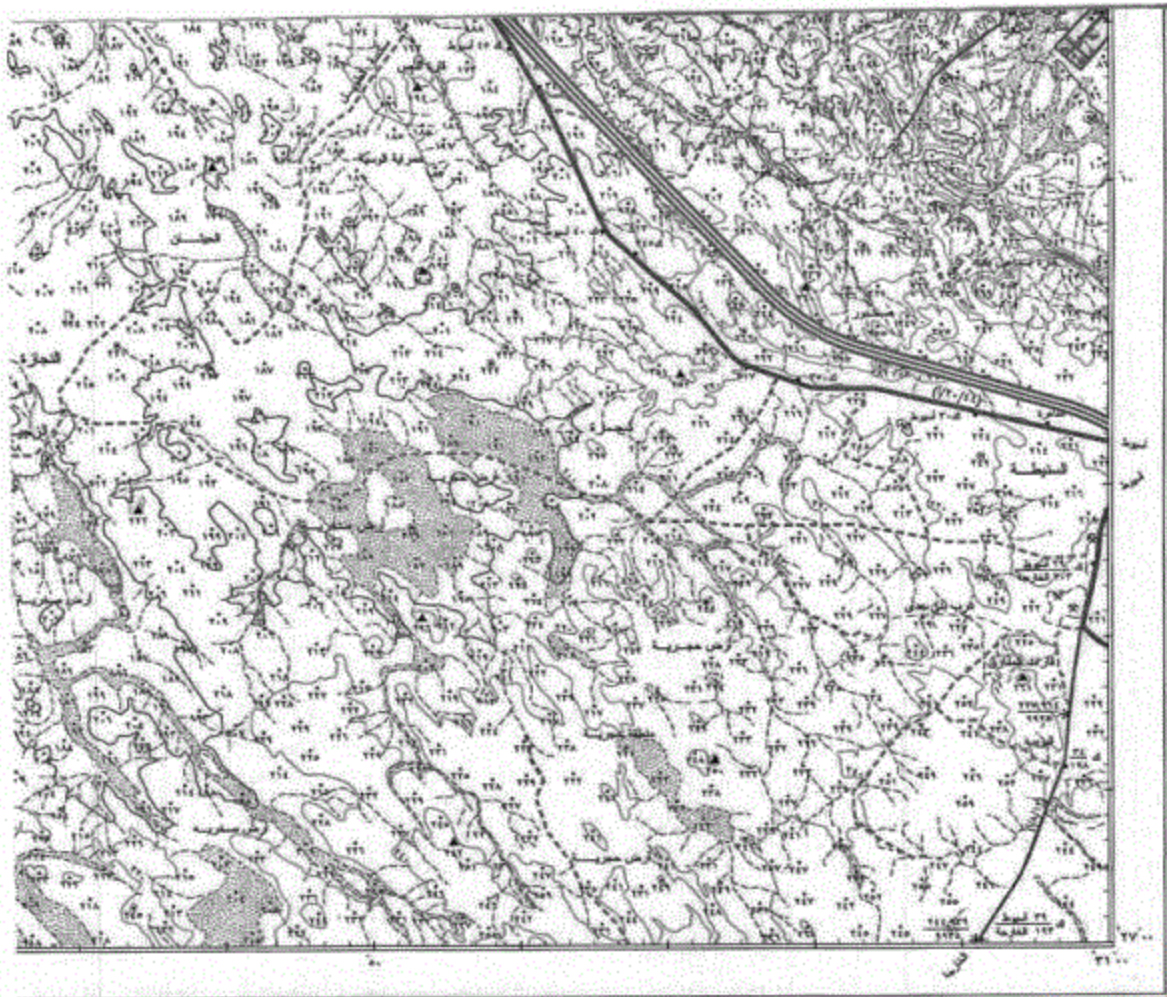
**منقلا**











رسمت وطبعت بإدارة المساحة العسكرية سنة ٢٠١٠ (١٠٠٠٠٠/١٠٠٠٠٠)

مقياس الكيلومتر



ملاحظات

<p>١- لخط بومبيوية ٢- لخط مكشكش</p> <p>٣- لخط انحصارية (دوسر)</p> <p>٤- لخط انحصار (بشار)</p> <p>٥- لخط انحصار خاصة</p> <p>٦- حرمه منطقة - حرمه غير منطقة - قنطرة</p> <p>٧- حرمه / منطقة خاصة / حرمه</p> <p>٨- مناطق حرمه ١- منطقة ٢- غير منطقة</p> <p>٩- أرض حرمه - مكشكش</p> <p>١٠- لخط انحصار</p> <p>١١- مكشكش سوده منطقة - منطقة بديون</p> <p>١٢- بروج حرمه - لخط حرمه - بروج حرمه</p>	<p>١- حرمه بومبيوية ٢- حرمه منطقة</p> <p>٣- حرمه انحصارية - حرمه منطقة</p> <p>٤- حرمه انحصار - حرمه منطقة</p> <p>٥- حرمه انحصار - حرمه منطقة</p> <p>٦- حرمه انحصار - حرمه منطقة</p> <p>٧- حرمه انحصار - حرمه منطقة</p> <p>٨- حرمه انحصار - حرمه منطقة</p> <p>٩- حرمه انحصار - حرمه منطقة</p> <p>١٠- حرمه انحصار - حرمه منطقة</p> <p>١١- حرمه انحصار - حرمه منطقة</p> <p>١٢- حرمه انحصار - حرمه منطقة</p>	<p>١- حرمه انحصار - حرمه منطقة</p> <p>٢- حرمه انحصار - حرمه منطقة</p> <p>٣- حرمه انحصار - حرمه منطقة</p> <p>٤- حرمه انحصار - حرمه منطقة</p> <p>٥- حرمه انحصار - حرمه منطقة</p> <p>٦- حرمه انحصار - حرمه منطقة</p> <p>٧- حرمه انحصار - حرمه منطقة</p> <p>٨- حرمه انحصار - حرمه منطقة</p> <p>٩- حرمه انحصار - حرمه منطقة</p> <p>١٠- حرمه انحصار - حرمه منطقة</p> <p>١١- حرمه انحصار - حرمه منطقة</p> <p>١٢- حرمه انحصار - حرمه منطقة</p>	<p>١- حرمه انحصار - حرمه منطقة</p> <p>٢- حرمه انحصار - حرمه منطقة</p> <p>٣- حرمه انحصار - حرمه منطقة</p> <p>٤- حرمه انحصار - حرمه منطقة</p> <p>٥- حرمه انحصار - حرمه منطقة</p> <p>٦- حرمه انحصار - حرمه منطقة</p> <p>٧- حرمه انحصار - حرمه منطقة</p> <p>٨- حرمه انحصار - حرمه منطقة</p> <p>٩- حرمه انحصار - حرمه منطقة</p> <p>١٠- حرمه انحصار - حرمه منطقة</p> <p>١١- حرمه انحصار - حرمه منطقة</p> <p>١٢- حرمه انحصار - حرمه منطقة</p>
--	--	--	--



١٧٥ / ٦٥



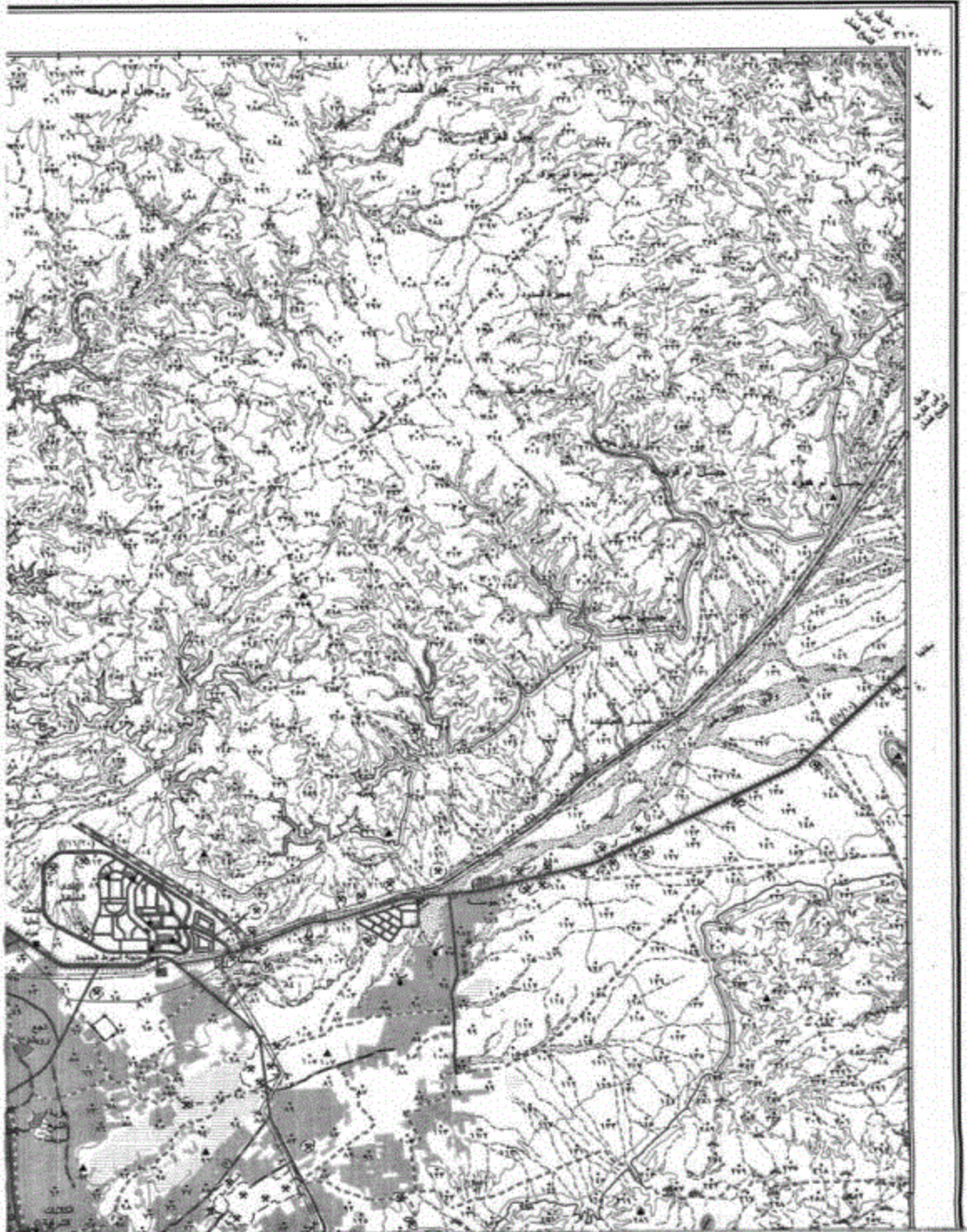




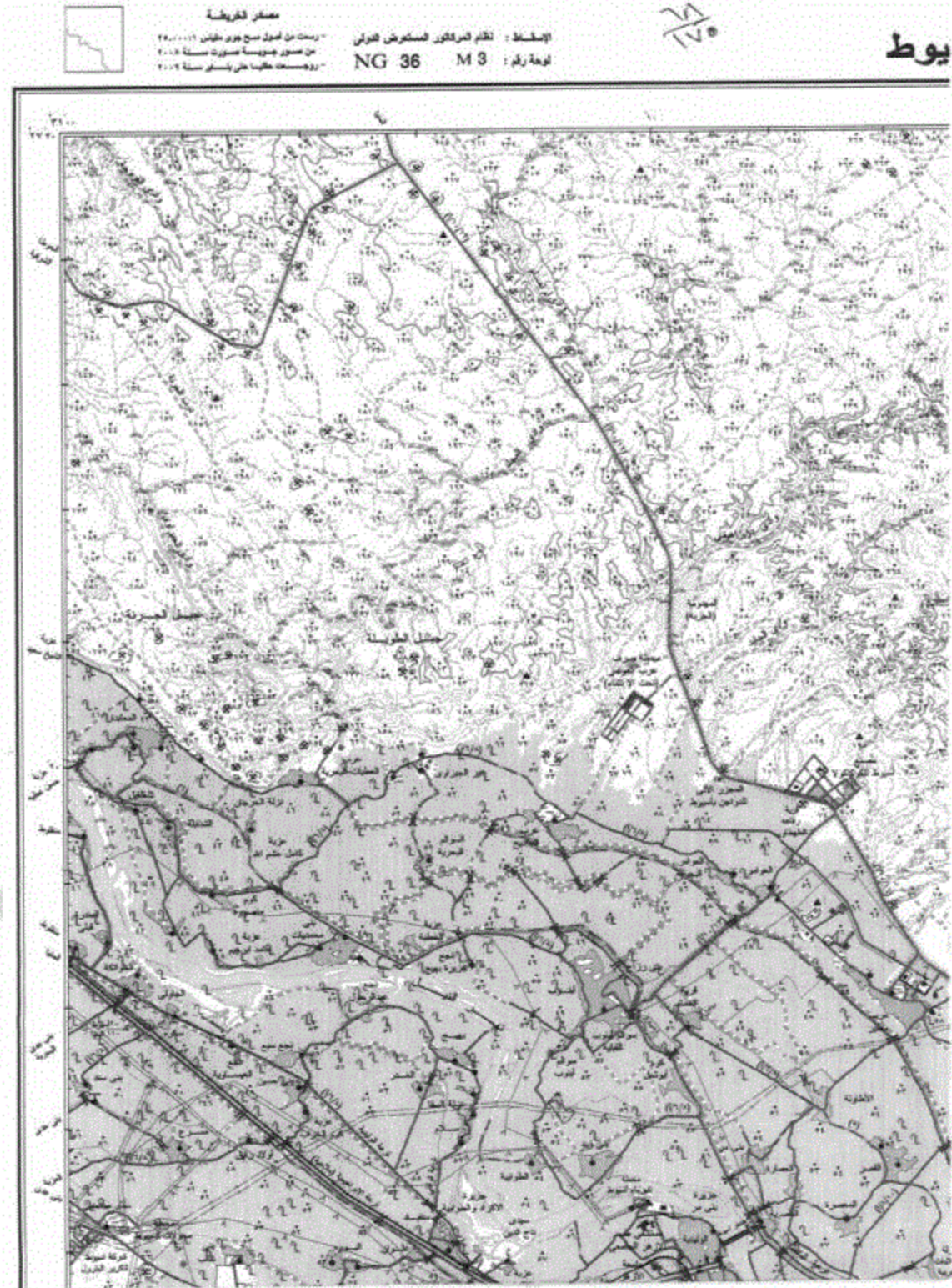
أسـ



جمهورية مصر العربية











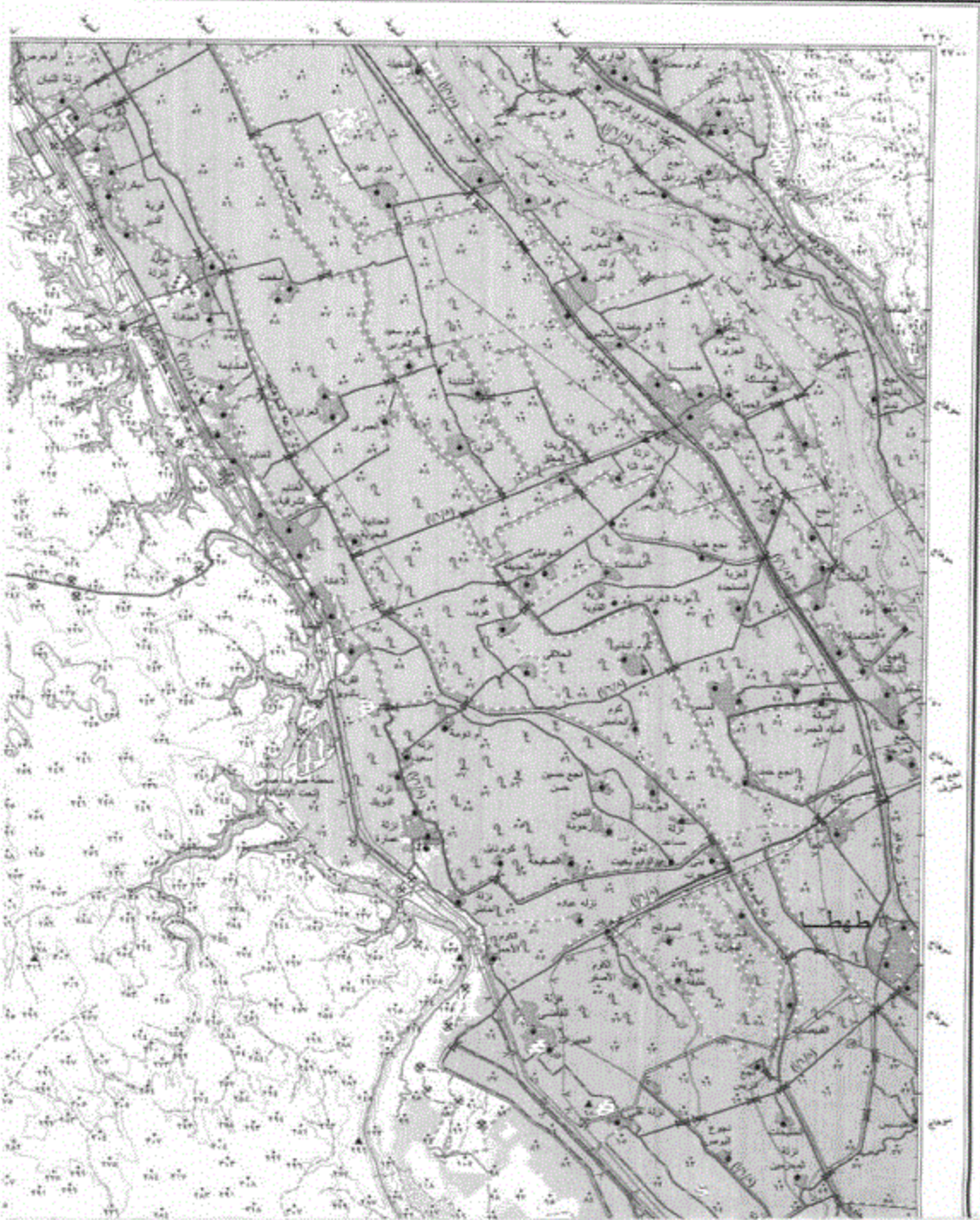




طهط

٧١  
٧٥

جمهورية مصر العربية














نجع

١٥  
١٧

جمهورية مصر العربية











رسمة وطبقت بإدارة المساحة العسكرية سنة ٢٠١١ (٢٠١٠/٧٠٨)

م. م. م. م.

مقياس



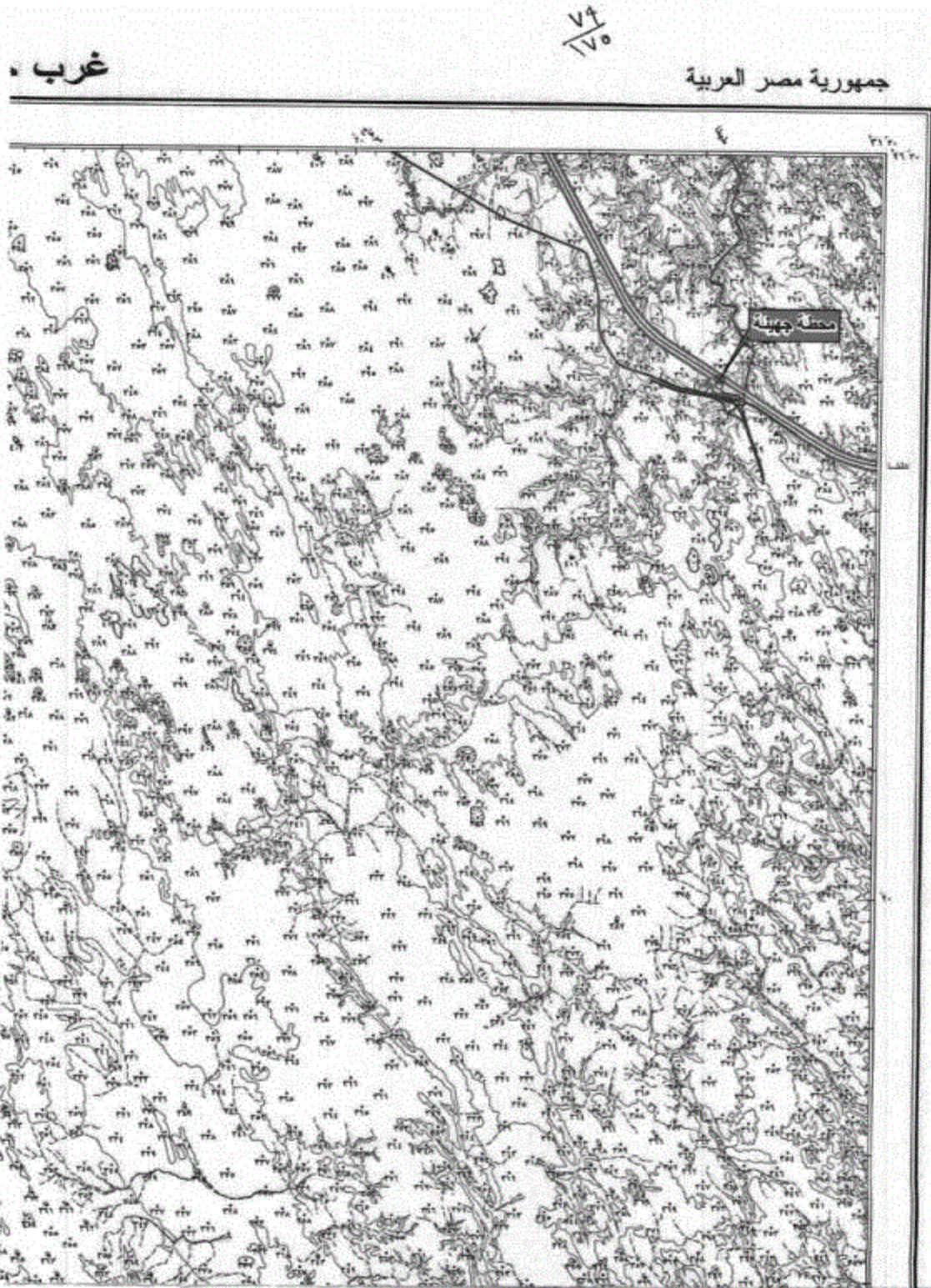
١- لخط جوارسية ٢- لخط ملكيات ٣- خطوط استعمارية (روجر) ٤- لخط القنصلية (الكنس) ٥- لخط جوارسية خاصة	١- لخط جوارسية - جوارية ٢- لخط جوارسية - لخط ٣- لخط جوارسية - لخط ٤- لخط جوارسية - لخط ٥- لخط جوارسية - لخط	١- لخط جوارسية - لخط ٢- لخط جوارسية - لخط ٣- لخط جوارسية - لخط ٤- لخط جوارسية - لخط ٥- لخط جوارسية - لخط	١- لخط جوارسية - لخط ٢- لخط جوارسية - لخط ٣- لخط جوارسية - لخط ٤- لخط جوارسية - لخط ٥- لخط جوارسية - لخط	١- لخط جوارسية - لخط ٢- لخط جوارسية - لخط ٣- لخط جوارسية - لخط ٤- لخط جوارسية - لخط ٥- لخط جوارسية - لخط	١- لخط جوارسية - لخط ٢- لخط جوارسية - لخط ٣- لخط جوارسية - لخط ٤- لخط جوارسية - لخط ٥- لخط جوارسية - لخط	١- لخط جوارسية - لخط ٢- لخط جوارسية - لخط ٣- لخط جوارسية - لخط ٤- لخط جوارسية - لخط ٥- لخط جوارسية - لخط	١- لخط جوارسية - لخط ٢- لخط جوارسية - لخط ٣- لخط جوارسية - لخط ٤- لخط جوارسية - لخط ٥- لخط جوارسية - لخط
--	---	--	--	--	--	--	--

ملحوظة : خطوط القنصلية والخطوط الجوية والخطوط  
الطيرانية والخطوط البحرية (الخطوط الجوية)

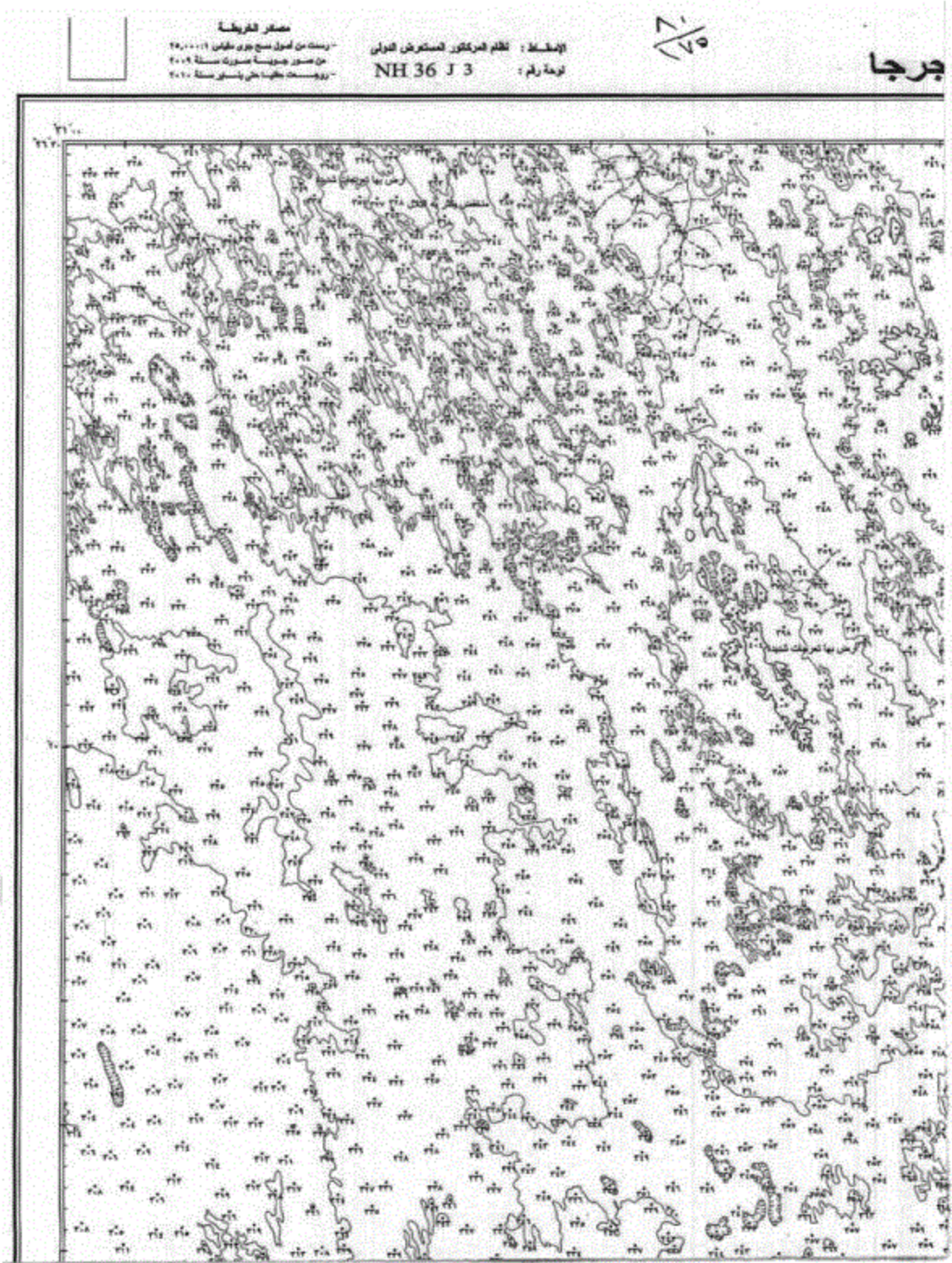
١٧٧  
١٧٥































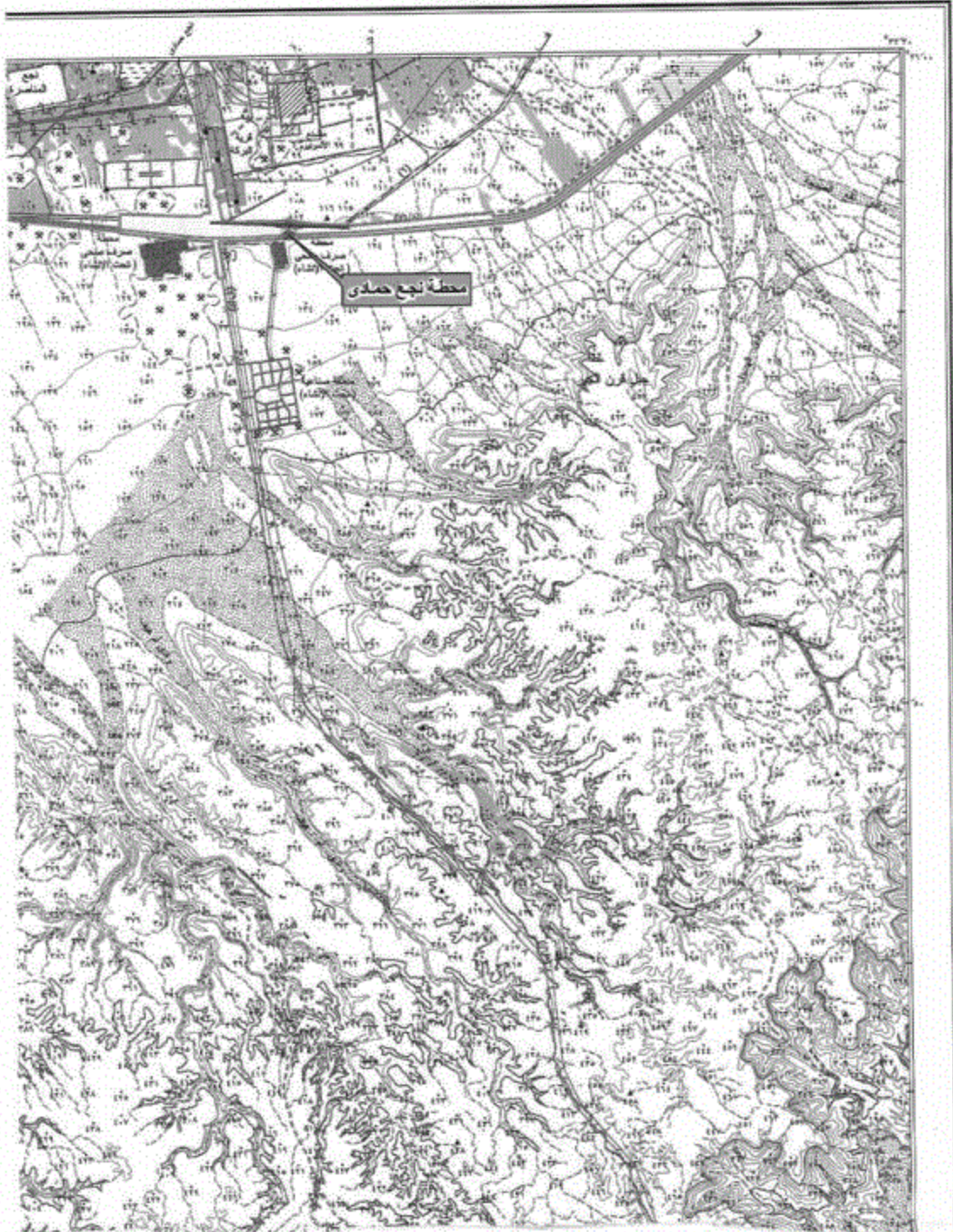




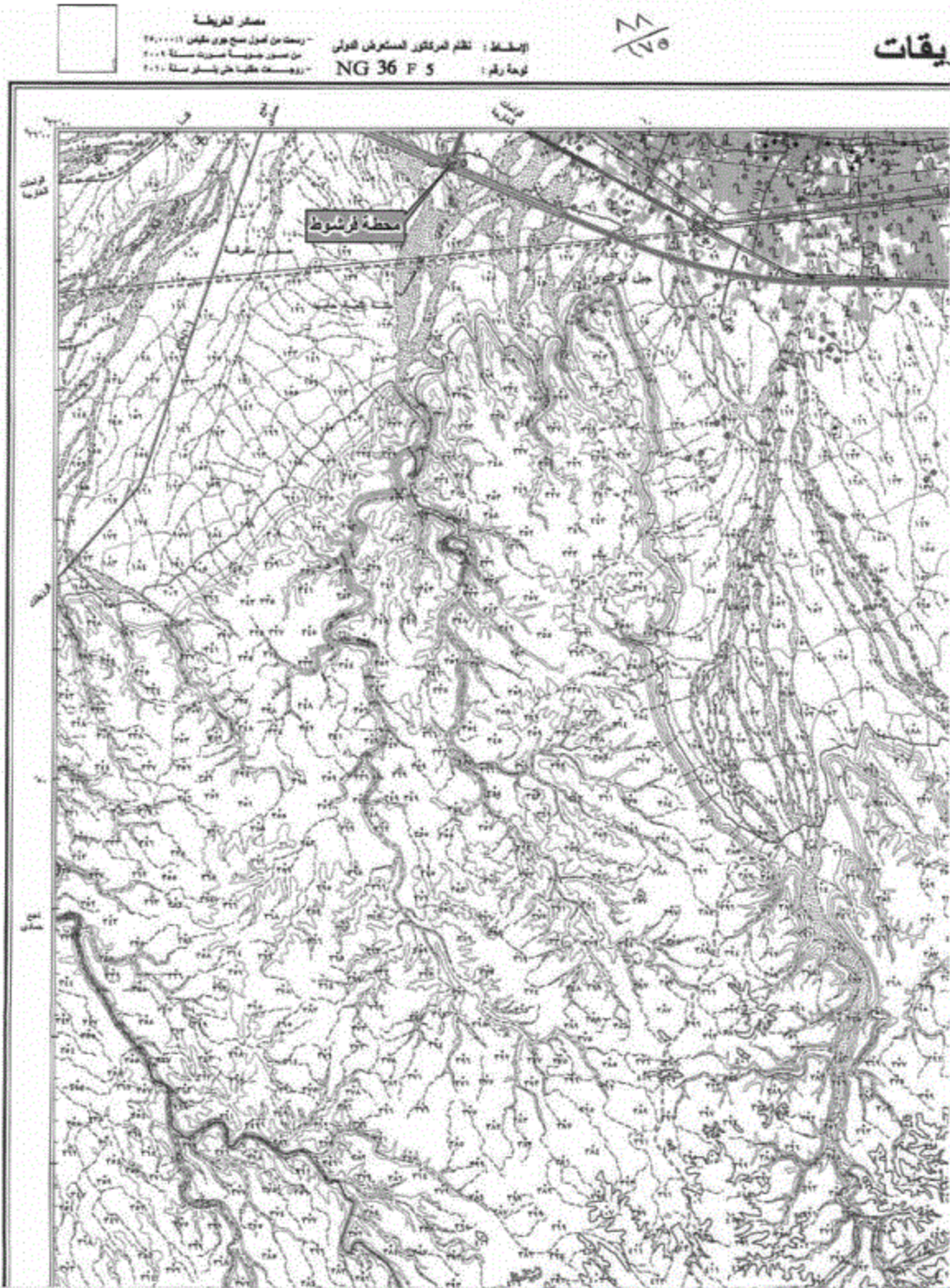
الرز

جمهورية مصر العربية

١٧  
١٧٥





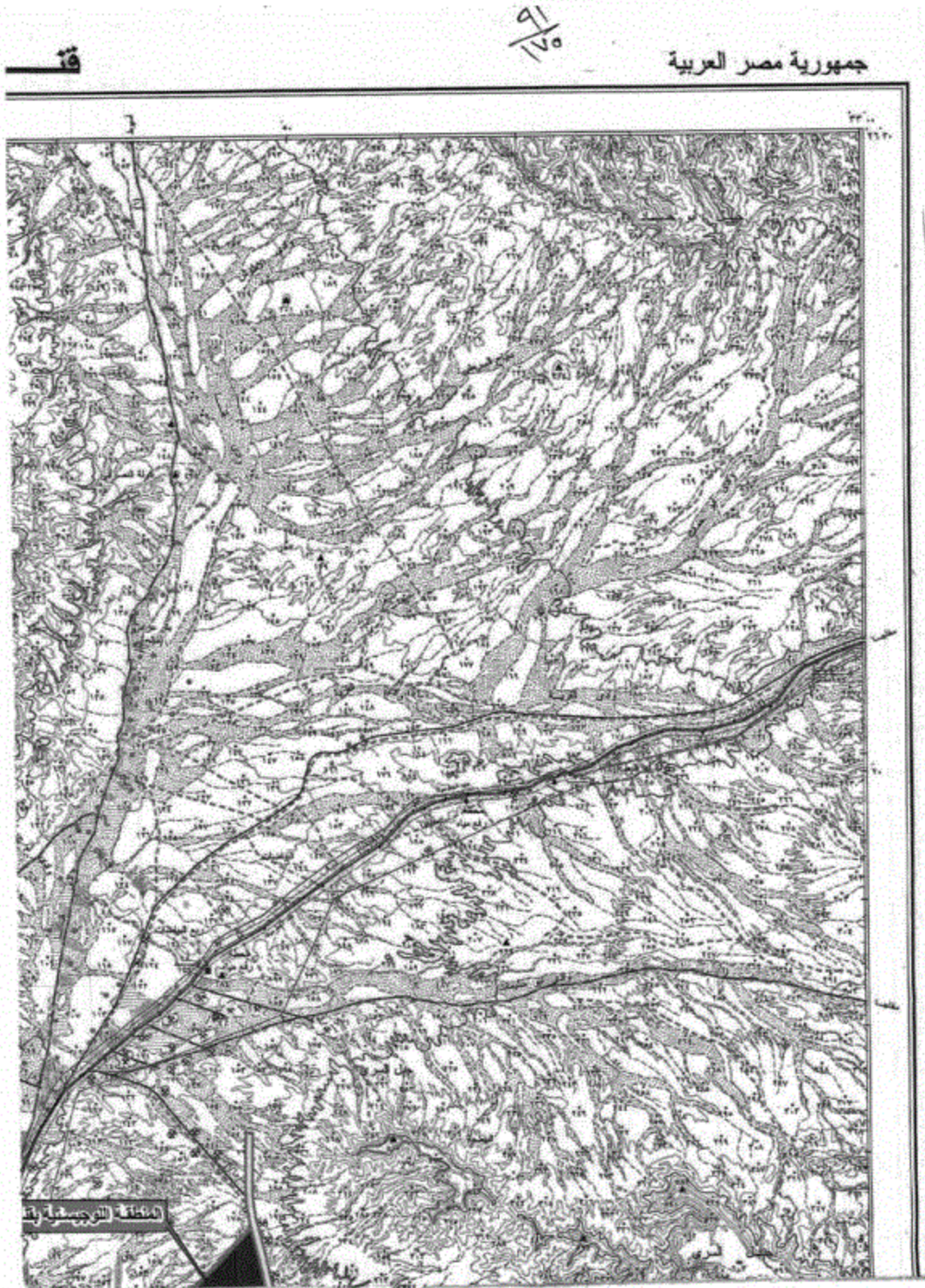






















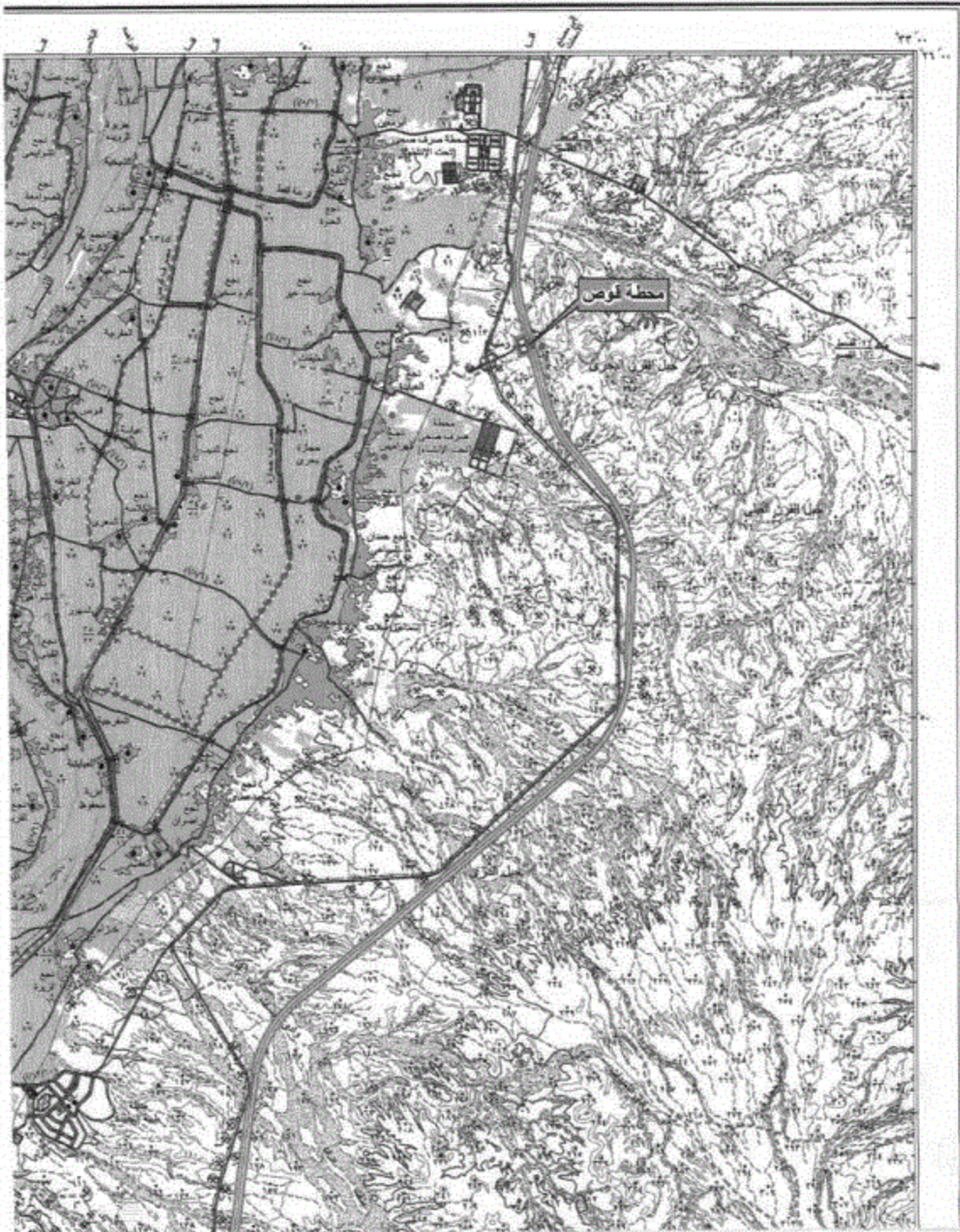




الأقصى



جمهورية مصر العربية





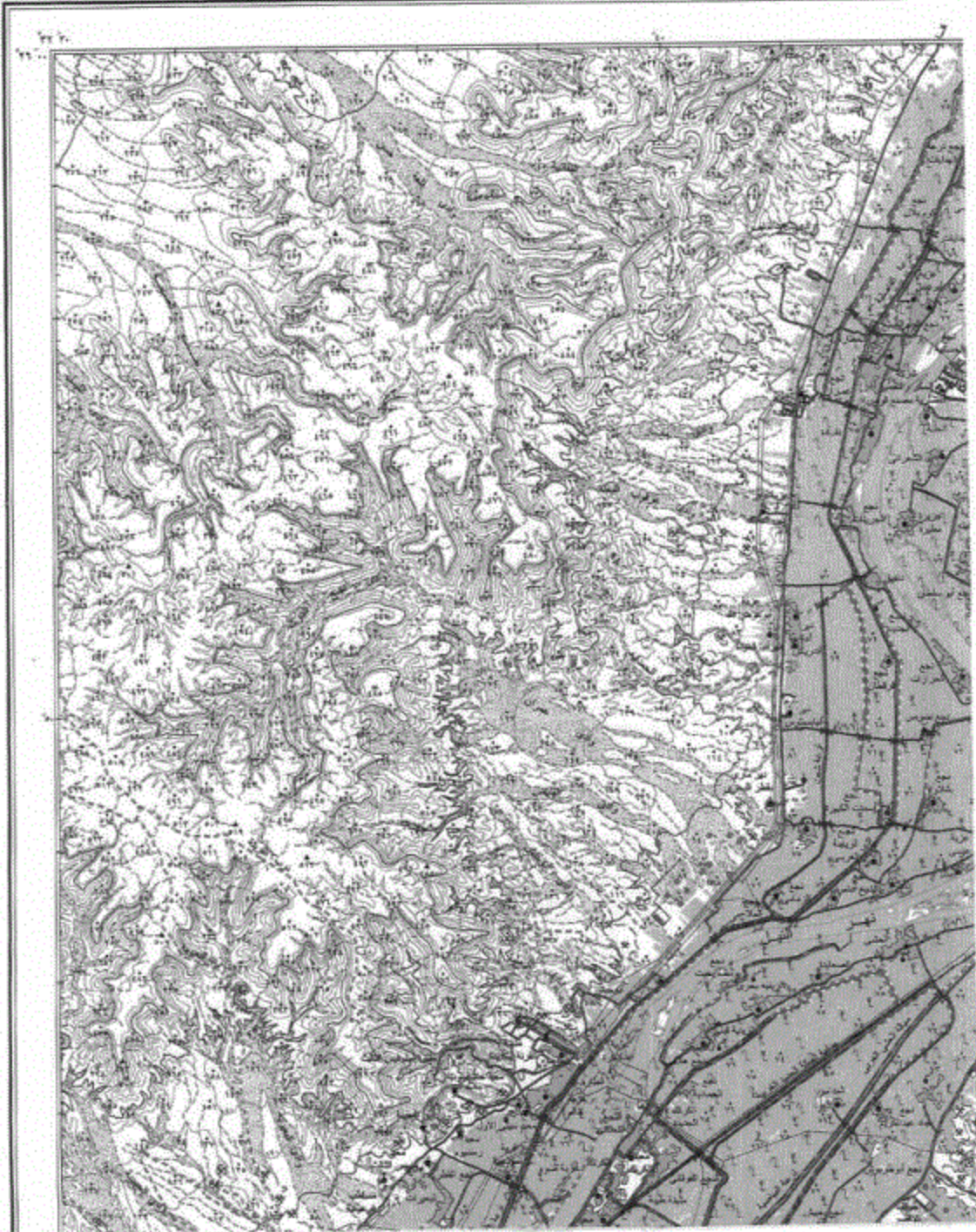


مصادر الخريطة  
 - رسمت من الصور جوي طوبوغرافية ٢٤٠٠٠٠٠  
 - من الصور هوائية مستوية ٢٠٠٠٠٠٠  
 - زوومات طوبوغرافية ٢٠٠٠٠٠٠

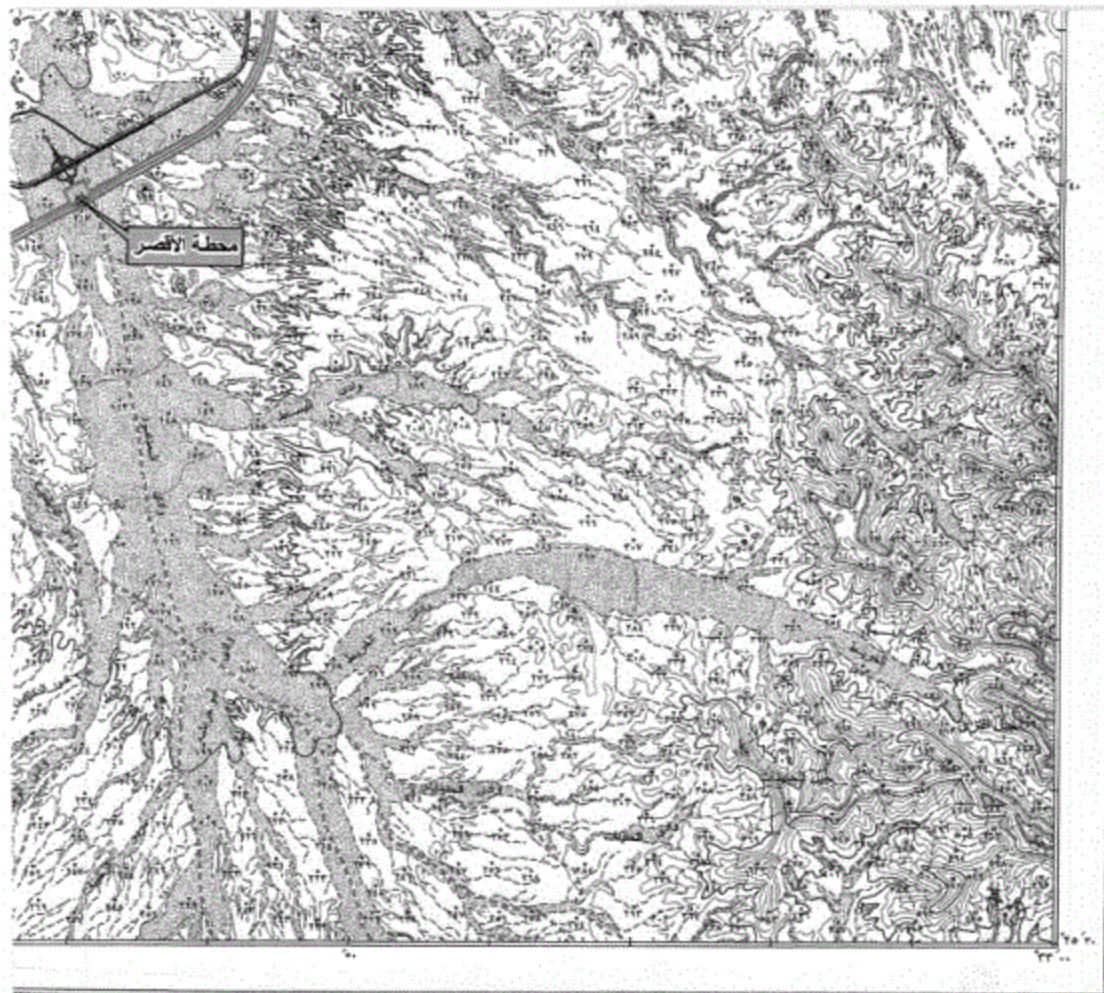
النظام البرسكنون المستعمل هو النواين  
 NG 36 F6  
 الإسقاط :  
 لوحة رقم :

٩٦  
 ١٧٥

ر







رسمت ورطمت بكارا الصمامة العسكرية سنة ٢٠١١ (٢٤/٢/١١)



ح. م. ص. م.

<p>1- لخط جوي إسبانية ٢ - لخط مكشك</p> <p>خطوط انسيوية (روسيو)</p> <p>لخط انسيوية (بشعر)</p> <p>لخط انسيوية خفيفة</p> <p>حزام مائية - حزام غير مائية - قناة</p> <p>ارضبة / منطقة (إحصاء) / مسرى</p> <p>مناطق زراعية ١ - منطقة ٢ - غير مشكلية</p> <p>ارض غير مشروطة - مشروعات</p> <p>كسور / لخط مائل</p> <p>مستلزم مواد مشكلية - منطقة بشري</p> <p>بدرج ماركوسيف - التيون شوري</p> <p>بدرج - برون أو شول</p>	<p>حدود نورية ١ - منطقة ٢ - غير مشكلية</p> <p>مستوية نورية مستوية</p> <p>حدود المنطقة</p> <p>مستلزم ١ - منطقة ٢ - غير مشكلية</p> <p>مناطق انسيوية والحدود المشكلية</p> <p>مستلزم - مناطق مشكلية</p> <p>مستوية - كالمستوية - غير مشكلية</p> <p>مناطق مشكلية / مستوية / انسيوية</p> <p>مستوية - انسيوية - مستوية</p> <p>خطوط تطور الكوربانية (طس أراج)</p> <p>خطوط تطور الكوربانية (طس أراج)</p> <p>خطوط تطور الكوربانية (طس أراج)</p> <p>خطوط تطور الكوربانية (طس أراج)</p>	<p>طريق لوكوستراد بوزيرة في الوسط</p> <p>طريق مرسوق (الملك أو خرسام)</p> <p>طريق مرسوق أو مستوية</p> <p>مستلزم مستوية كوربانية</p> <p>غرب كوربانية مستوية كوربانية</p> <p>العرض الكوربانية / عرض الرصد / الملك</p> <p>العرض الكوربانية / عرض الرصد / الخرسامة</p> <p>مستوية كوربانية ملك انسيوية كوربانية</p> <p>مستوية كوربانية كوربانية ملك انسيوية كوربانية</p> <p>مستوية كوربانية كوربانية ملك انسيوية كوربانية</p> <p>مستوية كوربانية كوربانية ملك انسيوية كوربانية</p>
---	--	--



مخرقة : خطوط التيون والقيم القرون والفلز والقيمة

١٧/٥





١:٥٠,٠٠٠ الرسم



أشكال المسطحة		أشكال المنحدرات		أشكال المياه		أشكال الطرق		أشكال المباني		أشكال الحدائق	
	أرض مسطحة		منحدر		مياه		طريق		مبنى		حدائق
	أرض مرتفعة		منحدر حاد		نهر		سكك حديدية		مدرسة		مدرسة
	وادي		كف		قناة		جسر		مستشفى		ميدان رياضي
	جبل		سد		بحيرة		أنفاق		مسجد		مدرسة
	تلة		سد		بحر		أنفاق		كنيسة		مدرسة
	تلة		سد		بحر		أنفاق		كنيسة		مدرسة

ملحوظة: أشرطة الأضواء في مناطق المياه إنما وجدت

٩٧ / ١٧٥







٢٠٢٤/١١/١٧

كتوف بين الملاك الظاهرين للأراضي المطلوب تزج ملكيتها لمشروع القطر الكهر باني السريع (٦ أكتوبر - أسوان - أبو سمبل) في المسافة من ٦ أكتوبر حتى الأقصر بطول ٦٨٠ كم

رقم	اسم المالك الظاهر	العنوان	وصف العقارات		نوع الملكية	الغرض من تزج الملكية
			المقاسات	نوع المنشأ		
١	ملكية خاصة	بحول طريق أسبوط الغربي مع طريق المربوطية - مركز مدينة طابية - محافظة المربوط	المساحة ≈ ٢م ١٩٩٥٠٠	أرض قضاء + زراعات	تزرع ملكية	إنشاء محطة العياط
٢	شركة تنمية الريف المصري الجديد	بحول طريق أسبوط الغربي مع محور أبو قرقاص - مركز أبو قرقاص - محافظة الدقهلية	المساحة ≈ ٢م ١٥٨٩٨٥	أرض قضاء + زراعات	تزرع ملكية	إنشاء محطة أبو قرقاص
٣	شركة تنمية الريف المصري الجديد	بحول طريق أسبوط الغربي مع محور مطري - مركز مطري - محافظة المنيا	المساحة ≈ ٢م ١٤٠١٠٠	أرض زراعات	تزرع ملكية	إنشاء محطة مطري
٤	شركة تنمية الريف المصري الجديد	بحول طريق أسبوط الغربي - مركز نيروط - محافظة أسيوط	المساحة ≈ ٢م ١٦٩٦٨٠	أرض قضاء + زراعات	تزرع ملكية	إنشاء محطة نيروط
٥	ملكية خاصة	بحول طريق قنا - أسوان الشرقي	المساحة ≈ ٢م ١٢٨٠٩٩	أرض قضاء وأرض زراعية	تزرع ملكية	إنشاء محطة قنا

محرم صبحي



٢٠٢٤/١١/١٧