

قرار رئيس مجلس الوزراء

رقم ٧٦١ لسنة ٢٠٢٤

رئيس مجلس الوزراء

بعد الاطلاع على الدستور ؛

وعلى قانون نظام الإدارة المحلية الصادر بالقانون رقم ٤٣ لسنة ١٩٧٩ ولائحته التنفيذية ؛

وعلى القانون رقم ١٠ لسنة ١٩٩٠ بشأن نزع ملكية العقارات للمنفعة العامة ولائحته التنفيذية ؛

وعلى القانون رقم ١١٣ لسنة ١٩٨٣ بشأن إنشاء الهيئة القومية للأنفاق ؛
وعلى قرار رئيس الجمهورية رقم ٢٧٩ لسنة ٢٠١٨ بالتفويض فى بعض الاختصاصات ؛
وعلى قرار رئيس مجلس الوزراء رقم ١٧٤٠ لسنة ٢٠١٨ باعتبار مشروع إنشاء خط القطار الكهربائى (مدينة السلام - الروبيكى - العاشر من رمضان - العاصمة الإدارية الجديدة) بمساره وجميع منشآته ومرافقه من أعمال المنفعة العامة ؛
وعلى قرار رئيس مجلس الوزراء رقم ٤١١ لسنة ٢٠٢١ باعتبار مشروع إنشاء خط القطار الكهربائى (مدينة السلام - الروبيكى - العاشر من رمضان - العاصمة الإدارية الجديدة) بنطاق محافظتى القاهرة والشرقية بمساره ومرافقه وجميع منشآته من أعمال المنفعة العامة ؛

وعلى كتاب رئاسة الجمهورية رقم (١٧١٣) المؤرخ ٢٤/١/٢٠٢٤ ؛

وعلى كتاب وزارة النقل رقم (٢٢٧) المؤرخ ٤/١/٢٠٢٤ ؛

وبناءً على ما عرضه وزير النقل ؛

قرر:

(المادة الأولى)

يُعتبر من أعمال المنفعة العامة مشروع إنشاء خط القطار الكهربائى (مدينة السلام - الروبيكى - العاشر من رمضان - العاصمة الإدارية الجديدة) بمساره ومرافقه وجميع منشآته فى نطاق محافظتى القاهرة والشرقية ، وذلك على النحو الموضح بالمذكرة الإيضاحية والخرائط المساحية والكشوف وكروت الوصف المرفقة .

(المادة الثانية)

يُستولى بطريق التنفيذ المباشر لصالح الهيئة القومية للأنفاق ، على الأراضى والعقارات اللازمة لتنفيذ المشروع المشار إليه فى المادة السابقة والمبين موقعها ومساحتها وحدودها وأسماء ملاكها الظاهرين بالمذكرة الإيضاحية والخرائط المساحية والكشوف وكروت الوصف المرفقة .

(المادة الثالثة)

يُنهى تخصيص الأراضى والعقارات المملوكة لجهات حكومية ، والموضح بيانها وملاكها الظاهرين بالمذكرة الإيضاحية والخرائط المساحية والكشوف وكروت الوصف المرفقة ، ويعدل تخصيصها لصالح الهيئة القومية للأنفاق .

(المادة الرابعة)

يُنشر هذا القرار فى الجريدة الرسمية .

صدر برئاسة مجلس الوزراء فى غرة رمضان سنة ١٤٤٥ هـ

(الموافق ١١ مارس سنة ٢٠٢٤ م) .

رئيس مجلس الوزراء

دكتور/ مصطفى كمال مدبولى

وزارة النقل

مذكرة إيضاحية

لقرار رئيس مجلس الوزراء

بشأن تجديد قرار إضفاء صفة النفع العام لمشروع القطار الكهربائى

(مدينة السلام - الروبيكى - العاشر من رمضان - العاصمة الإدارية الجديدة)

تم توقيع الاتفاقية الإطارية بين الحكومة المصرية وحكومة جمهورية الصين الشعبية خلال زيارة السيد رئيس الجمهورية لجمهورية الصين الشعبية فى الفترة من ٢٢ - ٢٤ ديسمبر ٢٠١٤ ومن ضمنها اتفاقية بين وزارة النقل ممثلة فى الهيئة القومية للأنفاق والحكومة الصينية ممثلة فى المجموعة الاقتصادية (AVIC - INTL/CREC) لتنفيذ مشروع القطار الكهربائى (مدينة السلام - الروبيكى - العاشر من رمضان - العاصمة الإدارية الجديدة) .

بتاريخ ٢٠١٨/٩/٦ ، صدر قرار السيد الدكتور رئيس مجلس الوزراء رقم ١٧٤٠ لسنة ٢٠١٨ باعتبار مشروع إنشاء القطار الكهربائى (مدينة السلام - الروبيكى - العاشر من رمضان - العاصمة الإدارية الجديدة) بمساره ، ومرافقه وجميع منشآته من أعمال المنفعة العامة .

بتاريخ ٢٠٢١/٣/١ ، تم تجديد القرار المذكور حيث صدر قرار السيد الدكتور رئيس مجلس الوزراء رقم ٤١١ لسنة ٢٠٢١ باعتبار مشروع إنشاء القطار الكهربائى (مدينة السلام - الروبيكى - العاشر من رمضان - العاصمة الإدارية الجديدة) بمساره ، ومرافقه وجميع منشآته من أعمال المنفعة العامة والإستيلاء بطريق التنفيذ المباشر لصالح الهيئة القومية للأنفاق على الأراضى والعقارات اللازمة لتنفيذ المشروع .

بتاريخ ٢٠٢٤/١/١٣ ورد كتاب السيد المهندس رئيس مجلس إدارة الهيئة المصرية العامة للمساحة رقم (١٢٨٨) للإفادة بأن الفترة المتبقية حتى انتهاء قرار المنفعة العامة المشار إليه بعاليه لا تكفى لنهواات المشروع (الحصر والعرض والنشر والتعاقد مع أصحاب الشأن والمراجعة وإيداع النماذج بالشهر العقارى) طبقاً للقانون رقم ١٠ لسنة ١٩٩٠ وتعديلاته نظراً لانتهاء القرار رقم ٤١١ لسنة ٢٠٢١ الخاص بإضفاء صفة النفع العام على المشروع فى ٢٩/٢/٢٠٢٤

تنص المادة (١٢) من القانون رقم ١٨٧ لسنة ٢٠٢٠ الصادر بتعديل بعض أحكام القانون رقم ١٠ لسنة ١٩٩٠ بشأن نزع ملكية العقارات للمنفعة العامة على أنه «إذا لم تودع النماذج أو القرار الوزارى طبقاً للإجراءات المنصوص عليها فى هذا القانون خلال ثلاث سنوات من تاريخ نشر قرار المنفعة العامة فى الجريدة الرسمية ، عُد القرار كأن لم يكن بالنسبة للعقارات التى لم تودع النماذج أو القرار الخاص بها» وذلك مما يستلزم اتخاذ إجراءات تجديد القرار حتى يتسنى استكمال إجراءات نزع الملكية للمشروع .

وجدير بالذكر أنه سيتم تدبير مبلغ (٥٠٠) مليون جنيه وفقاً للتأشيرات العامة لموازنة الهيئة القومية للأنفاق للعام المالى ٢٠٢٢/٢٠٢٣ اللازمة للتعويضات التقديرية المبدئية للملاك الظاهرين وسيتم إيداعها خزانة الجهة المنفذة لهذا القرار خلال ثلاثة شهور من تاريخ صدوره طبقاً لما تحدده اللجنة المختصة المشكلة بالمادة (٦) من القانون رقم ١٠ لسنة ١٩٩٠ وتعديلاته .

ولأهمية إنهاء إجراءات التنفيذ وإخلاء الأراضى على ذات المسطحات المطلوبة واعتبارها مخصصة للمنفعة العامة بصفة عاجلة اعتباراً من تاريخ نشر القرار فى الجريدة الرسمية فإنه من المقترح تضمين مشروع تجديد تقرير المنفعة العامة نص الاستيلاء بطريق التنفيذ المباشر على هذه الأراضى وما عليها .

فى ضوء ما تقدم ، نتشرف بأن نرفق طيه مشروع قرار رئيس مجلس الوزراء باعتبار مشروع إنشاء القطار الكهربائى (مدينة السلام - الروبيكى - العاشر من رمضان - العاصمة الإدارية الجديدة) بنطاق محافظتي القاهرة والشرقية من أعمال المنفعة العامة والاستيلاء بطريق التنفيذ المباشر على الأراضى اللازمة لتنفيذ المشروع وكذلك إنهاء تخصيص الأراضى والمبانى المملوكة لجهات حكومية وتعديل تخصيصها لصالح الهيئة القومية للأنفاق بدون مقابل وذلك على النحو الموضح به عليه للتنفيذ وذلك على النحو الموضح به عليه .

وتفضلوا بقبول فائق الاحترام

وزير النقل

فريق / كامل عبد الهادى الوزير

مكتب إنشاء الملكيات العامة

للقطاع الكهربائي (السلام - العاشر من رمضان - العاصمة الإدارية)



نطاق محافظة القاهرة

①

رقم	القطعة	اسم الحوض	اسم الشاحنة	المسطح بالمتر المربع	اسماء الملاك الظاهريين	ملاحظات
١	بدون المسار من بداية الخط حتى الورشة	-	-	١٥٣٨٨٨٦	الهيئة القومية لمكث حديد مصر	طول ٣٠ م تقريباً
٢	محطة على منصور	السلام	السلام	٩٠٧٣٩.٤٠	محافظة القاهرة	موقف ميكروبيوس
٣	مسار بين على منصور والعبور	السلام	السلام	٩٥١٤	هيئة المجتمعات العمرانية	أرض فضاء
٤	مسار بين على منصور والعبور	السلام	السلام	١٥١٤١	هيئة المجتمعات العمرانية	أرض فضاء
٥	مسار بين على منصور والعبور	السلام	السلام	٢٦٦٥	هيئة المجتمعات العمرانية	أرض فضاء
٦	مسار بين على منصور والعبور	السلام	السلام	١٦٩٠.١٩	هاشم باص	تعدى على حرم السكة الحديد
٧	مسار بين على منصور والعبور	السلام	السلام	٩٨٦	السودى	تعدى على حرم السكة الحديد
٨	مسار بين على منصور والعبور	السلام	السلام	١٧٢١	مختار سنكي	تعدى على حرم السكة الحديد
٩	مسار بين على منصور والعبور	السلام	السلام	١٤٤٥.٣٩	محطة تونال	تعدى على حرم السكة الحديد
١٠	مسار بين على منصور والعبور	السلام	السلام	١٠٨٠٦.٣٠	أرض فضاء	تعدى على حرم السكة الحديد
١١	مسار بين على منصور والعبور	السلام	السلام	١٧٩٢.٢٠	طلعت كمشور (مستودع ميثاق)	تعدى على حرم السكة الحديد
١٢	مسار بين على منصور والعبور	السلام	السلام	٩٠١.٣٦	مستودع معدات	تعدى على حرم السكة الحديد
١٣	مسار بين على منصور والعبور	السلام	السلام	١٤٨٣	مدرسة الفزوه	تعدى على حرم السكة الحديد

شارع الزمام بدون عنوان رقم ٥٣

٥٥/٥٦



تابع كشف بأسماء الملاك الظاهرين

للقطار الكهربائي (السلام - العاشر من رمضان - العاصمة الإدارية)

مبنى منطقة مصر



٥

الرقعة	اسم الخوض	اسم الشاحنة	السطح بالمتر المربع	اسماء الملاك الظاهرين	ملاحظات
١٤	كوبرى الهايكسب	خارج الزمام	الشرقي	١٤١٤	نور درويش
١٥	كوبرى الهايكسب	خارج الزمام	الشرقي	١٠١٥,٥٠	احمد الشلقامى
١٦	كوبرى الهايكسب	خارج الزمام	الشرقي	١٨	ق. م
١٧	مسار من على منصور للعبور	خارج الزمام داخل القطار رقم (٦٣٦) لسنة ٢٠١٧	الشرقي	٥	محمد مذحت عمر
١٨	مسار من على منصور للعبور	خارج الزمام داخل القطار رقم (٦٣٦) لسنة ٢٠١٧	الشرقي	٧٦,٧٧	عبد المجيد المسادق الشواندي
١٩	مسار من على منصور للعبور	خارج الزمام داخل القطار رقم (٦٣٦) لسنة ٢٠١٧	الشرقي	٢٧٩,٥٥	خيري اسماعيل حسن محمد
٢٠	مسار من على منصور للعبور	خارج الزمام داخل القطار رقم (٦٣٦) لسنة ٢٠١٧	الشرقي	٣٠٠,٧١	سعيد ابراهيم + كوتر
٢١	مسار من على منصور للعبور	خارج الزمام داخل القطار رقم (٦٣٦) لسنة ٢٠١٧	الشرقي	٢٩٦,٤٠	عبد الحميد ابو سبع
٢٢	مسار من على منصور للعبور	خارج الزمام داخل القطار رقم (٦٣٦) لسنة ٢٠١٧	الشرقي	٢٥٥,٢٤	كمال الدين محمود
٢٣	مسار من على منصور للعبور	خارج الزمام داخل القطار رقم (٦٣٦) لسنة ٢٠١٧	الشرقي	٢٣٩,٤٠	هيثم حسين اسماعيل ابو اليمز



٥

٥

تابع كشف بأسماء تلاك القاهرين

تلفاز الكهربي (السلام - العاشر من رمضان - العاصمة الإدارية)



نطاق محافظة جدة

(٢)

رقم	القطعة	اسم الحوض	اسم الشاوية	المساحة بالمتر المربع	اسماء التلاك القاهرين	ملاحظات
٢٤				٩٣٥٤٥.٢٠	الهيئة العامة للتأهيل والتدريب	أرض قضاء
٢٥				١٤٢٩٥	هيئة المجتمعات العمرانية	أرض قضاء
٢٦				٢١٠٨.٢٥	جمال الدين محمود أبو العيون	أرض صحراوية مستصلحة
٢٧				٨٥٣٩	شوقي عبد الحكيم سليم	أرض صحراوية مستصلحة
٢٨				٥١٧٩	عبد الحميد علي عبد الرحمن أبو سبع	أرض صحراوية مستصلحة
٢٩				٥٨٠.١٠	كمال اسماعيل أبو اليسر	أرض صحراوية مستصلحة
٣٠				٢٢٦٢.٩٨	فيثم حسين اسماعيل أبو ثور	أرض صحراوية مستصلحة
٣١					وحيد زكي وروحه وأولاده	
٣٢					حسني ماضي	
					حياءة نطفي	
					عمر محمد عمر	
					كمال أبو اليسر	
					عبد الحميد أبو سبع	
					جمال أبو العيون	
					محمد شوقي	
					عبد الخالق المغازي	
					عبد المجيد الشوافي	
					محمود عبد الحميد	
					خيري اسماعيل	
					نور الدين درويش	
					أحمد الشفامي	
					عني عزو	
					دعت ميثاق	
					حاتم بنوي	

الشروق

خارج الزمام

داخل القوار رقم (٦٣٦) لسنة ٢٠١٧

محطة العبور

٤٠٢٣.٥٢

تاريخ التاكيد ١٠٥٥ هـ الموافق ١١ مارس ٢٠٢٤

من توكيد



٧٦٦١

تابع كشف بأسماء الملاك القاهرين

للقطار الكهربائي (السلام - العاشر من رمضان - العاصمة الإدارية)



٤

نظام محافظة القاهرة

م	القطعة	اسم الحوض	اسم الناحية	المسطح بالمتر المربع	اسماء الملاك القاهرين	ملاحظات
٣٣	مسار بين التور والمستقبل	داخل القطار رقم (٢٣٦) لسنة ٢٠١٧ خارج الزمام	الشرقية	١١٣	حياة لطفي وأصف	ارض صحراوية مستصلحة
٣٤				٥٠٢	هيئة المجتمعات العمرانية	ارض فضاء
٣٥				٦١٤١	ق. م	ارض فضاء
٣٦				٥٠٥٢	ق. م	ارض فضاء
٣٧				٣٥٣٠	ق. م	ارض فضاء
٣٨	كوبرى المستقبل (١)			شارع	ق. م	شارع
٣٩	كوبرى المستقبل (٢)			١٠٨١١.٨٠	ق. م	ارض فضاء
٤٠	محطة المستقبل			٢١٠٢٨	ق. م	ارض فضاء
٤١	محطة المستقبل			٣٥٨٣٧	ق. م	ارض فضاء
٤٢	محطة المستقبل			١٥٢٣٠	هيئة المجتمعات العمرانية	ارض فضاء
٤٣	مسار بين المستقبل والشرق			٧٠٧٥	هيئة المجتمعات العمرانية	ارض فضاء
٤٤				٨٨٧	هيئة المجتمعات العمرانية	ارض فضاء
٤٥				١٤٤٢	هيئة المجتمعات العمرانية	ارض فضاء
٤٦				٦٠٠٠	منزله الشرق	منزله الشرق
٤٧	كوبرى الشرق			١٩٢	طارق سعد زغلول	مزرعة
٤٨	كوبرى الشرق			٢٩٧	كمال مطر سالم	مزرعة
٤٩	محطة الشرق			٢٩٣١٤	هيئة المجتمعات العمرانية	ارض فضاء
٥٠	محطة الشرق			٣٧٨١٦	هيئة المجتمعات العمرانية	ارض فضاء

٥٥



١٧

تابع كشف بأسماء الملاك القاهرين

لتقفل الكهرياس (السلام - العاشر من رمضان - العاصمة الإدارية)

نطاق : محافظة القاهرة

٥

م	القطعة	اسم الحوض	اسم التاهية	المسطح بالتر المربع	اسماء الملاك القاهرين	ملاحظات
٥١	مسار بين الشرق ونيفيلوبليس	داخل القليل رقم (٢٣٦) لسنة ٢٠١٧	الشرق	١٩٢٨,٨٠	مطلوم محمد يوسف	إستمارة ١٥٧٧ لسنة ٢٠٠٣
٥٢				٢٣٠٨,٩٠	عبد الحافظ محمد محمد	إستمارة ٣٥٢٧ لسنة ٢٠٠٣
٥٣				٧٠٧,٨٠	محمد كامل إبراهيم	إستمارة ٣٥٢٤ لسنة ٢٠٠٣
٥٤				١٠٦٢,٦٧	صلاح شحاتة حسن	إستمارة ٣٥٢٥ لسنة ٢٠٠٣
٥٥				٤٩٠,٦,١٥	مراد صلاح الدين جلال	إستمارة ٢٤٩٥ لسنة ١٩٩٩
٥٦				٤١٦٥	مدحت مراد صلاح الدين	إستمارة ٥١٥٥ لسنة ٢٠١٥
٥٧				٢٦٢٧	هبة مراد صلاح الدين	إستمارة ٥١٥٦ لسنة ٢٠١٥
٥٨				٨٣,٧	شريف صلاح الدين محمد	إستمارة ٢٤٩٤ لسنة ١٩٩٨
٥٩				٤٤٣,٣٠	مراد صلاح الدين جلال	إستمارة ٣٥٢٢ لسنة ٢٠٠٣
٦٠				٢٩٥٢,٢٦	علي إبراهيم علي	إستمارة ٥٣٨٦ لسنة ١٩٩٨
٦١	محطة نيفيلوبليس	خارج الزمام	الشرق	٩٢,٩٨	لهي رابع / الحاج سامي والولادة - الحاج عبد الحليم	ارض قضاء
٦٢	مسار بين نيفيلوبليس وبدر			٦٧٠,٢٤	هيئة المجتمعات العمرانية	ارض قضاء
٦٣	مسار بين نيفيلوبليس وبدر			٢٩٢٥٩	هيئة المجتمعات العمرانية	ارض قضاء
٦٤	مسار بين بدر والتفرعة			٦٣٥٠٠	هيئة المجتمعات العمرانية	ارض قضاء
٦٥	مسار بين بدر والتفرعة			١٧٤	لم يستكمل	ارض قضاء
٦٦	مسار بين بدر والتفرعة			٥٣٤	لم يستكمل	ارض قضاء
٦٧	مسار بين بدر والتفرعة			٨٧٤	لم يستكمل	ارض قضاء محطة بعبور
٦٨	محطة بدر			٢٩٩١٦	الواحة للتنمية القارية	ارض قضاء
٦٩	محطة بدر			٤٥٥١٤	هيئة المجتمعات العمرانية	ارض قضاء
٧٠	المسار لبداية فرع العاشر	خارج الزمام	بدر	٧٢٥٠٠	هيئة المجتمعات العمرانية	ارض قضاء بطول ١,٤٥٠ كم
٧١	المسار لبداية فرع العاصمة ونهاية الخط			٨٦١٨٢٣	هيئة المجتمعات العمرانية	ارض قضاء بطول ١٦,٠٠٠ كم

م. م. م. م.



٧/٦

تابع كشف بأسماء الملاك الظاهرين

لتفطير الكهرياس (السلام - العاشر من رمضان - العاصمة الإدارية)



نطاق محافظة القاهرة

٦

م	القطعة	اسم الحوض	اسم الشاحية	المسطح بالمتر المربع	اسماء الملاك الظاهرين	ملاحظات
٧٢	الورشة			٦٩٧٠٠	الواحة للتنمية العقارية	حسب الإستثمار ١٥٥ نسمة ١٩٩٧ وتجزئتها
٧٣					نبيل عبد العزيز تمام	
٧٤					ابراهيم محمد المهدي	
٧٥					برج هيرانت	
٧٦				٣١٤٢٤	محمد يحيى قارى	م
٧٧					ق . م	
٧٨				١١٦٨٨٠	محمد حسين الرشدي	أرض قضاء
٧٩				٢٥٠٠	خالد مختار محفوظ نايمة	
٨٠				٦٩٤٦٥	شريف مختار محفوظ	
٨١				١١٧٦٧٤	ناظرة	
٨٢	محطة الروبيكي	محطة الروبيكي	محطة الروبيكي	٥٥٣٧٥	هيئة المجتمعات العمرانية	أرض قضاء
٨٣	كوبرى جيفقة			١١٦.٩٤	هاني سمير ونيس	مطل
٨٤	كوبرى جيفقة			٢٦٢.٩٤	محمد قنسى حسن	أرض قضاء مدينة
٨٥	كوبرى جيفقة			٢٠٠٠	مقسم الارض	أرض قضاء
٨٦	محطة بدر الجديدة			٢٦٨٨٥.٥٥	هيئة المجتمعات العمرانية	أرض قضاء
٨٧	المرجعات			٣٨٦٥٠.٣٥	هيئة المجتمعات العمرانية	أرض قضاء
٨٩	المسار بين فرع العاصمة الإدارية ونهاية الخط			٦٦٥٩٦	شركة العاصمة الإدارية	أرض قضاء بقول ١٢.٠٠ كم
٩٠	محطة العاصمة الإدارية (١)			٣٢٤٤.٩	شركة العاصمة الإدارية	أرض قضاء
٩١	محطة العاصمة الإدارية (٢)			٢٥٢٧٢١	شركة العاصمة الإدارية	أرض قضاء

تم عمل هذا الكشف بناء على المعينة التي تمت بالطبيعة بإرشاد مطلوب الهيئة القومية للتفطير وإستشاري المشروع وإستشاري التربة تمهلاً وبعد رصد بيانات التربة وضعت بالطبيعة بإرشادهم وإستشاريها على التراجع المساحي وحسب الإستمارة الشاحية بالمقروية . ولك بعد ذلك تكاليف لإعمال شحاشها باسم شافي راد OP ٢٨٨١٩٣١.٠٠٣٢٠ وتكون تحت ملكية أو التعرض لها بدون مسئولية على العاملين بمديرية المساحة بالقاهرة ولا يعتبر ذلك مسداً لتكديف .

مفتى
ع. ع. ع.
مفتى عام جمهورية مصر العربية

مفتى
ع. ع. ع.
مفتى عام جمهورية مصر العربية

مفتى
ع. ع. ع.
مفتى عام جمهورية مصر العربية



مفتى عام جمهورية مصر العربية

مفتى عام جمهورية مصر العربية

مديرية المساحية بالمشرقية

المسرحيات

مَشْرُوعُ الظُّلُمِ الْكُتُبِيَّةِ - السَّلَامُ - الْعَشِيرُ مِنْ رَضِيحٍ - الْعَاصِمَةُ الْوِزَارِيَّةِ
كُتُوفُ بَيْنِ الْعَالَمِ الْقَاهِرِيَّ إِلَى أَرْضِ الْمَطْلُوبِ بِتَعْيِيلِ تَقْصِيرِهَا لِلْمَطْعِ الْعِلْمِ لِصَالِحِ الْهَيْئَةِ الْفَرْدِيَّةِ الْإِنْسَانِيَّةِ
مَحَلَّةُ الشَّرَفِيَّةِ

رقم	اسم الملاك العام	الموقع	المساحة (المتر المربع)	نوع الترخيص
1	هيئة فحمات صخرية	شرق القاهرة - القاهرة من وسط	١٠١,١٧٥	أرض فضاء
2	وزارة النقل	شرق القاهرة - القاهرة من وسط	٥٨٠,٠١٩	أرض فضاء
3	هيئة فحمات صخرية	شرق القاهرة - القاهرة من وسط	١١٥٥٥٠٧	أرض فضاء
4	هيئة فحمات صخرية	شرق القاهرة - القاهرة من وسط	١١٢١٤	أرض فضاء
5	هيئة فحمات صخرية	شرق القاهرة - القاهرة من وسط	٩١,٠٥٤	أرض فضاء
6	هيئة فحمات صخرية	شرق القاهرة - القاهرة من وسط	٣١٥	أرض فضاء
7	وزارة الدفاع	شرق القاهرة - القاهرة من وسط	٥,١٧٧	أرض فضاء

مليز علم المساعدة بالثبرقية

۱۵ | اے اللہ

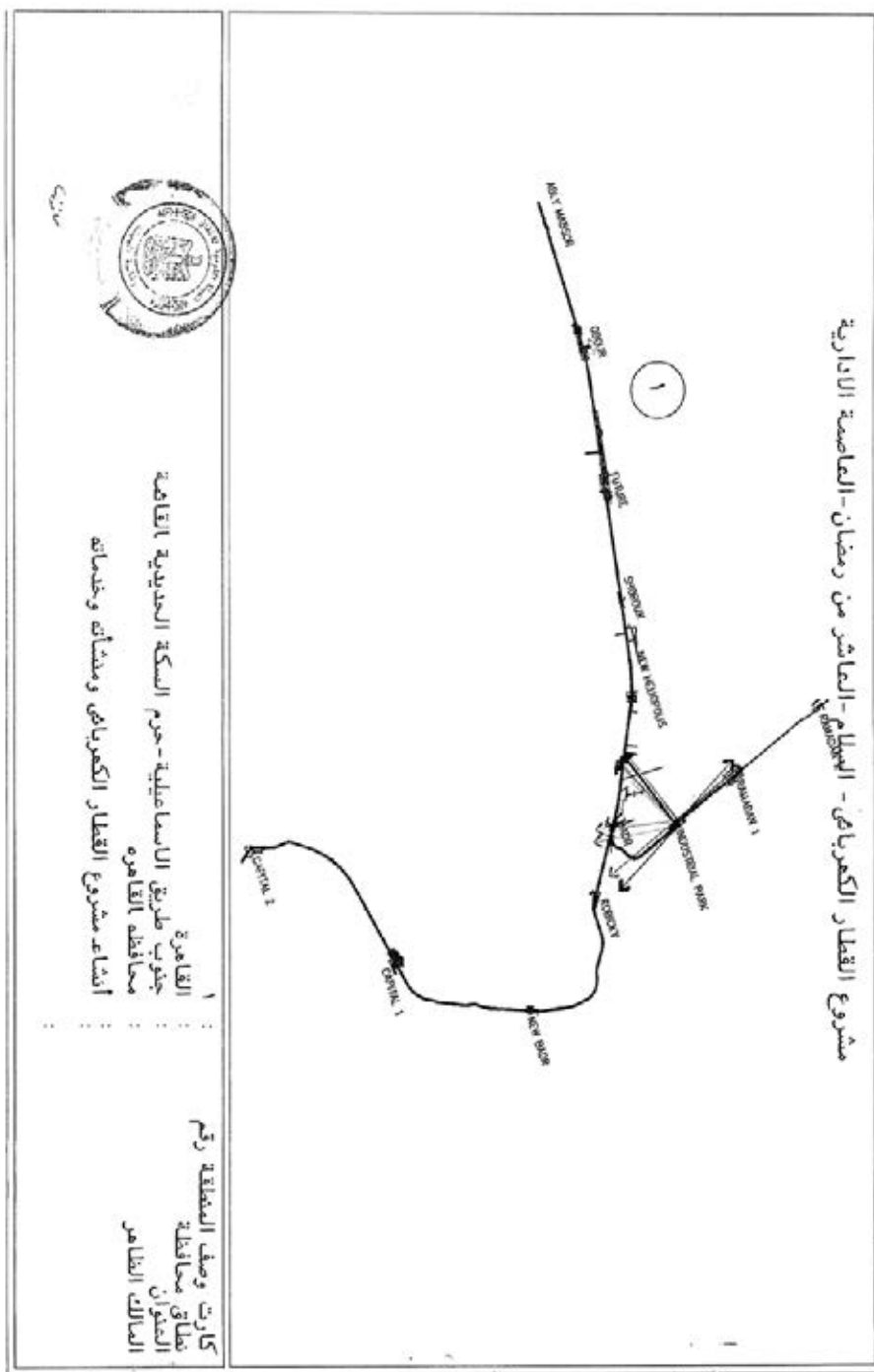
مُشرف المشروع
2018
C.C./7/15A

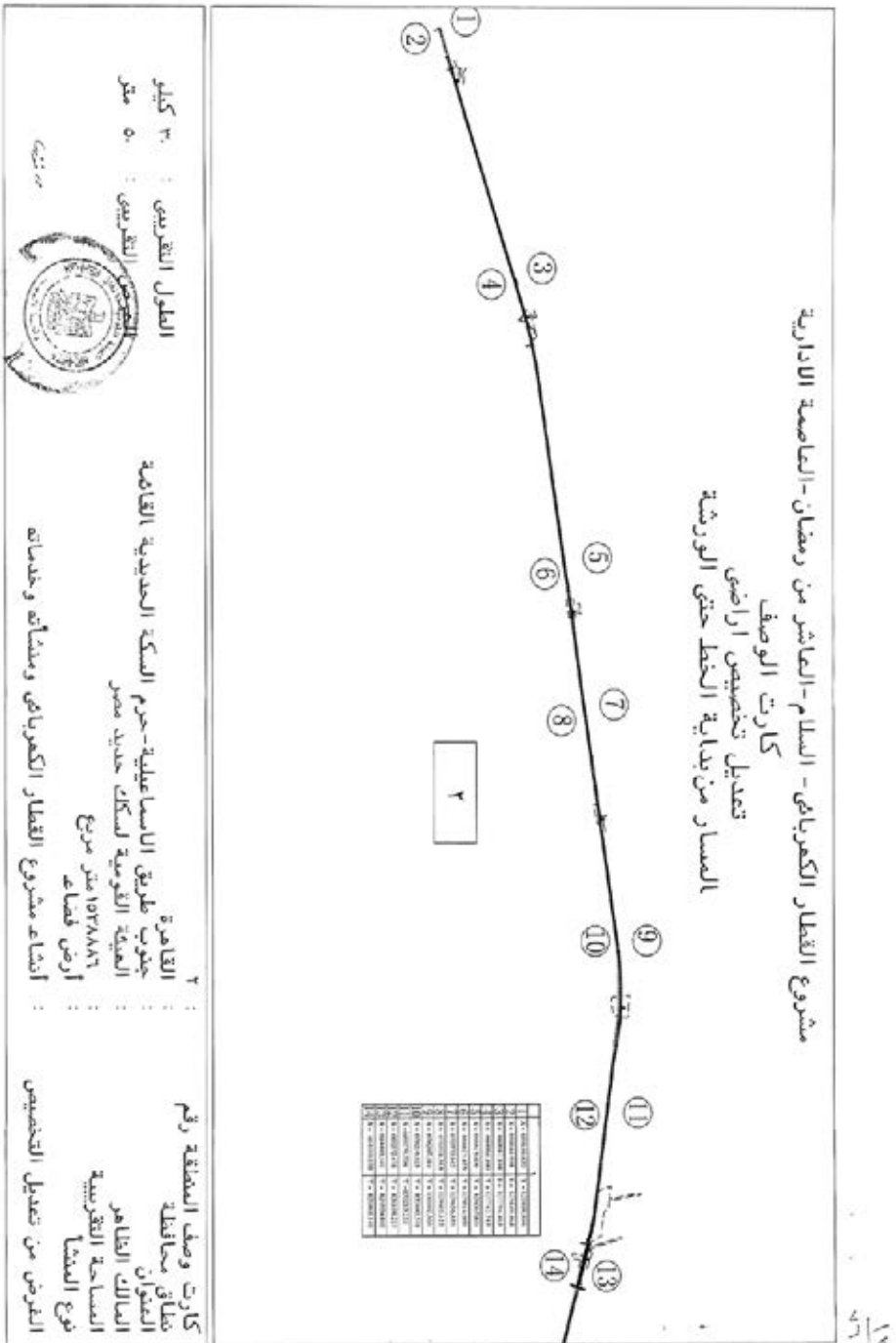
CCF/CA

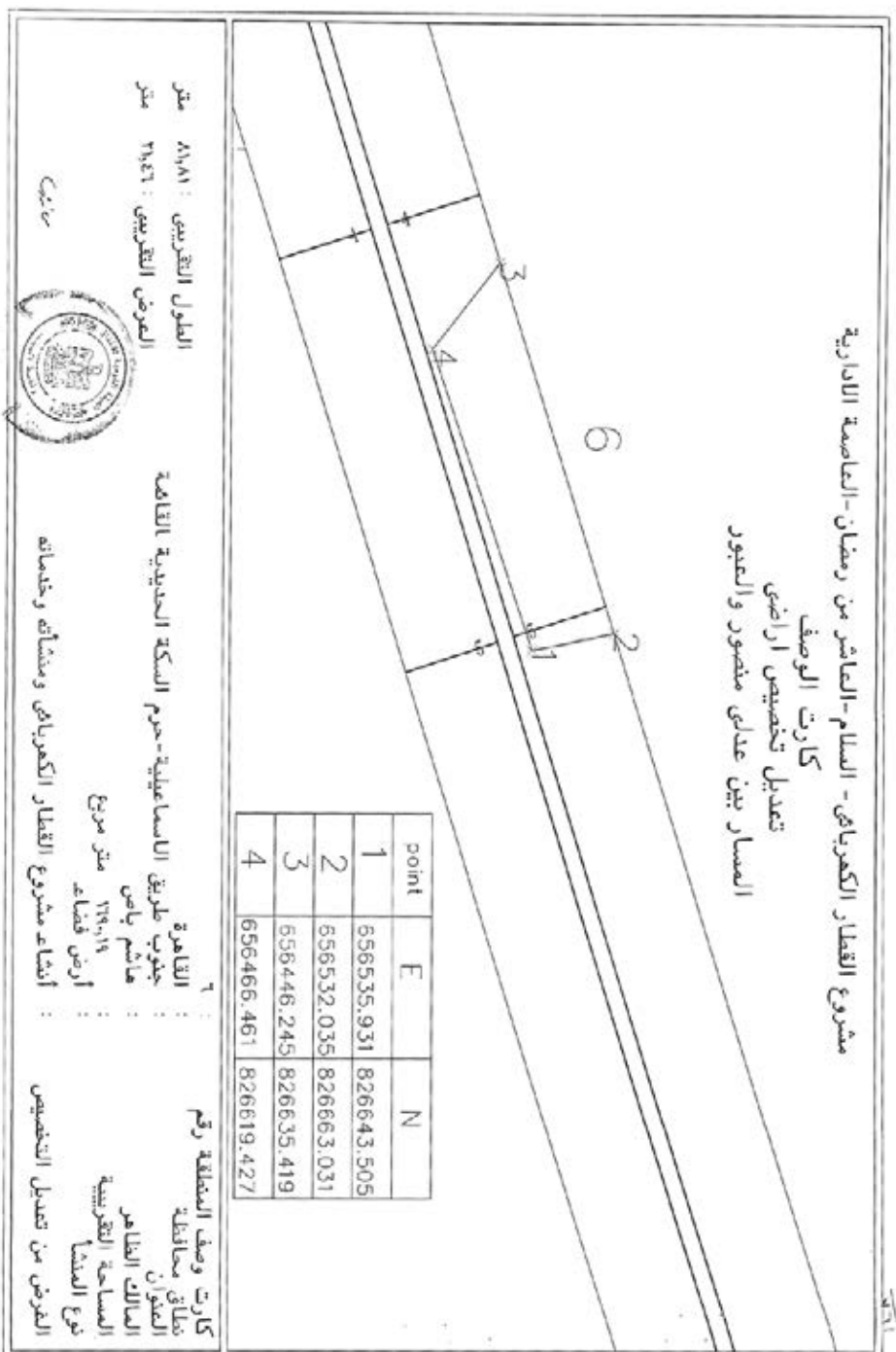
رئيس، المتمر وعات

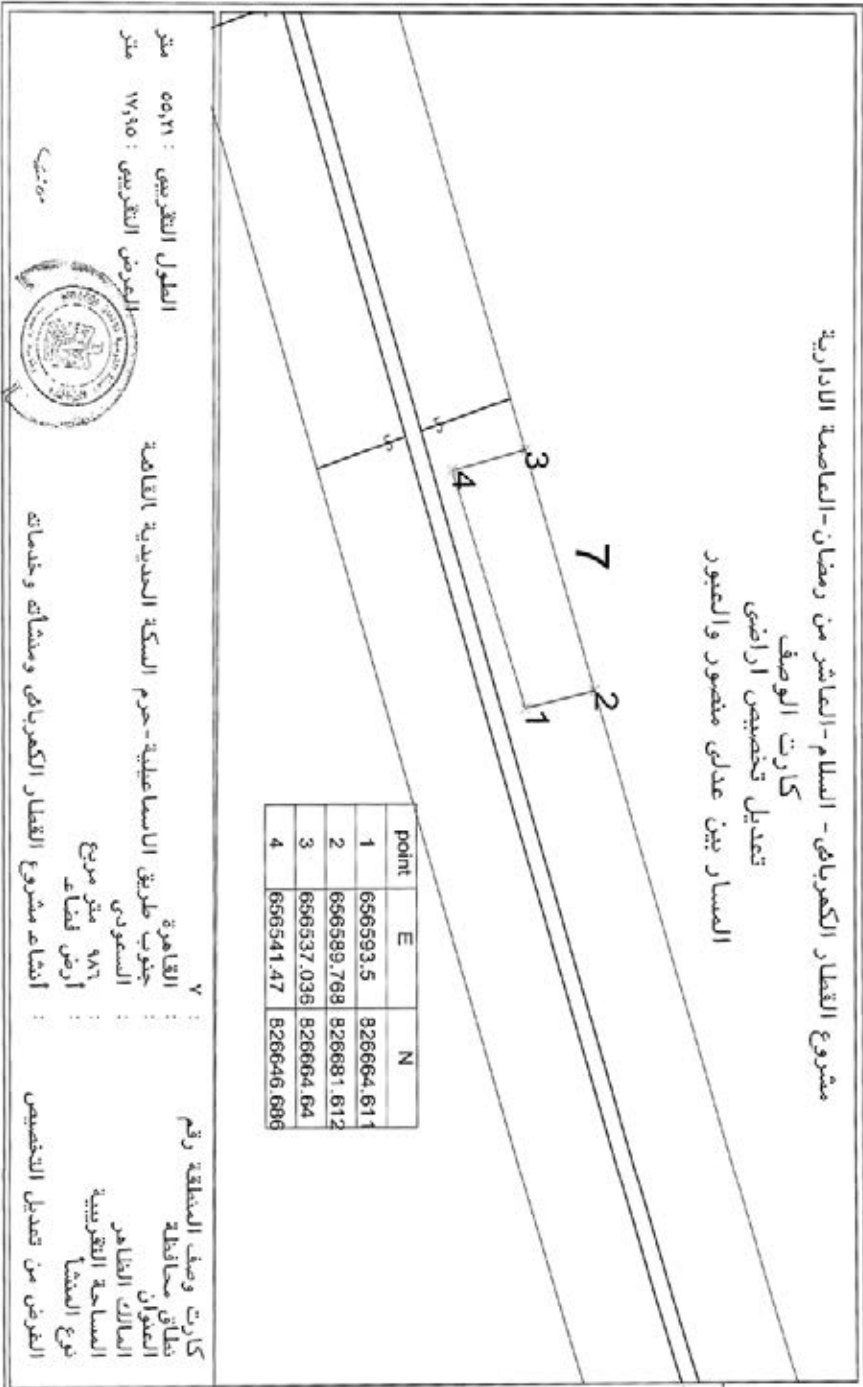
~~2012~~

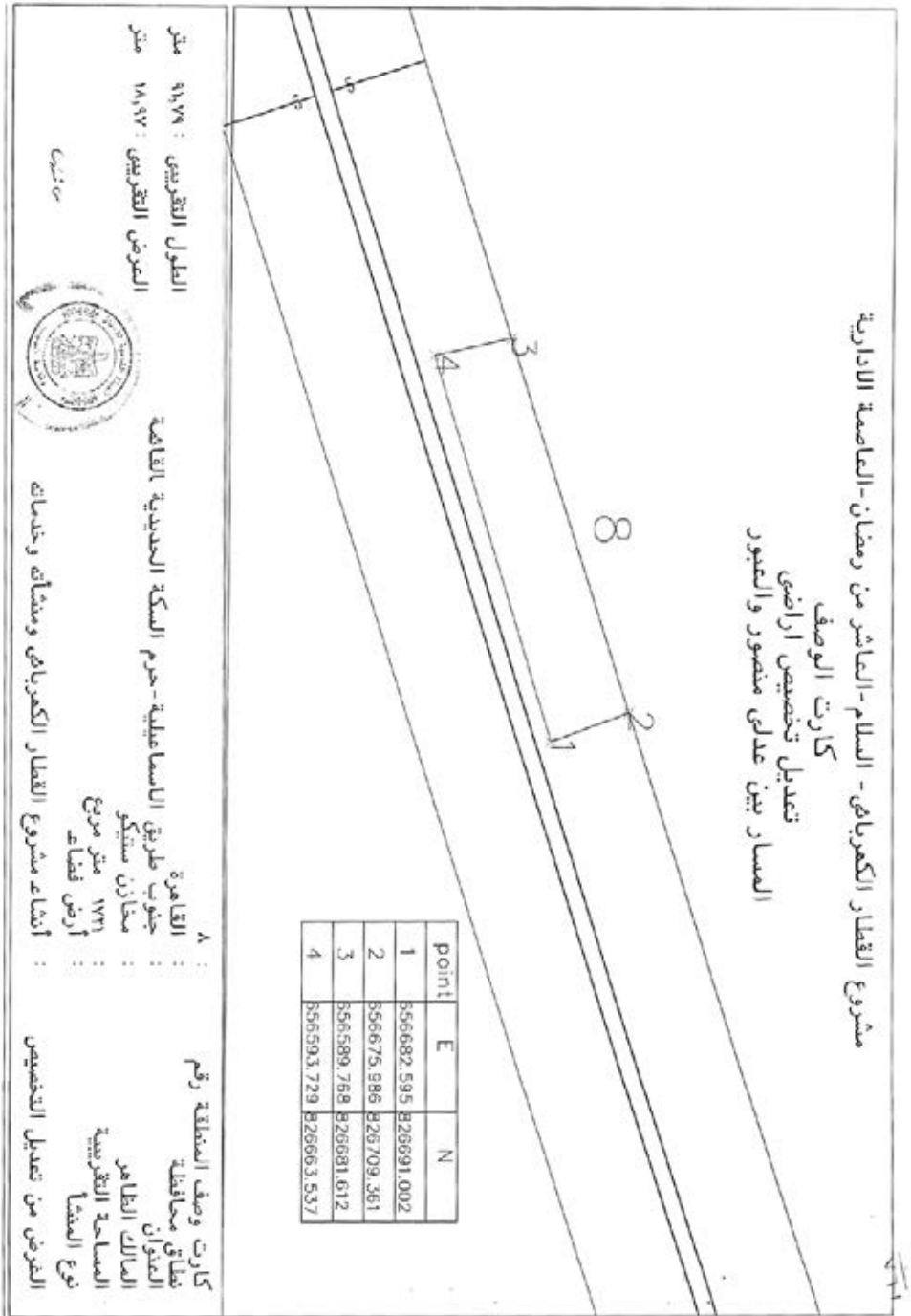


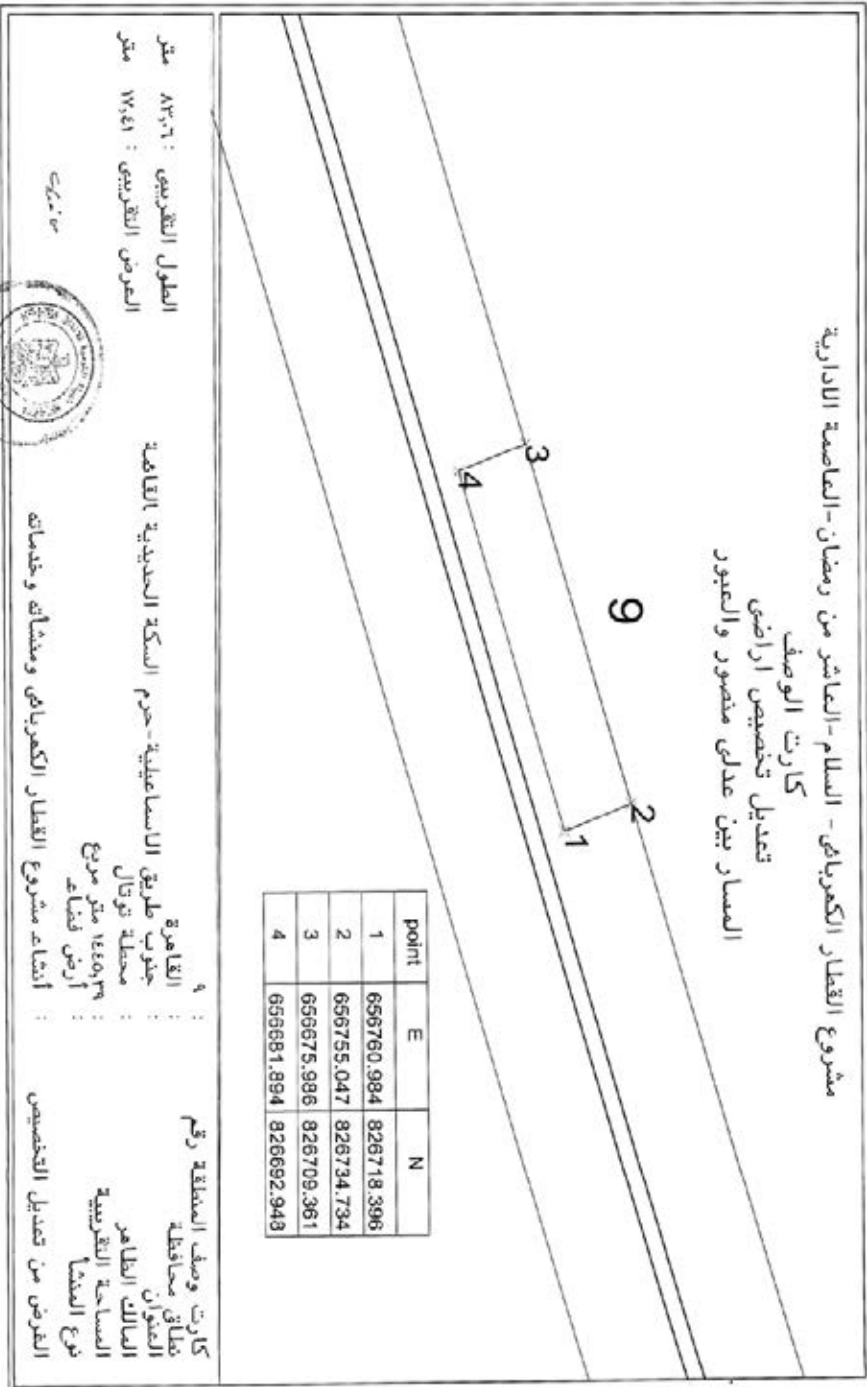












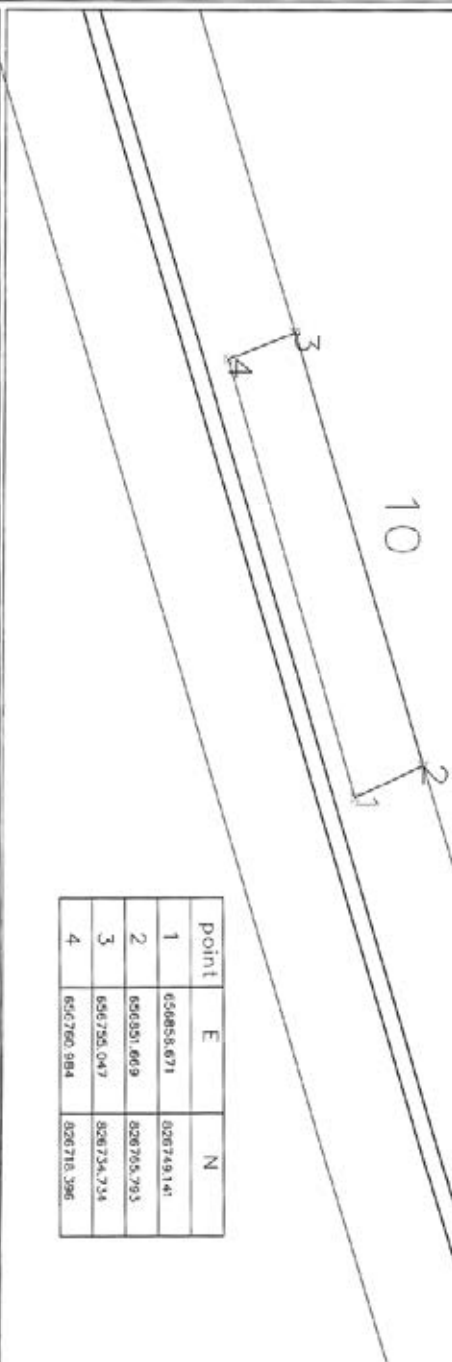
مشروع القطار الكهربائي - السلام - العاشر من رمضان - العاصمة الإدارية

كارت الوصف

تعديل تخصيص أراضي

المسار بين عدلي منصور والعبور

10



point	E	N
1	656858.671	826749.141
2	656851.669	826765.793
3	656725.047	826734.734
4	656760.984	826716.396

١٠ القاهرة

حرم السكة الحديدية القاهرة

جنوب طريق المساوية - حرم السكة الحديدية القاهرة

أرض فضاء

١٠٨,٢٣٠ متر مربع

أرض فضاء

إشاعة مشروع القطار الكهربائي ومشاكل خدماته

كارت وصف المنطقة رقم

نطاق محافظة

العنوان


المالك الظاهر

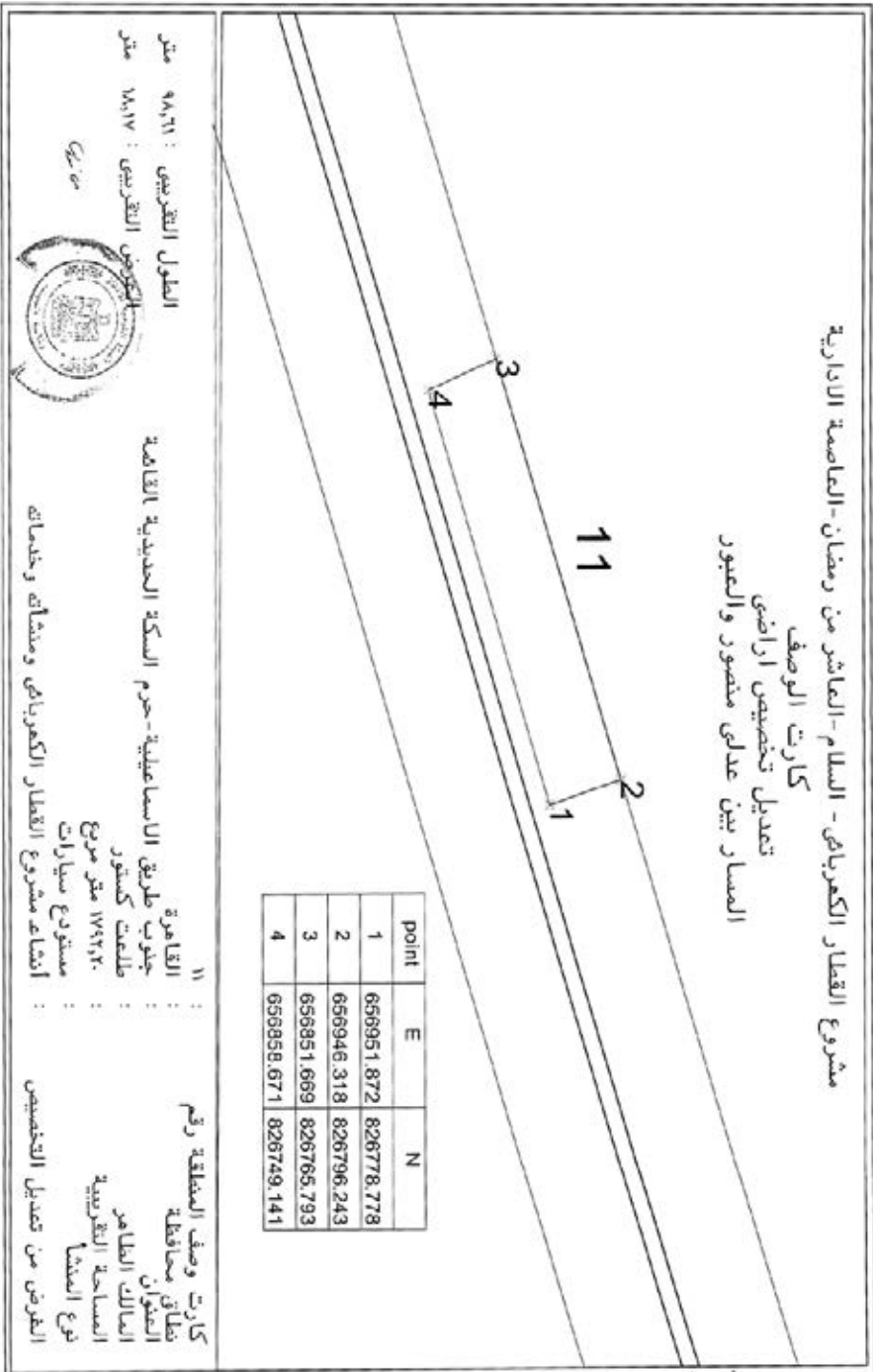
المساحة الترابية

نوع المنشأ

الغرض من تعديل التخصيص

ص.ن.ع.





مشروع القطار الكهربائي - السلام - العاشر من رمضان - العاصمة الإدارية
 كارت الوصف
 تعديل تخصيص اراضي
 المسار بين عدلى منصور والعبور

point	E	N
1	657003.495	826795.899
2	656998.007	826812.872
3	656946.342	826796.167
4	656951.872	826778.778

الطول التقريبي : ٥٤٣٤ متر

العرض التقريبي : ١٨٠٤ متر

القائمة

جنوب طريق الاسماعيليه - حرم السكة الحديدية القائمة

مستودع معدات

٩٨٦٣١ متر مربع

مستودع معدات

أشغال مشروع القطار الكهربائي ومشآته وخدماته

كارت وصف المنطقة رقم

هشاق محافظة

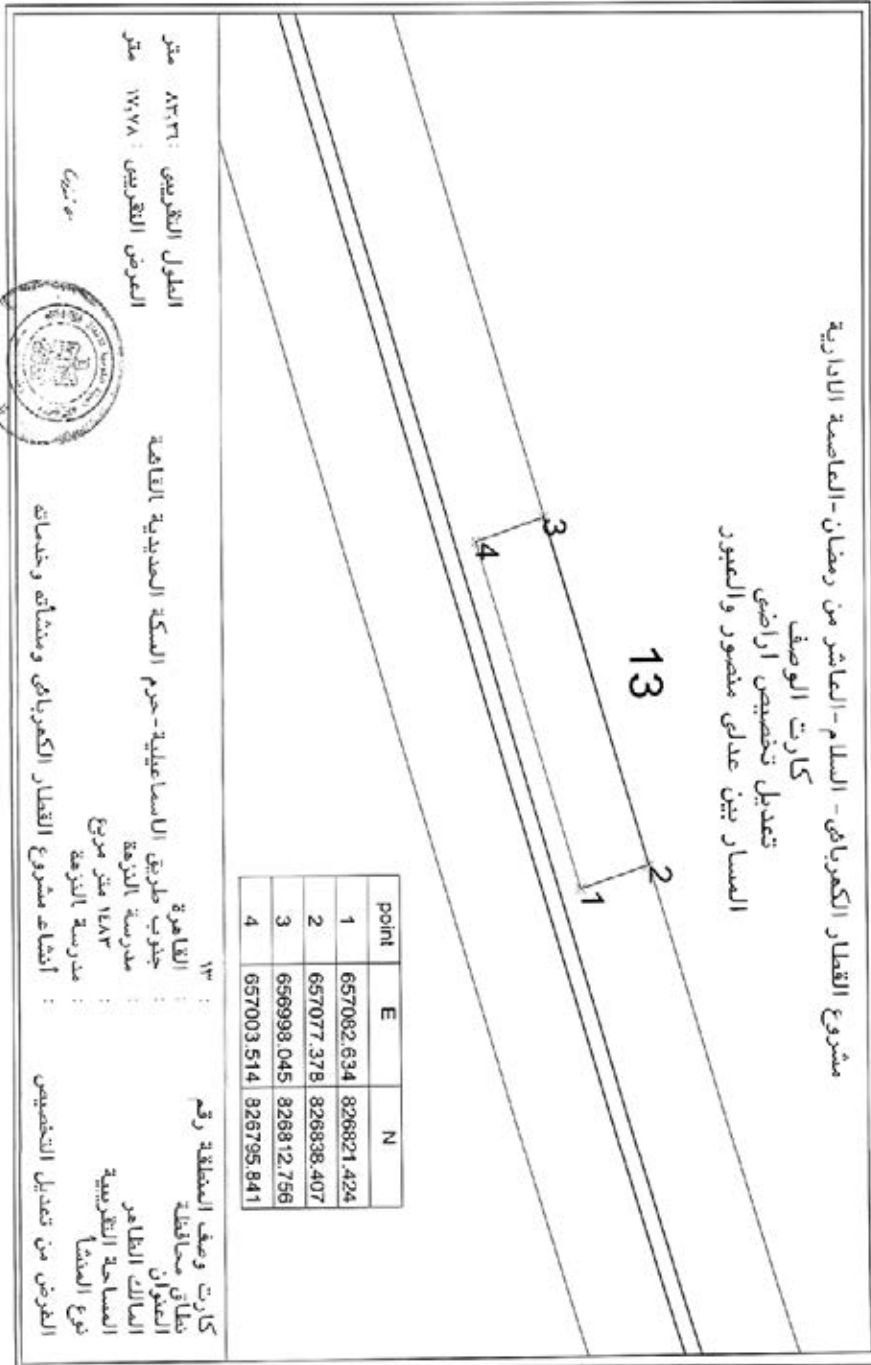
العنوان

المالك الظاهر

المساحة التقريبية

نوع المنشأ

الغرض من تعديل التخصيص



مشروع القطار الكهربائي - السلام - القطاع من رمضان - العاصمة الإدارية

كارت الوصف
نوع ملكية
كوبرى العايكستب

point	E	N
1	660355.413	827725.023
2	660350.273	827718.488
3	660397.501	827782.371
4	660440.109	827782.262
5	660402.42	827820.226
6	660389.934	827812.271
7	660378.438	827846.375
8	660391.04	827860.293

الطول التقريبي : ١٠٥ متر

العرض التقريبي : ١٢,٨٠٠ متر

ص تخطيط

القاهرة طريق اسماعيلية - حرم السكة الحديد

تور درويش

١٤١٤ متر مربع

أرض فضاء

أشياء مشروع القطار الكهربائي ومشآاته وخدماته

رقم المنطقة رقم

كارت وصف المنطقة

تقاطع محاذية

الملك الطاهر

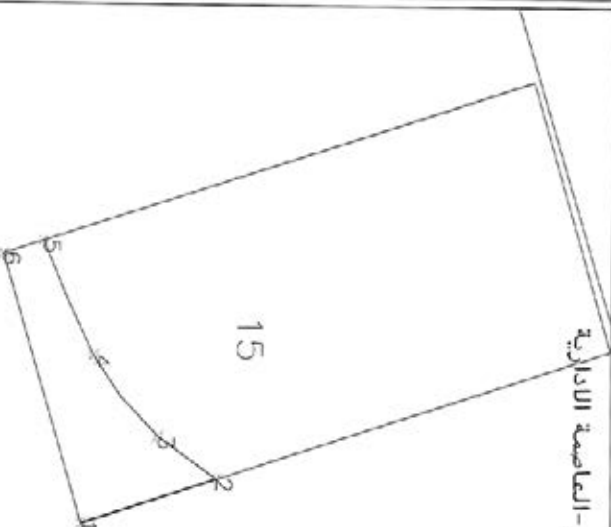
المساحة التقريبية

نوع المنشأ

العرض من تعديل التخصيص

مشروع القطار الكهربائي - السلام - العاشر من رمضان - العاصمة الإدارية

كارت الوصف
نوع ملكية
كوبرى الحايكستب




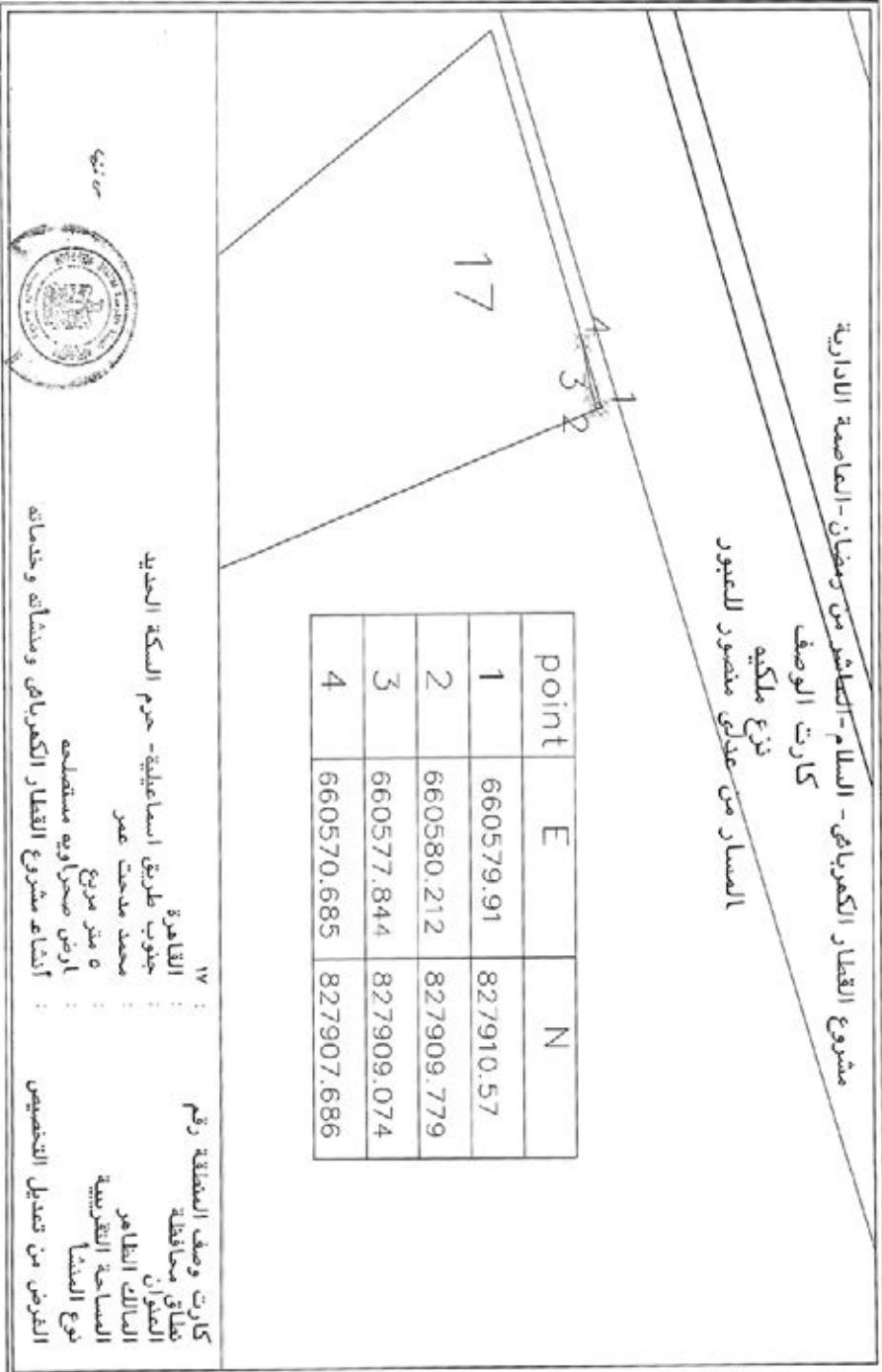
point	E	N
1	660399.889	827719.914
2	660390.272	827750.87
3	660381.179	827737.479
4	660363.738	827722.664
5	660338.98	827711.082
6	660341.862	827701.887

١٥ :
: القاهرة
: شرق الساردى القليوبى
: احمد الشافعى
: ١٠١٥,٥ متر مربع
: أرض فضاء
: إنشاء مشروع القطار الكهربائي ومشآاته وخدماته

١١ :
: الطول القريبى
: العرض القريبى
: ١٨ متر

١٥ :
: كارت وصف المنطقة رقم
: نطاق محافظه
: العنوان
: المالك الناهر
: المساحة التقريبية
: نوع المنشأ
: الغرض من تعديل التخصيص





مشروع القطار الكهربائي - السلام - العاشر من رمضان - العاصمة الإدارية

كارت الوصف

نوع ملكية

المسار من عدلي منصور للعبور

point	E	N
1	560626.26527924089	
2	560627.4882792617	
3	560579.94827910583	
4	560580.21827909779	

٧٨ : القاهرة

: طريق طريق السمايلية - حرم السكة الحديدية القاهرة

: عبد المجيد الصادق الشواذاني

: ٧٩,٧٧ متر مربع

: ارض صحراوية مستصلحة

: إنشاء مشروع القطار الكهربائي ومشافته وخدماته

كارت وصف المنطقة رقم

نطاق محافظة

العنوان

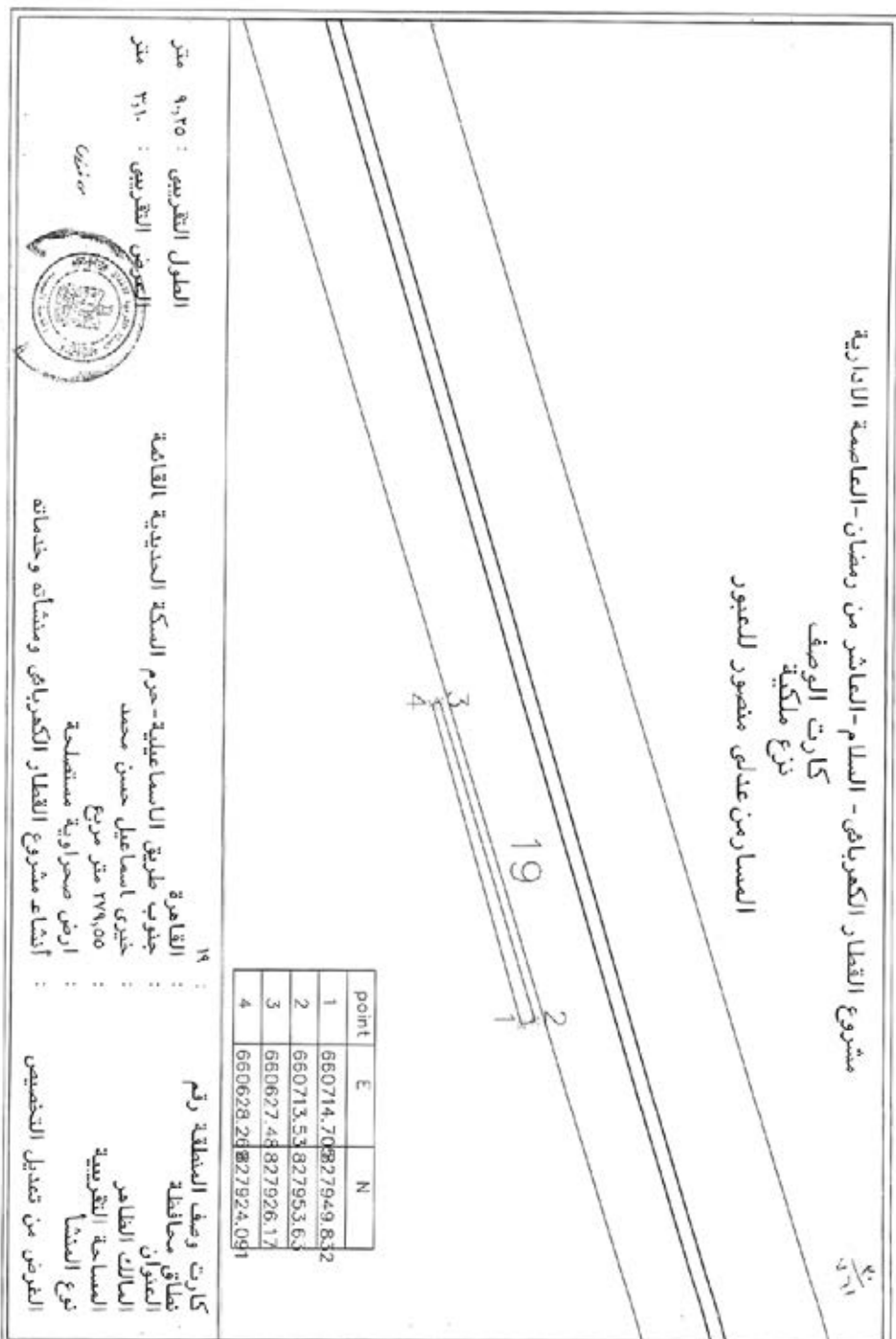
المالك الظاهر

المساحة الظرفية

نوع المنشأ

الغرض من تعديل التفصيل

من توقيع



مشروع القطار الكهربائي - السلام - العاشر من رمضان - العاصمة الإدارية

كارت الوصف
نزع ملكية
المسار من عدلى منصور للعبور

الطول التقريبي : ٧٥,٠٢ متر

المعرض التقريبي : ٢٠,٨١ متر

ساحة

القاهرة

القطار الكهربائي - حرم السكة الحديدية القائمة

جنوب طريق الازملي - حرم السكة الحديدية القائمة

سعيد ابراهيم + كوت

٣٠,٧١ متر مربع

ارض صحراوية مستصلحة

انشاء مشروع القطار الكهربائي ومنشآت وخدماته

كارت وصف المنطقة رقم

نطاق محافظة

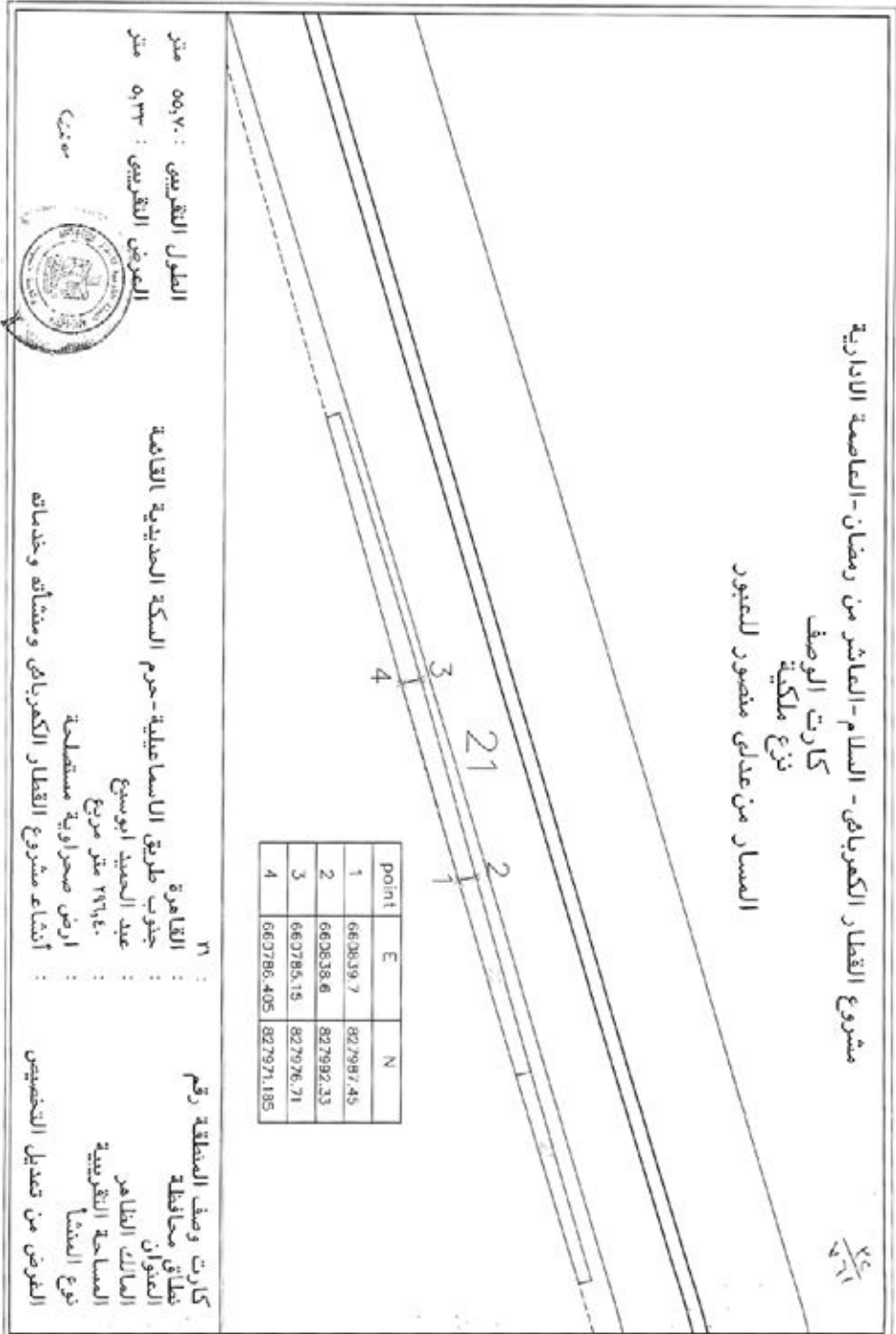
الملك العام

المساحة التقريبية

نوع المنشأ

المعرض من تعديل التخصيص

point	E	N
1	680786.405	827971.185
2	680785.098	827976.595
3	680713.485	827953.616
4	680714.705	827949.832



مشروع القطار الكهربائي - السلام - العاشر من رمضان - العاصمة الإدارية
 كارت الوصف
 نوع ملكية
 المسار من عدلي منصور للعبور

point	E	N
1	650892.191	828003.739
2	660891.25	828007.96
3	660836.6	827992.33
4	660839.7	827987.45

٢٢ : القاهرة
 جنوب طريق الاسماعيليه - حرم المسكة الحديدية القائمة
 كمال الدين محمود
 ١٥٥,٣٤ متر مربع
 ارض صحراوية مستصلحة
 إنشاء مشروع القطار الكهربائي ومشاته وخدماته

كارت وصف المنطقة رقم
 نطاق محافظة
 العنوان
 المالك الظاهر
 المساحة القترينية
 نوع المنشأ
 الغرض من تعديل التخصيص

٢٠١٩

مشروع القطار الكهربائي - السلام - العاشر من رمضان - العاصمة الإدارية

كارت الوصف
نوع ملكية
المسار من عدلى منصور للعبور

point	E	N
1	66D949.452	828C21.507
2	66D948.71	828C28.13
3	66D892.191	828C03.739
4	66D891.25	828C07.95

٣٣ : القاعرة

الطريق الدائرية القائمة

جانب طريق الدائرية - حرم السكة الحديدية القائمة

هيلم حسين اسماعيل ابو اليسر

٢٣١٤٠ متر مربع

ارض صحراوية مستصلحة

أشياء مشروع القطار الكهربائي ومنشآت وخدماته

٣٣ : كارت وصف المنطقة رقم

نطاق محافظة

المنطقة

المساحة التقريبية


نوع المنشأ

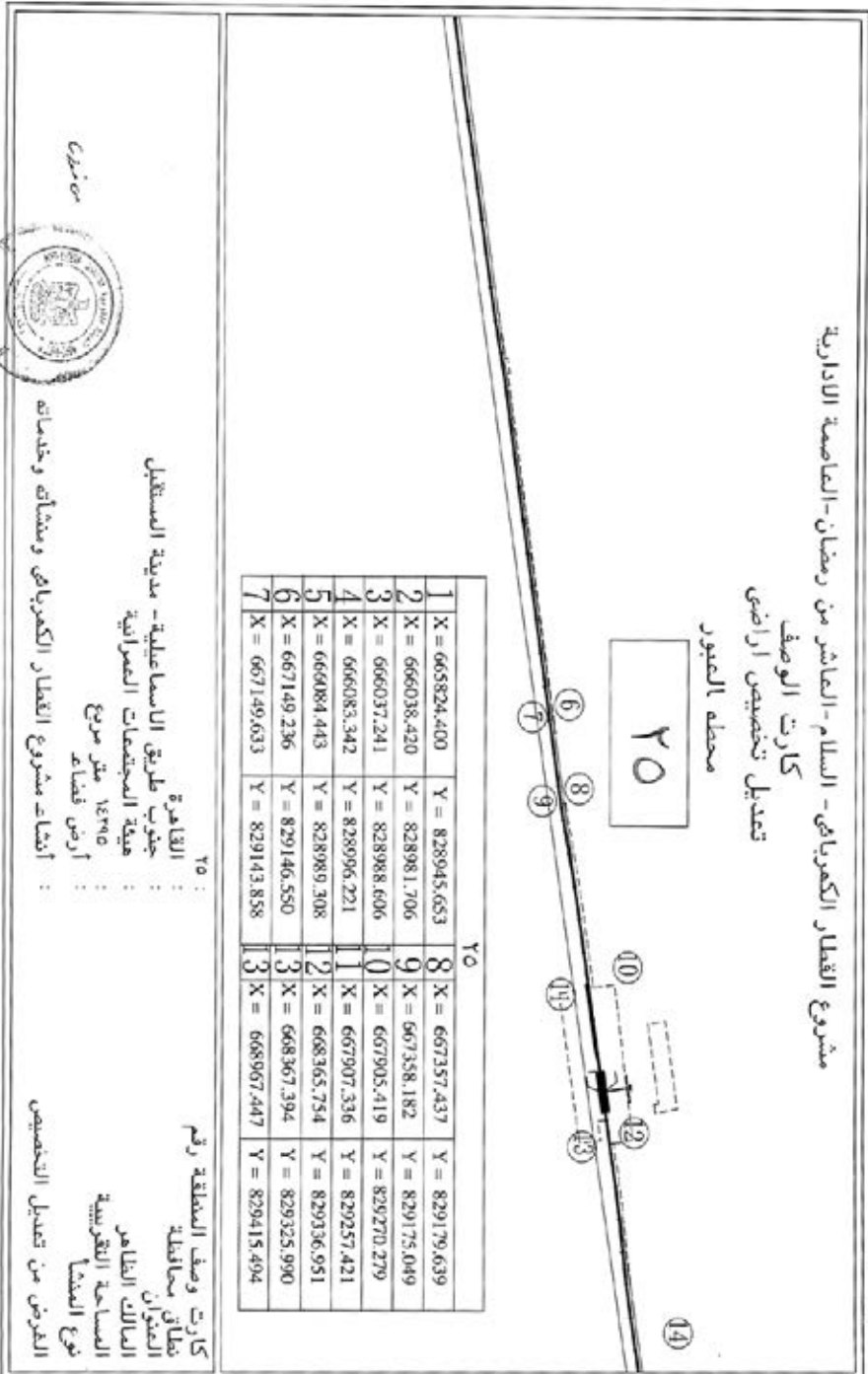
الغرض من تعديل التخصيص

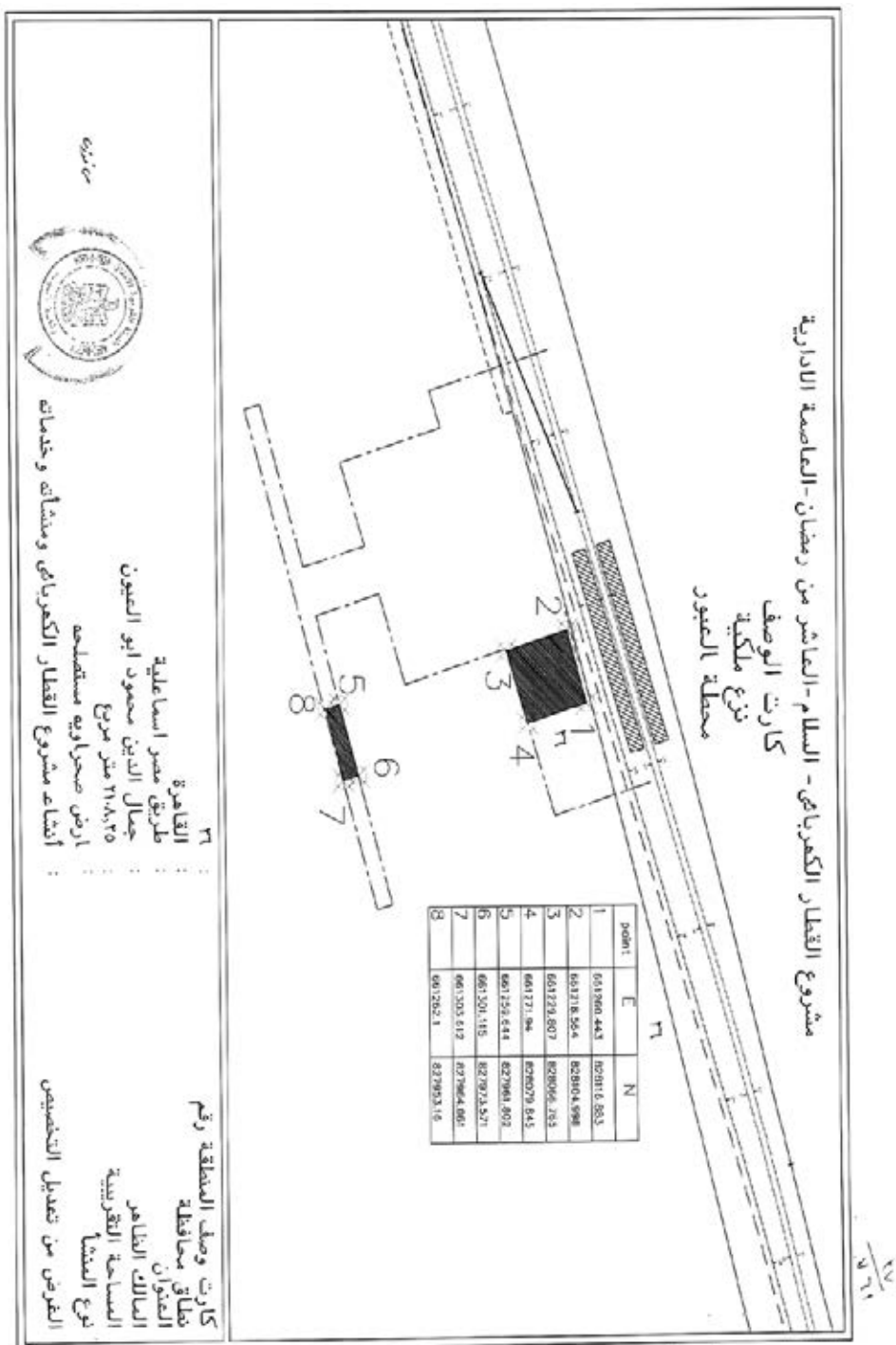
الطول التقريبي : ٥٩,٩٦ متر

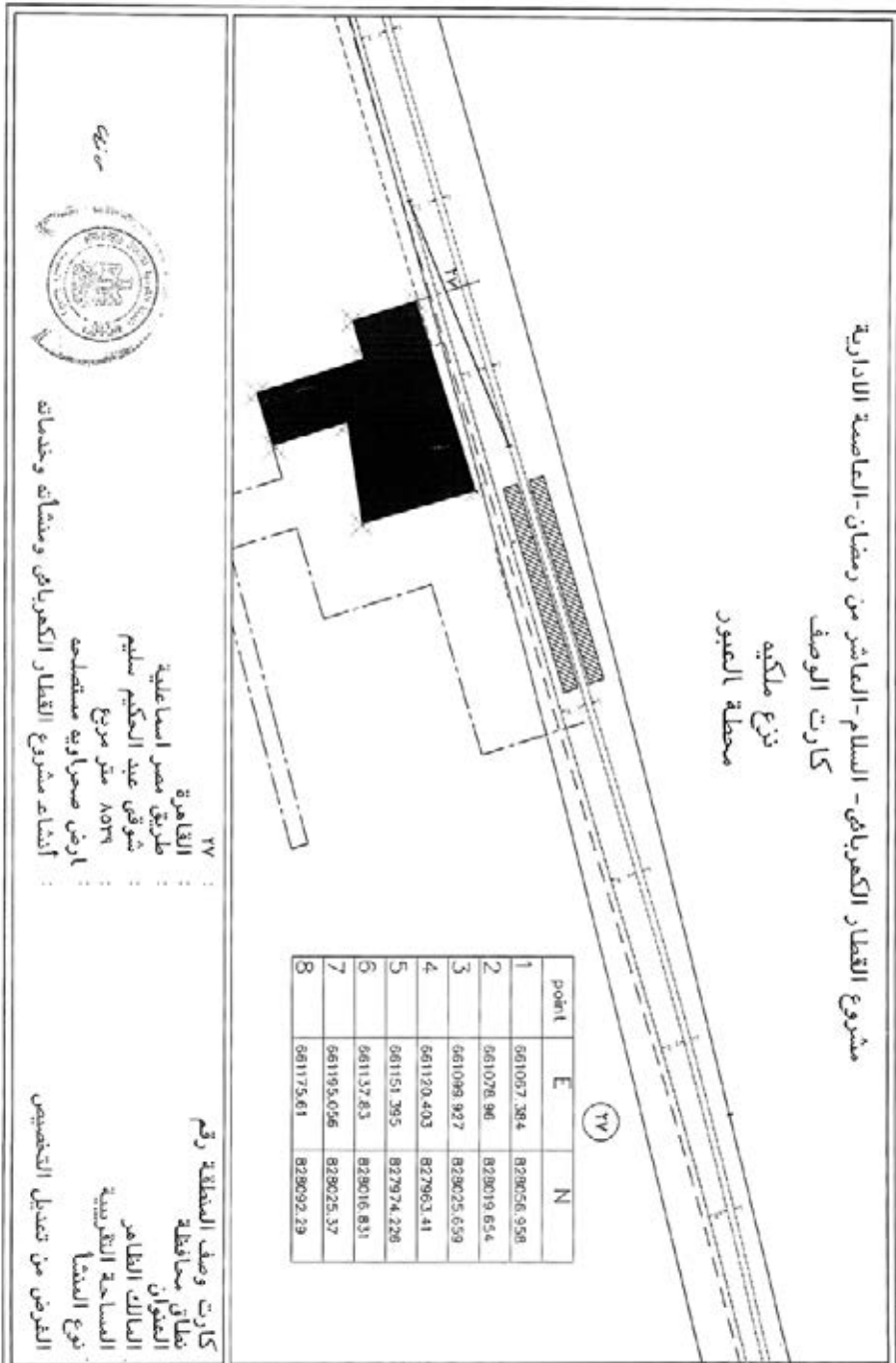
العرض التقريبي : ١٠٠ متر

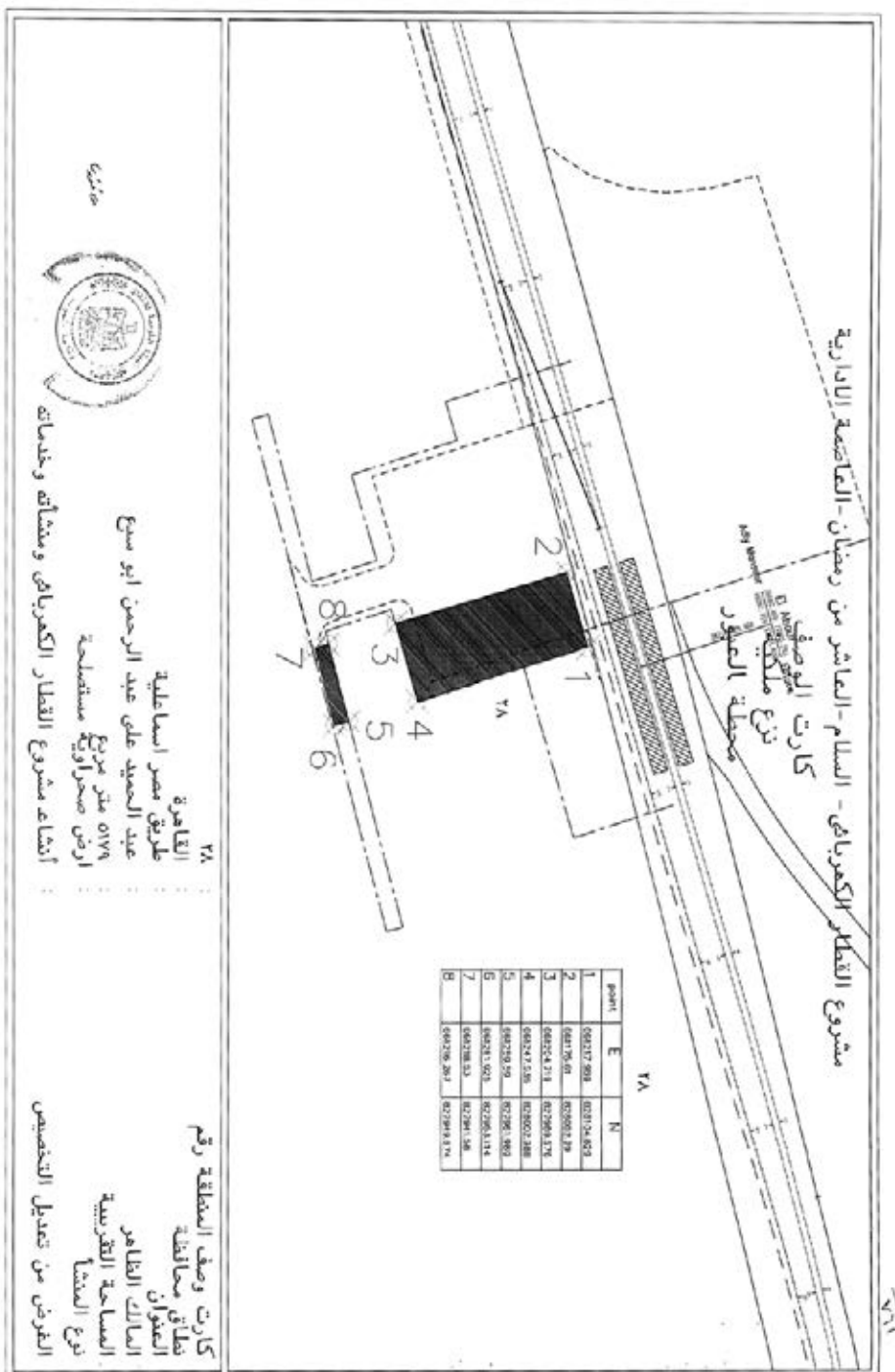
منه نيزك

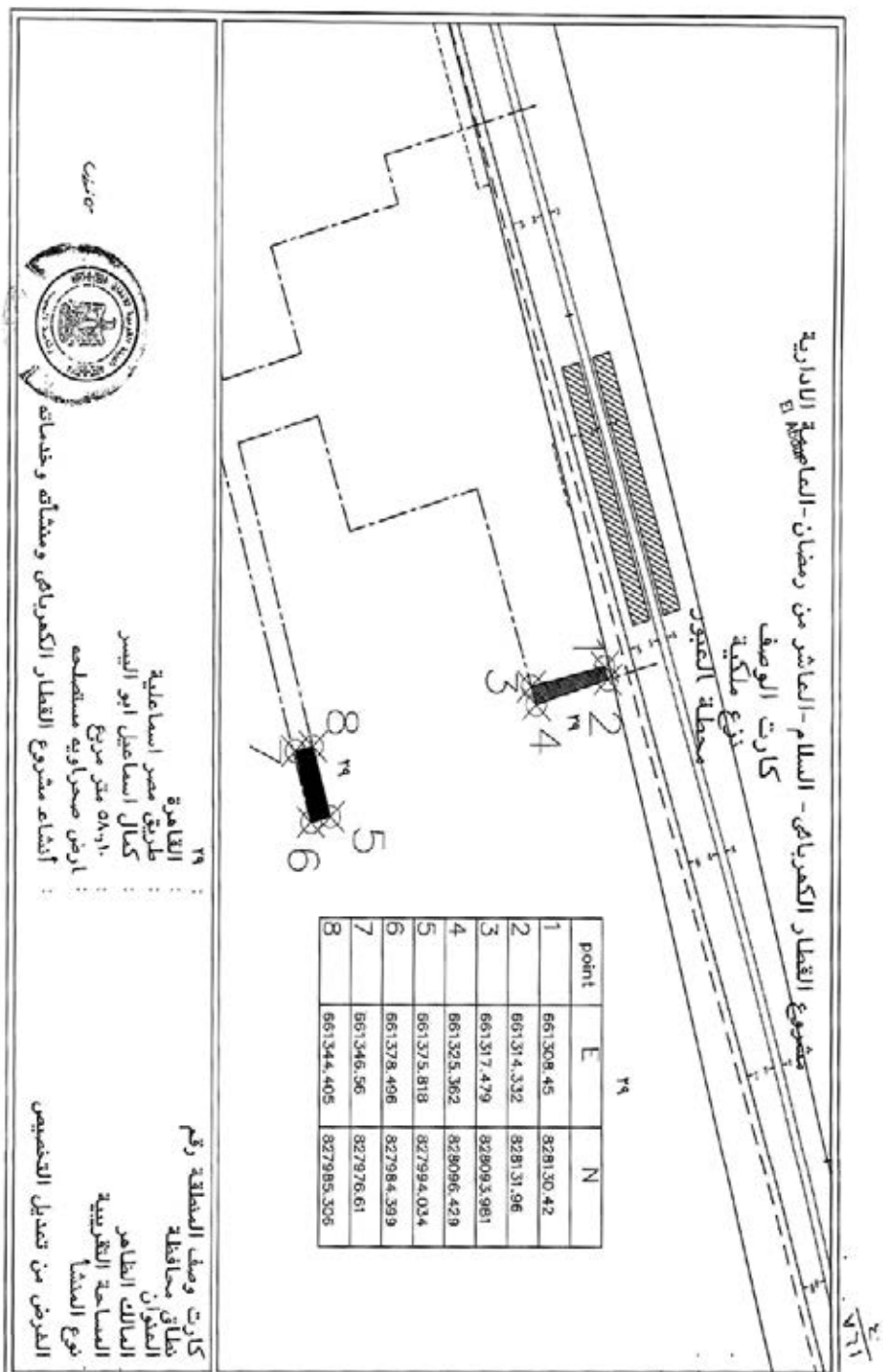


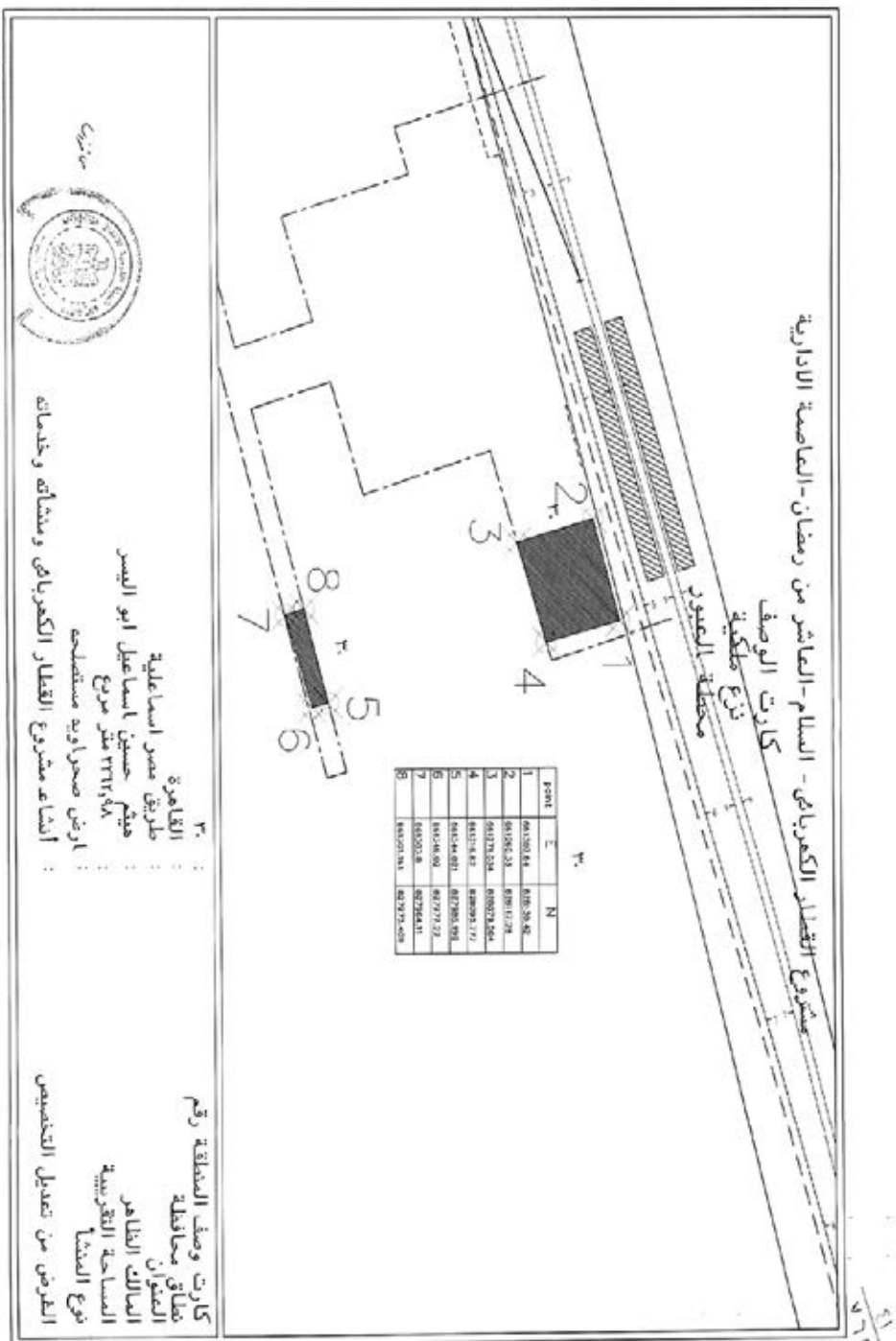








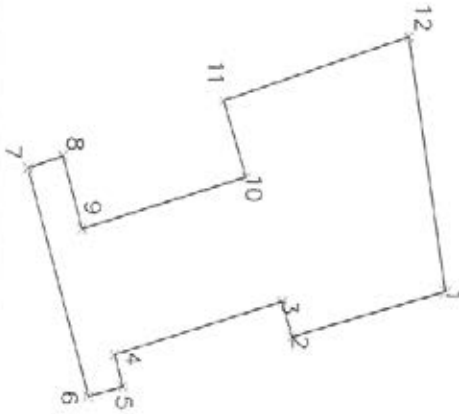




مشروع القطار الكهربائي - السلام - العاشر من رمضان - العاصمة الإدارية

كارت الوصف
نوع ملكية
محطة العبور

32-31



وحيد زكي واجته ولولادة

حسين مكي
حياة لطفي
عمر محمد عمر
كمال ابوالسر
عبدالحديد ابوسبع
جمال ابوالعمون
محمد شوقي
عبدالحق المصاوي
عبدالحديد القوافي
محمود عبدالحديد
خيري اسماعيل
نورالدين درويش
احمد الشافعي
علي عزق
مديحت سليمان
حافظ بدوي

point	E	N
1	66:194.36	828025.73
2	66:204.85	827989.617
3	66:196.857	827987.136
4	66:208.104	827947.672
5	66:216.228	827949.664
6	66:218.542	827941.583
7	66:167.32	827926.95
8	66:164.518	827935.207
9	66:190.875	827939.779
10	66:168.873	827978.452
11	66:151.656	827973.109
12	66:136.87	828016.68



٣١-٣٢ :
القاهرة :
جنوب طريق اسماعيلية - حرم السكة الحديد
مرفق كشف باسم المالك
٤٣٣,٥٢ متر مربع
بئر ارتوازي يمتد ١٤٥ متر مشاع يتبع
انشاء مشروع القطار الكهربائي ومنشآت وخدماته

كارت وصف المنطقة رقم
نطاق منطقة
العنوان
المالك الظاهر
المساحة التقريبية
نوع المنشأ
الغرض من تعديل التخصيص

٢٠٢٤
 ٢٠٢١

مشروع القطار الكهربائي - السلام - العاشر من رمضان - العاصمة الإدارية

كارت الوصف
 مزرعة ملكية
 المسار بين العبور والعتيق

33

1 2 3 4

point	E	N
1	661553.092	828196.407
2	661552.73	828197.97
3	661685.658	828228.739
4	661685.58	828229.03

الطول التقريبي ١٣١,٤٥ متر

العرض التقريبي ١٧,٥ متر

ملاحظات:

القاهرة

الحدود السكة الحديد

جنوب طريق اسماعيلية - حرم السكة الحديد

حيطة لعلقي واصف

١١٣ متر مربع

ارض صحراوية مستصلحة

أشياء مشروع القطار الكهربائي ومشآته وخدماته

رقم

كارت وصف المنطقة رقم


قطاع محافظة

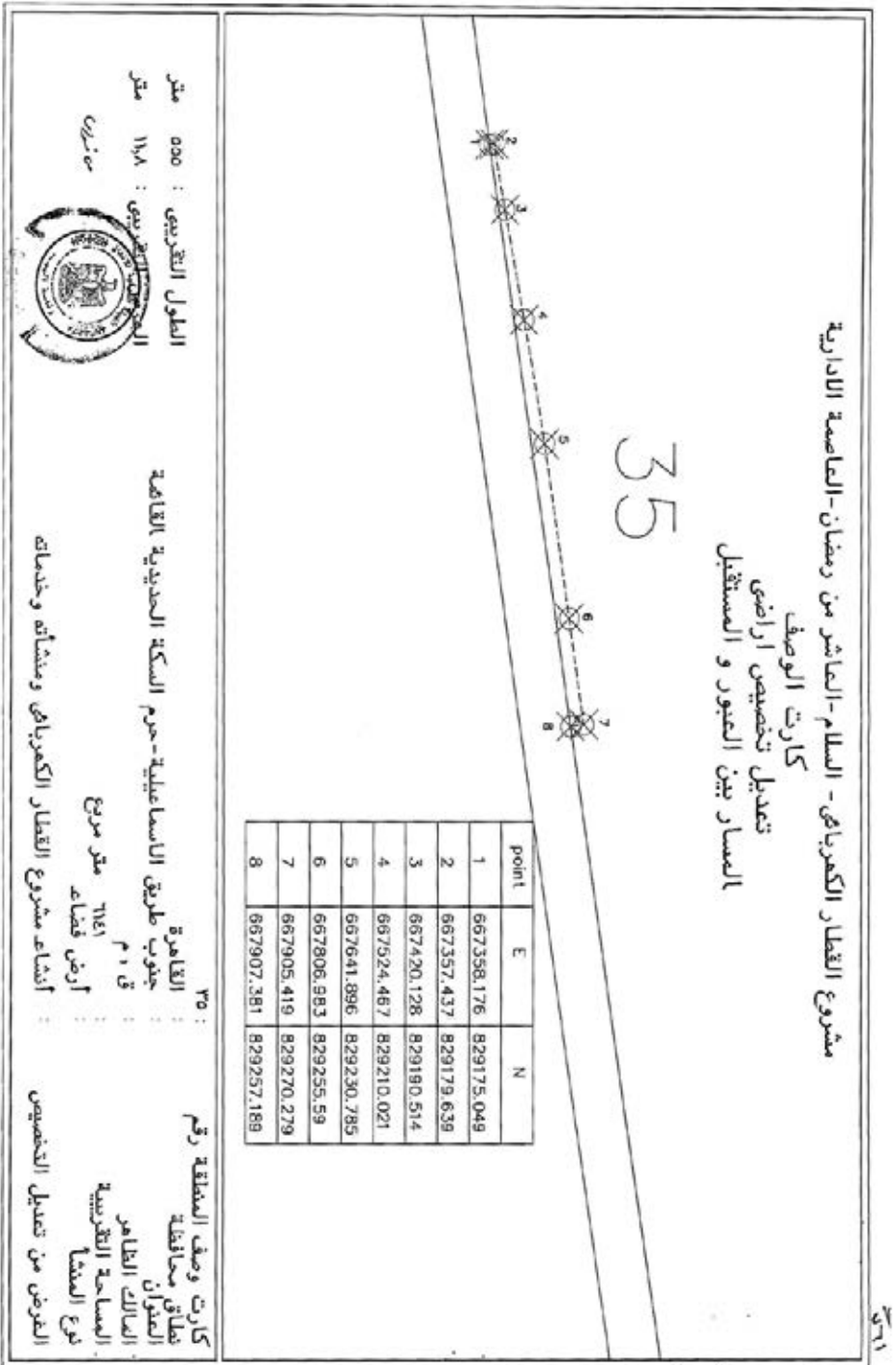
إحداثيات

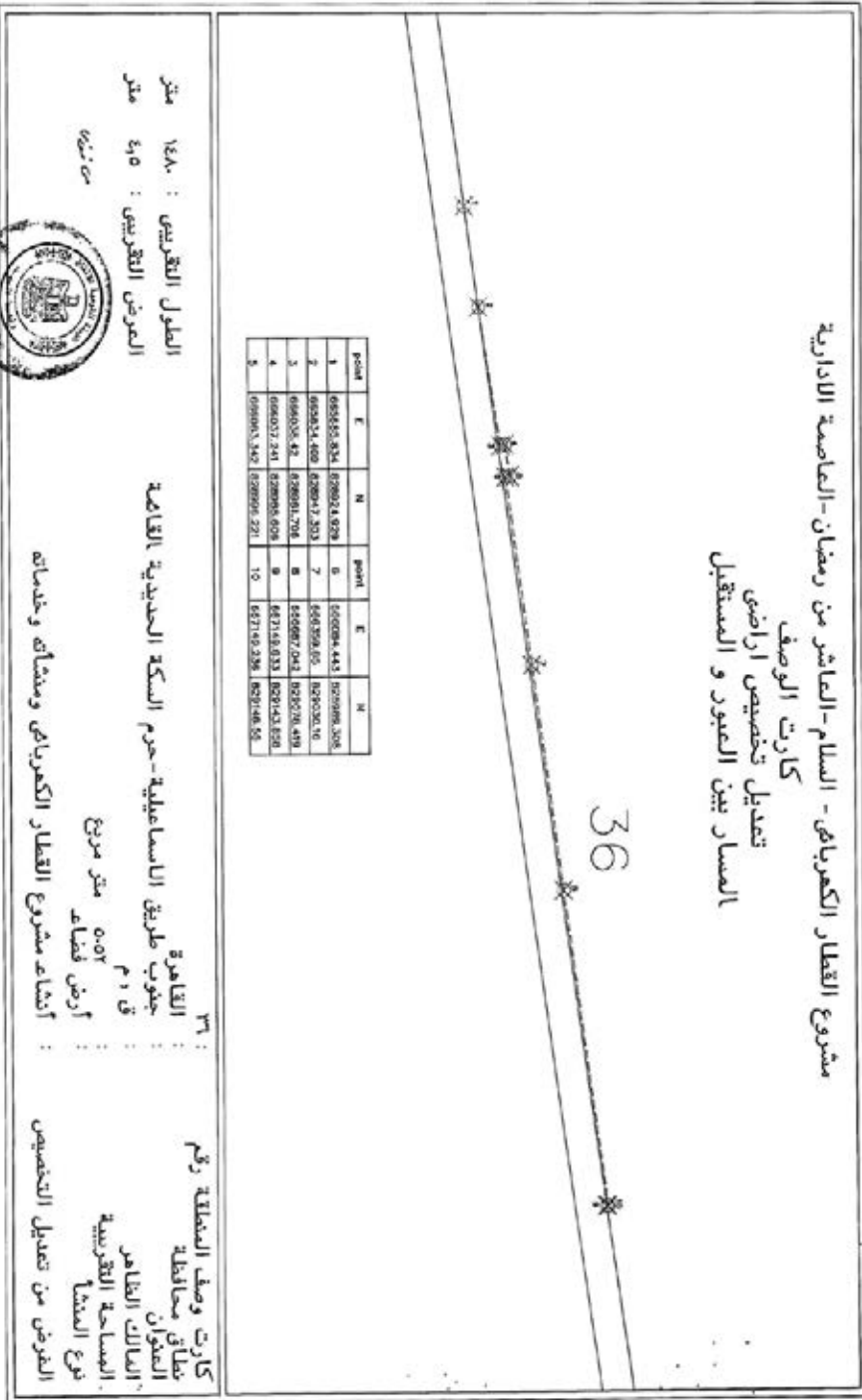
المساحة التقريبية

نوع المنشأ

الغرض من تعديل التخصيص

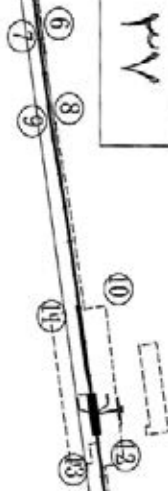






مشروع القطار الكهربائي - السلام - الماشر من رمضان - العاصمة الإدارية
 كارت الوصف
 المسار بين محطة العبور والمستقبل

٣٧

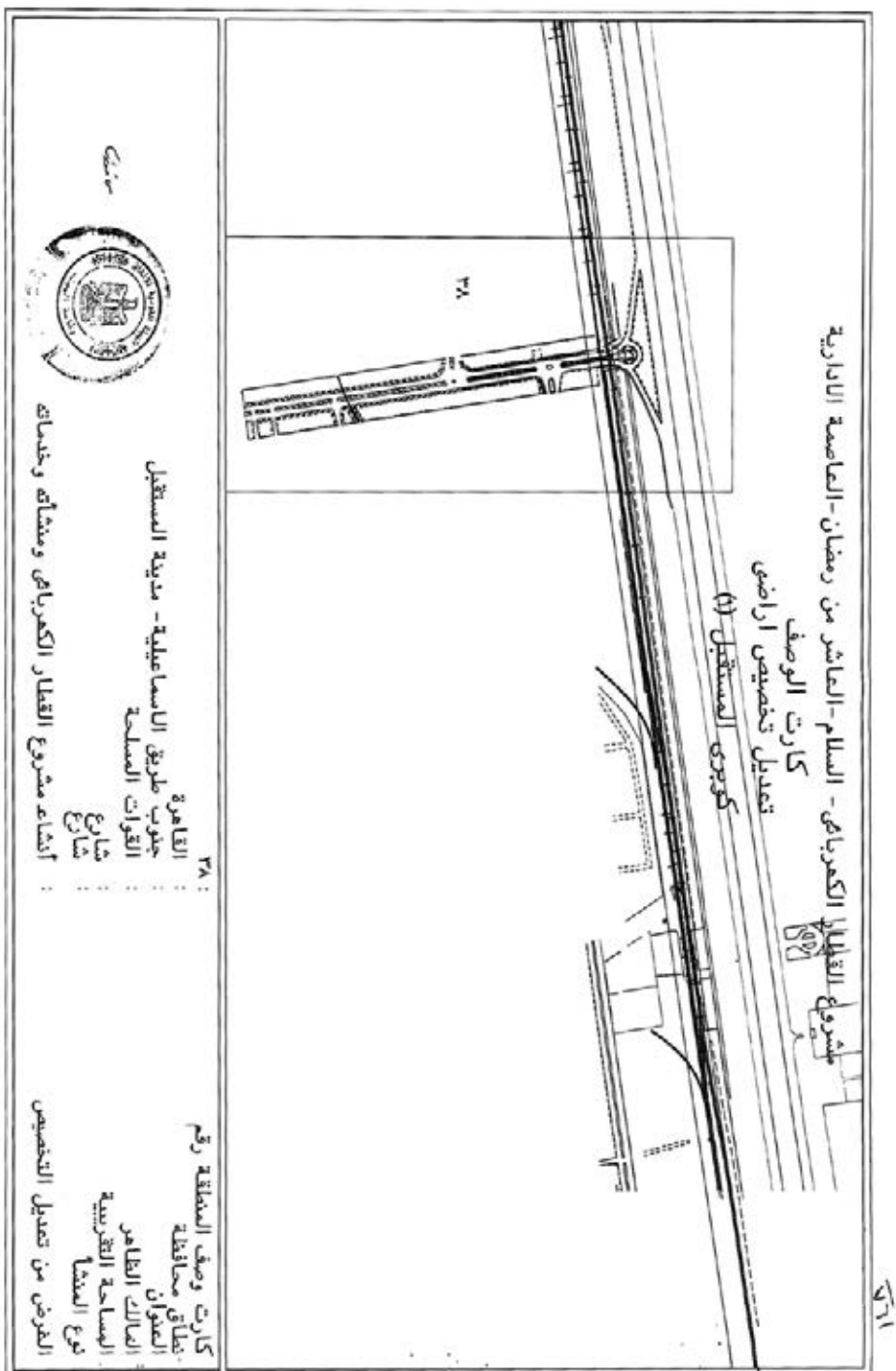



1	2	3	4	5	6	7	8	9	10	11	12	13
X = 665824.400	X = 666038.420	X = 666037.241	X = 666083.342	X = 666084.443	X = 667149.236	X = 667149.633	X = 667357.437	X = 667358.182	X = 667905.419	X = 667907.336	X = 668365.754	X = 668367.394
Y = 828945.653	Y = 828981.706	Y = 828988.606	Y = 828996.221	Y = 828989.308	Y = 829146.550	Y = 829143.858	Y = 829175.639	Y = 829175.049	Y = 829270.279	Y = 829257.421	Y = 829336.951	Y = 829325.990

القاهرة
 جنوب طريق الاسماعيلية - مدينة المستقبل
 اللوات المساحة
 ٣٥٣٠ متر مربع
 أرض لبناء
 إنشاء مشروع القطار الكهربائي ومنشأته وخدماته



رقم
 كارت وصف المنطقة
 نطاق محافظة
 العنوان
 المسالك الطاهر
 المساحة التقريبية
 نوع المنشأ
 الغرض من تعديل التخصيص





مشروع القطار الكهربائي - السلام - العاشر من رمضان - العاصمة الإدارية
 كارت الوصف
 تعديل تخصيص أراضي
 محطة المستقبل


40

الطول القريب ٤٤٨,٧٥ متر
 القريب النقيض ٤٦٨,٨٥ متر
 ص. ش. ص. ش.

٤. القاهرة
 : جنوب طريق اسماعيلية - حرم السكة الحديد
 : ق ١١,٢٨ متر مربع
 : أرض فضاء
 : إنشاء مشروع القطار الكهربائي ومبانيه وخدماته

كارت وصف المنطقة رقم
 : نطاق محافظة
 : العنوان القاهرة
 : المساحة التقريبية
 : نوع المنشأ
 : الغرض من تعديل التخصيص

point	E	N
1	668296.64	829226.16
2	668358.81	829274.12
3	667314.78	829207.74
4	667321.66	829167.38



مشروع القطار الكهربائي - السلام - العاشر من رمضان - العاصمة الإدارية

كارت الرصف
تعديل تخصيص اراضي
محطة المستقبل

42



POINT	E	N
1	666273.996	639469.557
2	666263.5	639539.696
3	666003.256	639500.796
4	666001.074	639444.981
5	666047.144	639480.056
6	666049.27	639465.893

الطول التقريبي ٣٣,١٣ متر
العرض التقريبي ٥٦,٤٧ متر

م نيز



٤٢ :
: القاهرة
: جنوب طريق اسماعيلية - حرم المسكة الجديد
: هيئة المجتمعات العمرانية
: ١٥٢٣ متر مربع
: أرض فضاء
: إنشاء مشروع القطار الكهربائي ومشاكله وخدماته

كارت وصف المنطقة رقم
عنوان محافظة
المالك القاهرة
المساحة التقرينية
نوع المنشأ
الغرض من تعديل التخصيص

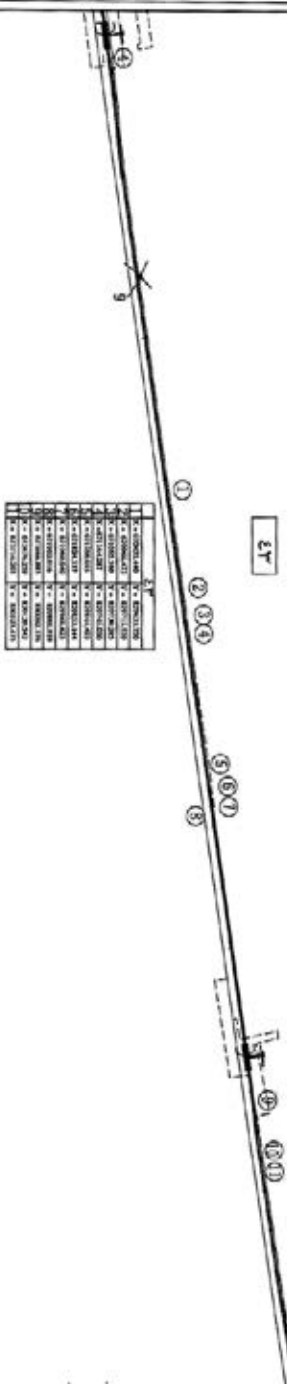
٥/٢٠٢١

مشروع القطار الكهربائي - السلام - العاشر من رمضان - العاصمة الإدارية

کارت الوصف

تعديل تخصيص اراضي

المسار بين المستقبل والشروق

[illegible]

كارت وصف المتعلقة رقم

نطاق محافظه

العنوان

المسالك والمظالم

المساحة المتفرعة

في الحفظ

الغرض من تعديل التخصص

13

الطريق - مدينة الشروق

بيئة المجتمعات العمرانية

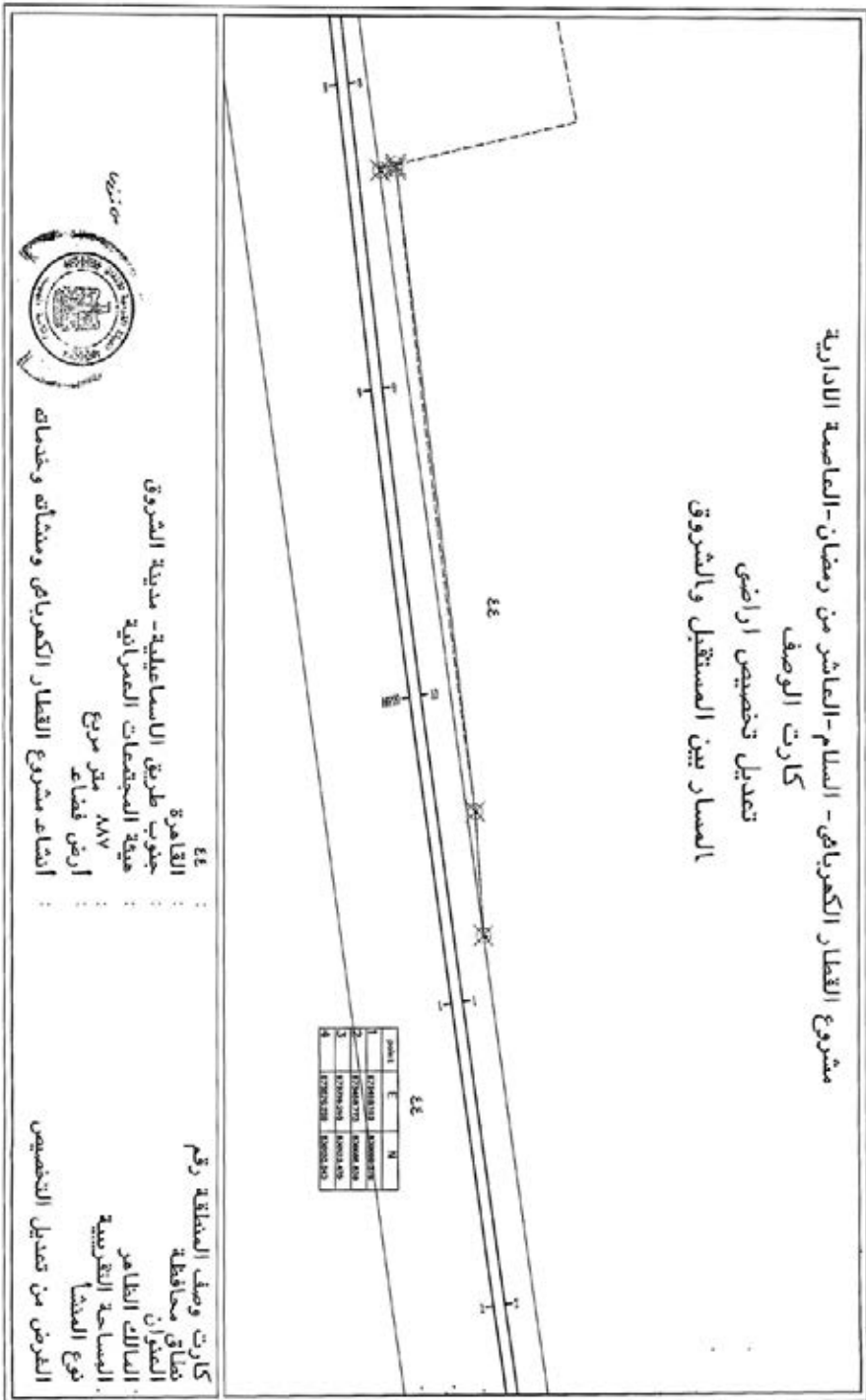
Y-YO

فصل ۱۰

نشأ مشروع القطار الكهربائي ومشارته وخدماته

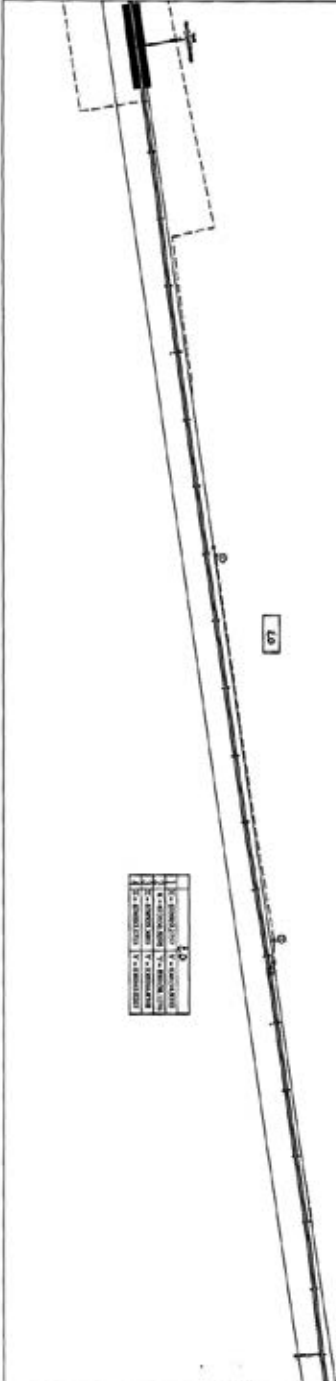


میں نے




٥٥
٢٠٢٤

مشروع القطار الكهربائي - السلام - العاشر من رمضان - العاصمة الإدارية
كارت الوصف
تعديل تخصيص اراضي
المسار بين محطة المستقبل والشرق

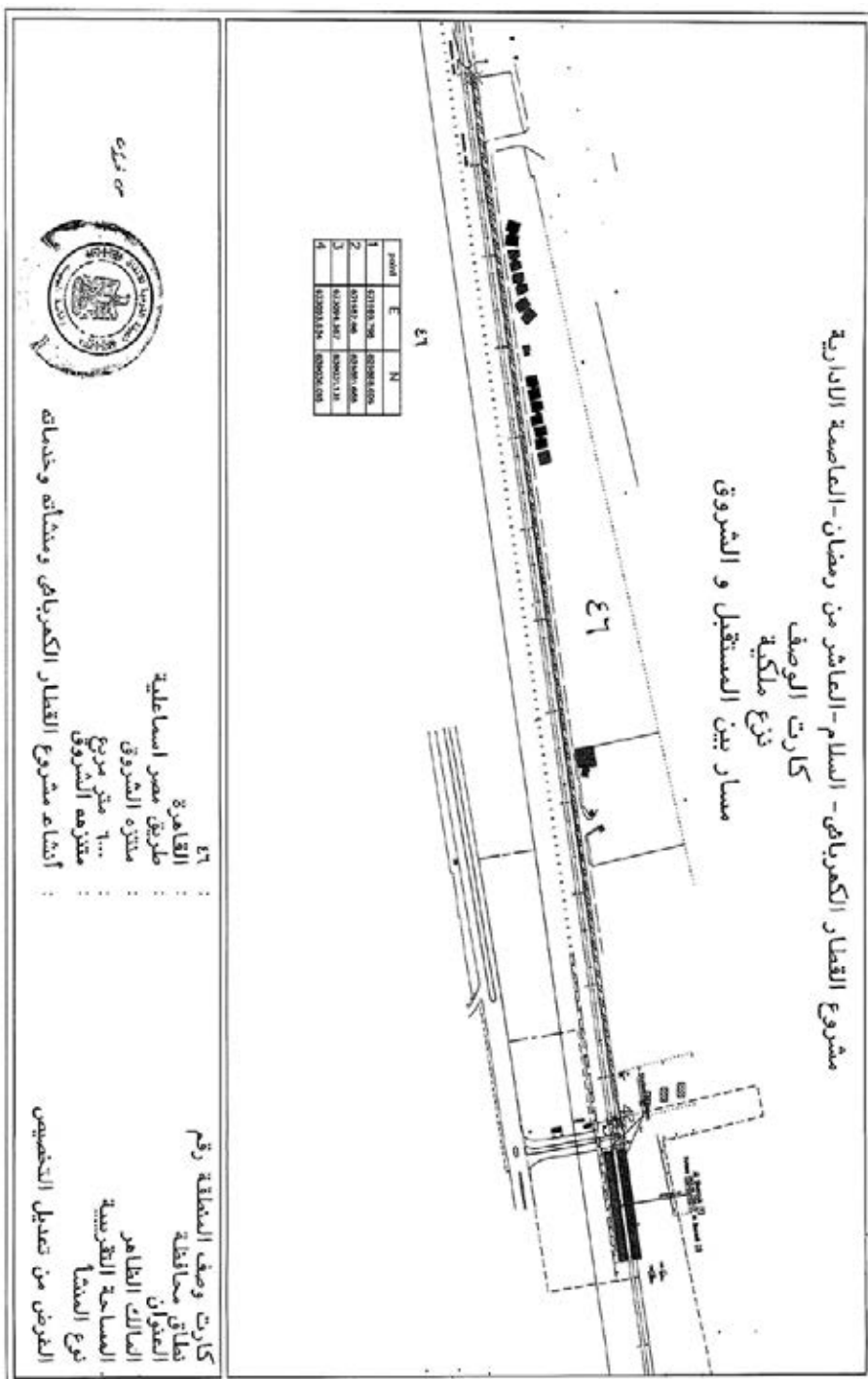



رقم	وصف المنطقة	رقم
١	محافظة القاهرة	١
٢	محافظة الجيزة	٢
٣	محافظة الدقهية	٣
٤	محافظة المنيا	٤
٥	محافظة بني سويف	٥
٦	محافظة أسيوط	٦
٧	محافظة سوهاج	٧
٨	محافظة قنا	٨
٩	محافظة أسوان	٩
١٠	محافظة شبراخيت	١٠



٤٥ :
 : القاهرة
 : جنوب طريق الاسماعيليه - مدينة الشرق
 : هيئة المجتمعات العمرانية
 : ١٤٤٢ متر مربع
 : أرض فضاء
 : إنشاء مشروع القطار الكهربائي ومبانيه وخدماته
 :

كارت وصف المنطقة رقم
 نطاق محافظة
 العنوان
 المالك الطاهر
 المساحة الترخيصية
 نوع المنشأ
 الغرض من تعديل التخصيص





مشروع القطار الكهربائي - السلام - العاشر من رمضان - العاصمة الإدارية
 كارت الوصف
 نزع ملكية
 كوبرى الشروق

E N

point	E	N
1	675119.293	830664.804
2	675112.888	830660.541
3	675110.43	830658.512
4	675108.131	830656.32
5	675103.885	830651.579
6	675100.262	830646.242
7	675097.193	830640.317
8	675095.896	830637.116
9	675094.835	830633.854
10	675093.935	830630.312
11	675089.114	830657.498

EA :

- : القاهرة
- : مدينة الشروق
- : كمال مطر سالم
- : ٢٩٧ متر مربع
- : مزرعة
- : إنشاء مشروع القطار الكهربائي ومشاقه وخدماته

رقم وصف المنطقة

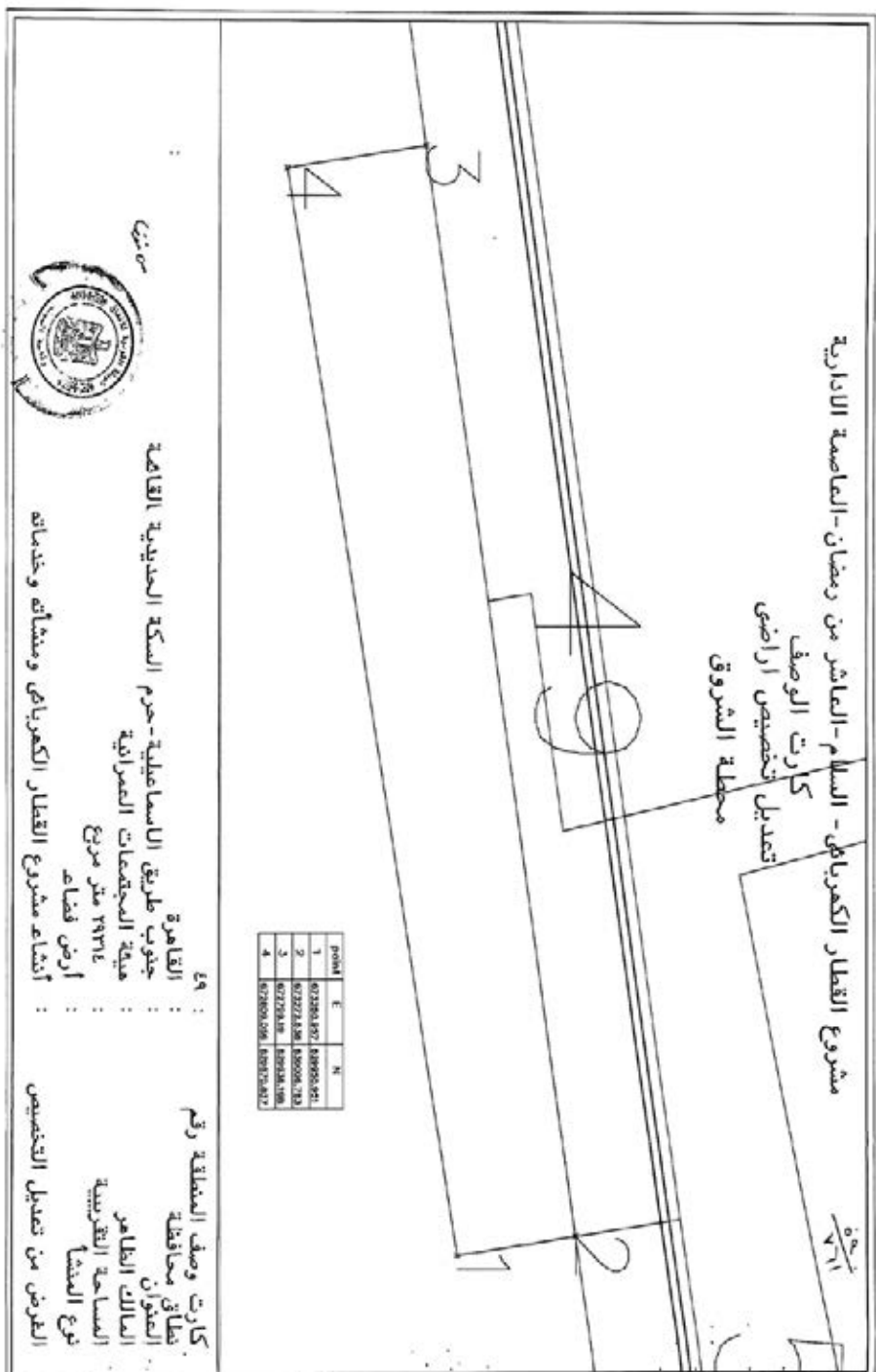
شمارك محافطة

المساحة التقريبية

نوع المساحة

الغرض من تعديل التخصيص

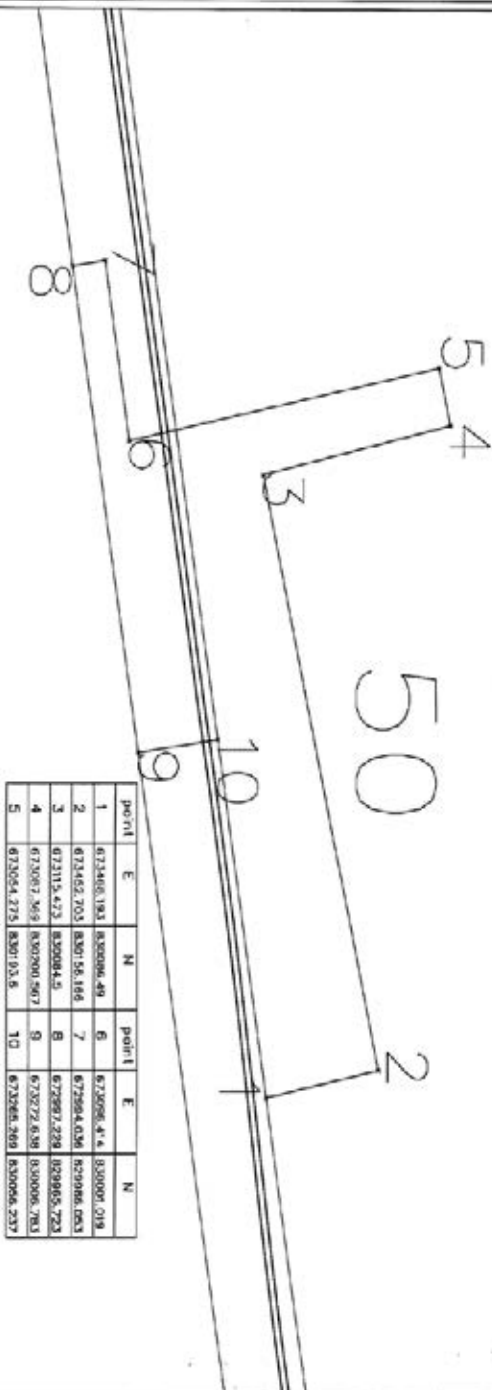
٥١١
 ٧٦١



مشروع القطار الكهربائي - السلام - العاشر من رمضان - العاصمة الإدارية

كارت الوصف
تعديل تخصيص أراضي
محطة الشروق

٢٠٢٤


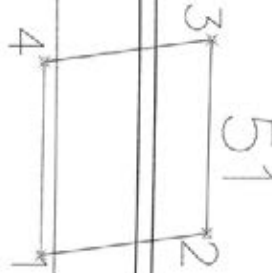


الطول التقريبي : ٤٨٥ متر
العرض التقريبي : ١٥٩ متر

القاهرة
القاهرة
جانب طريق الالسماعلية-حرم السكة الحديدية القاهرة
هيئة المجتمعات العمرانية
٣٧٨١٦ متر مربع
أرض فضاء
إنشاء مشروع القطار الكهربائي ومنشأته وخدماته



كارت وصف المنطقة رقم
نطاق محافظة
البلديات
المالك الظاهر
المساحة التقريبية
نوع المنشأ
الغرض من تعديل التخصيص

<p style="text-align: center;">  </p> <p> الطول التقريبي: ٤٥,٦٧ متر العرض التقريبي: ٤١,٨٣ متر مساحة: </p>	<p style="text-align: center;">  </p>	<p style="text-align: center;"> مشروع القطار الكهربائي - السلام - العاشر من رمضان - العاصمة الإدارية كارت الوصف نزع ملكية المسار بين الشروق ونيو هليوبليس </p>															
<table border="1" style="width: 100%; border-collapse: collapse;"> <thead> <tr> <th>point</th> <th>E</th> <th>N</th> </tr> </thead> <tbody> <tr> <td>1</td> <td>677231.381</td> <td>830541.957</td> </tr> <tr> <td>2</td> <td>677228.202</td> <td>830581.479</td> </tr> <tr> <td>3</td> <td>677279.652</td> <td>830584.637</td> </tr> <tr> <td>4</td> <td>677285.111</td> <td>830542.808</td> </tr> </tbody> </table>			point	E	N	1	677231.381	830541.957	2	677228.202	830581.479	3	677279.652	830584.637	4	677285.111	830542.808
point	E	N															
1	677231.381	830541.957															
2	677228.202	830581.479															
3	677279.652	830584.637															
4	677285.111	830542.808															
<p> ٥١ : اللازمة جنوب طريق اسماعيلية - حرم السكة الحديد مطلوب محمد يوسف ١٩٢٨٨٠ متر مربع أرض فضاء أنشاء مشروع القطار الكهربائي ومنشآت وخدماته </p>	<p> كارت وصف المنطقة رقم نطاق محافظة العنوان المالك الظاهر المساحة التقريبية نوع المنشأ الغرض من تعديل التخصيص </p>																

مشروع القطار الكهربائي - السلام - الصاشر من رمضان - العاصمة الإدارية

٢٤
٢٠٢٤

كارت الوصف

نوع ملكية

المسار بين الشروق ونيو هليو بليس

52



point	E	N
1	677285.111	830542.808
2	677279.652	830584.637
3	677265.124	830585.395
4	677220.449	830584.295
5	677230.395	830545.619

الطول التقريبي : ٥٩,٢٠ متر
المعرض التقريبي : ٣٩,٢٢ متر

هـ زينة



القاهرة - حرم السكة الحديد

جغوب طريق اسماعيلية - عبد الحافظ محمد محمد

٣٢,٨٩٠ متر مربع

أرض فضاء

إنشاء مشروع القطار الكهربائي ومبانيه وخدماته

كارت وصف المنطقة رقم

قطاع محافظة

العوالم الطاهر

المساحة التقريبية

نوع المنشأ

العرض من تعديل التخصيص

مشروع القطار الكهربائي - السلام - العاشر من رمضان - العاصمة الإدارية
 كارت الوصف
 نزع ملكية
 المسار بين الشروق ونيو هليوبوليس

53

point	E	N
1	677230.218	820546.308
2	677213.518	820546.357
3	677220.452	820584.281
4	677198.704	820583.727

٣٣ : القاهرة

الحيثية الجديدة

جيت صديق اسماعيلية - حرم المسكة الجديد

محمد كامل ابراهيم

٧٠٧٨٠ متر مربع

أرض فضاء

أشياء مشروع القطار الكهربائي ومشآته وخدماته

كارت وصف المنطقة رقم

مناطق محافظة

المعالي الظاهر

المالك الظاهر

المساحة التقريبية

نوع المنشأ

الغرض من تعديل التخصيص

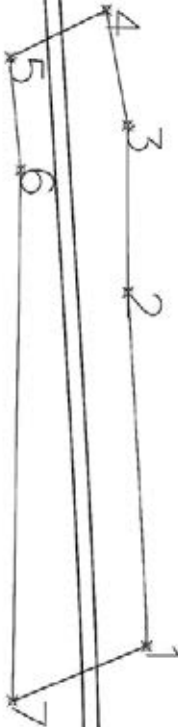
٧٤
٧١١

٢٥
٧/١

مشروع القطار الكهربائي - السلام - العاشر من رمضان - العاصمة الادارية

كارت الوصف
نوع ملكية
المسار بين الشروق ونيو هليوبوليس

55



point	E	N
1	677171.307	830582.249
2	677064.973	830576.822
3	677044.025	830576.468
4	677015.78	830570.551
5	677027.633	830544.734
6	677056.103	830547.846
7	677184.734	830546.367

٥٥ :
: القاهرة
: جنوب طريق اسماعيلية- حرم السكة الحديد
: مراد صلاح الدين جلال
: ٤٩٠١٥ متر مربع
: أرض فضاء
: إنشاء مشروع القطار الكهربائي ومنشأته وخدماته
: :
: كارت وصف المنطقة رقم
: قطاع محافظة
: العنوان القاهرة
: المساحة التقديرية
: نوع المنشأ
: الغرض من تعديل التخصيص



٢٠٢٤

مشروع القطار الكهربائي - السلام - العاشر من رمضان - العاصمة الادارية

كارت الوصف
نزع ملكية
المسار بين الشروق ونيوهليوبليس

56 1

point	E	N
1	677016.121	830566.442
2	677027.653	830544.734
3	676812.334	830538.171
4	676816.767	830541.869
5	676806.436	830553.966
6	676815.798	830561.787

٥١ :

القاهرة

جنوب طريق اسماعيلية - حرم السمكة الجديد

مدحت مراد صلاح الدين

٤١٦٥ متر مربع

أرض فضاء

أنشاء مشروع القطار الكهربائي ومنشآت وخدمات

كارت وصف المنطقة رقم

نطاق محافظة

إقليم

المالك الظاهر

المساحة القريبية

نوع المنشأ

الغرض من تعديل التخصيص

هـ نزيه

٢/٢١

مشروع القطار الكهربائي - السلام - العاشر من رمضان - العاصمة الإدارية

كارت الوصف

نزع ملكية

المسار بين الشروق وثبو هليوبوليس

57



point	E	N
1	676872.317	830538.047
2	676870.436	830533.966
3	676818.511	830542.233
4	676622.546	830528.184

سم



٥٧ :
القاهرة
جنوب طريق اسماعيلية - حرم السكة الحديد
هبة مراد صلاح الدين
١٢١٧ متر مربع
أرض فضاء
إنشاء مشروع القطار الكهربائي ومشائه وخدماته

كارت وصف المنطقة رقم
نطاق مساحات
العنوان
المالك الظاهر
المساحة القياسية
نوع المسما
الغرض من تعديل التخصيص

٢٤
٢٠٢٤

مشروع القطار الكهربائي - السلام - العاشر من رمضان - العاصمة الادارية

كارت الوصف
نزع ملكية
المسار بين الشروق ونيوهيلو بليس

point	E	N	point	E	N
1	279603.379	620406.431	6	616405.666	620523.596
2	279603.478	620416.194	7	616405.514	620523.235
3	279610.761	620427.462	8	616405.246	620523.194
4	279603.506	620523.671	9	616405.963	620528.74
5	616303.164	620524.293	10	616227.924	620510.48

٥٨ :
: القاهرة
: جنوب طريق اسماعيلية - حرم المسكة الجديد
: شريف صلاح الدين جلال
: ٨٣٧ متر مربع
: أرض فضاء
: إنشاء مشروع القطار الكهربائي ومنشأته وخدماته

رقم
: كارت وصف المنطقة
: نطاق محافظة
: إمتوان
: المالك الظاهر
: المساحة التقريبية
: نوع المنشأ
: الغرض من تدبيل التخصيص


م. ت. م. د.

٥٩

مشروع القطار الكهربائي - السلام - العاشر من رمضان - العاصمة الإدارية

كارت الوصف
نوع ملكية
المسار بين الشروق ونيوهليوبليس

59



point	E	N
1	676035.478	830479.254
2	676022.668	830477.861
3	675988.139	830472.375
4	675989.614	830462.174
5	676038.279	830470.431

٥٩ :

القاهرة

جنوب طريق اسماعيلية - حرم السمكة الحديد

مراد صلاح الدين جلال

٤٤٣٠ متر مربع

أرض فضاء

أنشاء مشروع القطار الكهربائي ومشافته وخدماته

كارت وصف المنطقة رقم

نطاق محافظة

إسكندران


الساكن الظاهر

المساحة التقريبية

نوع المنشأ

الغرض من تعديل التخصيص

مفوض



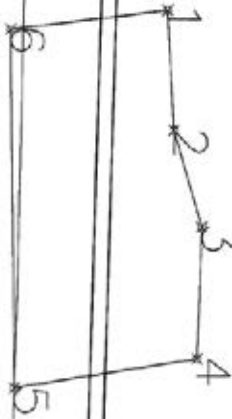
مشروع القطار الكهربائي - السلام - العاشر من رمضان - العاصمة الادارية

كارت الوصف

نوع ملكية

المسار بين الشروق ونيوهليوبليس

60



point	E	N
1	677326.207	830583.458
2	677356.62	830585.301
3	677381.021	830592.881
4	677414.319	830591.812
5	677421.842	830543.442
6	677331.381	830541.957

١٠

القاهرة

جنوب طريق اسماعيلية - حرم المسكة الجديد

على ابراهيم علي

٢٩٥٢٣١ متر مربع

أرض فضاء

إنشاء مشروع القطار الكهربائي ومنشأته وخدماته

كارت وصف المنطقة رقم

نطاق محافظة

العنوان

المالك الظاهر

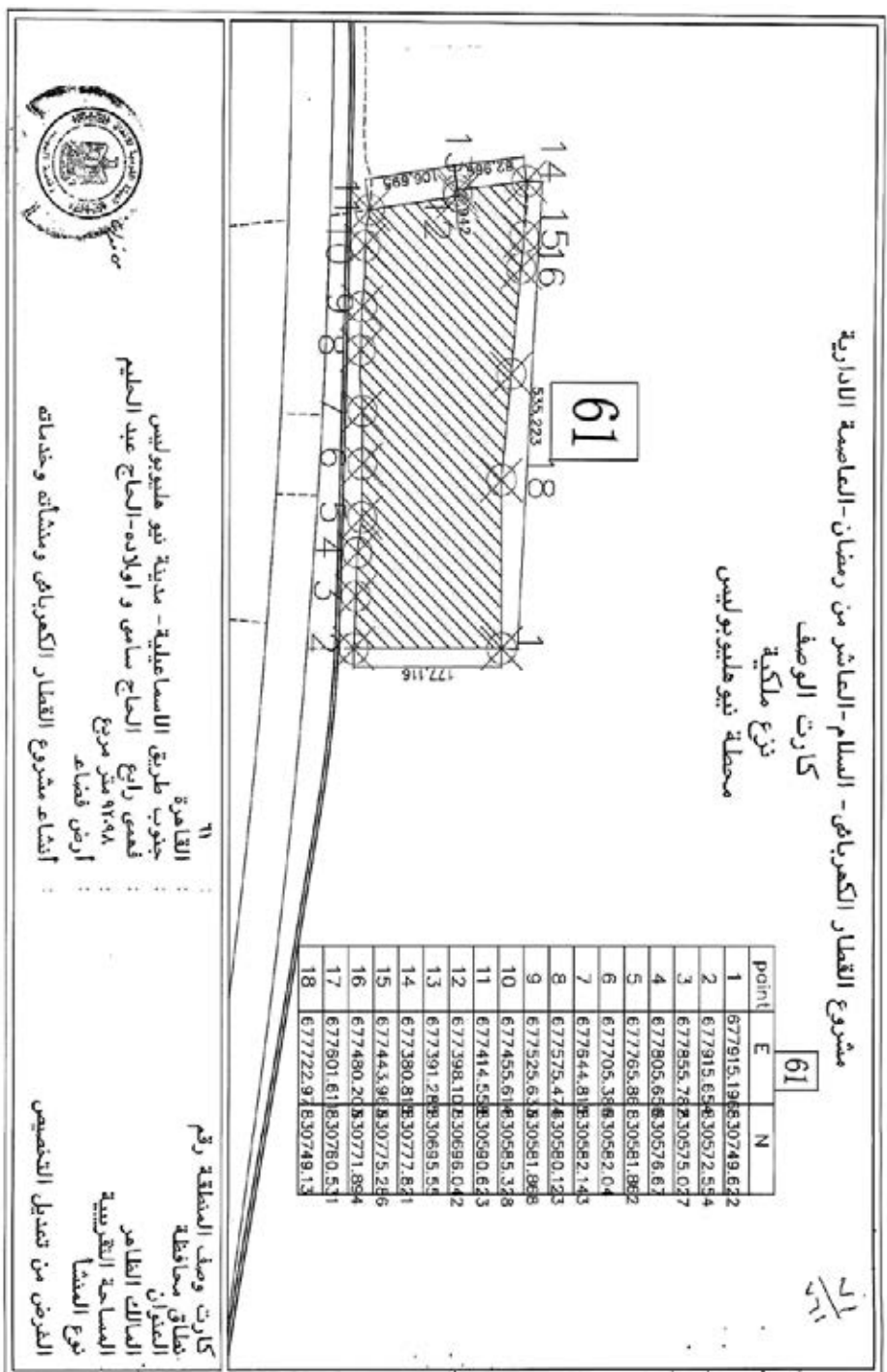
المساحة التقريبية

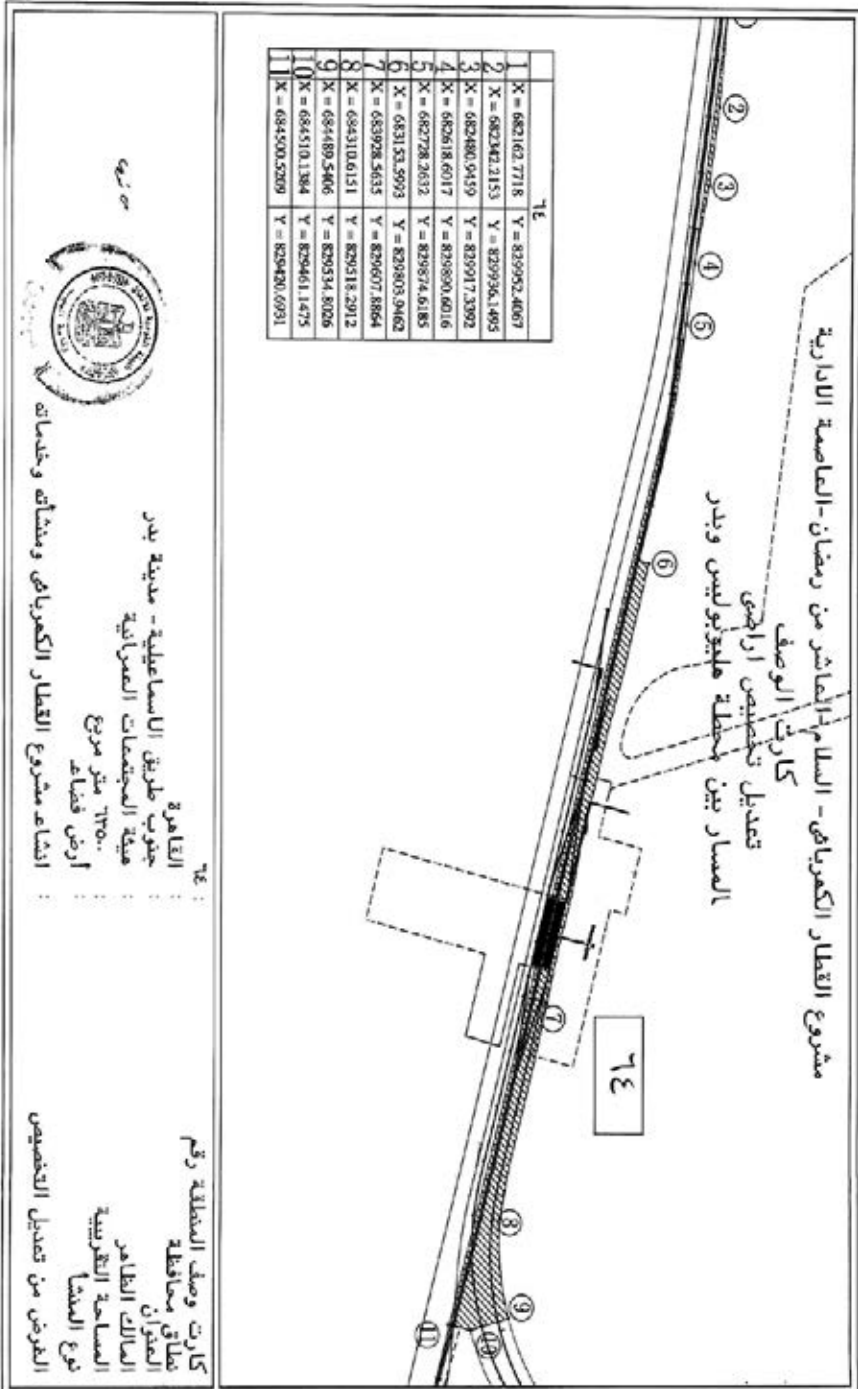
نوع المنشأ

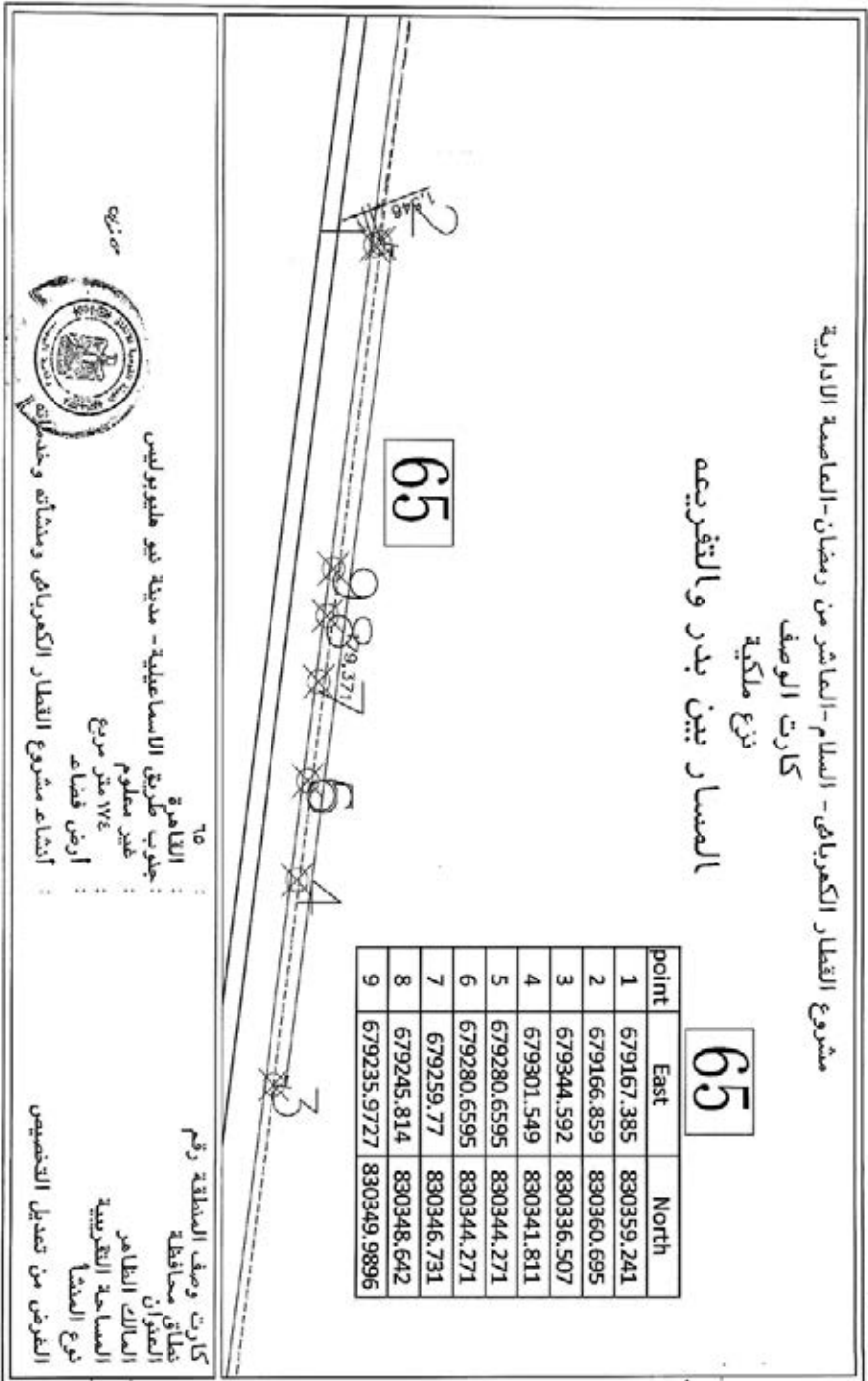
الغرض من تعديل التخصيص



تم إنشاؤه







مشروع القطار الكهربائي - السلام - العاصمة الإدارية

كارت الوصف
نوع ملكية
المسار بين بدر والتفريعة

Point	E	N
1	573934.115	630224.895
2	679982.459	630224.278
3	679988.688	630223.139
4	660078.576	630244.522
5	660081.947	630241.688
6	660090.892	630234.463
7	660072.214	630233.479
8	660448.468	630231.08
9	660466.32	630227.375
10	660211.076	630221.08
11	660231.394	630219.808
12	660248.194	630214.298
13	660278.764	630213.553
14	660302.702	630206.62
15	660318.837	630204.802
16	660343.199	630201.681
17	660344.001	630200.142

66

4 5 6 7 8 9 10 11 12 13 14 15 16 17



١٦ : القائمة
: مدينة بدر
: غير معلوم
: ٥٣٢ متر مربع
: أرض فضاء
: إنشاء مشروع

كارت وصف المنطقة رقم
نطاق محافظة
المحور
المالك الظاهر
المساحة التقريبية
نوع المنشأ
الغرض من تسجيل التخصيص

مشروع القطار الكهربائي - السلام - العاشر من رمضان - العاصمة الإدارية

كارت الوصف

نوع ملكية

المسار بين بدر والتفريعة

67

point	East	North
1	681011.9929	830110.8642
2	681012.4714	830109.6652
3	680344.055	830200.013
4	680343.1894	830201.6113

67

674,932

4

3

2

1

٧٧ القاهرة

مدينة بدر

غير مطويع

٨٧٤ متر مربع

ارض فضاء محاطة بسور

أشغال مشروع القطار الكهربائي ومشاكله وخدماته

كارت وصف المنطقة رقم


قطاع محافظة

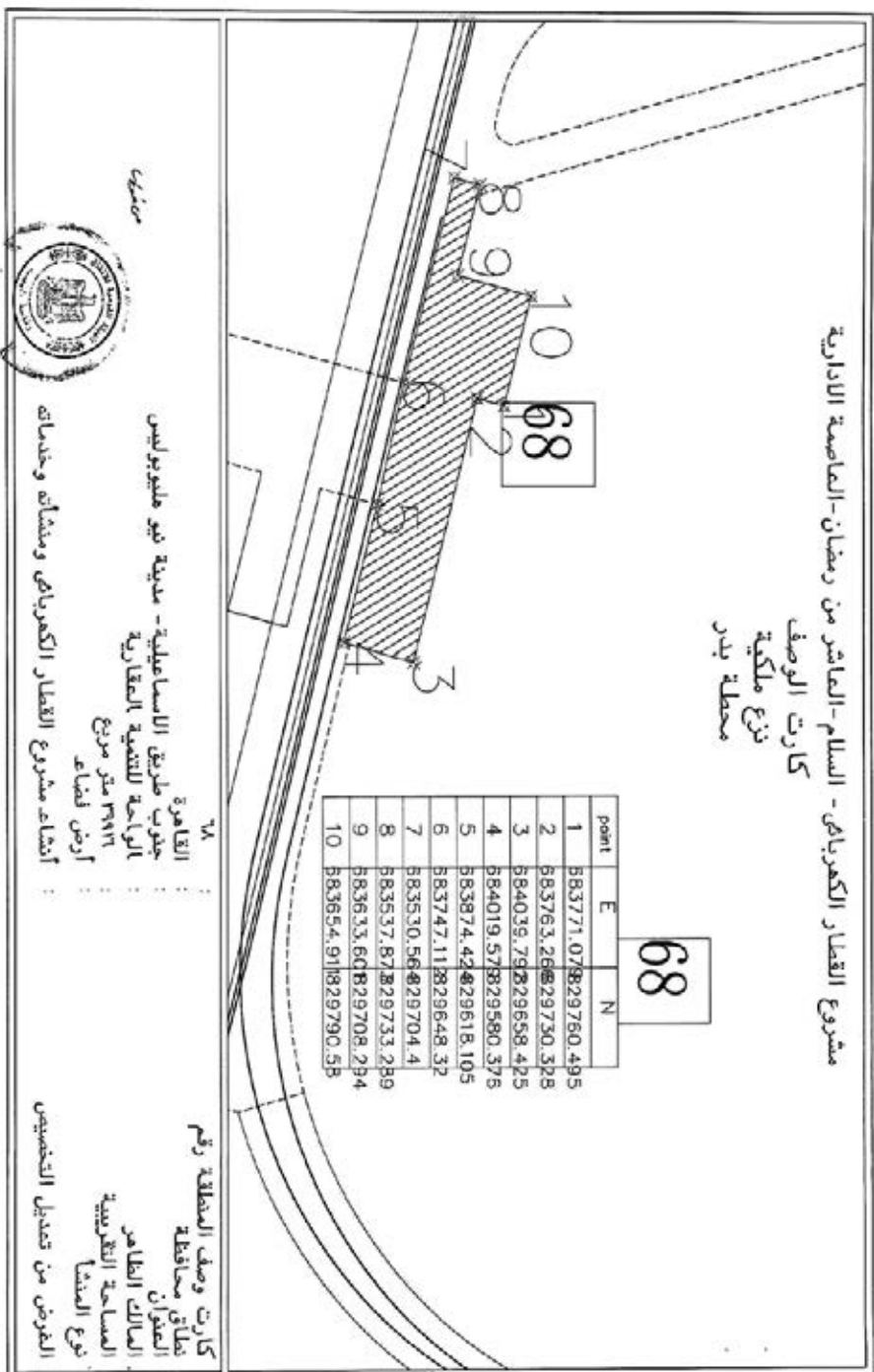
المحور

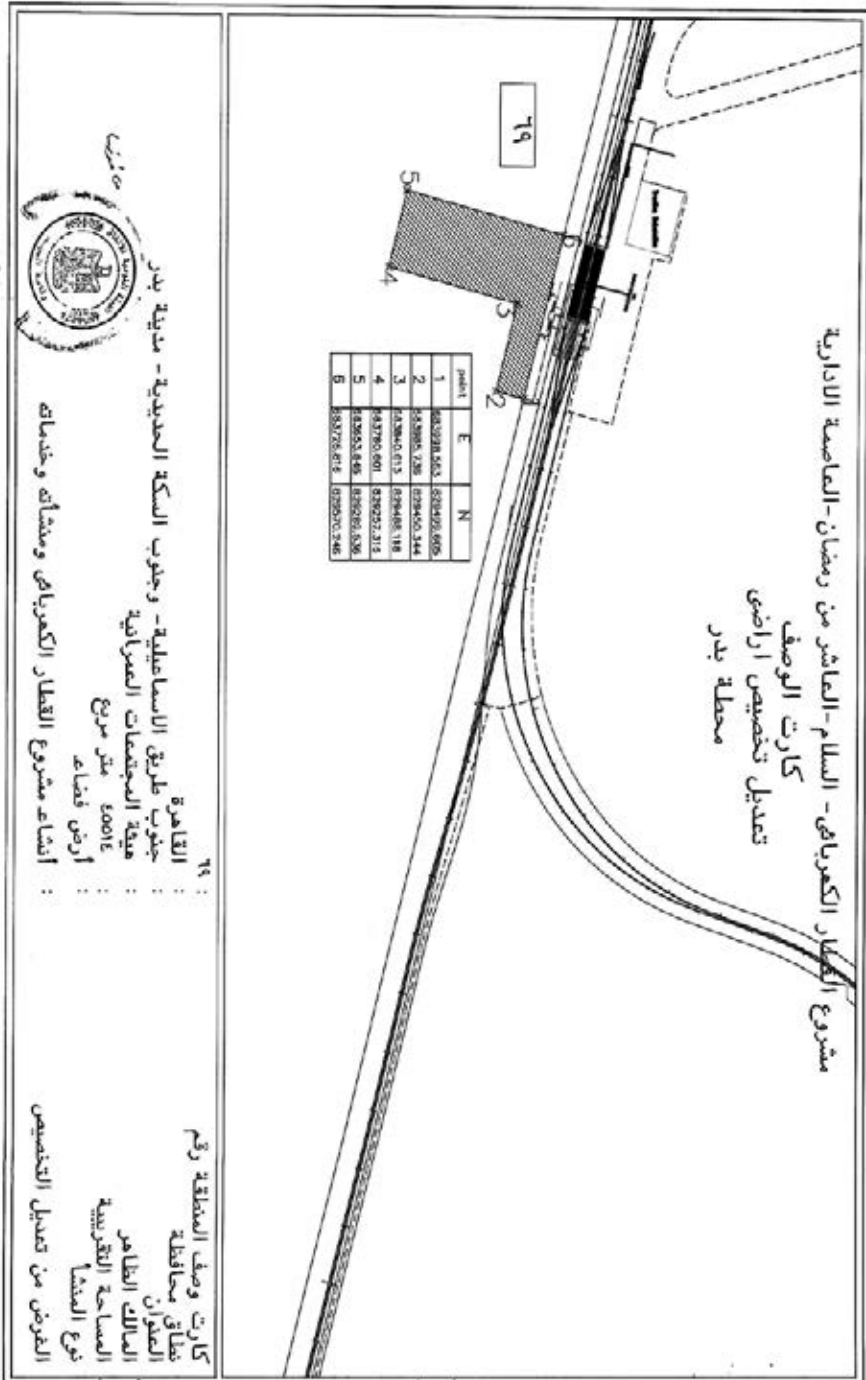
المساحة التقريبية

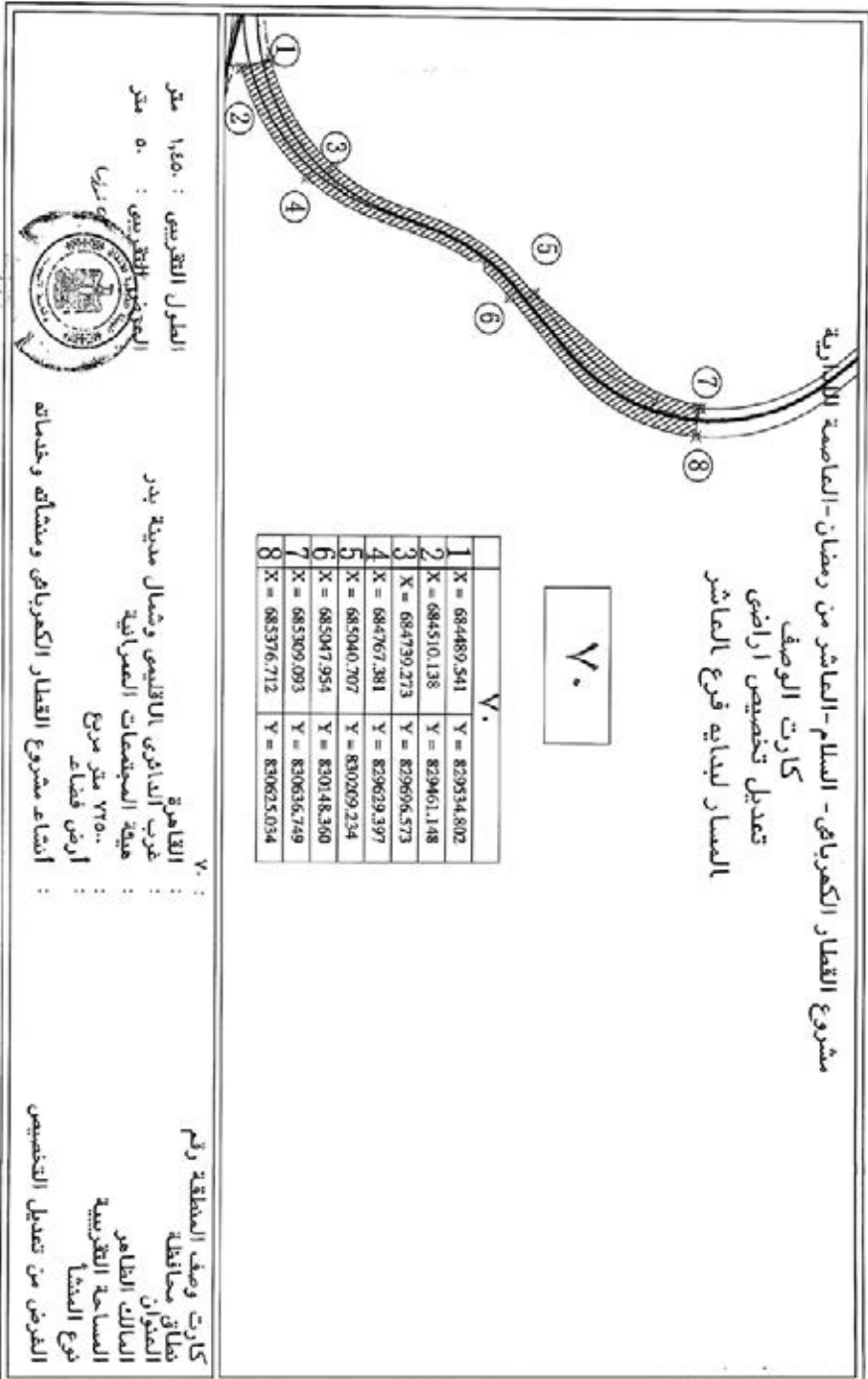
نوع المسنن

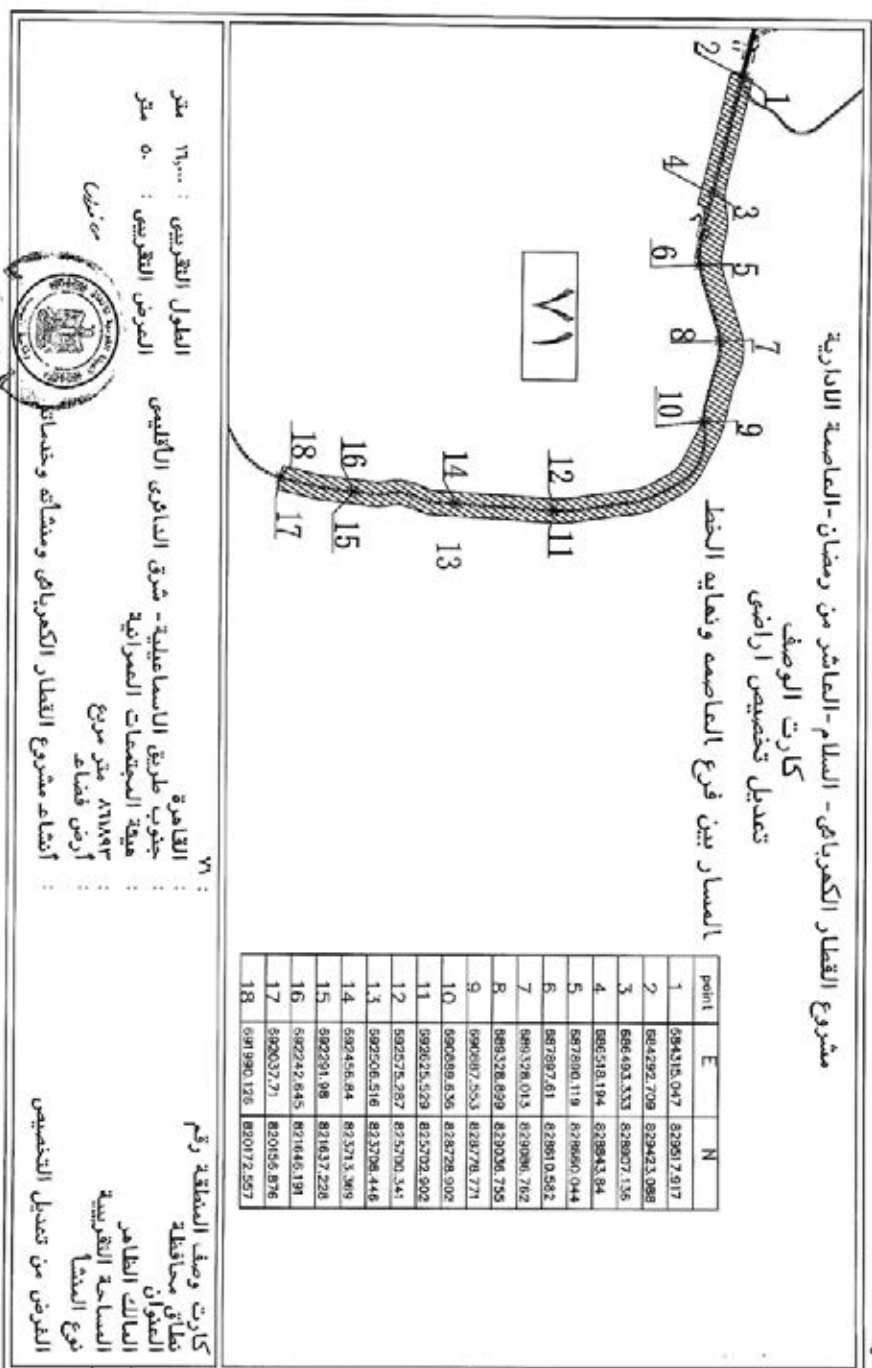
الغرض من تعديل الخصائص





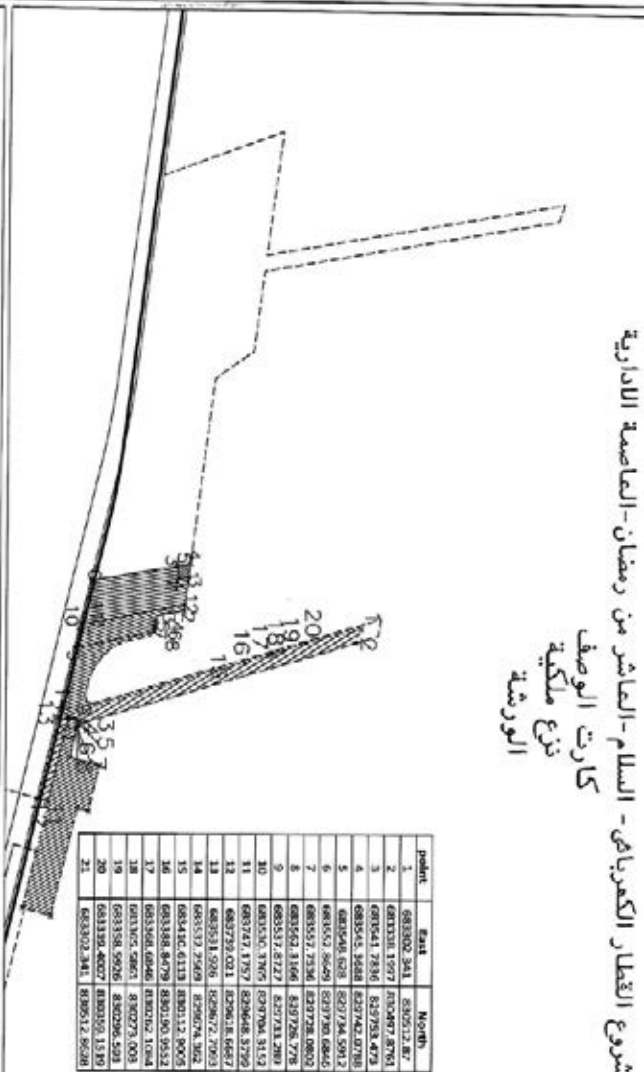






مشروع القطار الكهربائي - السلام - العاشر من رمضان - العاصمة الإدارية

كارت الوصف
نوع ملكية
الورشة

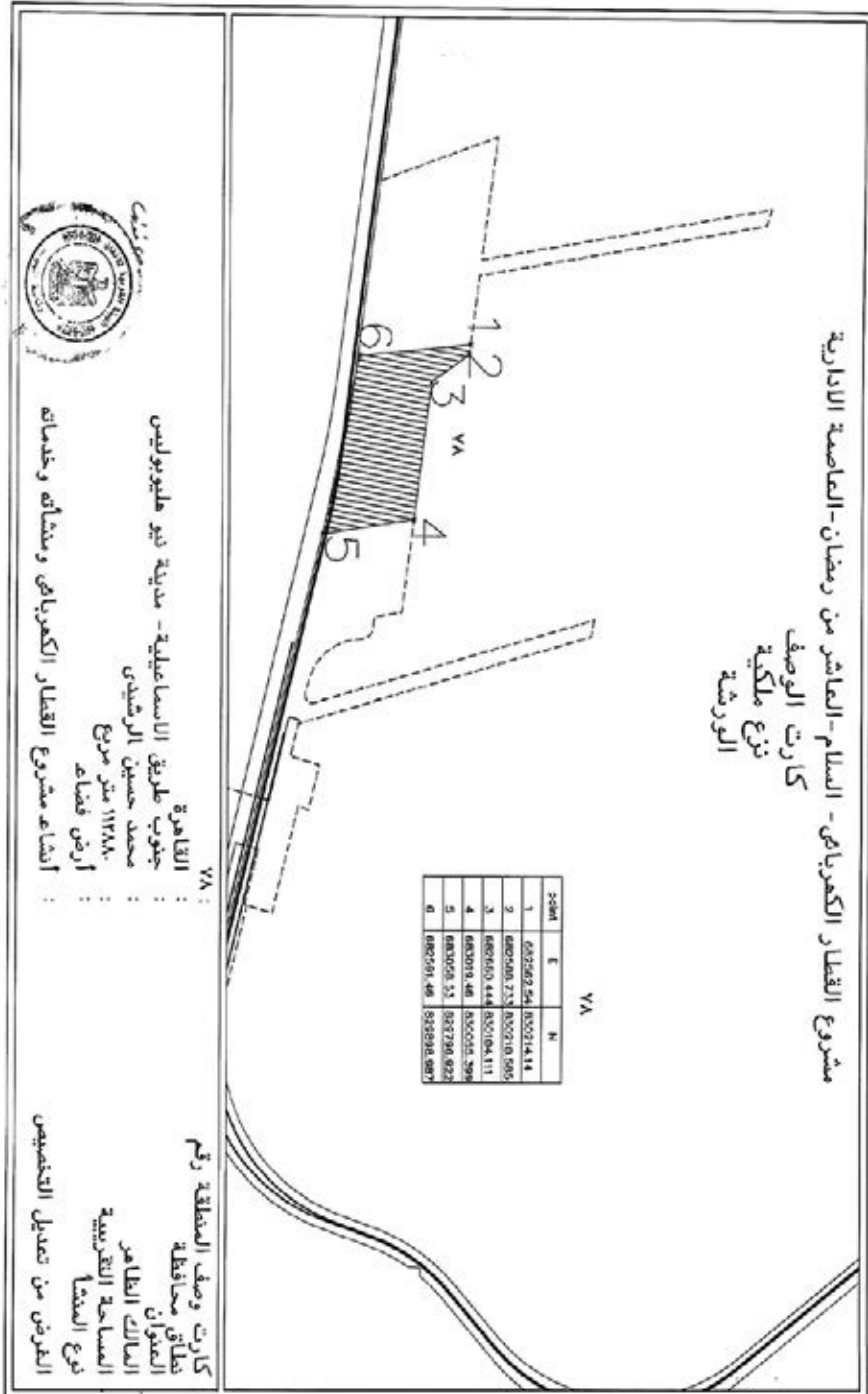


٧٦ ٧٥ ٧٤ ٧٣ ٧٢ :
القاهرة
مدينة بنى
الرواحة للتسمية المقارية ابراهيم محمد المعنى بيرج هجيرات محمد يحيى لادى
نبيل عبد العزيز تمام
١٩٧٠ متر مربع
حسب الاستقارة ١٥٥ لسنة ١٩٩٧ و تجربتها
أشياء مشروع القطار الكهربائي ومنشأته وخدماته
:



كارت وصف المنطقة رقم
نطاق محافظة
العنوان
المالك الظاهر
المساحة القريبية
نوع المنشأ
الغرض من تعديل التخصيص

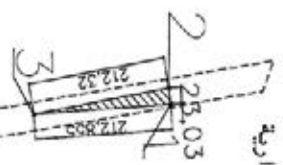
Point	East	North
1	683800.341	820512.87
2	683838.197	820487.876
3	683841.786	820758.479
4	683545.368	820742.078
5	683548.028	820774.5912
6	683552.8649	820790.6845
7	683557.7536	820728.0802
8	683562.1666	820728.778
9	683517.8727	820731.288
10	683510.7105	820704.3112
11	683727.1757	820648.3792
12	683729.021	820618.6687
13	683531.526	820672.7951
14	683537.2569	820674.3652
15	683440.6113	820612.9005
16	683388.8479	820510.9552
17	683368.6946	820502.1084
18	683365.0961	820271.008
19	683358.9005	820296.508
20	683390.4807	820350.1510
21	683302.341	820512.8628



٢٤/٥

مشروع القطار الكهربائي - السلام - العاشر من رمضان - العاصمة الإدارية

كارت الوصف
نزع ملكية
الورشة




٧٩

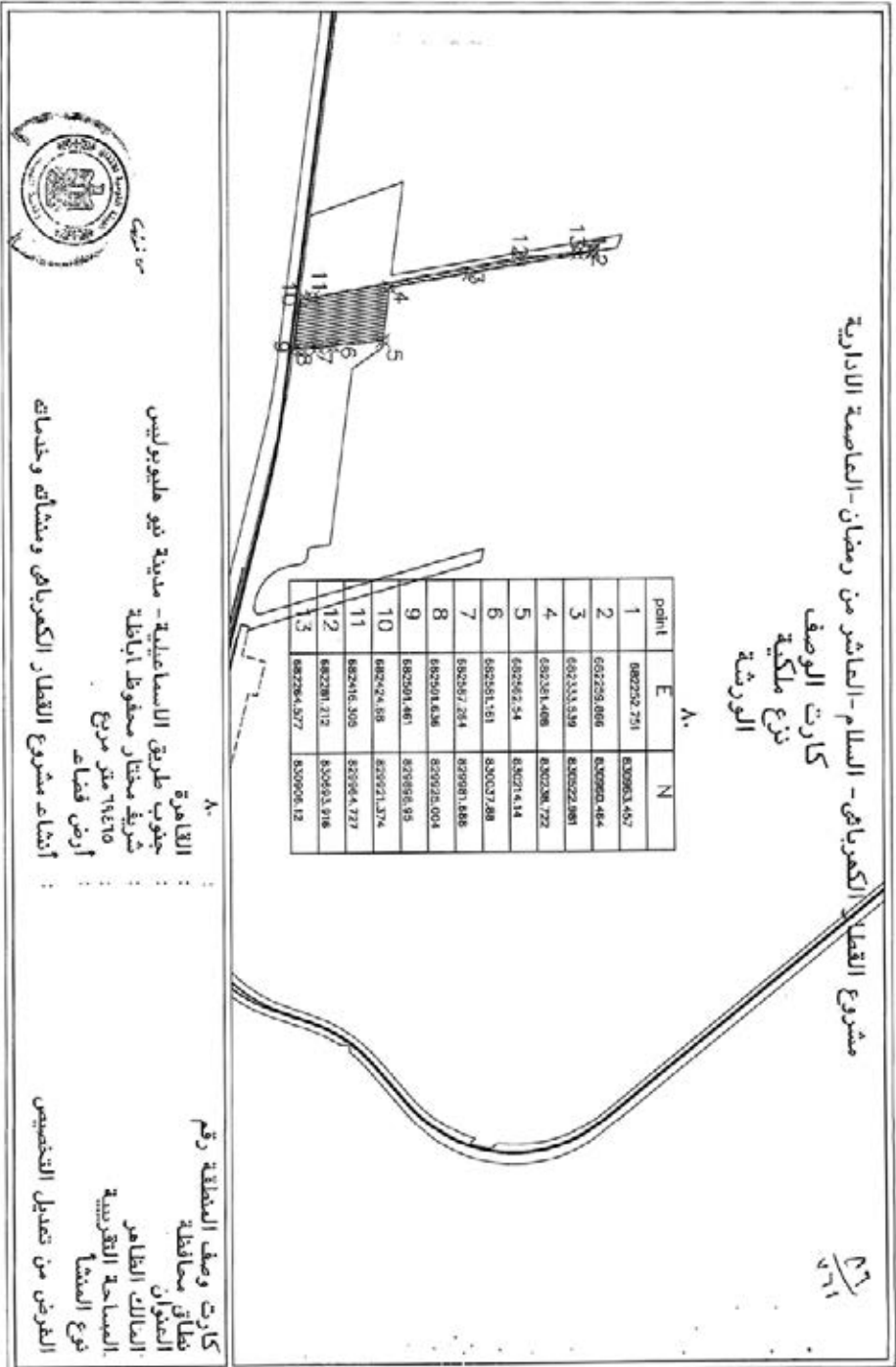
point	East	North
1	682264.577	830906.12
2	682241.736	830902.797
3	682281.212	830693.916

٧٩

القاهرة
جانب طريق المساعدية - مدينة نيو هليوبوليس
خالد مختار محفوط اباطة
٢٥٠٠ متر مربع
أرض قضاء
إنشاء مشروع القطار الكهربائي ومشاتل وخدماته

كارت وصف المنطقة رقم
نطاق محافظة
العوام
الملك الظاهر
المساحة القروية
نوع المنشأ
الغرض من تعديل التخصيص





مشروع القطار الكهربائي - السلام - العاشر من رمضان - العاصمة الإدارية
كارت الوصف
تعديل تخصيص اراضي
الورشة

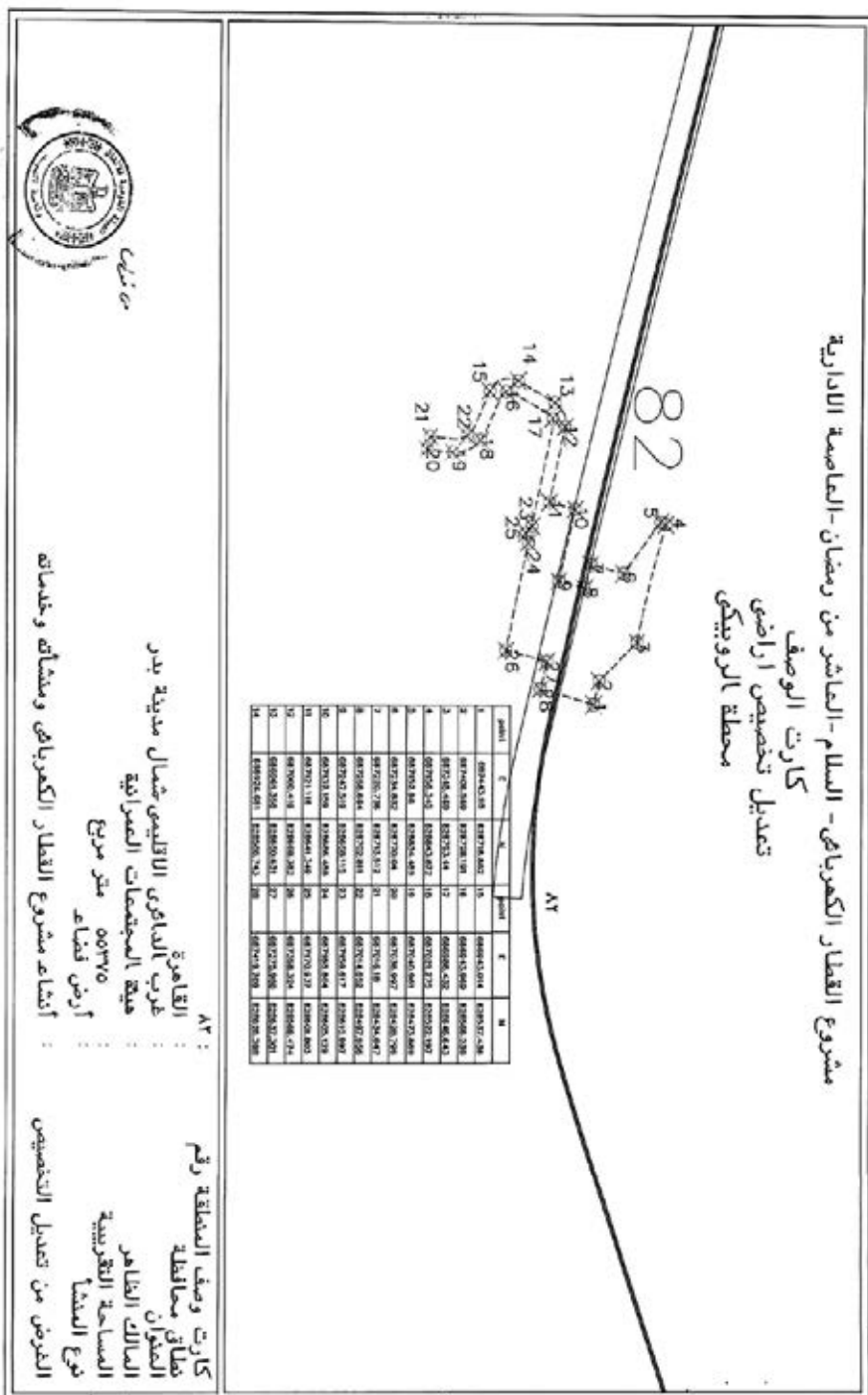
00
— 1

part 1	Σ	N	point	Σ	N
1	10000000	10000000	0	10000000	10000000
2	10000000	10000000	0	10000000	10000000
3	10000000	10000000	0	10000000	10000000
4	10000000	10000000	0	10000000	10000000
5	10000000	10000000	0	10000000	10000000

القاهرة
جنوب طريق المساوية - حرم
السكة الحديدية القاهرة
ق م ١١٣٧٤ متر مربع
أرض قضاء
أشباع مشروع القطار الكهربائي ومشافته وخدمات

كارت وصف المضافة رقم
نطاق محافظة
العنوان
الملك الظاهر
المساحة التقريرية
نوع المنشأ
الغرض من تعديل التخصيص





مشروع القطار الكهربائي - السلام - العاشر من رمضان - العاصمة الإدارية

كارت الوصف
نوع ملكية
كوبرى جنيقة

٨٣

point	E	N
1	685309.409	830502.536
2	685306.806	830505.61
3	685316.039	830528.225
4	685323.404	830584.391

٨٣ :

- القاهرة
- تقاطع طريق جنيقا مع الماعري بالقليوبية
- هافى سمير ونيش
- ٢١,٩٤ متر مربع
- منزل
- أنشاء مشروع القطار الكهربائي ومشآاته وخدماته

رقم المنطقة رقم

كارت وصف المنطقة

مناطق محافظة

الضواحي

المالك الطاهر

المساحة الترابية

نوع المنشأ

الغرض من تعديل التخصيص

مشروع القطار الكهربائي - السلام - المعاش من رمضان - العاصمة الإدارية

كارت الوصف
نوع ملكية
كوبرى جنيقة

84

point	E	N
1	685200.885	830346.45
2	685213.505	830346.459
3	685209.219	830372.744
4	685196.875	830357.092

٨٤ :

القاهرة

تقاطع طريق جنيقة مع الدائري ١٨١

محمد قاضي حسين

٣١٢٩٤ متر مربع

ارض قضاء محافظة ببور من الحجر

انشاء مشروع القطار الكهربائي ومشاته وخدماته

كارت وصف المنطقة رقم

نطاق محافظة


الصفوان

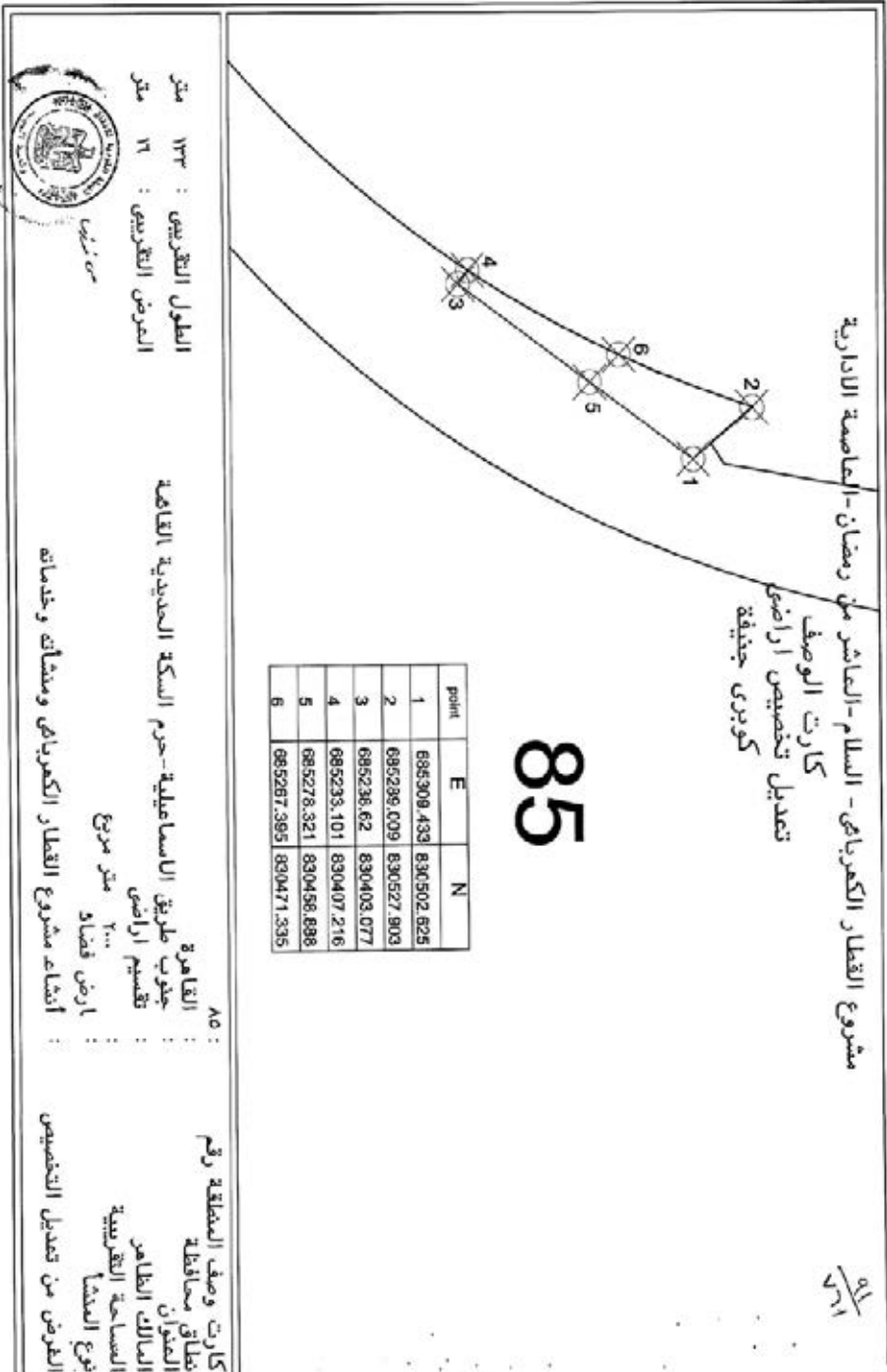
المساحة الطاهر

المساحة التقريبية

نوع المنشأ

الغرض من تعديل التخصيص





مشروع القطار الكهربائي - السلام - العاشر من رمضان - العاصمة الادارية

كارت الوصف
تعديل تخصيص اراضي
محطة بدر الجديدة

point	E	N	point	E	N
1	692080.15	825716.82	7	692081.56	825716.97
2	692082.63	825716.59	8	692014.89	825713.01
3	692010.73	825516.94	9	692002.98	825523.36
4	692000.31	825325.27	10	692001.18	825402.52
5	692065.63	825321.31		692497.07	825331.37
6	692077.25	825312.97		692059.23	825327.66
			13	692070.65	825319.33

86

٨٦ :

- القاهرة
- غرب الدائري القليبي شمال مدينة بدر
- حيث المجتمعات العمرانية
- ٣٨٨٥,٥٥ متر مربع
- ارض فضاء
- أ إنشاء مشروع القطار الكهربائي ومشتات وخدمات

رقم وصف المنطقة

كارت وصف المنطقة

الموقع

المالك الظاهر

المساحة التقديرية


نوع المنشأ

الغرض من تعديل التخصيص

مشروع القطار الكهربائي - السلام المباشر من رمضان - العاصمة الإدارية

كارت الوصف
تعديل تخصيص اراضي
البيانات

87



point	E	N
1	692441.74	825333.183
2	692448.88	825399.199
3	692454.66	825492.697
4	692395.185	825496.242
5	692385.67	825336.524

٨٧ :

القاهرة

غرب الدائري القليوبي شمال مدينة بدر

هيئة المجتمعات العمرانية

٣٨٥,٢٥ متر مربع

ارض فضاء

أشغال مشروع القطار الكهربائي ومشاتل وخدماته

رقم

كارت وصف المنطقة

قطاع محافظة

العنوان


المالك الظاهر

المساحة التأسيسية

نوع المنشأ

الغرض من تعديل التخصيص

ملاحظات



٥٣
٢٠٢٤

مشروع القطار الكهربائي - السلام - العاشر من رمضان - العاصمة الإدارية
 كارت الوصف
 تعديل تخصيص اراضي
 المسار بين فرع العاصمة ونهاية الخط

89

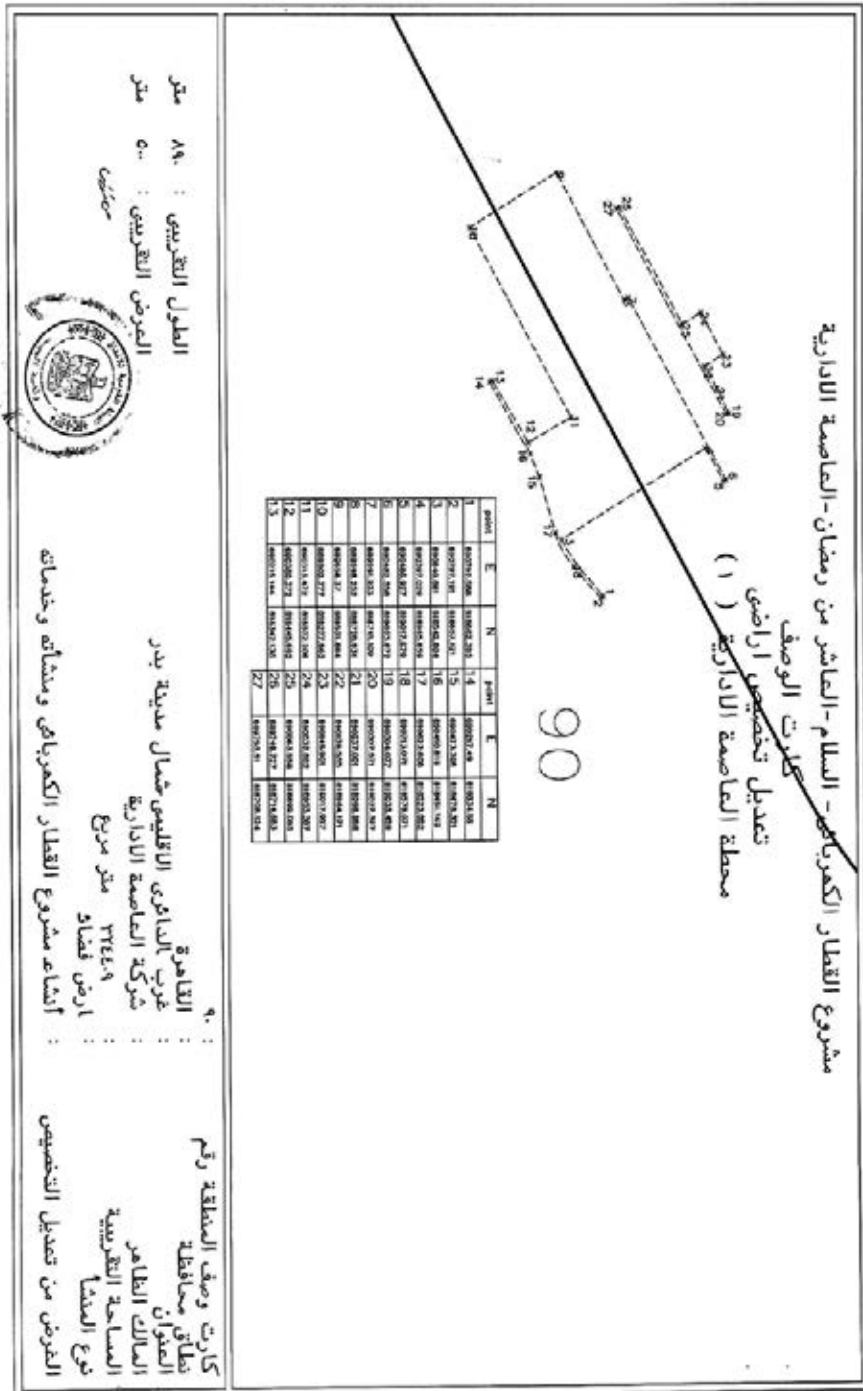
رقم	وصف المنطقة رقم	مساحة	ملاحظات
1	المنطقة رقم 1	1000	
2	المنطقة رقم 2	1000	
3	المنطقة رقم 3	1000	
4	المنطقة رقم 4	1000	
5	المنطقة رقم 5	1000	
6	المنطقة رقم 6	1000	
7	المنطقة رقم 7	1000	
8	المنطقة رقم 8	1000	
9	المنطقة رقم 9	1000	
10	المنطقة رقم 10	1000	
11	المنطقة رقم 11	1000	
12	المنطقة رقم 12	1000	
13	المنطقة رقم 13	1000	
14	المنطقة رقم 14	1000	
15	المنطقة رقم 15	1000	
16	المنطقة رقم 16	1000	
17	المنطقة رقم 17	1000	
18	المنطقة رقم 18	1000	
19	المنطقة رقم 19	1000	
20	المنطقة رقم 20	1000	
21	المنطقة رقم 21	1000	
22	المنطقة رقم 22	1000	
23	المنطقة رقم 23	1000	
24	المنطقة رقم 24	1000	
25	المنطقة رقم 25	1000	
26	المنطقة رقم 26	1000	
27	المنطقة رقم 27	1000	
28	المنطقة رقم 28	1000	
29	المنطقة رقم 29	1000	
30	المنطقة رقم 30	1000	
31	المنطقة رقم 31	1000	
32	المنطقة رقم 32	1000	
33	المنطقة رقم 33	1000	
34	المنطقة رقم 34	1000	
35	المنطقة رقم 35	1000	
36	المنطقة رقم 36	1000	
37	المنطقة رقم 37	1000	
38	المنطقة رقم 38	1000	
39	المنطقة رقم 39	1000	
40	المنطقة رقم 40	1000	
41	المنطقة رقم 41	1000	
42	المنطقة رقم 42	1000	
43	المنطقة رقم 43	1000	
44	المنطقة رقم 44	1000	
45	المنطقة رقم 45	1000	
46	المنطقة رقم 46	1000	
47	المنطقة رقم 47	1000	
48	المنطقة رقم 48	1000	
49	المنطقة رقم 49	1000	
50	المنطقة رقم 50	1000	

رقم	وصف المنطقة رقم	مساحة	ملاحظات
51	المنطقة رقم 51	1000	
52	المنطقة رقم 52	1000	
53	المنطقة رقم 53	1000	
54	المنطقة رقم 54	1000	
55	المنطقة رقم 55	1000	
56	المنطقة رقم 56	1000	
57	المنطقة رقم 57	1000	
58	المنطقة رقم 58	1000	
59	المنطقة رقم 59	1000	
60	المنطقة رقم 60	1000	
61	المنطقة رقم 61	1000	
62	المنطقة رقم 62	1000	
63	المنطقة رقم 63	1000	
64	المنطقة رقم 64	1000	
65	المنطقة رقم 65	1000	
66	المنطقة رقم 66	1000	
67	المنطقة رقم 67	1000	
68	المنطقة رقم 68	1000	
69	المنطقة رقم 69	1000	
70	المنطقة رقم 70	1000	
71	المنطقة رقم 71	1000	
72	المنطقة رقم 72	1000	
73	المنطقة رقم 73	1000	
74	المنطقة رقم 74	1000	
75	المنطقة رقم 75	1000	
76	المنطقة رقم 76	1000	
77	المنطقة رقم 77	1000	
78	المنطقة رقم 78	1000	
79	المنطقة رقم 79	1000	
80	المنطقة رقم 80	1000	

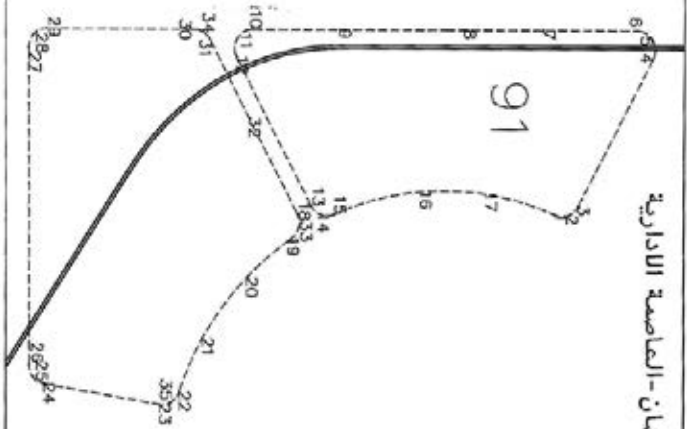
٨٩ :
 القاهرة :
 غرب الدائري الشمالي مدينة بدر
 شركة العاصمة الادارية
 ٦٦٥٩٦ متر مربع
 ارض قصاص
 إنشاء مشروع القطار الكهربائي ومبانيه وخدماته

٨٩ :
 كارت وصف المنطقة رقم
 نطاق محافظة
 العنوان
 المساحة الظاهر
 المساحة التقديرية
 نوع المنشأ
 الغرض من تعديل التخصيص

الطول التقريبي : ١٣٠٠٠ كم
 من نهاية



مشروع القطار الكهربائي - السلام - العاشر من رمضان - العاصمة الادارية
 كارت الوصف
 تعديل تخصيص اراضي
 العاصمة الادارية (١)

٥٢١
٧١

point	E	N	point	E	N
1	207732.00	207732.00	10	207732.00	207732.00
2	207732.00	207732.00	20	207732.00	207732.00
3	207732.00	207732.00	30	207732.00	207732.00
4	207732.00	207732.00	40	207732.00	207732.00
5	207732.00	207732.00	50	207732.00	207732.00
6	207732.00	207732.00	60	207732.00	207732.00
7	207732.00	207732.00	70	207732.00	207732.00
8	207732.00	207732.00	80	207732.00	207732.00
9	207732.00	207732.00	90	207732.00	207732.00
10	207732.00	207732.00	100	207732.00	207732.00
11	207732.00	207732.00	110	207732.00	207732.00
12	207732.00	207732.00	120	207732.00	207732.00
13	207732.00	207732.00	130	207732.00	207732.00
14	207732.00	207732.00	140	207732.00	207732.00
15	207732.00	207732.00	150	207732.00	207732.00
16	207732.00	207732.00	160	207732.00	207732.00
17	207732.00	207732.00	170	207732.00	207732.00
18	207732.00	207732.00	180	207732.00	207732.00
19	207732.00	207732.00	190	207732.00	207732.00
20	207732.00	207732.00	200	207732.00	207732.00

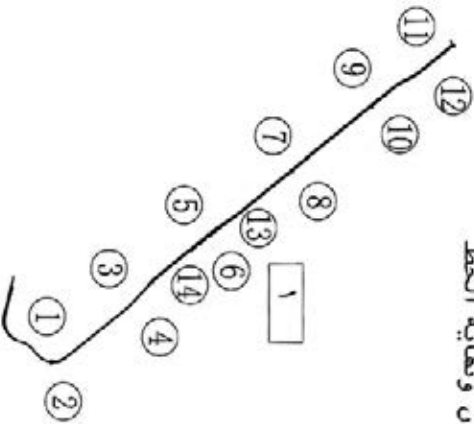
الطول التقريبي : ٩١٠ متر
 العرض التقريبي : ٤٥٠ متر

القاهرة
 شرق الدائري الالقيبي
 شركة العاصمة الادارية
 ٢٥٢٢١ متر مربع
 أرض فضاء
 إنشاء مشروع القطار الكهربائي ومشاكله وخدماته
 رقم وصف المنطقة
 نطاق مناطق
 السكان الظاهر
 المساحة التقريبية
 نوع المنشأ
 الغرض من تعديل التخصيص

مشروع القطار الكهربائي - السلام - العاشر من رمضان - العاصمة الإدارية

كارت الوصف

تعديل تخصيص اراضي
المسار بين بداية فرع العاشر من رمضان ونهاية الخط



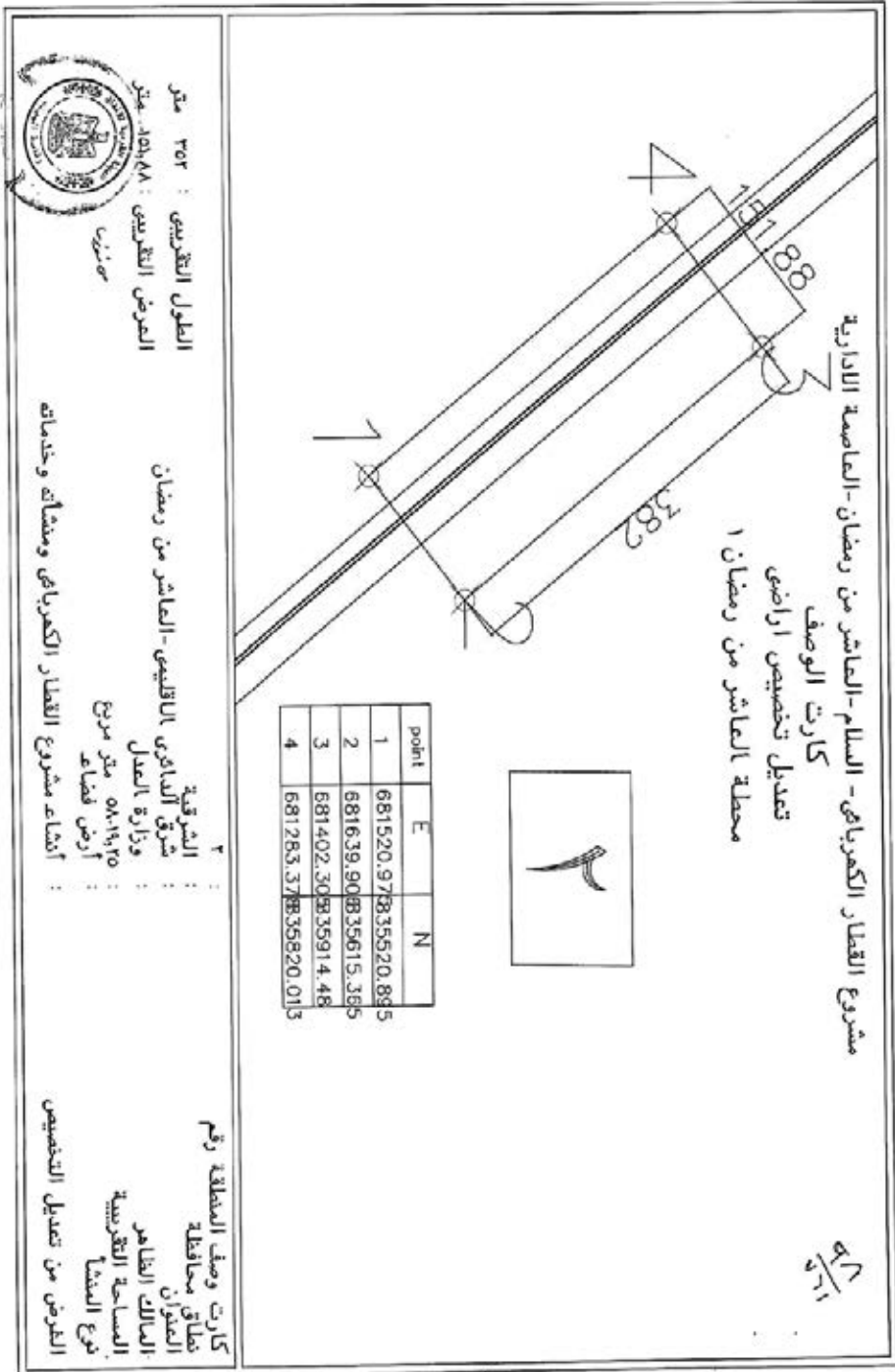
ن	X	Y
1	X = 685309.093	Y = 830656.749
2	X = 685376.712	Y = 830625.044
3	X = 685418.2103	Y = 833086.4578
4	X = 685483.2920	Y = 833089.7517
5	X = 682296.4283	Y = 834465.1222
6	X = 682355.9777	Y = 834494.1155
7	X = 680803.9635	Y = 835673.5684
8	X = 680870.3431	Y = 835673.5684
9	X = 679295.2104	Y = 838576.1627
10	X = 679330.7880	Y = 838611.7612
11	X = 677852.893	Y = 840355.362
12	X = 677892.106	Y = 840365.384
13	X = 682183.136	Y = 834759.658
14	X = 682747.567	Y = 834025.754

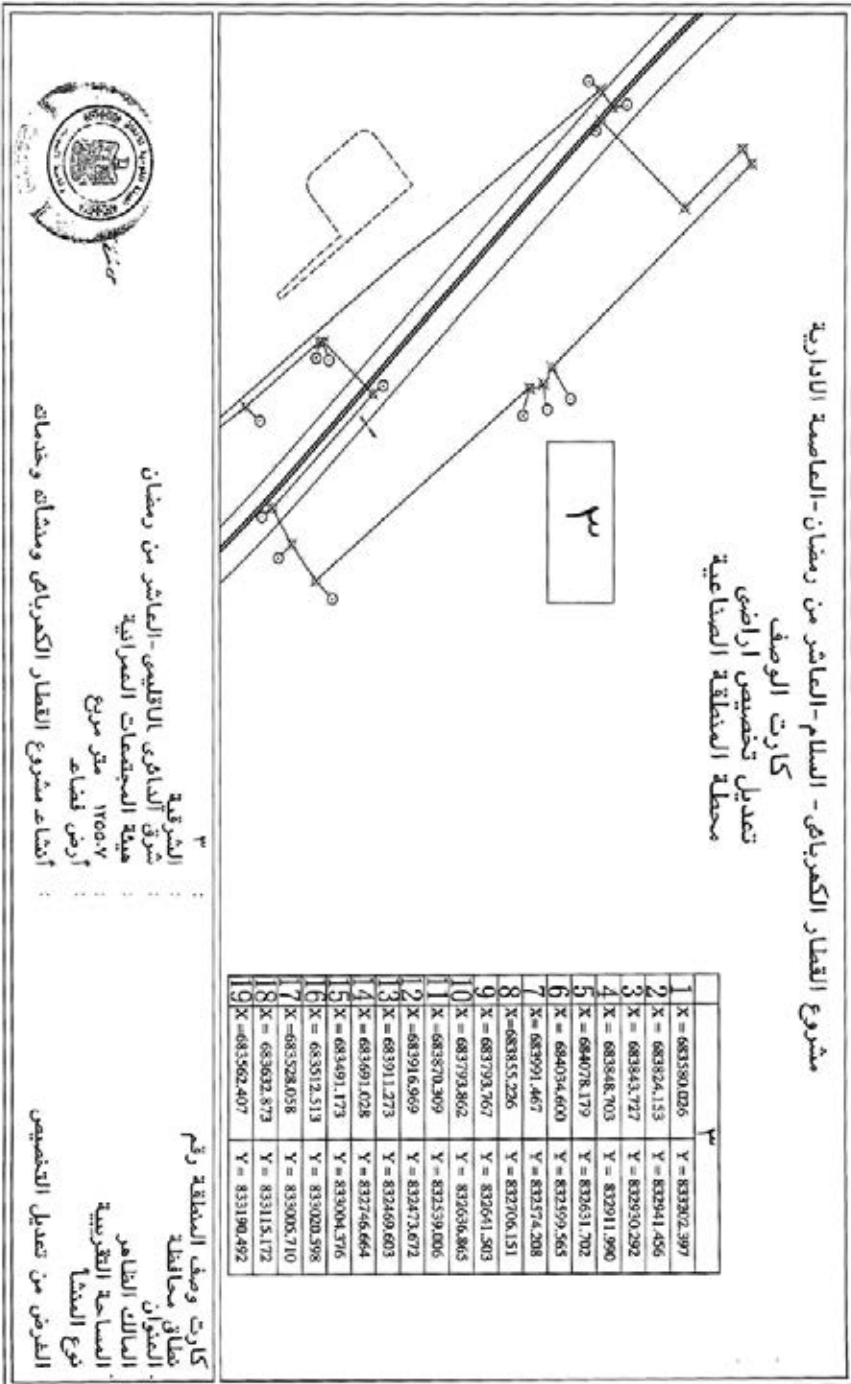
الطول التقريبي : ١٣٥٠ متر
المعرض التقريبي : ٥٠ متر

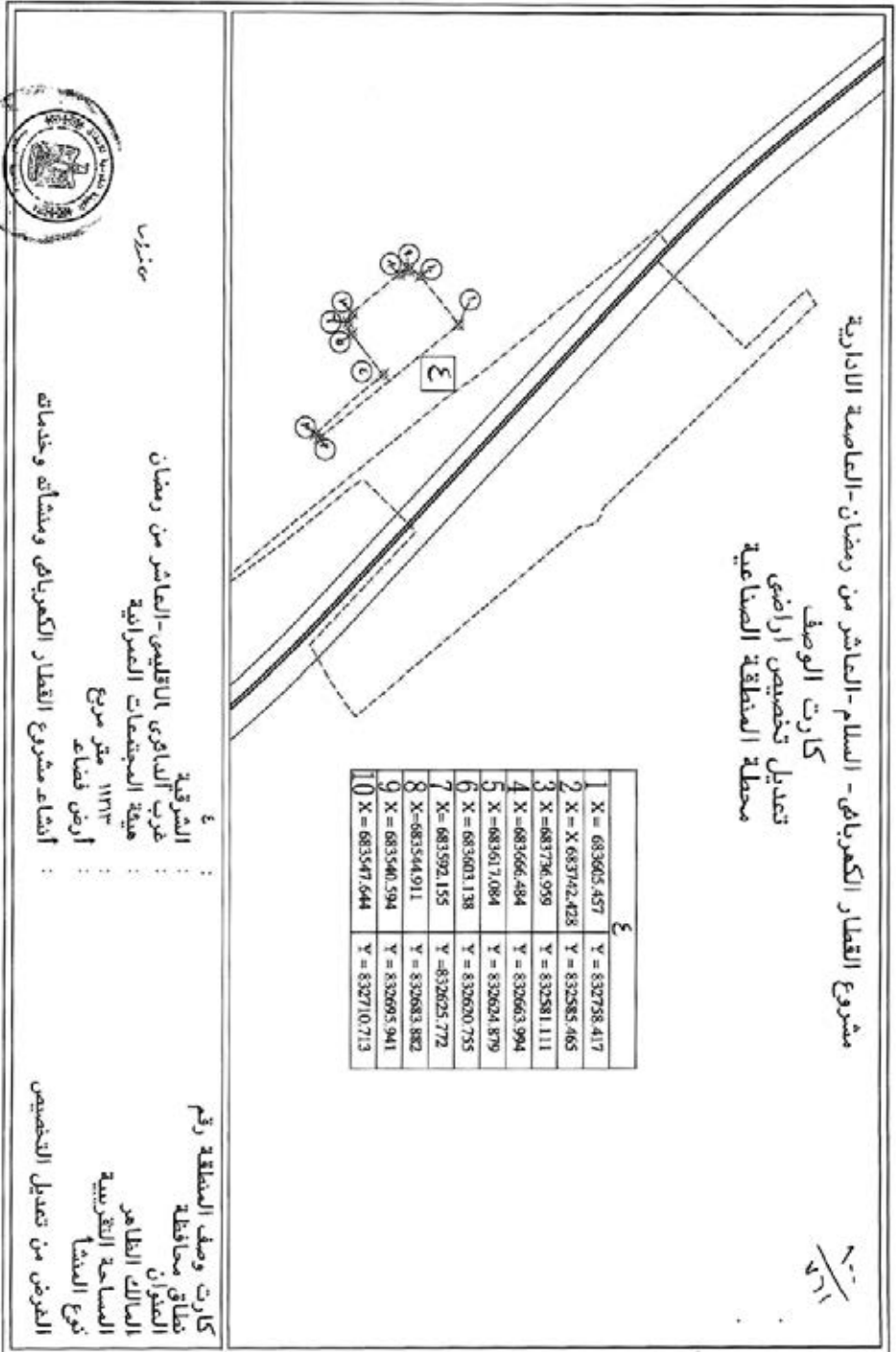


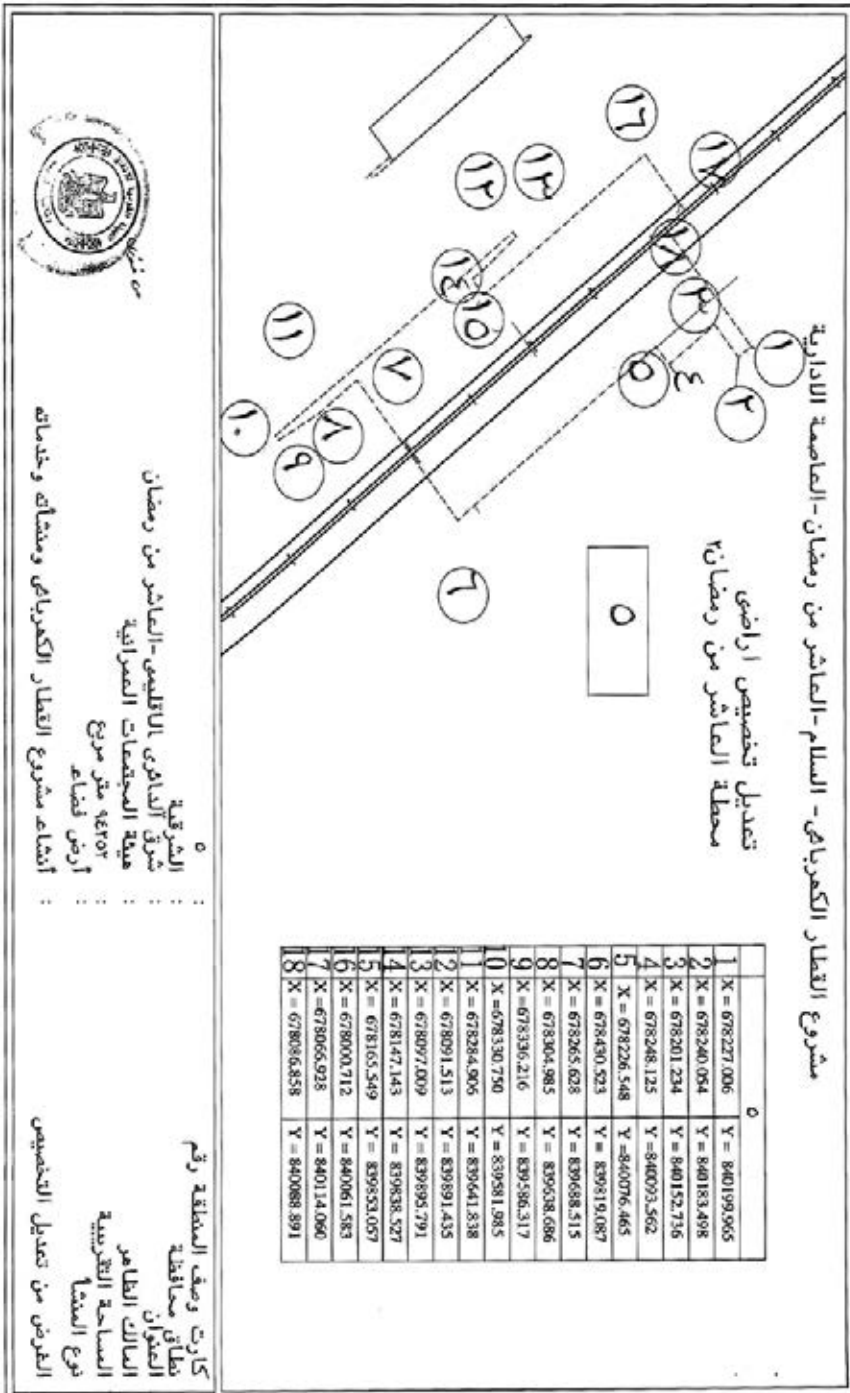
الشرقية
: شرق الدائري القلبي - العاشر من رمضان
: هيئة المجتمعات العمرانية
: ٦٤٠٧١٥ متر مربع
: أرض فضاء
: إنشاء مشروع القطار الكهربائي ومشتات وخدمات

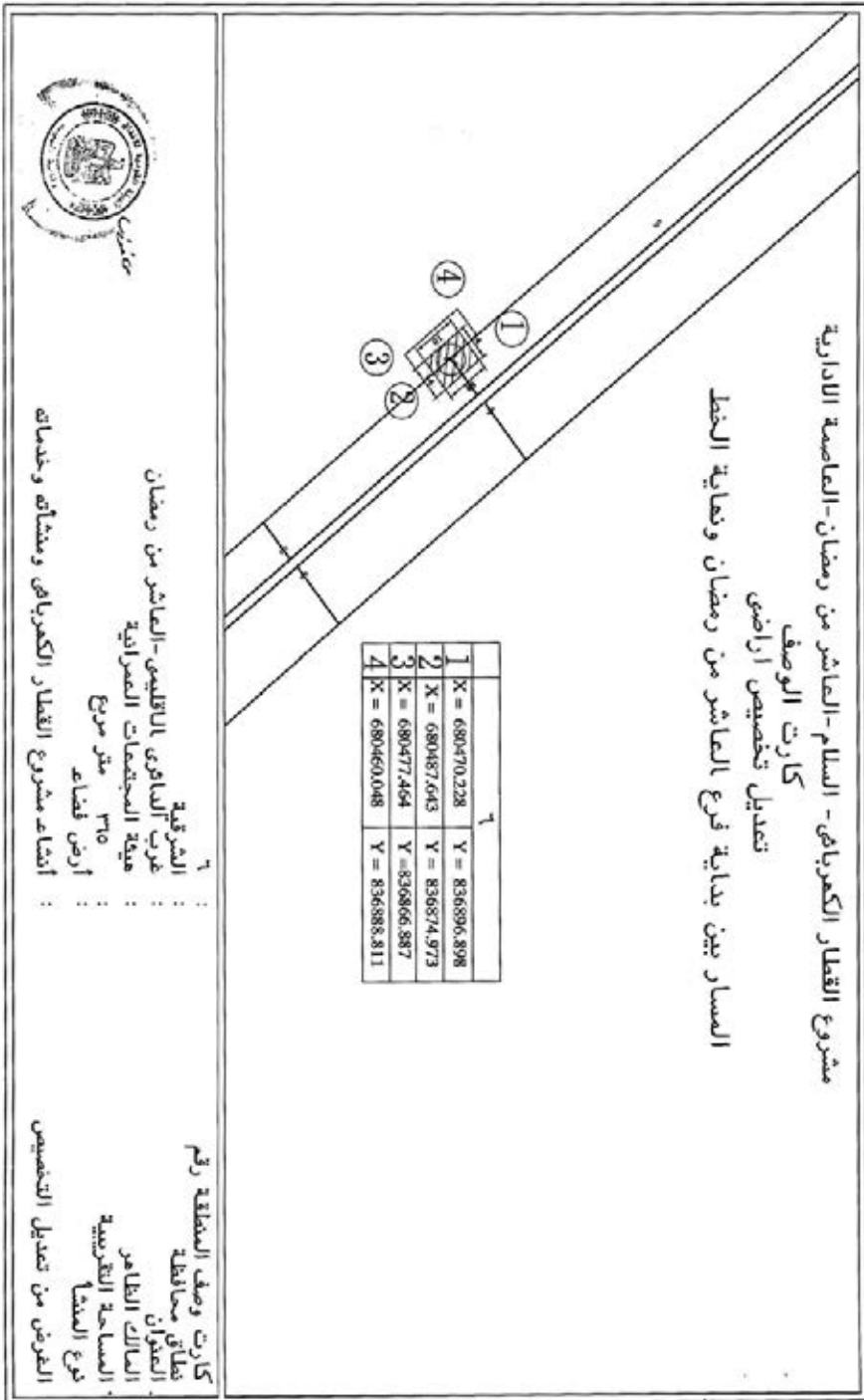
كارت وصف المنطقة رقم
: نطاق محافظة
: العنوان
: المالك الظاهر
: المساحة التقريبية
: نوع المنشأ
: الغرض من تعديل التخصيص

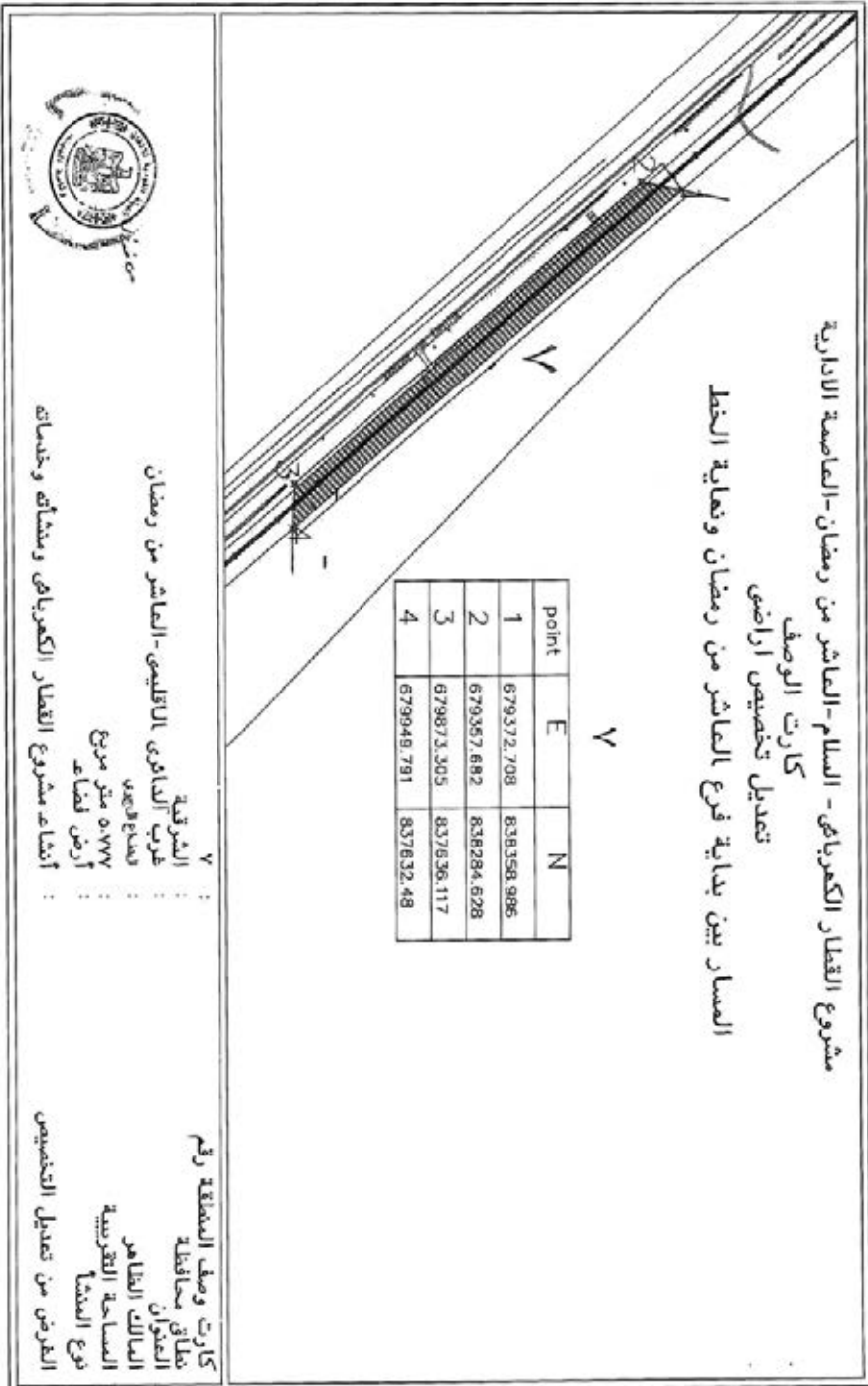













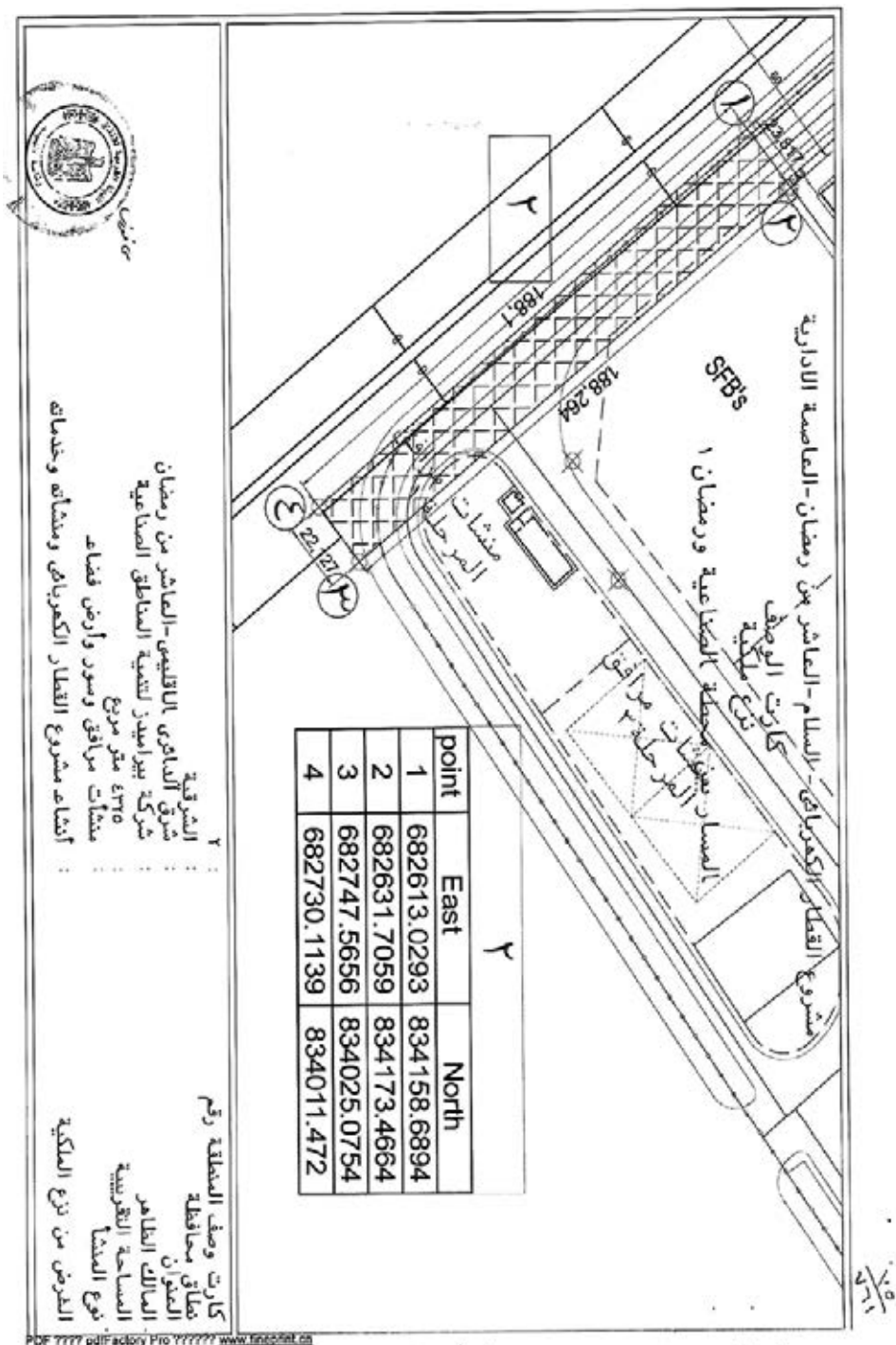
مشروع القطار الكهربائي - السلام - العاشر من رمضان - العاصمة الإدارية
محطة المنطقة الصناعية
نوع ملكية

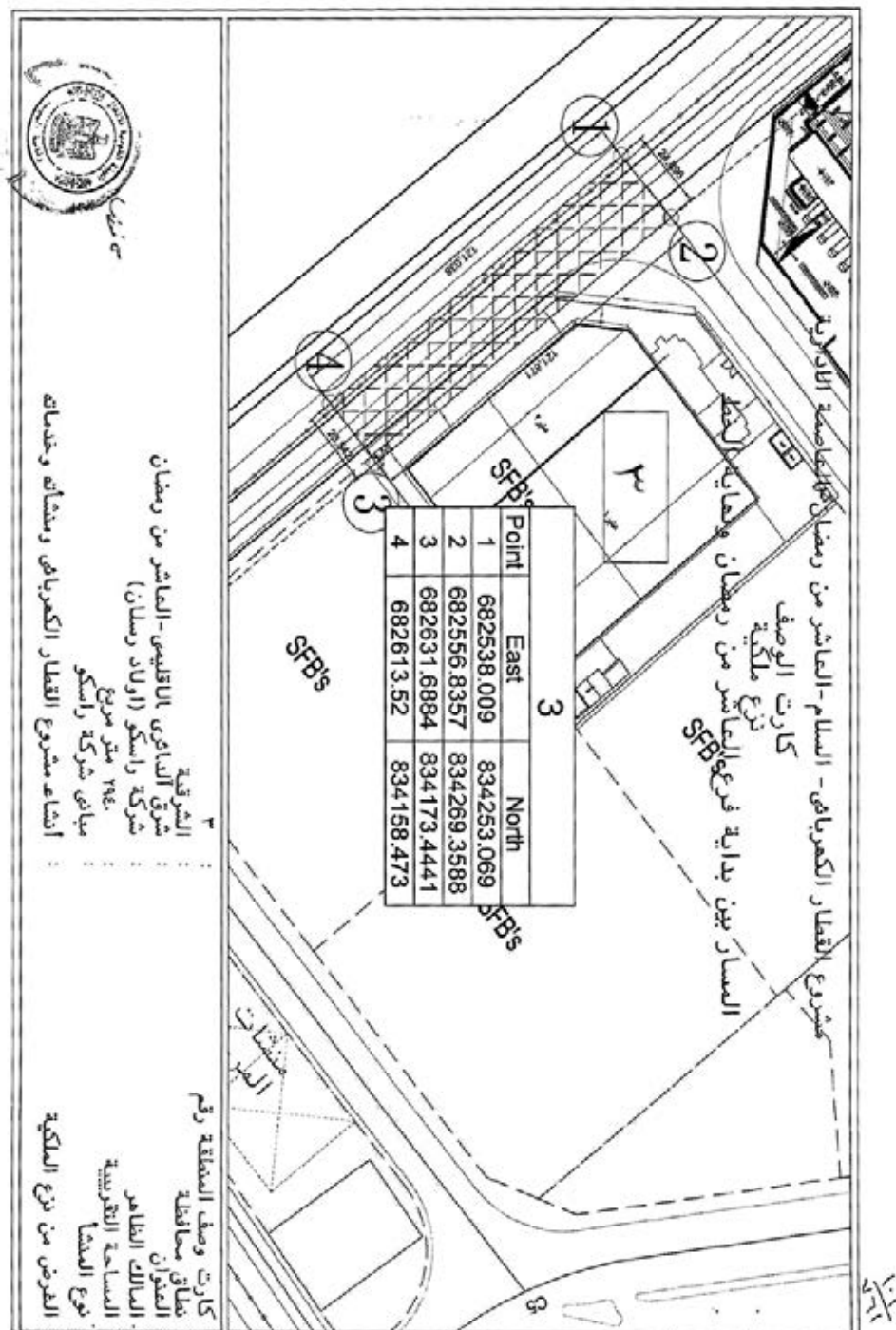
point	E	N	Z
1	683595.649	832695.313	0
2	683605.636	832682.111	0
3	683592.775	832671.799	0
4	683582.722	832685.088	0

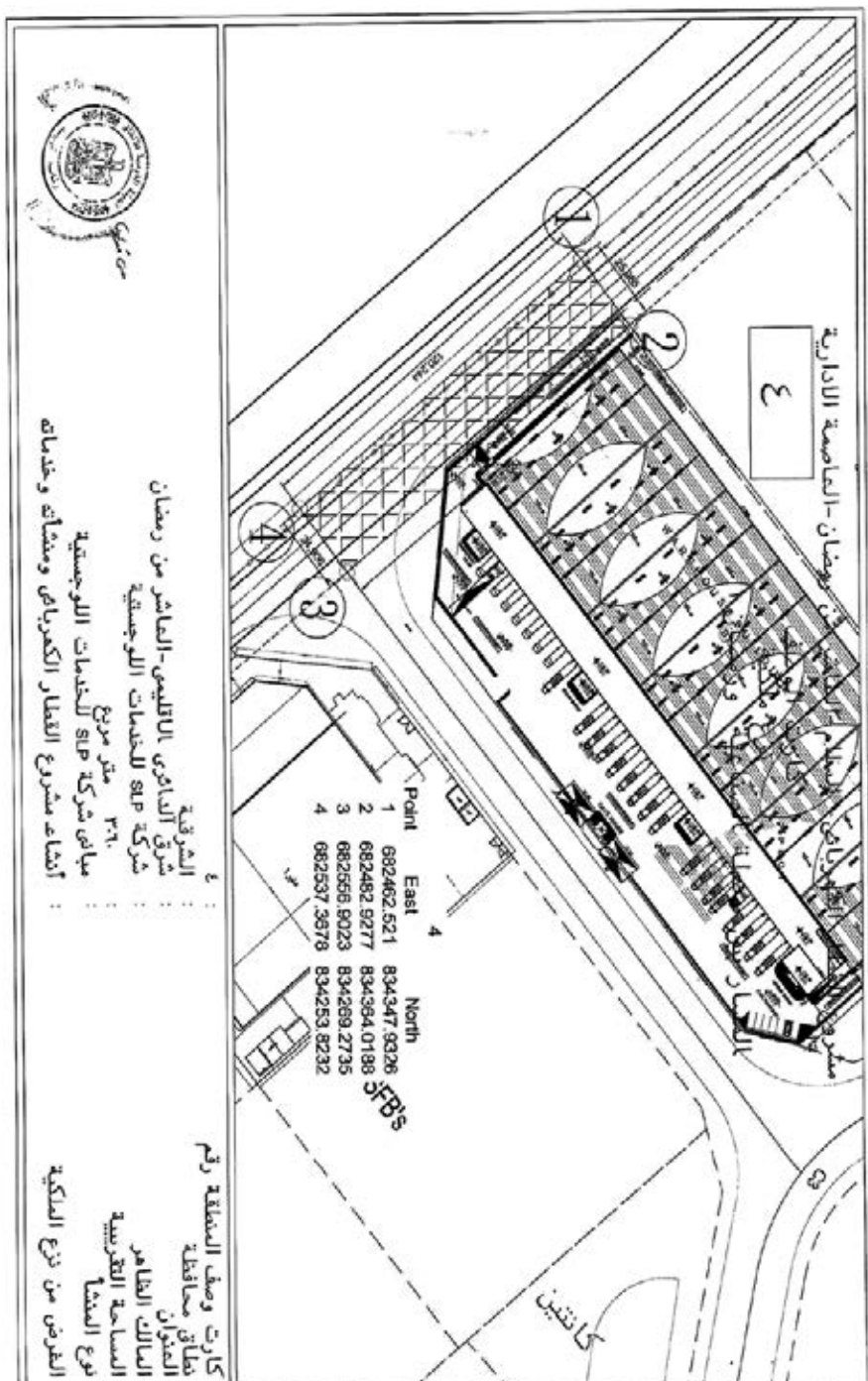
كارت وصف المنطقة رقم
مناطق محافظة
العوام
الملك الظاهر
المساحة التقريبية
نوع المنشأ
الغرض من نوع الملكية

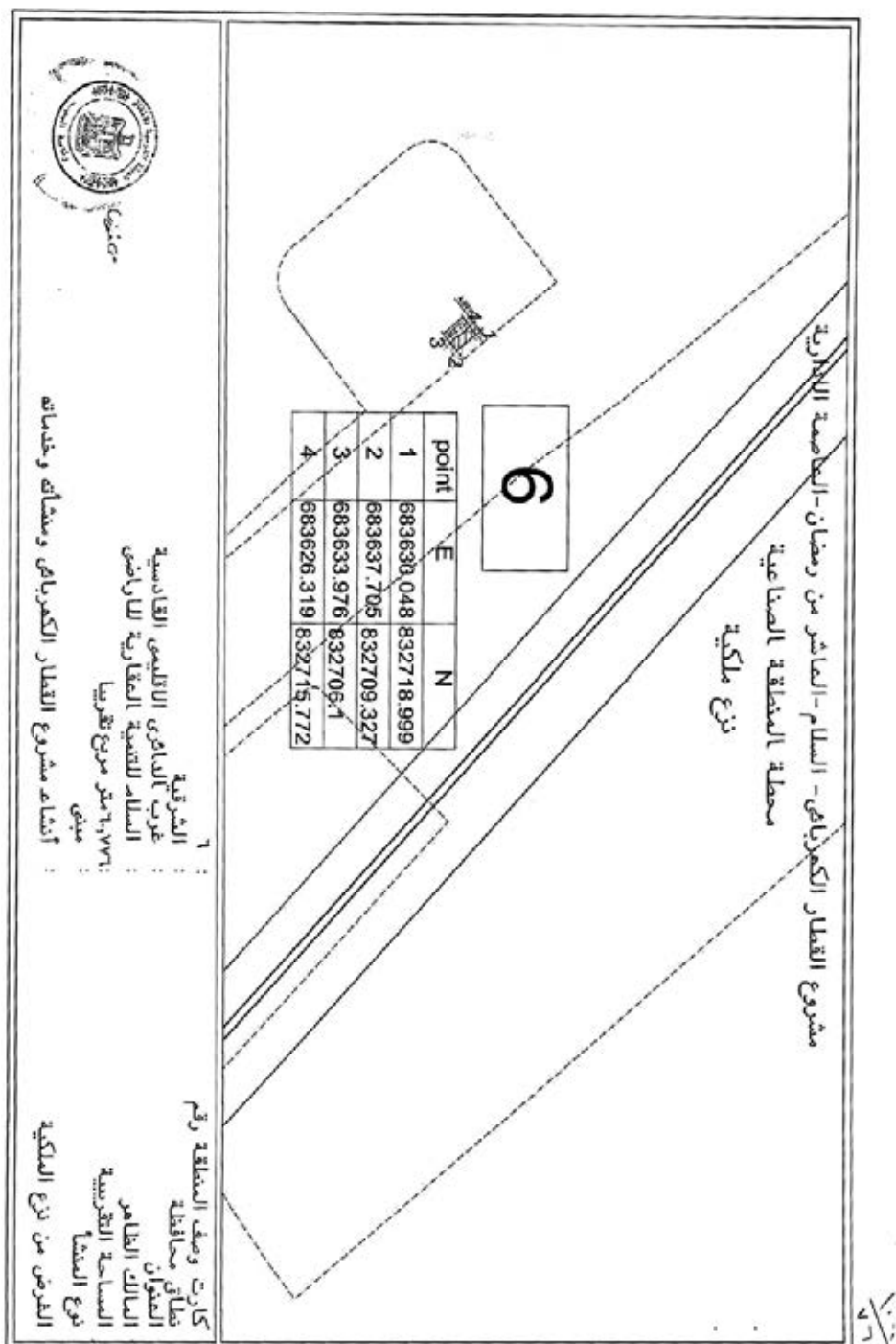
الشركة
غرب الداهي القابضة للتقانة
السلام للتعمية العقارية التجميع الأرض
٢٧٤ متر مربع
مبنى سكني
إنشاء مشروع القطار الكهربائي ومنشأته وخدماته












مشروع القطار الكهربائي - السلام - العاشر من رمضان - العاصمة الإدارية
 محطة المنطقة الصناعية
 نوع ملكية

7

7



point	E	N
1	683607.652	832737.433
2	683605.17	832735.139
3	683612.313	832732.004
4	683609.831	832729.71

الشرقية

غرب الداقى القليمى القادسية

السلام للتعمية العقارية للراضى

٢٥ متر مربع تقريبا

نوع حمام

انشاء مشروع القطار الكهربائى ومشاكله وخدماته

كارت وصف المنطقة رقم

مناطق محافظة


العنوان

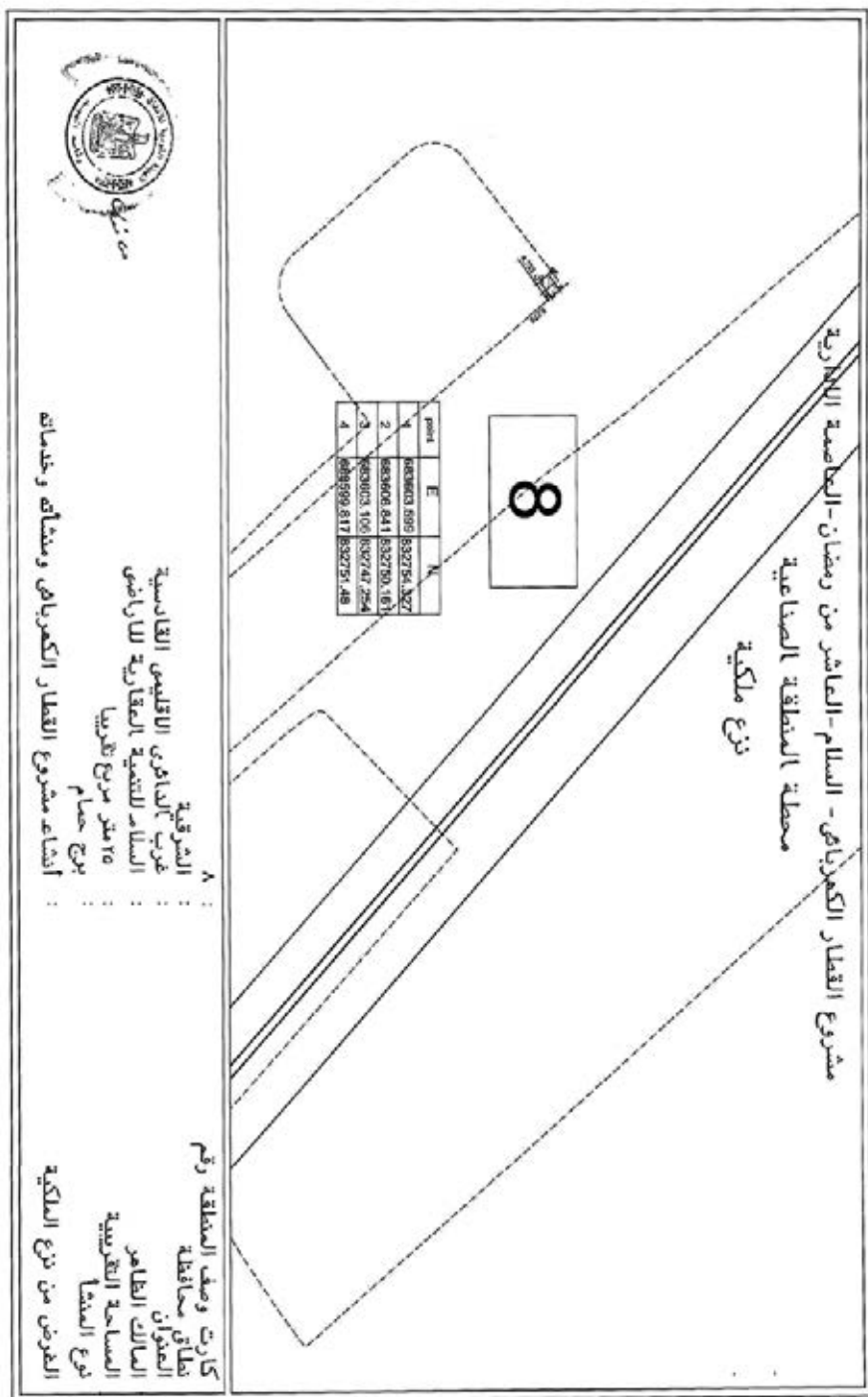
المالك الظاهر

المساحة التقرينية

نوع المنشأ

الغرض من نوع الملكية

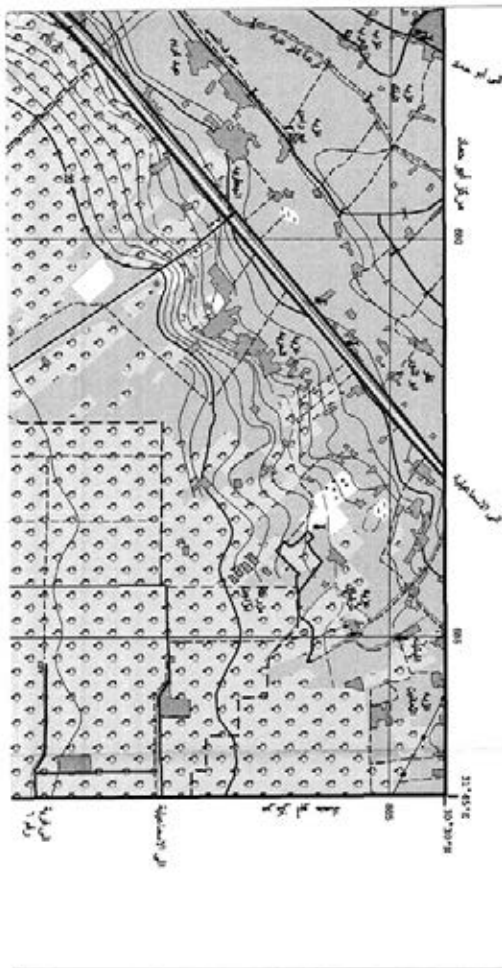




<p>1. RAILWAY TRACK 2. RAILWAY TRACK 3. RAILWAY TRACK 4. RAILWAY TRACK 5. RAILWAY TRACK 6. RAILWAY TRACK 7. RAILWAY TRACK 8. RAILWAY TRACK 9. RAILWAY TRACK 10. RAILWAY TRACK 11. RAILWAY TRACK 12. RAILWAY TRACK</p> <p>مشروع القطار الكهربائي - السلام - العاشر من رمضان - العاصمة الإدارية</p> <p>كارت الوصف</p> <p>تقع ملكية</p> <p>محطة العاشر من رمضان</p>	<p>١٠</p> <p>الشرق</p> <p>غرب القاهرة</p> <p>غير معلوم</p> <p>١٩٠٠ متر مربع</p> <p>أرض فضاء</p> <p>أبناء مشروع القطار الكهربائي ومشاته وخدماته</p> <p>رقم وصف المنطقة</p> <p>مناطق</p> <p>المناطق</p> <p>المساحة الظاهر</p> <p>المساحة التقريبية</p> <p>نوع المنشأ</p> <p>الغرض من تعديل التخصيص</p>
--	--



لوحه رقم 1c- NH36-1

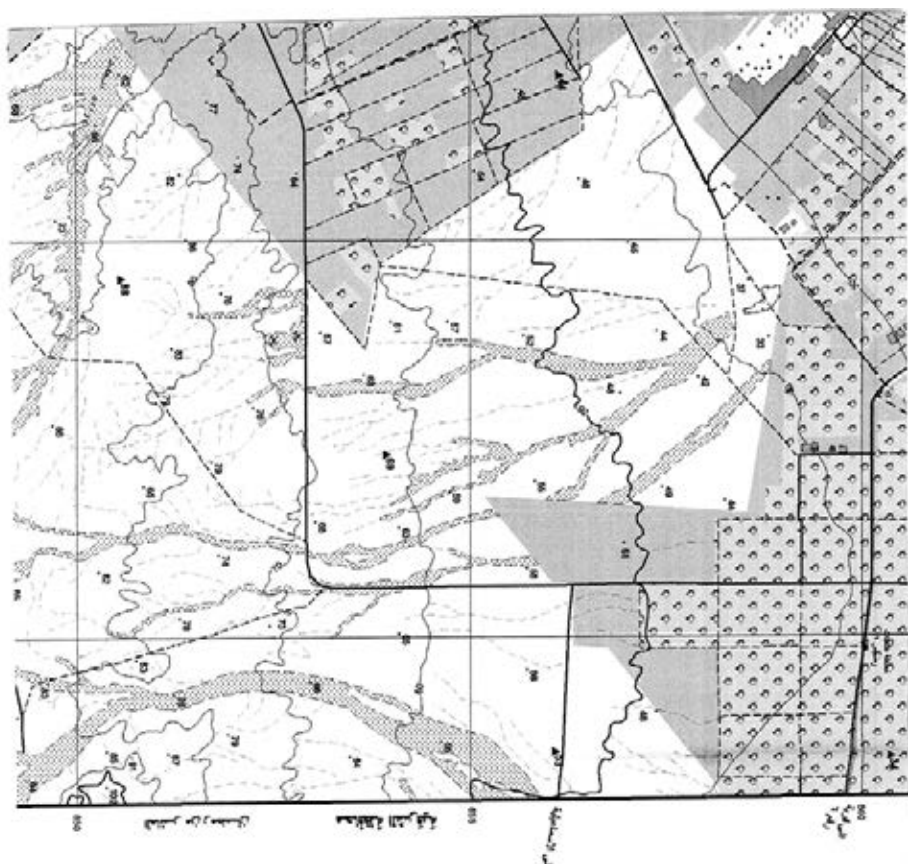


LEGEND

ملاحظات الخريطة

Dual Carriage road	طريق ذو حافتين
Main paved road	طريق رئيسي مرصوف
Secondary paved road	طريق ثانوي مرصوف
Unpaved road	طريق ترابية أو غير مرصوفة
Track	سكة حديد
Road Under construction	طريق تحت الإنشاء
Tunnel	أنفاق
(70 km)	70 كم
Bridge (70 km)	جسر (70 كم)
Culvert (Wood)	مجرى (خشب)
Kilometer marker	علامة كم
Single track	سكة حديد واحدة
Railway coach track	سكة حديد قطار
Stop	محطة
Station	محطة
Build up area	منطقة مبنية
Buildings	مباني
Government buildings	مباني حكومية
Rural / Urban site	موقع ريفي / حضري
Wall	جدار

١١٤
١١٤



Wire fence	-----	سور سلكي
Stone / Mosque	⬢	حجر / مسجد
Church	⬢	كنيسة
Modern cemetery	⬢	مقبرة حديثة
Christian cemetery	⬢	مقبرة مسيحية
Jewish cemetery	⬢	مقبرة يهودية
Hospital	⬢	مستشفى
Police station	⬢	مركز شرطة
Fire station	⬢	مركز إطفاء
Post and telegraph office	⬢	مكتب بريد ورسائل
School	⬢	مدرسة
Historical monument	⬢	معلم تاريخي
Mining site	⬢	موقع مناجم
Quarry	⬢	موقع حفر
Oil well	⬢	بئر نفط
Oil tank	⬢	خزان نفط
Water tank, Water tower	⬢	خزان ماء - برج ماء
Radio transmission antenna	⬢	جهاز إرسال
Electric power line	⬢	خطوط قوة كهربائية
Oil / gas pipeline	⬢	خط أنابيب نفط / غاز
Water pipeline	⬢	خط أنابيب ماء
Aqueduct or flume	⬢	قناة
Siphon	⬢	سيفون
Well	⬢	بئر
Spot height	⬢	ارتفاع نقطة
Index contour	⬢	خطوط ارتفاع
Base contour	⬢	خطوط أساس
Supplementary contour	⬢	خطوط إضافية
Depression	⬢	مغارة
Area below sea level	⬢	منطقة تحت مستوى سطح البحر
Escarpment	⬢	هضبة
Cutting	⬢	قناة
Embankment	⬢	ردم ترابي



Source	مصدر
Shore contour	خط الساحل
Cultivated area	مناطق زراعية
Orchards and trees	بساتين وأشجار
Land under reclamation	أراضي قيد استصلاح
Plant trees	شجر - أشجار
Brush	شجيرات
Grass	عشب
Rocks	صخور
Coast reef	حاجز بحري
Lighthouse	منارة
Dock or pier	رصيف سفينة أو ميناء صناعي
Buoy	بويا
Dredgers	معدات قاع البحر
Car ferry	مركبة سيارات
Recreational lake	بحيرة ترفيهية
Interroads at lake or pond	طريق أو ممر مائي
Subsoil	طبقة تحت السطح
Land subject to prohibition	أرض خاضعة لحظر
Marsh	مستنقع
Salt flat	ملحاحات
River or stream	نهر أو مجرى مائي
Wide road	طريق عريض
Narrow road	طريق ضيق
more than 25 m	أكثر من ٢٥ متر
Canals from 10 to 25 m	قنوات من ١٠ إلى ٢٥ متر
from 5 to 10 m	من ٥ إلى ١٠ متر
more than 25 m	أكثر من ٢٥ متر
Canals from 10 to 25 m	قنوات من ١٠ إلى ٢٥ متر
from 5 to 10 m	من ٥ إلى ١٠ متر
Well - dry well	بئر - بئر جاف
Spring	عين ماء
Dam	سد
Barage	حاجز

ملخص الرسم

هذا الرسم يوضح الحدود الإدارية لبلديات ولاية الجزائر، حيث تم تعديلها وفقاً للمرسوم رقم ١٠٠٠٠/٢٠٢٤ المؤرخ في ١٠ مارس ٢٠٢٤، والذي يحدد التغييرات في تقسيمات البلديات.

تم تعديل الحدود الإدارية لبلديات:

- البلديات التي تم دمجها: ...
- البلديات التي تم تقسيمها: ...
- البلديات التي تم تغيير اسمها: ...

تم تعديل الحدود الإدارية لبلديات:

- البلديات التي تم دمجها: ...
- البلديات التي تم تقسيمها: ...
- البلديات التي تم تغيير اسمها: ...

نظام ترقيم الخرائط

SHEET NUMBERING DIAGRAM

M	N	O	P
I	4 5 6	K	L
E	F	G	H
A	B	C	D

تم تعديل الحدود الإدارية لبلديات:

- البلديات التي تم دمجها: ...
- البلديات التي تم تقسيمها: ...
- البلديات التي تم تغيير اسمها: ...

تم تعديل الحدود الإدارية لبلديات:

- البلديات التي تم دمجها: ...
- البلديات التي تم تقسيمها: ...
- البلديات التي تم تغيير اسمها: ...

تم تعديل الحدود الإدارية لبلديات:

- البلديات التي تم دمجها: ...
- البلديات التي تم تقسيمها: ...
- البلديات التي تم تغيير اسمها: ...

تم تعديل الحدود الإدارية لبلديات:

- البلديات التي تم دمجها: ...
- البلديات التي تم تقسيمها: ...
- البلديات التي تم تغيير اسمها: ...

تم تعديل الحدود الإدارية لبلديات:

- البلديات التي تم دمجها: ...
- البلديات التي تم تقسيمها: ...
- البلديات التي تم تغيير اسمها: ...

تم تعديل الحدود الإدارية لبلديات:

- البلديات التي تم دمجها: ...
- البلديات التي تم تقسيمها: ...
- البلديات التي تم تغيير اسمها: ...

تم تعديل الحدود الإدارية لبلديات:

- البلديات التي تم دمجها: ...
- البلديات التي تم تقسيمها: ...
- البلديات التي تم تغيير اسمها: ...



SERIES: 1234567890

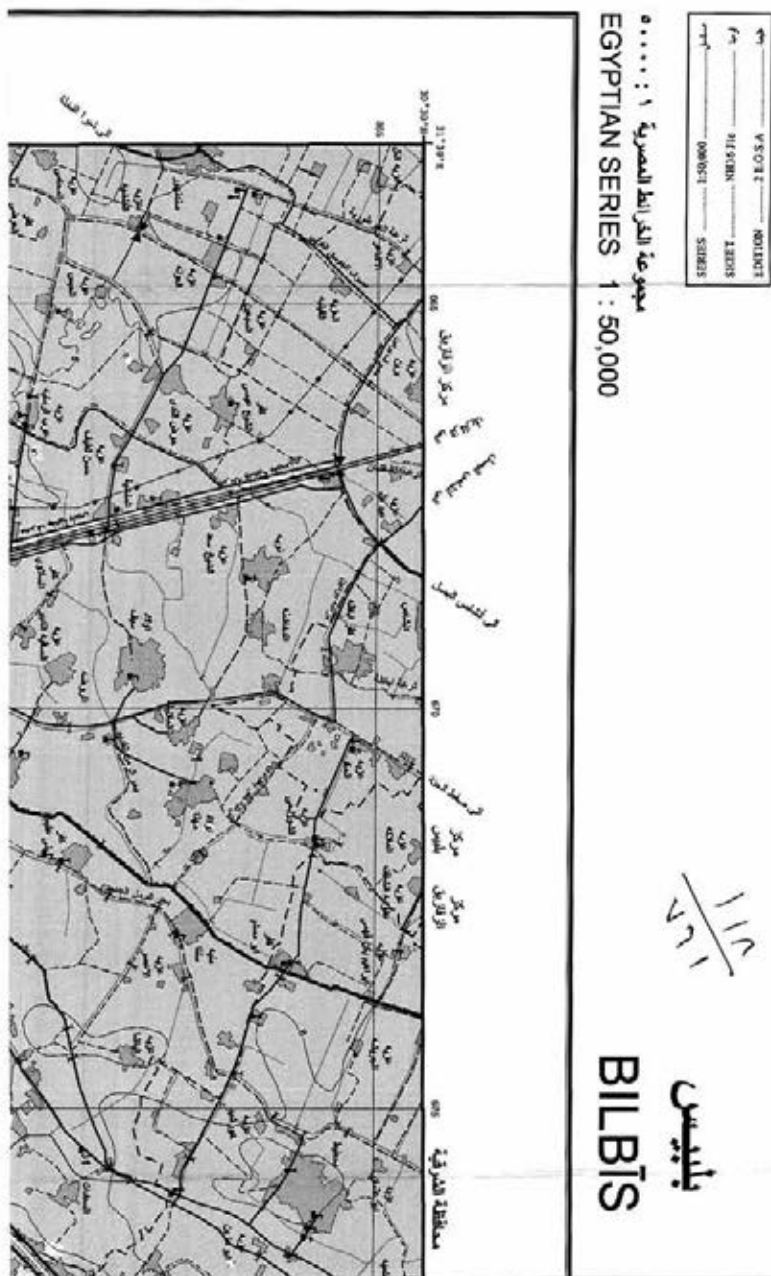
SHEET: 1234567890

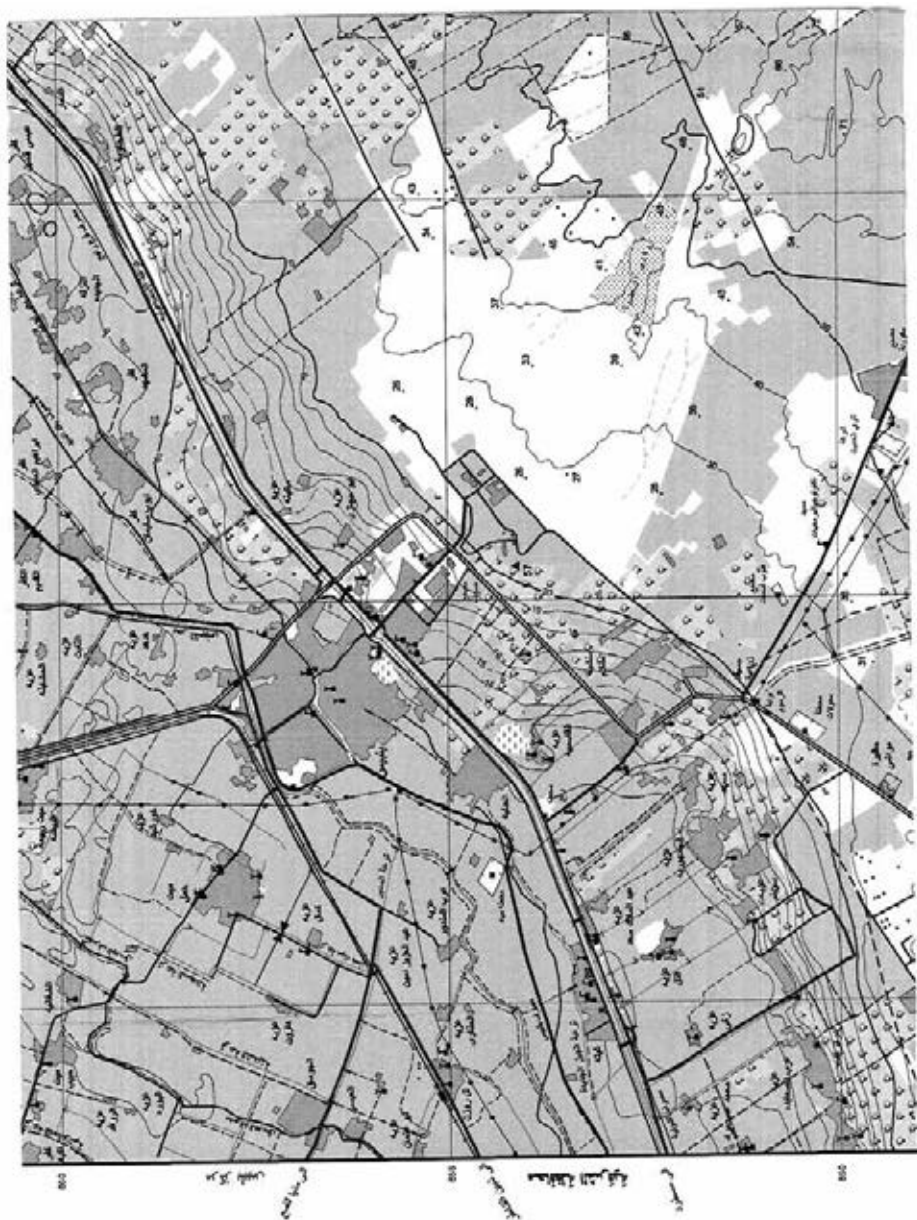
EDITION: 1234567890

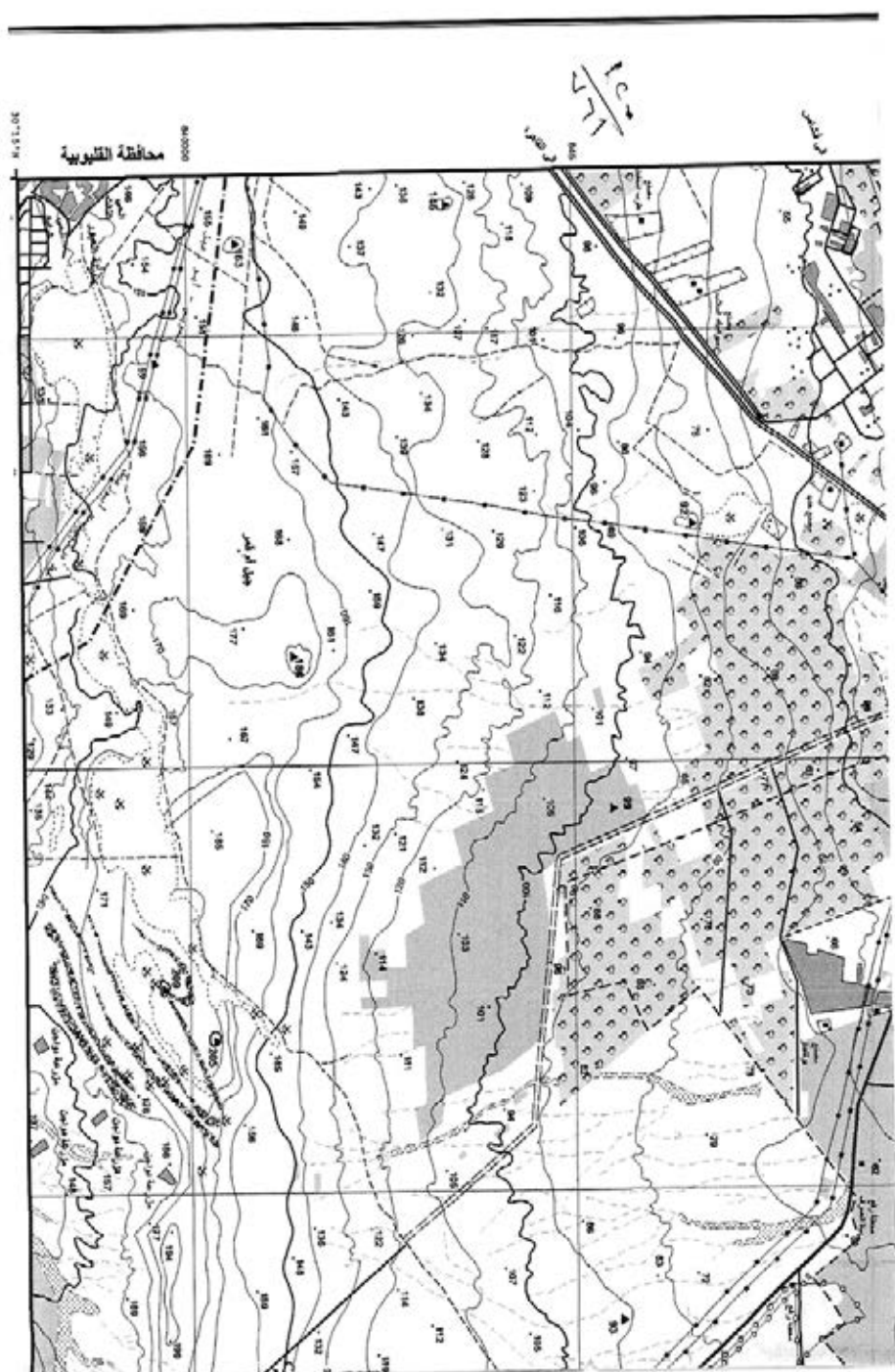
تم تعديل الحدود الإدارية لبلديات:

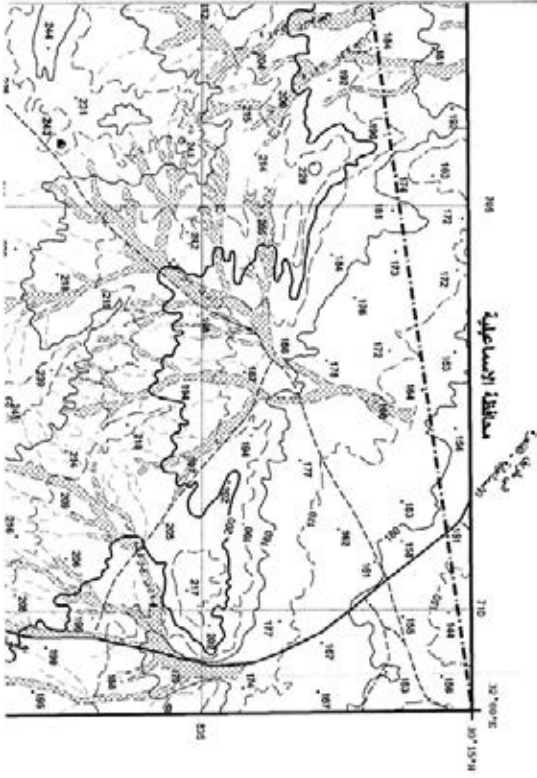
- البلديات التي تم دمجها: ...
- البلديات التي تم تقسيمها: ...
- البلديات التي تم تغيير اسمها: ...

١/٢









SHEET NH36 1/b
نقطة رقم

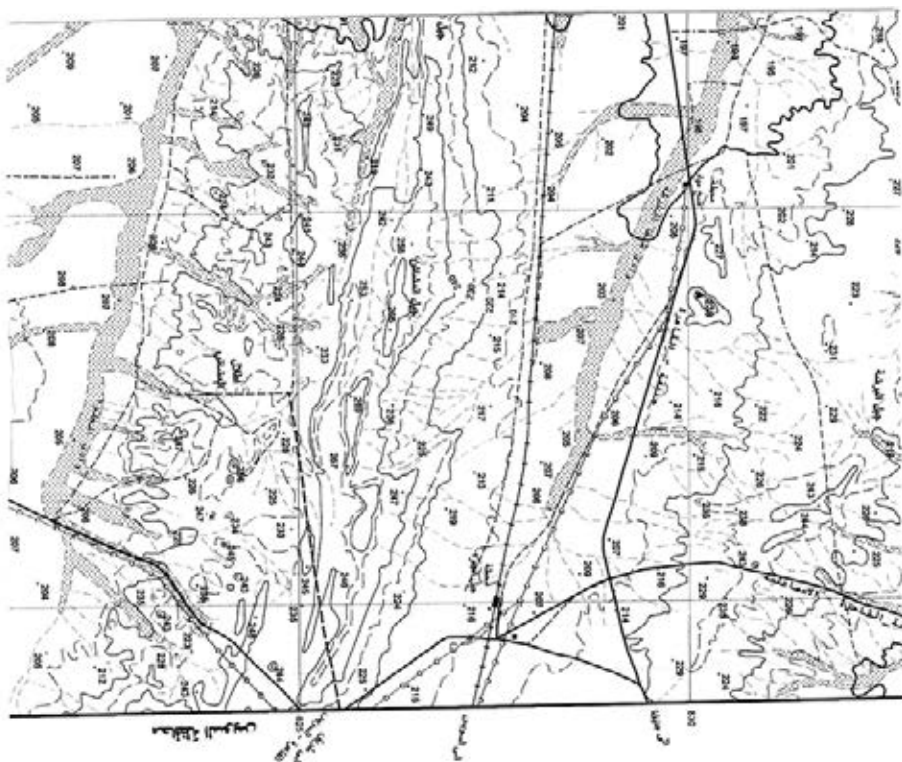


LEGEND

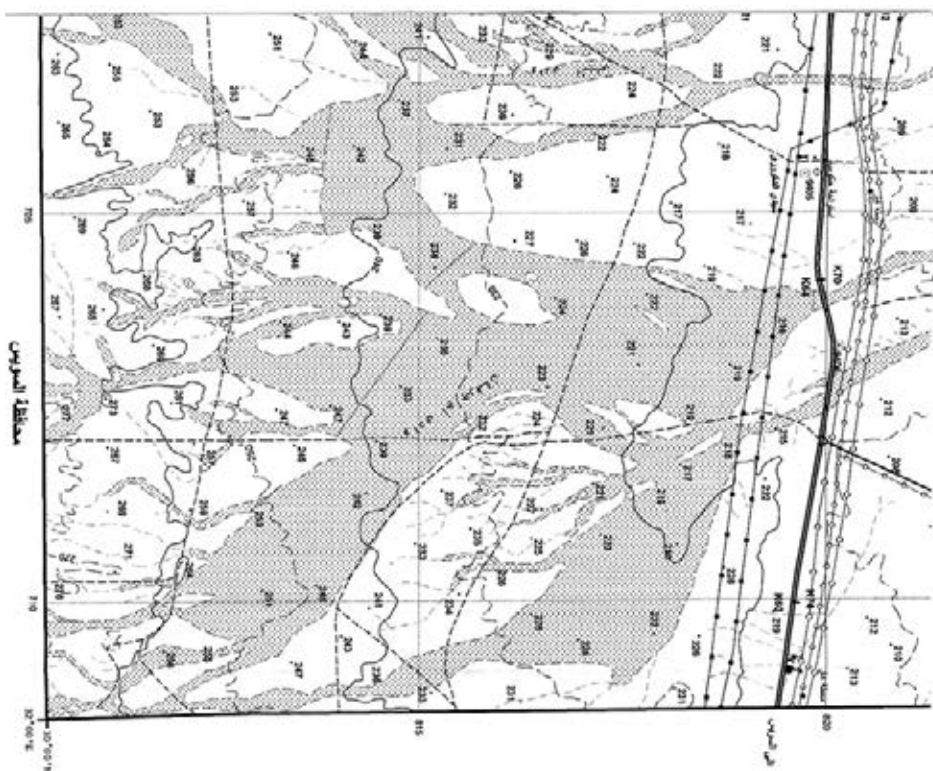
مستطيلات للمدينة

Dual Carriageway road	طريق مزدوج
Main paved road	طريق رئيسي مرصوف
Secondary paved road	طريق ثانوي مرصوف
Unpaved road	طريق غير مرصوف
Track	سكة حديد
Road Under construction	طريق تحت الإنشاء
Tunnel	نفق
(70 km)	70 كم
Bridge (> 70 m)	جسر
(Wood)	خشب
Current	نهر
Kilometer marker	علامة كم
Single track	سكة حديد
Railway double track	سكة حديد مزدوجة
Stop	محطة
Station	محطة
Built up area	منطقة مبنية
Building	مبنى
Government Buildings	مبنى حكومي
Palace / Historical site	قصر / موقع تاريخي
Wall	جدار
Wire fence	سور

١٤٩
١٧١



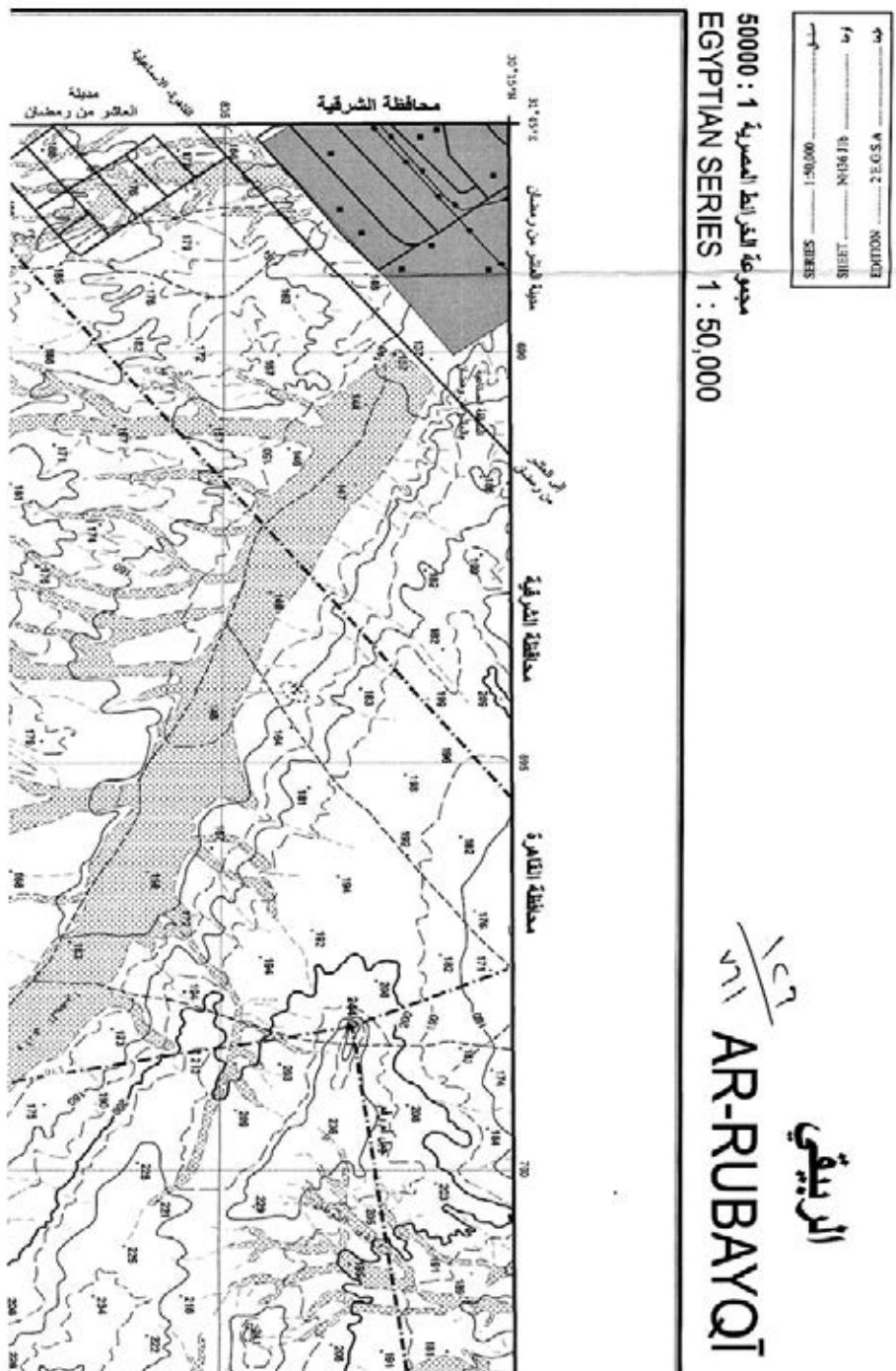
Shrine / Mazar	1	2	3	4	5	6	7	8	9	10	11	12	13	14	15	16	17	18	19	20	21	22	23	24	25	26	27	28	29	30	31	32	33	34	35	36	37	38	39	40	41	42	43	44	45	46	47	48	49	50	51	52	53	54	55	56	57	58	59	60	61	62	63	64	65	66	67	68	69	70	71	72	73	74	75	76	77	78	79	80	81	82	83	84	85	86	87	88	89	90	91	92	93	94	95	96	97	98	99	100	101	102	103	104	105	106	107	108	109	110	111	112	113	114	115	116	117	118	119	120	121	122	123	124	125	126	127	128	129	130	131	132	133	134	135	136	137	138	139	140	141	142	143	144	145	146	147	148	149	150	151	152	153	154	155	156	157	158	159	160	161	162	163	164	165	166	167	168	169	170	171	172	173	174	175	176	177	178	179	180	181	182	183	184	185	186	187	188	189	190	191	192	193	194	195	196	197	198	199	200	201	202	203	204	205	206	207	208	209	210	211	212	213	214	215	216	217	218	219	220	221	222	223	224	225	226	227	228	229	230	231	232	233	234	235	236	237	238	239	240	241	242	243	244	245	246	247	248	249	250	251	252	253	254	255	256	257	258	259	260	261	262	263	264	265	266	267	268	269	270	271	272	273	274	275	276	277	278	279	280	281	282	283	284	285	286	287	288	289	290	291	292	293	294	295	296	297	298	299	300	301	302	303	304	305	306	307	308	309	310	311	312	313	314	315	316	317	318	319	320	321	322	323	324	325	326	327	328	329	330	331	332	333	334	335	336	337	338	339	340	341	342	343	344	345	346	347	348	349	350	351	352	353	354	355	356	357	358	359	360	361	362	363	364	365	366	367	368	369	370	371	372	373	374	375	376	377	378	379	380	381	382	383	384	385	386	387	388	389	390	391	392	393	394	395	396	397	398	399	400	401	402	403	404	405	406	407	408	409	410	411	412	413	414	415	416	417	418	419	420	421	422	423	424	425	426	427	428	429	430	431	432	433	434	435	436	437	438	439	440	441	442	443	444	445	446	447	448	449	450	451	452	453	454	455	456	457	458	459	460	461	462	463	464	465	466	467	468	469	470	471	472	473	474	475	476	477	478	479	480	481	482	483	484	485	486	487	488	489	490	491	492	493	494	495	496	497	498	499	500	501	502	503	504	505	506	507	508	509	510	511	512	513	514	515	516	517	518	519	520	521	522	523	524	525	526	527	528	529	530	531	532	533	534	535	536	537	538	539	540	541	542	543	544	545	546	547	548	549	550	551	552	553	554	555	556	557	558	559	560	561	562	563	564	565	566	567	568	569	570	571	572	573	574	575	576	577	578	579	580	581	582	583	584	585	586	587	588	589	590	591	592	593	594	595	596	597	598	599	600	601	602	603	604	605	606	607	608	609	610	611	612	613	614	615	616	617	618	619	620	621	622	623	624	625	626	627	628	629	630	631	632	633	634	635	636	637	638	639	640	641	642	643	644	645	646	647	648	649	650	651	652	653	654	655	656	657	658	659	660	661	662	663	664	665	666	667	668	669	670	671	672	673	674	675	676	677	678	679	680	681	682	683	684	685	686	687	688	689	690	691	692	693	694	695	696	697	698	699	700	701	702	703	704	705	706	707	708	709	710	711	712	713	714	715	716	717	718	719	720	721	722	723	724	725	726	727	728	729	730	731	732	733	734	735	736	737	738	739	740	741	742	743	744	745	746	747	748	749	750	751	752	753	754	755	756	757	758	759	760	761	762	763	764	765	766	767	768	769	770	771	772	773	774	775	776	777	778	779	780	781	782	783	784	785	786	787	788	789	790	791	792	793	794	795	796	797	798	799	800	801	802	803	804	805	806	807	808	809	810	811	812	813	814	815	816	817	818	819	820	821	822	823	824	825	826	827	828	829	830	831	832	833	834	835	836	837	838	839	840	841	842	843	844	845	846	847	848	849	850	851	852	853	854	855	856	857	858	859	860	861	862	863	864	865	866	867	868	869	870	871	872	873	874	875	876	877	878	879	880	881	882	883	884	885	886	887	888	889	890	891	892	893	894	895	896	897	898	899	900	901	902	903	904	905	906	907	908	909	910	911	912	913	914	915	916	917	918	919	920	921	922	923	924	925	926	927	928	929	930	931	932	933	934	935	936	937	938	939	940	941	942	943	944	945	946	947	948	949	950	951	952	953	954	955	956	957	958	959	960	961	962	963	964	965	966	967	968	969	970	971	972	973	974	975	976	977	978	979	980	981	982	983	984	985	986	987	988	989	990	991	992	993	994	995	996	997	998	999	1000	1001	1002	1003	1004	1005	1006	1007	1008	1009	1010	1011	1012	1013	1014	1015	1016	1017	1018	1019	1020	1021	1022	1023	1024	1025	1026	1027	1028	1029	1030	1031	1032	1033	1034	1035	1036	1037	1038	1039	1040	1041	1042	1043	1044	1045	1046	1047	1048	1049	1050	1051	1052	1053	1054	1055	1056	1057	1058	1059	1060	1061	1062	1063	1064	1065	1066	1067	1068	1069	1070	1071	1072	1073	1074	1075	1076	1077	1078	1079	1080	1081	1082	1083	1084	1085	1086	1087	1088	1089	1090	1091	1092	1093	1094	1095	1096	1097	1098	1099	1100	1101	1102	1103	1104	1105	1106	1107	1108	1109	1110	1111	1112	1113	1114	1115	1116	1117	1118	1119	1120	1121	1122	1123	1124	1125	1126	1127	1128	1129	1130	1131	1132	1133	1134	1135	1136	1137	1138	1139	1140	1141	1142	1143	1144	1145	1146	1147	1148	1149	1150	1151	1152	1153	1154	1155	1156	1157	1158	1159	1160	1161	1162	1163	1164	1165	1166	1167	1168	1169	1170	1171	1172	1173	1174	1175	1176	1177	1178	1179	1180	1181	1182	1183	1184	1185	1186	1187	1188	1189	1190	1191	1192	1193	1194	1195	1196	1197	1198	1199	1200	1201	1202	1203	1204	1205	1206	1207	1208	1209	1210	1211	1212	1213	1214	1215	1216	1217	1218	1219	1220	1221	1222	1223	1224	1225	1226	1227	1228	1229	1230	1231	1232	1233	1234	1235	1236	1237	1238	1239	1240	1241	1242	1243	1244	1245	1246	1247	1248	1249	1250	1251	1252	1253	1254	1255	1256	1257	1258	1259	1260	1261	1262	1263	1264	1265	1266	1267	1268	1269	1270	1271	1272	1273	1274	1275	1276	1277	1278	1279	1280	1281	1282	1283	1284	1285	1286	1287	1288	1289	1290	1291	1292	1293	1294	1295	1296	1297	1298	1299	1300	1301	1302	1303	1304	1305	1306	1307	1308	1309	1310	1311	1312	1313	1314	1315	1316	1317	1318	1319	1320	1321	1322	1323	1324	1325	1326	1327	1328	1329	1330	1331	1332	1333	1334	1335	1336	1337	1338	1339	1340	1341	1342	1343	1344	1345	1346	1347	1348	1349	1350	1351	1352	1353	1354	1355	1356	1357	1358	1359	1360	1361	1362	1363	1364	1365	1366	1367	1368	1369	1370	1371	1372	1373	1374	1375	1376	1377	1378	1379	1380	1381	1382	1383	1384	1385	1386	1387	1388	1389	1390	1391	1392	1393	1394	1395	1396	1397	1398	1399	1400	1401	1402	1403	1404	1405	1406	1407	1408	1409	1410	1411	1412	1413	1414	1415	1416	1417	1418	1419	1420	1421	1422	1423	1424	1425	1426	1427	1428	1429	1430	1431	1432	1433	1434	1435	1436	1437	1438	1439	1440	1441	1442	1443	1444	1445	1446	1447	1448	1449	1450	1451	1452	1453	1454	1455	1456	1457	1458	1459	1460	1461	1462	1463	1464	1465	1466	1467	1468	1469	1470	1471	1472	1473	1474	1475	1476	1477	1478	1479	1480	1481	1482	1483	1484	1485	1486	1487	1488	1489	1490	1491	1492	1493	1494	1495	1496	1497	14
----------------	---	---	---	---	---	---	---	---	---	----	----	----	----	----	----	----	----	----	----	----	----	----	----	----	----	----	----	----	----	----	----	----	----	----	----	----	----	----	----	----	----	----	----	----	----	----	----	----	----	----	----	----	----	----	----	----	----	----	----	----	----	----	----	----	----	----	----	----	----	----	----	----	----	----	----	----	----	----	----	----	----	----	----	----	----	----	----	----	----	----	----	----	----	----	----	----	----	----	----	-----	-----	-----	-----	-----	-----	-----	-----	-----	-----	-----	-----	-----	-----	-----	-----	-----	-----	-----	-----	-----	-----	-----	-----	-----	-----	-----	-----	-----	-----	-----	-----	-----	-----	-----	-----	-----	-----	-----	-----	-----	-----	-----	-----	-----	-----	-----	-----	-----	-----	-----	-----	-----	-----	-----	-----	-----	-----	-----	-----	-----	-----	-----	-----	-----	-----	-----	-----	-----	-----	-----	-----	-----	-----	-----	-----	-----	-----	-----	-----	-----	-----	-----	-----	-----	-----	-----	-----	-----	-----	-----	-----	-----	-----	-----	-----	-----	-----	-----	-----	-----	-----	-----	-----	-----	-----	-----	-----	-----	-----	-----	-----	-----	-----	-----	-----	-----	-----	-----	-----	-----	-----	-----	-----	-----	-----	-----	-----	-----	-----	-----	-----	-----	-----	-----	-----	-----	-----	-----	-----	-----	-----	-----	-----	-----	-----	-----	-----	-----	-----	-----	-----	-----	-----	-----	-----	-----	-----	-----	-----	-----	-----	-----	-----	-----	-----	-----	-----	-----	-----	-----	-----	-----	-----	-----	-----	-----	-----	-----	-----	-----	-----	-----	-----	-----	-----	-----	-----	-----	-----	-----	-----	-----	-----	-----	-----	-----	-----	-----	-----	-----	-----	-----	-----	-----	-----	-----	-----	-----	-----	-----	-----	-----	-----	-----	-----	-----	-----	-----	-----	-----	-----	-----	-----	-----	-----	-----	-----	-----	-----	-----	-----	-----	-----	-----	-----	-----	-----	-----	-----	-----	-----	-----	-----	-----	-----	-----	-----	-----	-----	-----	-----	-----	-----	-----	-----	-----	-----	-----	-----	-----	-----	-----	-----	-----	-----	-----	-----	-----	-----	-----	-----	-----	-----	-----	-----	-----	-----	-----	-----	-----	-----	-----	-----	-----	-----	-----	-----	-----	-----	-----	-----	-----	-----	-----	-----	-----	-----	-----	-----	-----	-----	-----	-----	-----	-----	-----	-----	-----	-----	-----	-----	-----	-----	-----	-----	-----	-----	-----	-----	-----	-----	-----	-----	-----	-----	-----	-----	-----	-----	-----	-----	-----	-----	-----	-----	-----	-----	-----	-----	-----	-----	-----	-----	-----	-----	-----	-----	-----	-----	-----	-----	-----	-----	-----	-----	-----	-----	-----	-----	-----	-----	-----	-----	-----	-----	-----	-----	-----	-----	-----	-----	-----	-----	-----	-----	-----	-----	-----	-----	-----	-----	-----	-----	-----	-----	-----	-----	-----	-----	-----	-----	-----	-----	-----	-----	-----	-----	-----	-----	-----	-----	-----	-----	-----	-----	-----	-----	-----	-----	-----	-----	-----	-----	-----	-----	-----	-----	-----	-----	-----	-----	-----	-----	-----	-----	-----	-----	-----	-----	-----	-----	-----	-----	-----	-----	-----	-----	-----	-----	-----	-----	-----	-----	-----	-----	-----	-----	-----	-----	-----	-----	-----	-----	-----	-----	-----	-----	-----	-----	-----	-----	-----	-----	-----	-----	-----	-----	-----	-----	-----	-----	-----	-----	-----	-----	-----	-----	-----	-----	-----	-----	-----	-----	-----	-----	-----	-----	-----	-----	-----	-----	-----	-----	-----	-----	-----	-----	-----	-----	-----	-----	-----	-----	-----	-----	-----	-----	-----	-----	-----	-----	-----	-----	-----	-----	-----	-----	-----	-----	-----	-----	-----	-----	-----	-----	-----	-----	-----	-----	-----	-----	-----	-----	-----	-----	-----	-----	-----	-----	-----	-----	-----	-----	-----	-----	-----	-----	-----	-----	-----	-----	-----	-----	-----	-----	-----	-----	-----	-----	-----	-----	-----	-----	-----	-----	-----	-----	-----	-----	-----	-----	-----	-----	-----	-----	-----	-----	-----	-----	-----	-----	-----	-----	-----	-----	-----	-----	-----	-----	-----	-----	-----	-----	-----	-----	-----	-----	-----	-----	-----	-----	-----	-----	-----	-----	-----	-----	-----	-----	-----	-----	-----	-----	-----	-----	-----	-----	-----	-----	-----	-----	-----	-----	-----	-----	-----	-----	-----	-----	-----	-----	-----	-----	-----	-----	-----	-----	-----	-----	-----	-----	-----	-----	-----	-----	-----	-----	-----	-----	-----	-----	-----	-----	-----	-----	-----	-----	-----	-----	-----	-----	-----	-----	-----	-----	-----	-----	-----	-----	-----	-----	-----	-----	-----	-----	-----	-----	-----	-----	-----	-----	-----	-----	-----	-----	-----	-----	-----	-----	-----	-----	-----	-----	-----	-----	-----	-----	-----	-----	-----	-----	-----	-----	-----	-----	-----	-----	-----	-----	-----	-----	-----	-----	-----	-----	-----	-----	-----	-----	-----	-----	-----	-----	-----	-----	-----	-----	-----	-----	-----	-----	-----	-----	-----	-----	-----	-----	-----	-----	-----	-----	-----	-----	-----	-----	-----	-----	-----	-----	-----	-----	-----	-----	-----	-----	-----	-----	-----	-----	-----	-----	-----	-----	-----	-----	-----	-----	-----	-----	-----	-----	-----	-----	-----	-----	-----	-----	-----	-----	-----	-----	-----	-----	-----	-----	-----	-----	-----	-----	-----	-----	-----	-----	-----	-----	-----	-----	-----	-----	-----	-----	-----	-----	-----	-----	-----	-----	-----	-----	-----	-----	-----	-----	-----	-----	-----	-----	-----	-----	-----	-----	-----	-----	-----	-----	-----	-----	-----	-----	-----	-----	-----	-----	-----	-----	-----	-----	-----	-----	-----	-----	-----	-----	-----	-----	-----	-----	-----	-----	-----	-----	-----	-----	-----	-----	-----	-----	-----	-----	-----	-----	-----	-----	-----	-----	-----	-----	-----	-----	-----	-----	-----	-----	-----	-----	-----	-----	-----	-----	-----	-----	-----	-----	-----	-----	-----	-----	-----	-----	-----	-----	-----	-----	-----	-----	-----	-----	-----	-----	------	------	------	------	------	------	------	------	------	------	------	------	------	------	------	------	------	------	------	------	------	------	------	------	------	------	------	------	------	------	------	------	------	------	------	------	------	------	------	------	------	------	------	------	------	------	------	------	------	------	------	------	------	------	------	------	------	------	------	------	------	------	------	------	------	------	------	------	------	------	------	------	------	------	------	------	------	------	------	------	------	------	------	------	------	------	------	------	------	------	------	------	------	------	------	------	------	------	------	------	------	------	------	------	------	------	------	------	------	------	------	------	------	------	------	------	------	------	------	------	------	------	------	------	------	------	------	------	------	------	------	------	------	------	------	------	------	------	------	------	------	------	------	------	------	------	------	------	------	------	------	------	------	------	------	------	------	------	------	------	------	------	------	------	------	------	------	------	------	------	------	------	------	------	------	------	------	------	------	------	------	------	------	------	------	------	------	------	------	------	------	------	------	------	------	------	------	------	------	------	------	------	------	------	------	------	------	------	------	------	------	------	------	------	------	------	------	------	------	------	------	------	------	------	------	------	------	------	------	------	------	------	------	------	------	------	------	------	------	------	------	------	------	------	------	------	------	------	------	------	------	------	------	------	------	------	------	------	------	------	------	------	------	------	------	------	------	------	------	------	------	------	------	------	------	------	------	------	------	------	------	------	------	------	------	------	------	------	------	------	------	------	------	------	------	------	------	------	------	------	------	------	------	------	------	------	------	------	------	------	------	------	------	------	------	------	------	------	------	------	------	------	------	------	------	------	------	------	------	------	------	------	------	------	------	------	------	------	------	------	------	------	------	------	------	------	------	------	------	------	------	------	------	------	------	------	------	------	------	------	------	------	------	------	------	------	------	------	------	------	------	------	------	------	------	------	------	------	------	------	------	------	------	------	------	------	------	------	------	------	------	------	------	------	------	------	------	------	------	------	------	------	------	------	------	------	------	------	------	------	------	------	------	------	------	------	------	------	------	------	------	------	------	------	------	------	------	------	------	------	------	------	------	------	------	------	------	------	------	------	------	------	------	------	------	------	------	------	------	------	------	------	------	------	------	------	------	------	------	------	------	------	------	------	------	------	------	------	------	------	------	------	------	------	------	------	------	------	------	------	------	------	------	------	------	------	------	------	------	------	------	------	------	------	------	------	------	------	----

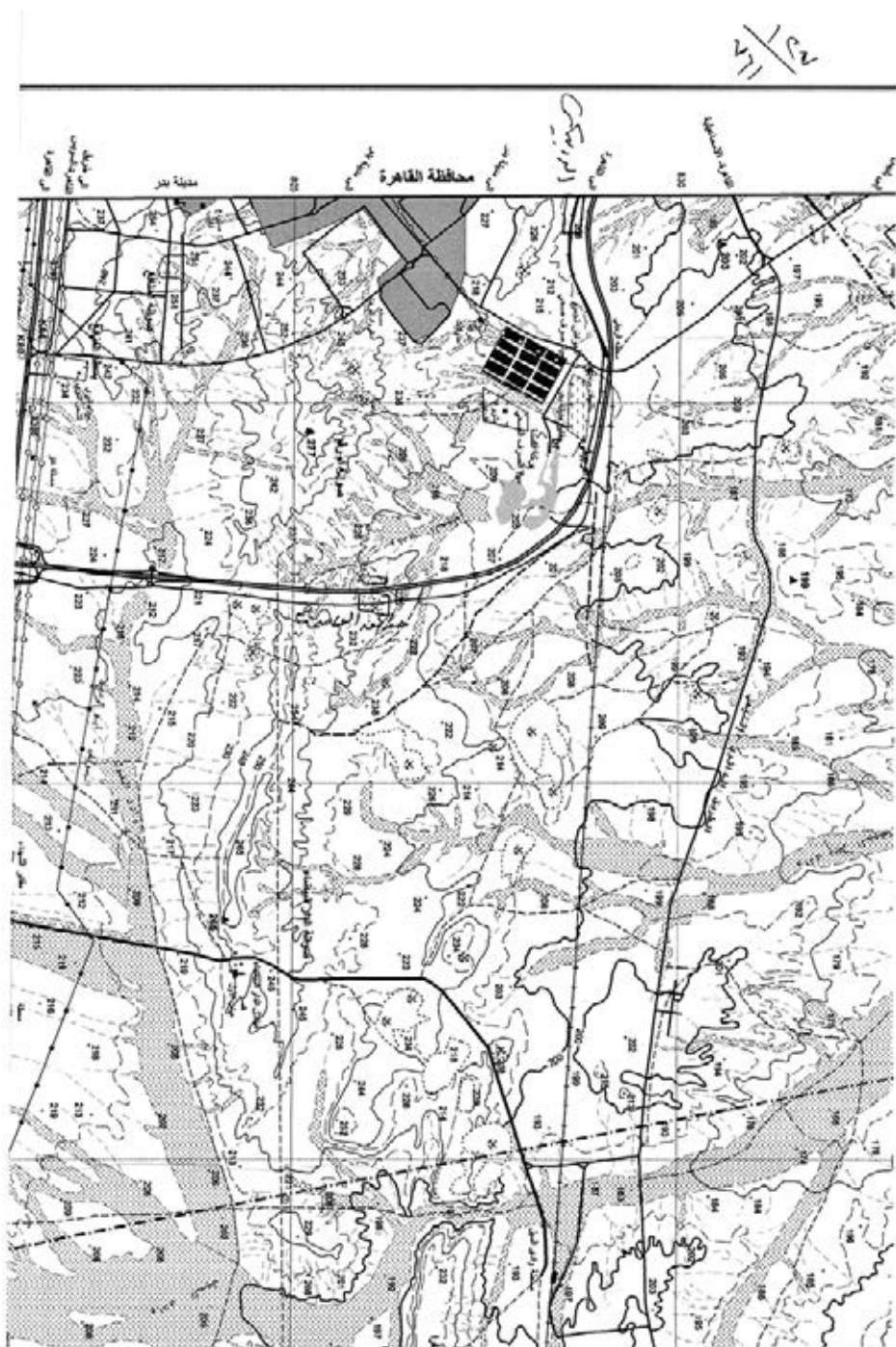


Cultivated area	مناطق زراعية
Orchards and trees	بساتين وأشجار
Land under reclamation	أراضي قيد استصلاح
Palm trees	نخيل - نخيل
Bush	أشجار - أشجار
Grass	عشب
Reeds	سدر
Covered well	آبار مغطاة
Lighthouse	منارة
Dock or pier	رصيف، رصيف أو منارة
Harbour	ميناء
Dredging	تجفيف قاع البحر
Car ferry	قطار سيارات
Perennial lake	بحيرة
Intermittent lake or pond	بحيرة أو بركة موسمية
Salt lake	مياه مالحة
Land subject to inundation	أراضي عرضة للفيضان
Marsh	مستنقع
Salt flat	صحراء
River or stream	نهر أو مجرى مائي
Wides reach	رأسه عريض
Narrow reach	رأسه ضيق
more than 25 m	أكثر من 25 متر
Canals from 10 to 25 m	قنوات من 10 إلى 25 متر
from 5 to 10 m	من 5 إلى 10 متر
more than 25 m	أكثر من 25 متر
Drains from 10 to 25 m	مصارف من 10 إلى 25 متر
from 5 to 10 m	من 5 إلى 10 متر
Wells - dry well	آبار - آبار جافة
Springs	عينات
Dam	سد
Barriers	حواجز
Locks	قنوات - قنوات مائية

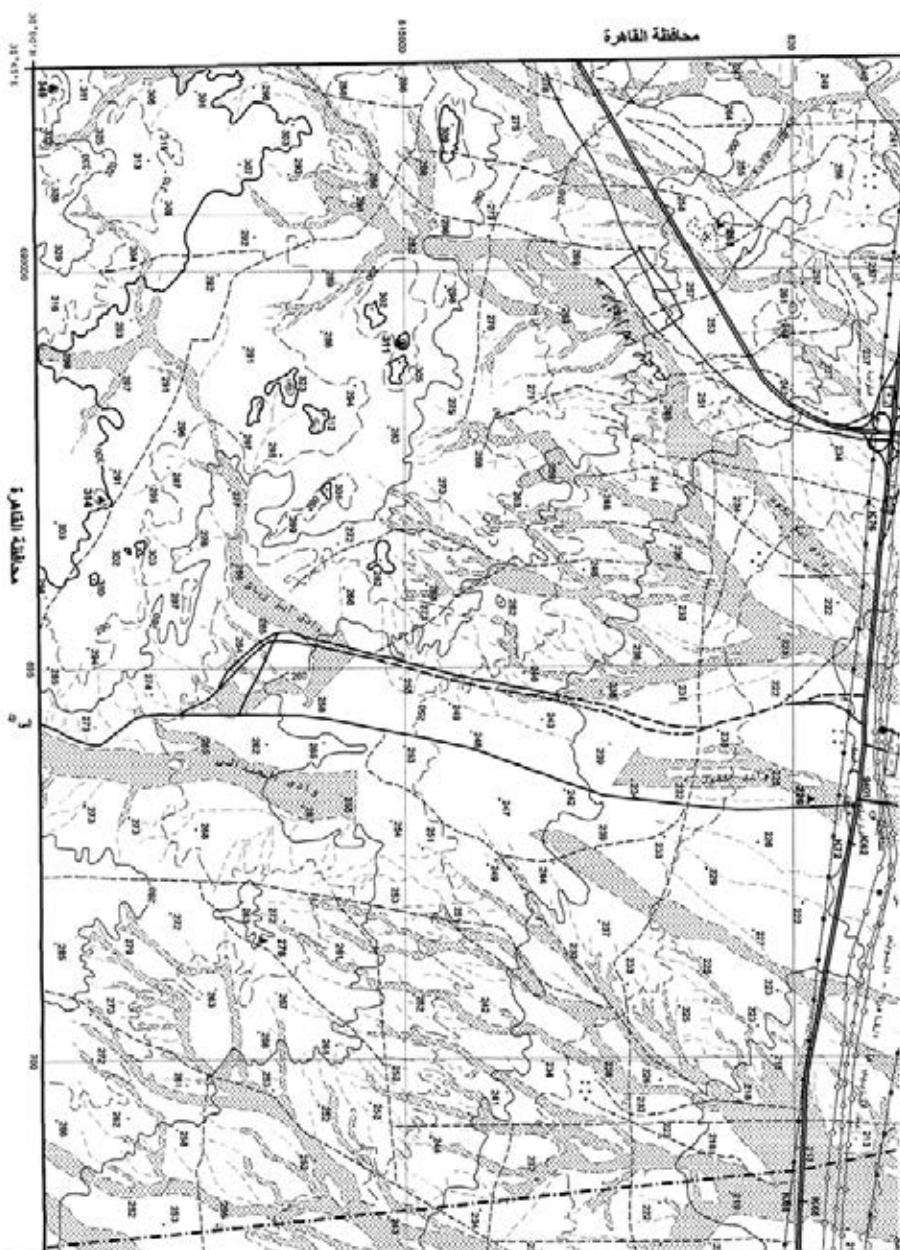
١٢٤
٢٢١

[illegible]
$$\frac{100}{121}$$



١٥٩/٥



INDEX OF ADJOINING SHEETS

27-45 M

Black ticks show the geographical grid and red lines show the red belt homocenter grid
Origin 30° N, 30° E = 615

Transverse Mercator Projection
Ellipsoid, Hayford 1903

Horizontal Datum
National Geodetic Dat. Venus, 1974

Mean Sea Level Alexandria 1996

SCALE 1 : 50,000

مقياس الرسم 1: 50000



تفصيل التوزيع: 20 متر للمناطق الحضرية، 2 متر للمناطق الزراعية
 Contour interval 20 m in the desert areas and 2 m in agricultural areas

ويجوز لفرق كفاءة التنبؤ للفرق البنية كدلالة
المعطى في قسم التنبؤ للفرق البنية، يقع تحت القسم
على يد 810 كيلومتر جونا و 615 كيلومتر جونا
من التنبؤ على عرض 30 سنة مع على حوالي 31 شهر
المستط المعتمد والبيانات الأساسية.

1. Enter the International Map sheet to be added (MC 15 sheet number for example MH-26).
2. Enter 252,000 Map sheet is added (the sheets numbered 1 to 252,000).
3. The number is added to The 1,250,000 Map sheet number (for example MH-36).
4. Enter 1,000,000 Map sheet is added (the sheets numbered 1 to 1,000,000).
5. Enter class format numbers to enter the applicant is added to The 1,000,000 Map sheet number (for example MH-5-J7).

The Second Edition of 2018 Has Been Updated By
Egyptian General Survey Authority

$$\frac{128}{109}$$



توضیحات



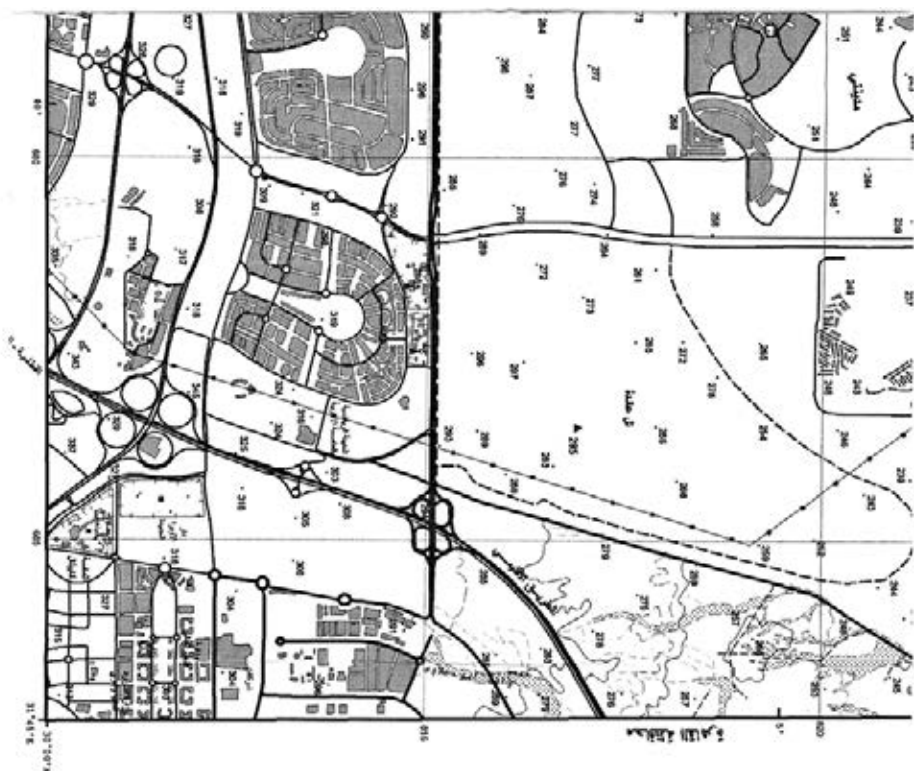
جمهورية مصر العربية
ARAB REPUBLIC OF EGYPT

LAND		ممتلكات كبرى
Dirt carriage road		طريق ترابي بسيط
Main paved road		طريق اسيمنط
Secondary paved road		طريق اسيمنط بسيط
Unpaved road		طريق بسيط
Track		سكك
Road under construction		طريق تحت بناء
Tunnel		طريق
(Tunnel)		طريق
Bridge (78 tons)		جسر
(Wood)		جسر خشبي
Culvert		جسر
Kilometer marker		علامة كيلومتر
Single track		طريق
Railway double track		طريق حديدية مزدوجة
Stop		موقف
Station		محطة
Build up area		منطقة مبنية
Government buildings		مبنى حكومي



مخطط تقسيم المناطق / Area Division Map	الرمز / Symbol	الوصف / Description
Wall	—	جدار / Wall
Wire fence	—	سور سلكي / Wire fence
Shore / Mangrove	—	ساحل / Mangrove
Church	—	كنيسة / Church
Modern cemetery	—	مقبرة حديثة / Modern cemetery
Christian cemetery	—	مقبرة مسيحية / Christian cemetery
Arabic cemetery	—	مقبرة عربية / Arabic cemetery
Hospital	—	مستشفى / Hospital
Police station	—	مركز شرطة / Police station
Fire station	—	محطة إطفاء / Fire station
Post and telegraph office	—	مكتب بريد ورسائل / Post and telegraph office
School	—	مدرسة / School
Historical monument	—	معلم تاريخي / Historical monument
Marine site	—	موقع بحري / Marine site
Cemetery	—	مقبرة / Cemetery
Oil well	—	بئر نفط / Oil well
Oil tank	—	خزانة نفط / Oil tank
Water tank, water tower	—	خزانة ماء، برج ماء / Water tank, water tower
Radio transmission antenna	—	جهاز إرسال / Radio transmission antenna
Electric power line	—	خط كهرباء / Electric power line
Oil / gas pipeline	—	خط أنابيب نفط / Oil / gas pipeline
Water pipeline	—	خط أنابيب مياه / Water pipeline
Aggregated or flume	—	مجمع / Aggregated or flume
Siphon	—	مضخة / Siphon
Well	—	بئر / Well
Spot height	—	ارتفاع نقطة / Spot height
Index contour	—	خط ارتفاع / Index contour
Blue contour	—	خط ارتفاع أزرق / Blue contour
Supplementary contour	—	خط ارتفاع إضافي / Supplementary contour
Depression	—	مغارة / Depression
Area below sea level	—	منطقة أسفل سطح البحر / Area below sea level
Escarpment	—	منحدر / Escarpment
Cutting	—	جدار / Cutting

١٣١ / ٢٢١



Embankment	ردم	الرصيف
Bank	رصيف	الرصيف
Sand dune	تلال رملية	الرصيف
Cultivated area	مناطق زراعية	الرصيف
Orchards and trees	حدائق وأشجار	الرصيف
Land under reclamation	أرض قيد استصلاح	الرصيف
Plant trees	شجر	الرصيف
Bush	شجيرة	الرصيف
Grass	عشب	الرصيف
Reeds	قصب	الرصيف
Coast road	طريق ساحلية	الرصيف
Lighthouse	منارة	الرصيف
Dock or pier	رصيف	الرصيف
Boat	قارب	الرصيف
Dredging	تجديف	الرصيف
Canal	قناة	الرصيف
Intermittent lake or pond	بحيرة أو بركة موسمية	الرصيف
Swamp	مستنقع	الرصيف
Land subject to inundation	أرض عرضة لفيضان	الرصيف
Marsh	مستنقع	الرصيف
Salt flat	قعر ملحي	الرصيف
River or stream	نهر أو مجرى مائي	الرصيف
Wide wadi	وادي عريض	الرصيف
Narrow wadi	وادي ضيق	الرصيف
more than 25 m.	أكثر من ٢٥ متر	الرصيف
Canals from 10 to 25 m.	قنوات من ١٠ إلى ٢٥ متر	الرصيف
from 5 to 10 m.	من ٥ إلى ١٠ متر	الرصيف
more than 25 m.	أكثر من ٢٥ متر	الرصيف
Ditches from 10 to 25 m.	مخازن من ١٠ إلى ٢٥ متر	الرصيف
from 5 to 10 m.	من ٥ إلى ١٠ متر	الرصيف
Well - dry well	بئر - بئر جاف	الرصيف
Spring	عين	الرصيف

١٢٤
٧٢١

[illegible]

١٢٥ / ٢١



١٢٦/٧٦١



مجلس الوزراء

INDEX OF ADJOINING SHEETS

[illegible]

CRD

Black bars show the geographical grid and red lines show the red belt diameter grid
Origin 30° N = 810,000, 31° E = 615,000

PROJECTION AND BASIC DATA

Transverse Mercator Projection
Elipsoid: Walmer 1206

Horizontal Datum
National Geodetic Dat. Venus, 1984

Vertical Datum

F

وسمى الشرع لغيره الشيخ الجليلية كما أوضح
الشيخ لغيره الشيخ الجليلية في كتابه الأصول
في سنة ١١٠٠ هـ الموافق ١٧١٩ م في كتابه

اسماء المصطفى والمصطفى عليه السلام

سقط سال کثیر السمن

سيفري للمطبخ الاستراتيجيات الجديدة

مفتي الجمهورية الإسلامية

SCALE 1 : 50,000

الرسم ٥٠٠٠



فصل الثانی۔ ۱۰۔ حق تعالیٰ (عز و جل) کی تعریف اور اس کی صفات

Carbon: interval 20 m in the desert areas and 2 m in agricultural areas

SHEET NUMBERING SYSTEM

1. Each ship speed is stored in 16 bits. 128,000 numbers is 256,000 bits. The speed is added to the 128M ship speed number to obtain a new P. The updated is added to the 128M ship speed number to obtain a new P.
2. Each 128,000 ship speed is stored in 16 bits. 128,000 numbers is 256,000 bits. The speed is added to the 128M ship speed number to obtain a new P. The updated is added to the 128M ship speed number to obtain a new P.
3. Each 128,000 ship speed is stored in 16 bits. 128,000 numbers is 256,000 bits. The speed is added to the 128M ship speed number to obtain a new P. The updated is added to the 128M ship speed number to obtain a new P.

First Edition 1986. Now produced by the regional Management Systems Project, Surveying and Mapping Commission in cooperation with the Egyptian General Survey Authority (GSA). Technical assistance provided by German Corporation under United States Agency for International Development project number 205-0-152.

The Second Edition of 2008 Has Been Updated By
Egyptian General Survey Authority

The Third Edition of 2003 has been updated by Egyptian General Survey Authority

جمهورية مصر العربية
ARAB REPUBLIC OF EGYPT



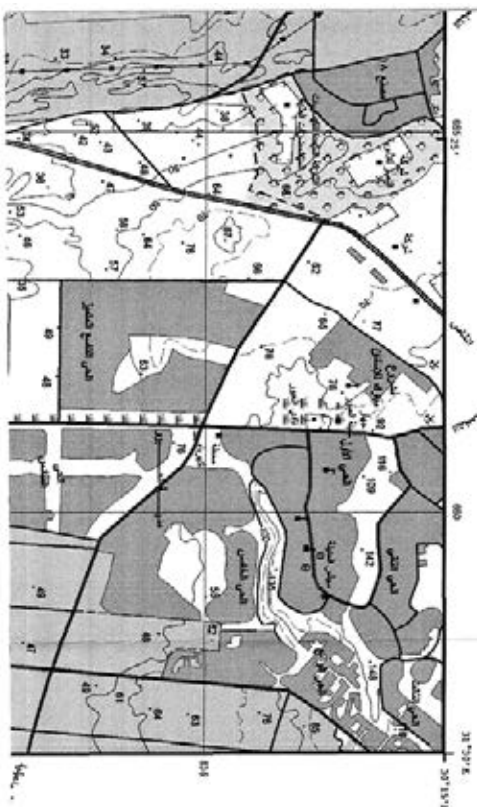
جمهورية مصر العربية
ARAB REPUBLIC OF EGYPT



١٢٨
٥٦١

IRAH

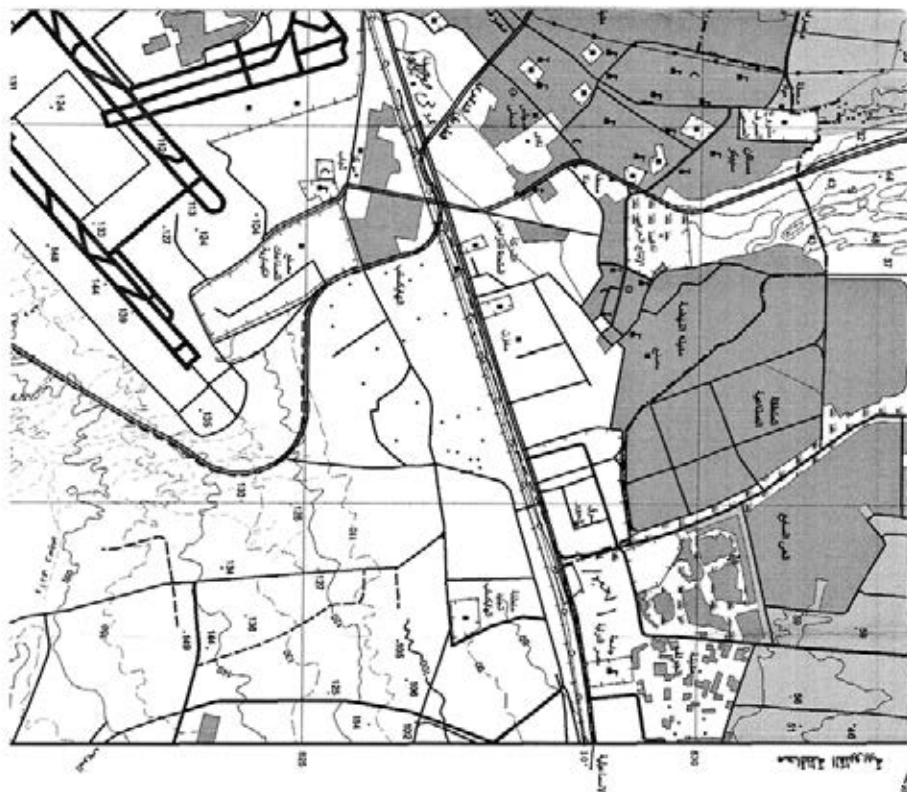
نوحه رقم SHEET NH 36 13b



LEGEND

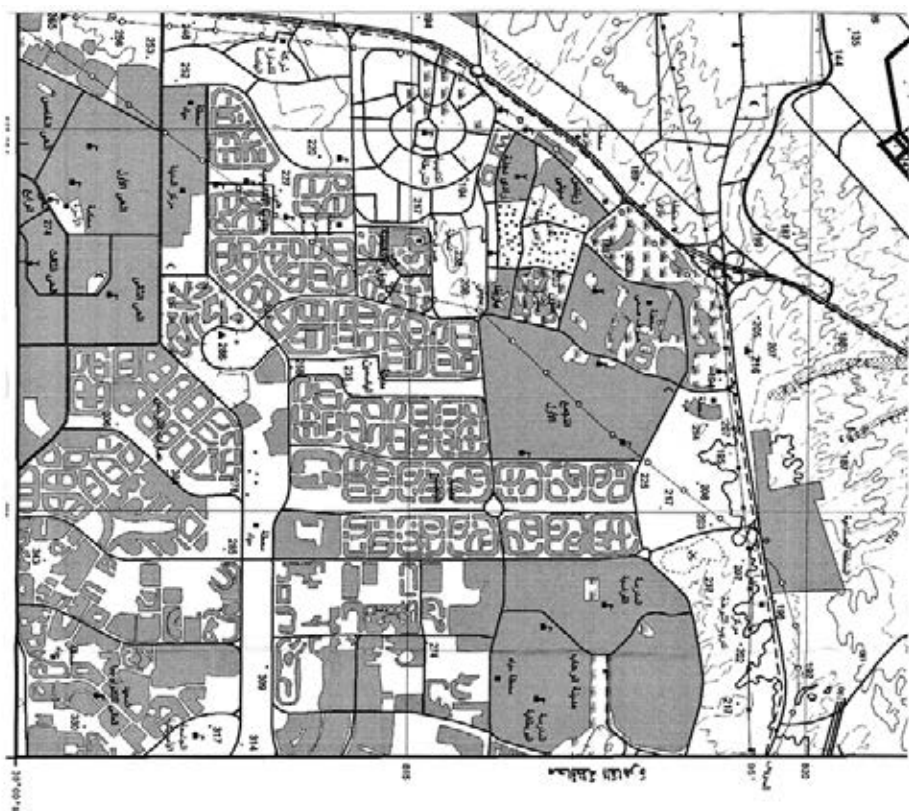
مناطق طبيعية

Quail Carriage road	طريق قارعة
Main paved road	طريق رئيسي مرصوف
Secondary paved road	طريق ثانوي مرصوف
Unpaved road	طريق غير مرصوف
Tracks	مسار
Road under construction	طريق تحت الإنشاء
Tunnel	نفق
Bridge (70 ton)	جسر (70 طن)
Bridge (40 ton)	جسر (40 طن)
Bridge (Wood)	جسر (خشب)
Canal	قناة
Kilometer marker	علامة كيلومتر
Single track	سكة حديد واحدة
Railway double track	سكة حديد مزدوجة
Stop	محطة
Station	محطة
Built up area	منطقة مبنية
Buildings	مباني
Government Buildings	مباني حكومية
Ruin / Ruined area	منطقة مدمرة / مدمرة



Wine house
Shrine / Mosque
Church
Lebanese cemetery
Christian cemetery
Arabic cemetery
Hospital
Police station
Fire station
Post and telegraph office
School
Historical monument
Mining site
Quarry
Oil well
Oil tank
Water tank, water tower
Radio transmission antenna
Electric power line
Oil / gas pipeline
Water pipeline
Aqueduct or Flume
Siphon
Water
Spot height
Index contour
Basis contour
Supplementary contour
Depression
Area below sea level
Escarpment
Cutting
Embankment

١٢٩
٧٦١



Sand	رمل
Small stone	حصى صغير
Cultivated area	مناطق زراعية
Orchards and trees	مناطق زراعية
Land under reclamation	أراضي تحت استصلاح
Rain forest	غابات مطرية
Bush	شجيرات
Orchard	حقل
Rocks	صخور
Coast reef	شعاب مرجانية
Lighthouse	منارة
Dock or pier	رصيف
Bay	خليج
Dogpenn	مخاض
Cave	كهف
Personal lake	بحيرة شخصية
Intermittent lake or pond	بحيرة مؤقتة
Salt lake	بحيرة ملحية
Land subject to inundation	أراضي عرضة للغمر
Marsh	مستنقع
Salt flat	مستنقع
River or stream	نهر أو مجرى مائي
Wide wet	مستنقع واسع
Narrow wet	مستنقع ضيق
more than 25 m.	أكثر من ٢٥ متر
Canals from 10 to 25 m.	قنوات من ١٠ إلى ٢٥ متر
from 5 to 10 m.	من ٥ إلى ١٠ متر
more than 25 m.	أكثر من ٢٥ متر
Dunes from 10 to 20	تلال من ١٠ إلى ٢٠ متر
from 5 to 10 m.	من ٥ إلى ١٠ متر
Wet - dry well	مستنقع - جاف جيد
Spring	عين
Dam	سد

١٤٢





١٥٤
١٢١

