قرار رئيس مجلس الوزراء

رقم ٤٧٣ لسنة ٢٠٢٤

رئيس مجلس الوزراء

بعد الاطلاع على الدستور ؛

وعلى قانون نظام الإدارة المحلية الصادر بالقانون رقم ٤٣ لسنة ١٩٧٩ ولائحته التنفيذية ؛

وعلى القانون رقم ١٠ لسنة ١٩٩٠ بشأن نزع ملكية العقارات للمنفعة العامة ولائحته التنفيذية ؛

وعلى قرار رئيس الجمهورية رقم ٢٧٩ لسنة ٢٠١٨ بالتفويض فى بعض الاختصاصات ؛

وعلى قرار رئيس مجلس الوزراء رقم ٣١٦٨ لسنة ٢٠٢١ باعتبار مشروع إنشاء القطار الكهربائى السريع (السخنة - العاصمة الإدارية - العلمين - مطروح) فى المسافة من برج العرب حتى مطروح بطول (٢٩٦) كم فى نطاق محافظتى الإسكندرية ومطروح من أعمال المنفعة العامة ؛

وعلى قرار رئيس مجلس الوزراء رقم ١٣١٤ لسنة ٢٠٢٢ بإضافة بعض مسطحات الأراضى والعقارات فى نطاق محافظتى (الإسكندرية ومطروح) واللازمة لتنفيذ مشروع إنشاء القطار الكهربائى السريع فى المسافة من برج العرب حتى مطروح بطول (٢٩٦) كم إلى أعمال المنفعة العامة الصادر بشأنها قرار رئيس مجلس الوزراء رقم ٣١٦٨ لسنة ٢٠٢١ ؛

وعلى قرار رئيس مجلس الوزراء رقم ٤٥٠٢ لسنة ٢٠٢٢ بإضافة بعض مسطحات الأراضى والعقارات اللازمة لتعديل موقع بعض المحطات بمشروع القطار الكهربائى السريع فى نطاق محافظتى الإسكندرية ومطروح إلى أعمال المنفعة العامة الصادر بشأنها قرار رئيس مجلس الوزراء رقم ٣١٦٨ لسنة ٢٠٢١ المعدل بالقرار رقم ١٣١٤ لسنة ٢٠٢٢ ؛

وعلى قرار رئيس مجلس الوزراء رقم ١٥٦٣ لسنة ٢٠٢٣ بإضافة بعض مسطحات الأراضى والعقارات اللازمة لتنفيذ مشروع القطار الكهربائى السريع فى نطاق محافظة الإسكندرية إلى أعمال المنفعة العامة الصادر بشأنها قرار رئيس مجلس الوزراء رقم ٣١٦٨ لسنة ٢٠٢١ المعدل بالقرارين رقمى ١٣١٤ لسنة ٢٠٢٢ ، و٤٥٠٢ لسنة ٢٠٢٢ ؛

وعلى كتاب وزارة النقل رقم (٧٢٢) المؤرخ ٢٠٢٤/١/١٤ ؛

وبناءً على ما عرضه وزير النقل ؛

قرر :

(المادة الأولى)

يُضاف إلى أعمال المنفعة العامة الصادر بشأنها قرار رئيس مجلس الوزراء رقم ٣١٦٨ لسنة ٢٠٢١ المعدل بالقرارات أرقام ١٣١٤ ، و٤٥٠٢ لسنة ٢٠٢٢، و١٥٦٣ لسنة ٢٠٢٣ المشار إليها بعض مسطحات الأراضى والعقارات اللازمة لتعديل بعض مواقع محطات الكهرباء وإنشاء محطة استاد الجيش بالخط الأول للقطار الكهربائى السريع فى نطاق محافظتى الإسكندرية ومطروح ، وذلك على النحو الموضح بالمذكرة الإيضاحية والخرائط المساحية والكشفين وكروت الوصف المرفقة .

(المادة الثانية)

يُستولى بطريق التنفيذ المباشر لصالح الهيئة القومية للأنفاق ، على مسطحات الأراضى والعقارات الإضافية المشار إليها فى المادة السابقة ، والمبين موقعها ومساحتها وحدودها وأسماء ملاكها الظاهرين بالمذكرة الإيضاحية والخرائط المساحية والكشفين وكروت الوصف المرفقة .

(المادة الثالثة)

يُنهى تخصيص الأراضى والعقارات المملوكة لجهات حكومية ، والموضح بيانها وملاكها الظاهرين بالخرائط المساحية والكشفين وكروت الوصف المرفقة ، ويُعدل تخصيصها لصالح الهيئة القومية للأنفاق .

(المادة الرابعة)

يُنشر هذا القرار فى الجريدة الرسمية .

صدر برئاسة مجلس الوزراء فى غرة شعبان سنة ١٤٤٥ هـ

(الموافق ١١ فبراير سنة ٢٠٢٤ م) .

رئيس مجلس الوزراء

دكتور/ مصطفى كمال مدبولى

وزارة النقل

مذكرة إيضاحية

للعرض على السيد الدكتور رئيس مجلس الوزراء

بشأن تعديل قرار رئيس مجلس الوزراء

رقم ٣١٦٨ لسنة ٢٠٢١

بتاريخ ٢٠٢١/١١/١٦ ، صدر قرار السيد الدكتور رئيس مجلس الوزراء رقم ٣١٦٨ لسنة ٢٠٢١ باعتبار مشروع الخط الأول للقطار الكهربائى السريع (السخنة- العاصمة الإدارية - العلمين - مطروح) فى المسافة من برج العرب حتى مطروح بطول ٢٩٦) كم من أعمال المنفعة العامة

بتاريخ ٢٠٢٢/٤/٦ ، صدر قرار السيد الدكتور رئيس مجلس الوزراء رقم ١٣١٤ لسنة ٢٠٢٢ بإضافة بعض مسطحات الأراضى والعقارات اللازمة لتنفيذ المشروع إلى أعمال المنفعة العامة الصادر بشأنها قرار رئيس مجلس الوزراء رقم ٣١٦٨ لسنة ٢٠٢١

بتاريخ ٢٠٢٢/١٢/١٨ ، صدر قرار السيد الدكتور رئيس مجلس الوزراء رقم ٤٥٠٢ لسنة ٢٠٢٢ بإضافة بعض مسطحات الأراضى والعقارات اللازمة لتنفيذ المشروع إلى أعمال المنفعة العامة الصادر بشأنها قرار رئيس مجلس الوزراء رقم ٣١٦٨ لسنة ٢٠٢١.

بتاريخ ٢٠٢٣/٤/١٨ ، صدر قرار السيد الدكتور رئيس مجلس الوزراء رقم ١٥٦٣ لسنة ٢٠٢٣ بإضافة بعض مسطحات الأراضى والعقارات اللازمة لتنفيذ المشروع إلى أعمال المنفعة العامة الصادر بشأنها قرار رئيس مجلس الوزراء رقم ٣١٦٨ لسنة ٢٠٢١

ونظرًا للطبيعة الخاصة للمشروع والتى تقتضى تعدد مواقع العمل فإنه يتعذر حصر جميع ملاك الأراضي والعقارات المتداخلة مع المشروع ومساحة ما يملكه كل منهم وما قد يتطلبه المشروع من أجزاء إضافية إلا بعد صدور القرار بتقرير صفة النفع العام وبدء أعمال اللجان المختصة فى الحصر ، وحيث تطلب تنفيذ المشروع تعديل بعض مواقع محطات الكهرباء الخاصة بتغذية القطار الكهربائى السريع بنطاق محافظتى الإسكندرية ومطروح نتيجة تعديل فى التصميمات ومصادر التغذية الكهربائية وإضافة بعض المساحات بمنطقة كنج مريوط لإنشاء محطة (استاد الجيش) بمحافظة مطروح

وجدير بالذكر أنه سيتم تدبير مبلغ (١٠٠) مليون جنيه وفقاً للتأشيرات العامة لموازنة الهيئة القومية للأنفاق للعام المالى ٢٠٢٢/ ٢٠٢٣ اللازمة للتعويضات التقديرية المبدئية للملاك الظاهرين ، وسوف يتم إيداعها خزانة الجهة المنفذة لهذا القرار خلال ثلاثة أشهر من تاريخ صدوره طبقاً لما تحدده اللجنة المختصة المشكلة بالمادة (٦) من القانون رقم ١٠ لسنة ١٩٩٠ وتعديلاته .

مرفق طيه كشف الملاك الظاهرين وكروت الوصف للأراضى المطلوب نزع ملكيتها وللأراضى المطلوب تعديل تخصيصها وعدد (١٥) لوحة مساحية معتمدة بالتخطيط الإجمالى للمشروع .

ولأهمية إنهاء إجراءات التنفيذ وإخلاء الأراضى على ذات المسطحات المطلوبة واعتبارها مخصصة للمنفعة العامة بصفه عاجلة اعتباراً من تاريخ نشر القرار فى الجريدة الرسمية ، يتطلب الأمر تضمين مشروع تقرير المنفعة العامة نص الاستيلاء بطريق التنفيذ المباشر على هذه الأراضى وما عليها .

وفى ضوء ذلك ، نتشرف بأن نرفق طيه مشروع قرار رئيس مجلس الوزراء بتعديل قرار رئيس مجلس الوزراء رقم ٣١٦٨ لسنة ٢٠٢١ بإضافة بعض المسطحات

اللازمة لمحطة الإسكندرية بالخط الأول للقطار الكهربائي السريع فى المسافة من برج العرب حتى مطروح بطول ٢٩٦ كم ، والمطلوب نزع ملكيتها والاستيلاء بطريق التنفيذ المباشر عليها إن كانت أملاك خاصة وإنهاء تخصيص الأراضى والمبانى المقامة عليها المملوكة لجهات حكومية ، وتعديل تخصيصها لصالح الهيئة القومية للأنفاق بدون مقابل طبقاً للرسومات الموضحة والخرائط المرفقة وذلك على النحو الموضح بعاليه .

وتفضلوا بقبول فائق الاحترام ،،،

وزير النقل

فريق/ كامل عبد الهادى الوزير

كشوف بيان الملاك الظاهرين للأراضي المطلوب نزع ملكيتها لمشروع القطار السريع (العين السخنة - مطروح) في المسافة من برج العرب حتى مطروح بطول ٢٩٦ كم

اسم المالك الظاهر	العنوان	وصف العقارات		نوع التخصيص	الغرض من نزع الملكية
		المقاسات	نوع المنشأ		
ملكية خاصة (ملك شركة الثغر للتجارة والإنشاءات)	كينج مريوط – برج العرب	المساحة ≈ ٣٧٠٠٠ م٢	أرض فضاء	نزع ملكية	إنشاء محطة الإستاد
ملكية خاصة	الاسكندرية - برج العرب	المساحة ≈ ١٤٨٢٥٥ م٢	أرض زراعية بها بعض المباني	نزع ملكية	إنشاء محطة برج العرب
ملكية خاصة	الضبعة	المساحة ≈ ٤٧٠٠٠٠ م٢	أرض صحراوية بها بعض الزراعات	نزع ملكية	إنشاء محطة رأس الحكمة
ملكية خاصة	مدينة بهيج	المساحة ≈ ٦٩٠١م٢	أرض زراعية	نزع ملكية	إنشاء مباني الكهرباء الخاصة بتغذية القطار (TSS-07)
ملكية خاصة	الجويرة برج العرب – قبلي السكة الحديد	المساحة ≈ ١٢٤٨ م٢	أرض زراعية	نزع ملكية	إنشاء مباني الكهرباء الخاصة بتغذية القطار (PP-14)
ملكية خاصة	مدينة العلمين	المساحة ≈ ١٢٨٧ م٢	أرض فضاء	نزع ملكية	إنشاء مباني الكهرباء الخاصة بتغذية القطار (SP-08)
ملكية خاصة	سيدي عبد الرحمن	المساحة ≈ ٦٩٠١ م٢	أرض فضاء	نزع ملكية	إنشاء مباني الكهرباء الخاصة بتغذية القطار (TSS-08)
ملكية خاصة	قبلي طريق اسكندرية مطروح – سيدي حنيش	المساحة ≈ ١٢٨٧ م٢	أرض زراعية	نزع ملكية	إنشاء مباني الكهرباء الخاصة بتغذية القطار (SP-11)

كشوف بيان الملاك الظاهرين للأراضي المطلوب إعادة تخصيصها
لمشروع القطار السريع (العين السخنة - مطروح)
في المسافة من برج العرب حتى مطروح بطول ٢٩٦ كم

اسم المالك الظاهر	العنوان	وصف العقارات		إعادة تخصيص	الغرض من نزع الملكية
		المقاسات	نوع المنشأ		
ملك الدولة	مدينة الحمام	المساحة ≈ ١٢٤٨ م٢	أرض فضاء	إعادة تخصيص	إنشاء مباني الكهرباء الخاصة بتغذية القطار (PP-15)
ملك الدولة	مدينة الضبعة	المساحة ≈ ١٢٤٨ م٢	أرض فضاء	إعادة تخصيص	إنشاء مباني الكهرباء الخاصة بتغذية القطار (PP-18)
ملك الدولة	قبلي طريق اسكندرية مطروح – سيدي حنيش	المساحة ≈ ١٢٨٧ م٢	أرض فضاء	إعادة تخصيص	إنشاء مباني الكهرباء الخاصة بتغذية القطار (SP-10)
ملك الدولة	مدينة الضبعة	المساحة ≈ ١٢٤٨ م٢	أرض فضاء	إعادة تخصيص	إنشاء مباني الكهرباء الخاصة بتغذية القطار (PP-19)
ملك الدولة	مدينة الحمام	المساحة ≈ ٦٩٠١ م٢	أرض فضاء	إعادة تخصيص	إنشاء مباني الكهرباء الخاصة بتغذية القطار (TSS-09)
ملك الدولة	مدينة مرسى مطروح	المساحة ≈ ١٢٤٨ م٢	أرض فضاء	إعادة تخصيص	إنشاء مباني الكهرباء الخاصة بتغذية القطار (PP-20)
ملك الدولة	مدينة مرسى مطروح	المساحة ≈ ١٢٤٨م٢	أرض فضاء	إعادة تخصيص	إنشاء مباني الكهرباء الخاصة بتغذية القطار (PP-21)
ملك الدولة	مدينة الضبعة	المساحة ≈ ٦٩٠١ م٢	أرض فضاء	إعادة تخصيص	إنشاء مباني الكهرباء الخاصة بتغذية القطار (TSS-10)
ملك الدولة	مدينة مرسى مطروح	المساحة ≈ ١٢٤٨ م٢	أرض فضاء	إعادة تخصيص	إنشاء مباني الكهرباء الخاصة بتغذية القطار (PP-22)

كارت وصف نزع ملكية

كارت وصف نزع ملكية

العنوان : كيلو مربوط - برج العرب

المالك الظاهر للأرض:ملكية خاصة (ملك شركة الثغر للتجارة والإنشاءات)

نوع المنشأ: أرض فضاء

المساحة التقريبية : ٣٧٠٠٠ م٢ (٩ فدان)

رقم المربع/ المساحة المطلوب نزع ملكيتها	الاستخدام الحالي	المساحة (م٢)	الغرض من استخدامها بالمشروع
٣٧٠٠٠ م٢	أرض فضاء	٣٧٠٠٠ م٢	إنشاء محطة الإستاد

الإحداثيات		نقاط
N	E	
[illegible]	[illegible]	١
[illegible]	[illegible]	٢
[illegible]	[illegible]	٣
[illegible]	[illegible]	٤
[illegible]	[illegible]	٥
[illegible]	[illegible]	٦
[illegible]	[illegible]	٧
[illegible]	[illegible]	٨

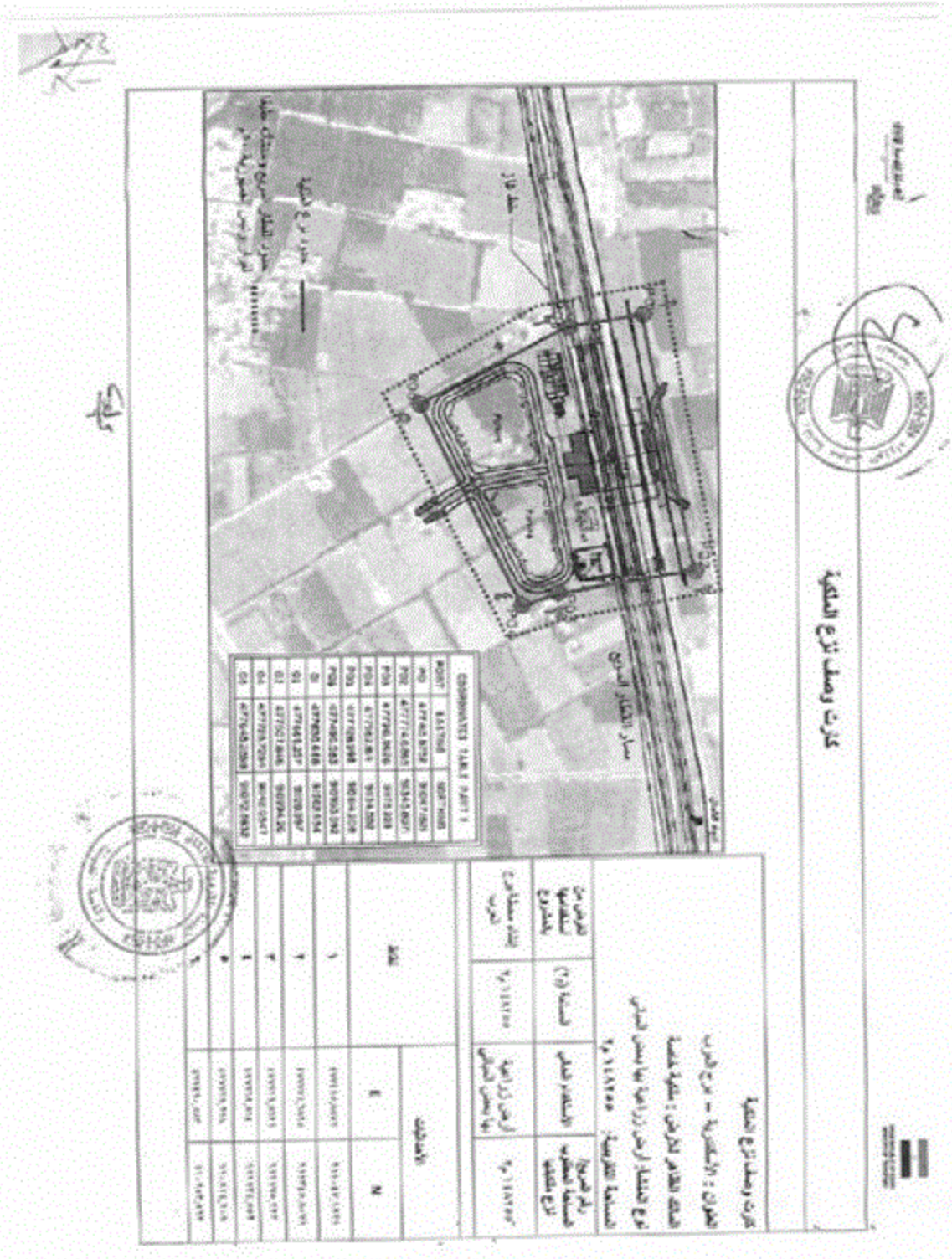

كارت وصف نزع الملكية

كارت وصف نزع الملكية

العنوان : الإسكندرية – برج العرب

المالك الظاهر للأراضي : ملكية خاصة

نوع النشاط: أراضي زراعية بها بعض المباني

المساحة التقريبية: ١١٨٢٥٥ م٢

المساحة المطلوب نزع ملكيتها	١١٨٢٥٥ م٢	المساحة المطلوب نزع ملكيتها بالمشروع	
أراضي زراعية بها بعض المباني		المساحة (م٢)	٧١٨٢٥٥ م٢
		إجمالي مساحة نزع الحرب	

النقاط	الإحداثيات	
	N	E
١	[illegible]	[illegible]
٢	[illegible]	[illegible]
٣	[illegible]	[illegible]
٤	[illegible]	[illegible]
٥	[illegible]	[illegible]

COORDINATES TABLE PART 1

POINT	E	N
P01	[illegible]	[illegible]
P02	[illegible]	[illegible]
P03	[illegible]	[illegible]
P04	[illegible]	[illegible]
P05	[illegible]	[illegible]
P06	[illegible]	[illegible]
P07	[illegible]	[illegible]
P08	[illegible]	[illegible]
P09	[illegible]	[illegible]
P10	[illegible]	[illegible]
P11	[illegible]	[illegible]
P12	[illegible]	[illegible]

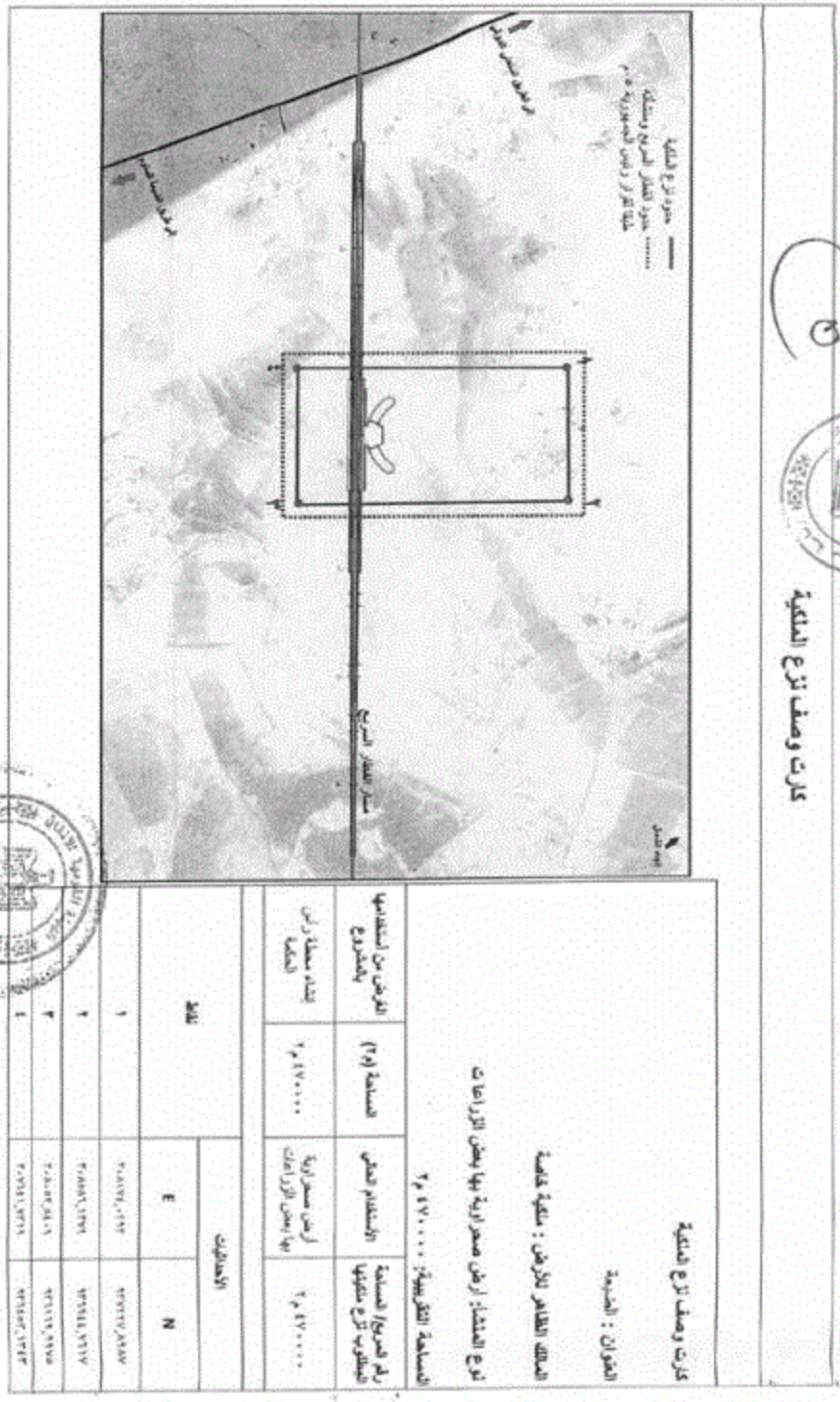
كارت وصف نزع الملكية
كارت وصف نزع الملكية
العنوان : الجديدة
المالك الظاهر للأرض : ملكية خاصة
نوع النشاط: أرض صحراوية بها بعض الزراعات
المساحة التقريبية: ٤٧٠٠٠٠ م٢
رقم المربع/ المساحة المطلوب نزع ملكيتها
٤٧٠٠٠٠ م٢
الاستخدام الفعلي
أرض صحراوية بها بعض الزراعات
مساحة (م٢)
٤٧٠٠٠٠ م٢
الغرض من استخدامها بالمشروع
إنشاء محطة رش الحكمة
الاحداثيات
نقاط
N
E
١
٢
٣
٤
حدود نزع الملكية
حدود القطار السريع بمسقطه
طبقاً لقرار رئيس الجمهورية ٥٠٠م
مسار القطار السريع

احداثيات محطة الكهرباء (TSS-07)

العنوان: مدينة بهج

المالك الظاهر للأرض: ملكية خاصة

نوع المنشأ: أرض زراعية

المساحة التقريبية: ٦٩٠١ م٢

رقم المربع / المساحة المطلوب نزع ملكيتها	الاستخدام الحالي	المساحة	الغرض من استخدامها بالمشروع
٦٩٠١م٢	أرض زراعية	٦٩٠١م٢	انشاء مباني الكهرباء الخاصة بمغذية القطار (TSS-07)

نقاط	الإحداثيات	
	E	N
١	484413.003	915219.258
٢	484469.624	915255.078
٣	484524.691	915168.035
٤	484468.070	915132.214

احداثيات محطة الكهرباء (PP-14)



العنوان: الجويرة برج العرب - قبلي السكة الحديد

المالك الظاهر للأرض: ملكية خاصة

نوع المنشأ: أرض زراعية

المساحة التقريبية: ١٢٤٨م٢

رقم المربع/ المساحة المطلوب نزع ملكيتها	الاستخدام الحالي	المساحة	الغرض من استخدامها بالمشروع
١٢٤٨م٢	أرض زراعية	١٢٤٨م٢	انشاء مباني الكهرباء الخاصة بتغذية القطار (PP-14)

النقاط	الإحداثيات	
	E	N
١	462614.329	904279.849
٢	462641.474	904296.794
٣	462662.126	904263.710
٤	462634.980	904246.765

احداثيات محطة الكهرباء (SP-08)



احداثيات محطة الكهرباء (TSS-08)

العنوان: سيدى كريم بمحمد فى حسن				
المالك الظاهر للأرض: ملكية خاصة				
نوع الحيازة: أرض فضاء				
المساحة التقريبية: ١٠٠٠٠م٢				
رقم الحوض/ المساحة المطلوب/ نوع ملكيتها	١٢/١٠٠٠	الاستخدام الحالي	أرض فضاء	المساحة ١٢/١٠٠٠	الغرض من استخدامها بالمشروع
					تغذية صالح الكهرباء الخاصة بمحطة الجيزة (TSS-08)

بالإحداثيات		
	E	N
١	0202874.811	9155659.339
٢	0202935.972	9155515.969
٣	0202764.688	9155461.623
	0202713.326	9155607.392


احداثيات محطة الكهرباء (SP-111)
الاحداثيات على طريق اسكندرية مطروح - مدينة برج العرب
المالك الظاهر بالبرلين: منطقة حرة
نوع المنطقة: أرض زراعية
مساحة المنطقة: ٢٠١٥٨٧
رقم المربع / المساحة المطلوب لإقامة محطة كهرباء
٢٠١٥٨٧
الاستخدام الحالي
أرض زراعية
المساحة
٢٠١٥٨٧
الغرض من استخدامها بالمشروع
إقامة محطة الكهرباء الفرعية (SP-111) بطاقة ٢٢٥ ميجا فولت أمبير
الإحداثيات
E
N
NAME
1
295943.262
941433.099
2
295971.478
941415.903
3
295953.155
941382.416
4
295923.940
941369.813


احداثيات محطة الكهرباء (PP-15)
العنوان: مدينة الحمام
المالك الظاهر: كازوي، لمازوي
نوع العقد: أرض فضاء
المساحة التقريبية: ٢٠١٢٨م٢
(رقم المربع/ المساحة المطلوب استخدامها لإقامة المحطة عليها)
٢٠١٢٨
أرض فضاء
٢٠١٢٨
المساحة
٢٠١٢٨
الغرض من استخدامها بالمشروع
إنشاء محطة كهرباء الحمام الجديدة (PP-15)
الإحداثيات
N
E
١
902375.526
420306.333
٢
902714.220
420316.969
٣
902671.335
420322.390
٤
902680.043
420282.354
PP-15


أحداثيات محطة الكهرباء (PP-18)
PP-18
١
٢
٣
٤
عنوان مدينة الضبعة
المالك الظاهر للأرض: ملك الدولة
نوع النشاط: أرض فضاء
المساحة الكلية: ٢٫١٢٤٫٨
رقم المربع/ المساحة المطلوبة/ المساحة الحالية/ المساحة المخصصة
٢٫١٢٤٫٨
أرض فضاء
المساحة
٢٫١٢٤٫٨
الغرض من استخدامها بالمشروع
انشاء مبنى الكهرباء الخاصة بمنطقة (PP-18) /ملك
الإحداثيات
WGS
E
N
١ 310051.683 9218888.501
٢ 310051.315 9218884.050
٣ 310009.224 9218923.399
٤ 309963.595 9218877.050

احداثيات محطة الكهرباء (SP-10)

المحافظة: القاهرة الأرض: ملك الدولة

نوع المنطقة: أرض الصحراء

المساحة التقريبية: ٢٠١٨٧

رقم المربع/ المساحة المطلوب إعادة تخصيصها	الاستخدام الحالي	المساحة	الغرض من استخدامها بالمشروع
٢٠١٨٧	أرض فضاء	٢٠١٨٧	انشاء مبانى الكهرباء الخاصة بمحطة الضغط (SP-10)

النقاط	الإحداثيات	
	E	N
١	364853.949	926454.327
٢	364882.957	926438.594
٣	364894.384	926404.311
٤	364835.356	926420.046

الهيئة القومية للأنفاق

احداثيات محطة الكهرباء (PP-19)

العنوان: مدينة الضبعة

المالك الظاهر للأرض: ملك الدولة

نوع المنشأ: أرض فضاء

المساحة التقريبية: ١٢٤٨م٢

رقم المربع/ المساحة المطلوب إعادة تخصيصها	الاستخدام الحالي	المساحة	الغرض من استخدامها بالمشروع
١٢٤٨م٢	أرض فضاء	١٢٤٨م٢	انشاء مبانى الكهرباء الخاصة بتغذية القطار (PP-19)

النقاط	الإحداثيات	
	E	N
١	341847.178	928567.486
٢	341878.595	928561.405
٣	341871.185	928523.116
٤	341839.768	928529.196

احداثيات محطة الكهرباء (TSS-09)

العنوان: مدينة الحمام

المالك الظاهر للأرض: ملك الدولة

نوع المنشأ: أرض فضاء

المساحة التقريبية: ٦٩٠١ م٢

رقم المربع/ المساحة المطلوب إعادة تخصيصها	الاستخدام الحالي	المساحة	الغرض من استخدامها بالمشروع
٦٩٠١م٢	أرض فضاء	٦٩٠١م٢	انشاء مباني الكهرباء الخاصة بتغذية القطار (TSS-09)



نقاط	الإحداثيات	
	E	N
١	319239.917	932853.867
٢	319303.087	932831.538
٣	319268.761	932734.426
٤	319205.591	932756.755

احداثيات محطة الكهرباء (PP-20)

الإحداثيات		
النقاط	X	Y
١	30595.143	817182.474
٢	30708.158	817164.594
٣	30709.423	817222.209
٤	30610.058	817205.280



الإحداثيات		النقاط
N	E	
945659.488	283759.796	١
945651.324	283770.624	٢
945613.480	283760.431	٣
945621.643	283729.593	٤

احداثيات محطة الكهرباء (TSS-10)

العنوان: الضبعة

المالك الظاهر للأرض: ملك الدولة

نوع المنشأ: أرض فضاء

المساحة التقريبية: ٢٦٠١ م٢

رقم المربع/ المساحة المطلوب إعادة تخصيصها	الاستخدام الحالي	المساحة	الغرض من استخدامها بالمشروع
٢٦٠١م٢	أرض فضاء	٢٦٠١م٢	انشاء مبانى الكهرباء الخاصة بمحطة القطار (TSS-10)



نقاط	الإحداثيات	
	E	N
١	272172.304	947800.369
٢	272238.479	947789.884
٣	272222.360	947688.153
٤	272156.186	947698.638

احداثيات محطة الكهرباء (PP-22)

النقطة	الإحداثيات	
	N	E
١	9551929.603	2561371.876
٢	9551915.956	2561391.654
٣	9551851.329	2561357.322
٤	9551837.906	2561336.449

الغرض من المشروع	المساحة		
رقم المشروع/ المساحة المطلوب الاستخدام الحالي [ادخل المساحة]			
٢٠١٦٨	أرض فضاء	٢٠١٦٨	
اسم المشروع/ محطة مياه الكهرباء الخاصة بمشروع (PP-22)			

جمهورية مصر العربية

سيدى




حنيش
NH 35 O2a
المتوسط

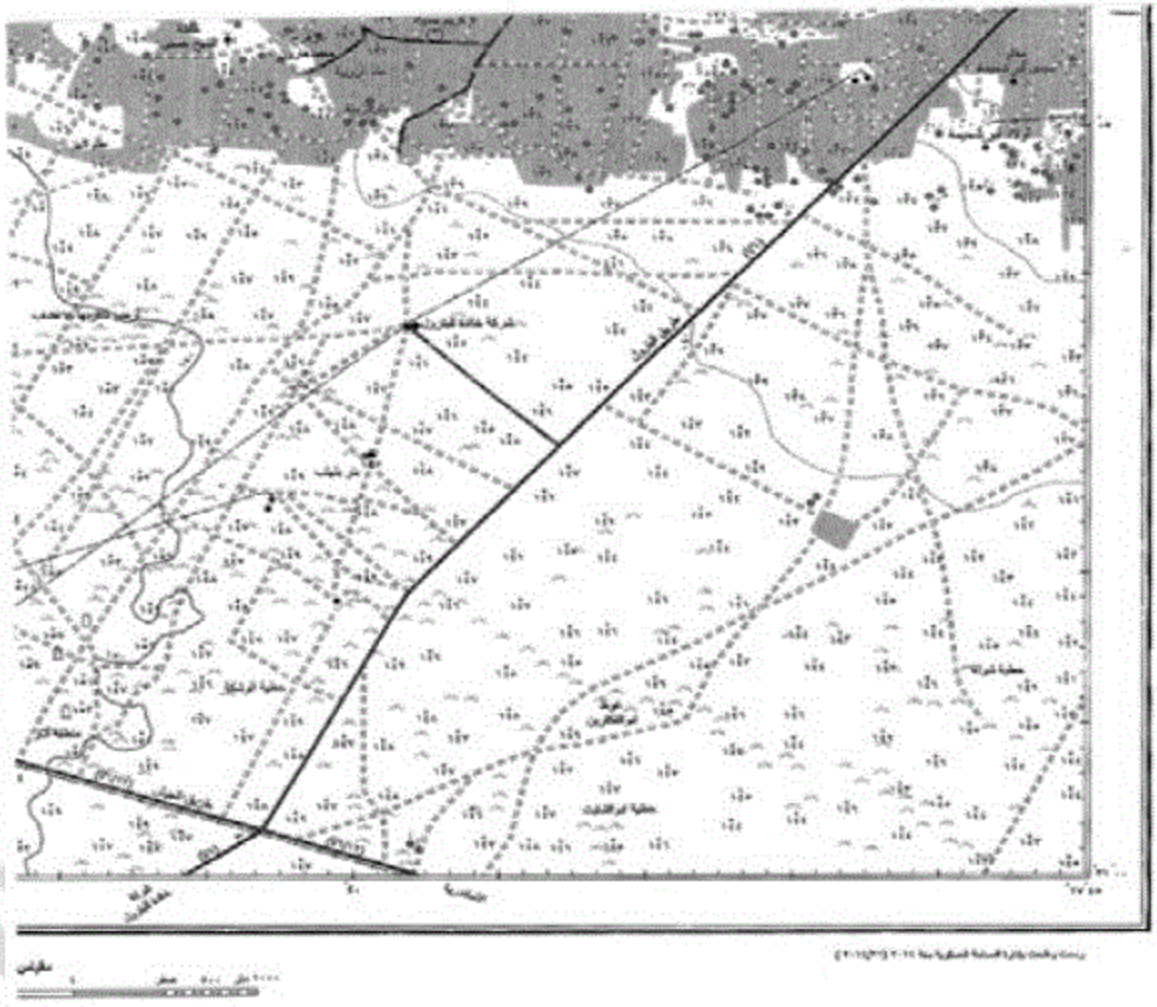

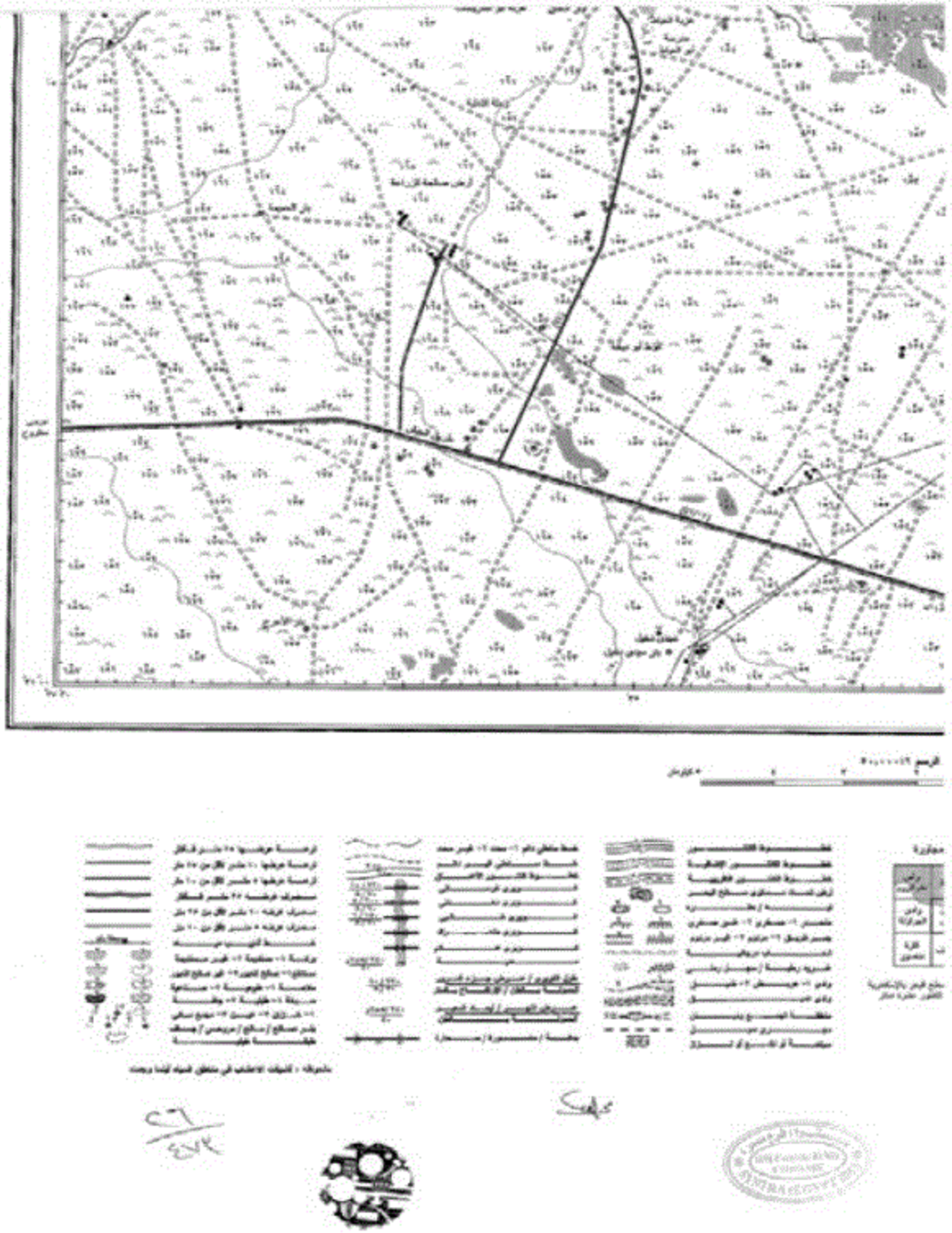

جمهورية مصر العربية



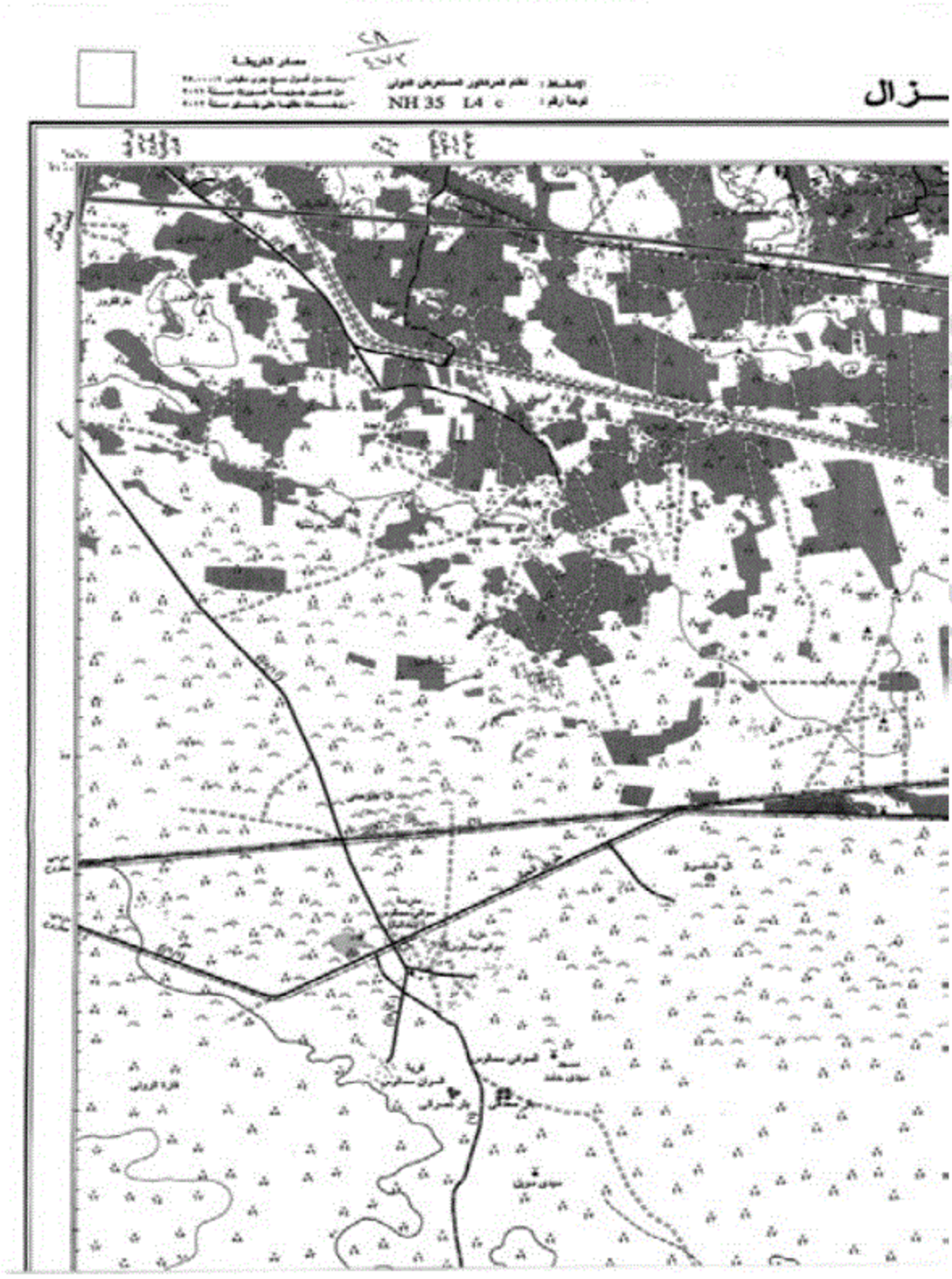
NH 35 L4 c

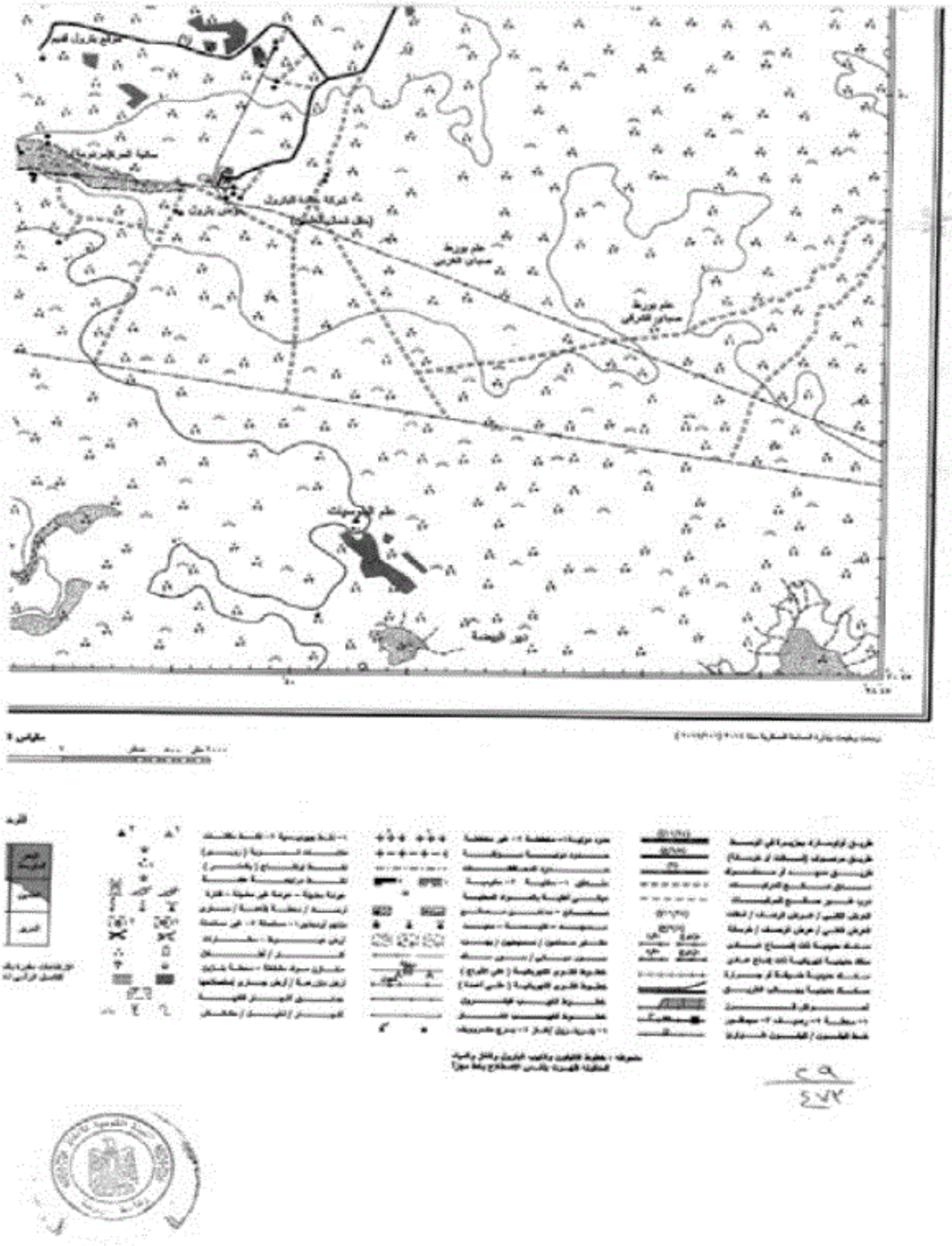

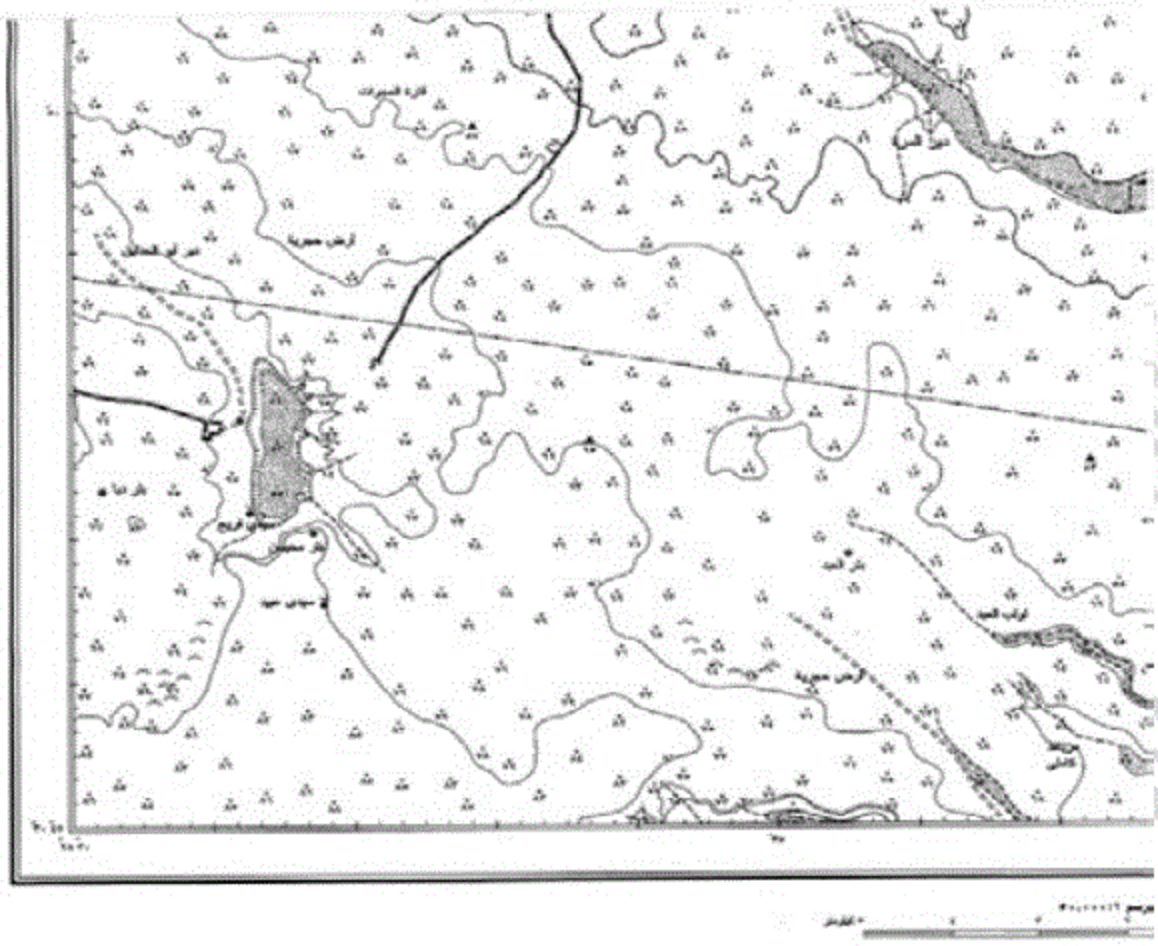



٢١
٤٧٢

جمهورية مصر العربية

رأس أبـ



و الجروف

الإسقاط : نظام المركاتور المستعرض الدولي
لوحة رقم : NH 35 P1 a

مصادر الخريطة
- رسمت من أصول مسح جوي مقياس ٢٥,٠٠٠:١
من صور جوية صورت سنة ٢٠١٦
- روجعت حقليا حتى يناير سنة ٢٠١٧

المتوسط




رأس أبو الجروف


جمهورية مصر العربية
رأس
البحـــــــــــــــــــــــــــر

علم الروم

الإسقاط : نظام المركاتور المستعرض الدولى
لوحة رقم : NH 35 o 1 d

مصادر الخريطة
- رسمت من أصول مسح جوى مقياس ١:٢٥,٠٠٠
من صور جوية مصورة سنة ٢٠١٢
- روجعت ميدانيا حتى يناير سنة ٢٠١٢




قرية الإسلاميين
قرية سلامونية
قرية الدوران (السياحية)
مقياس

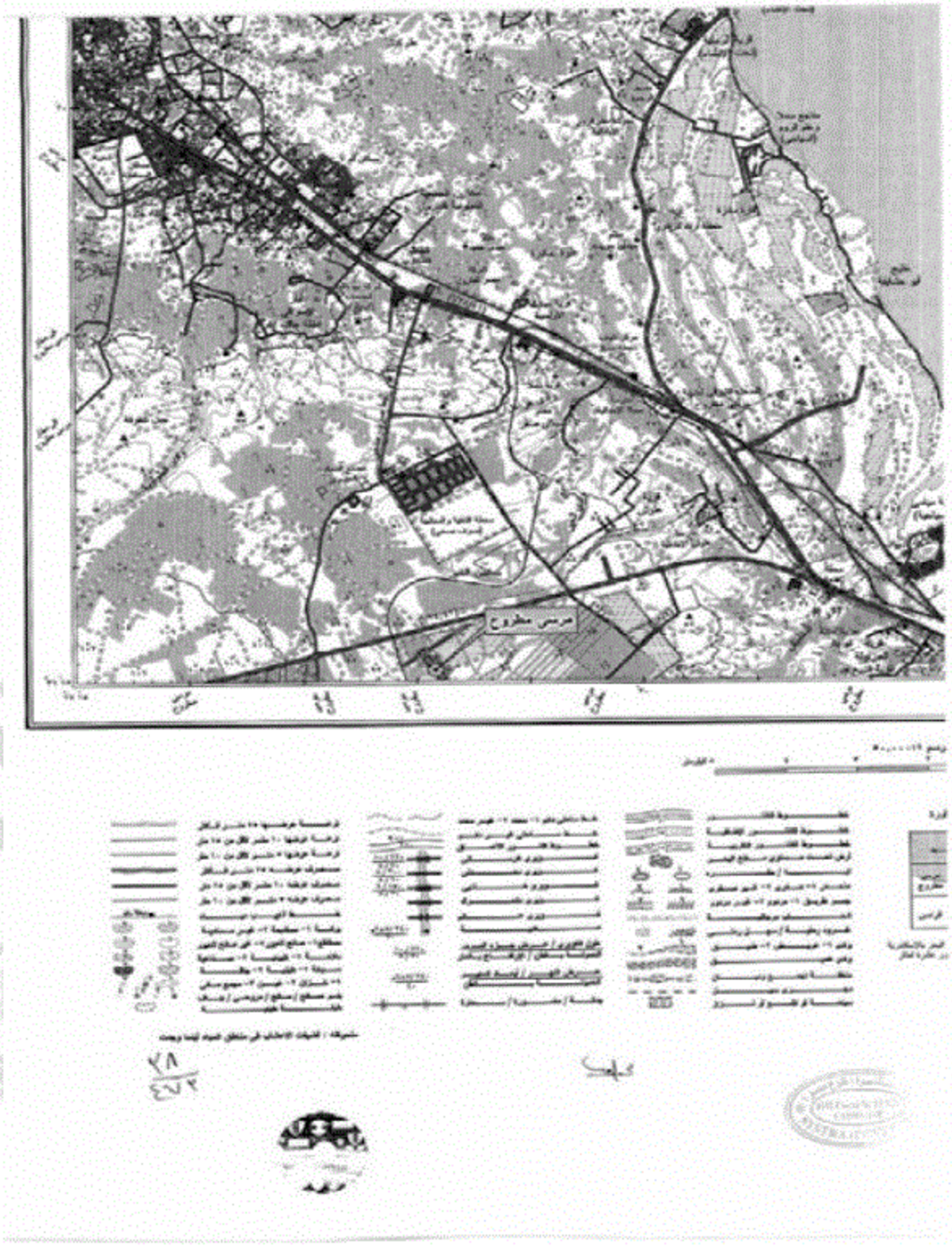
مرسى مطروح

جمهورية مصر العربية

العميد

البحـــــــــــــر


مصادر الخريطة
الإسقاط : نظام الميركاتور المستعرض الدولى
لوحة رقم : NH 35 L5c
المتوسط





جمهورية مصر العربية

محطة

البحـــــــ


جلال
NH 35 O 3a
المتوسط
رأس الفرقان




محطة سوان

جمهورية مصر العربية

وادى ١



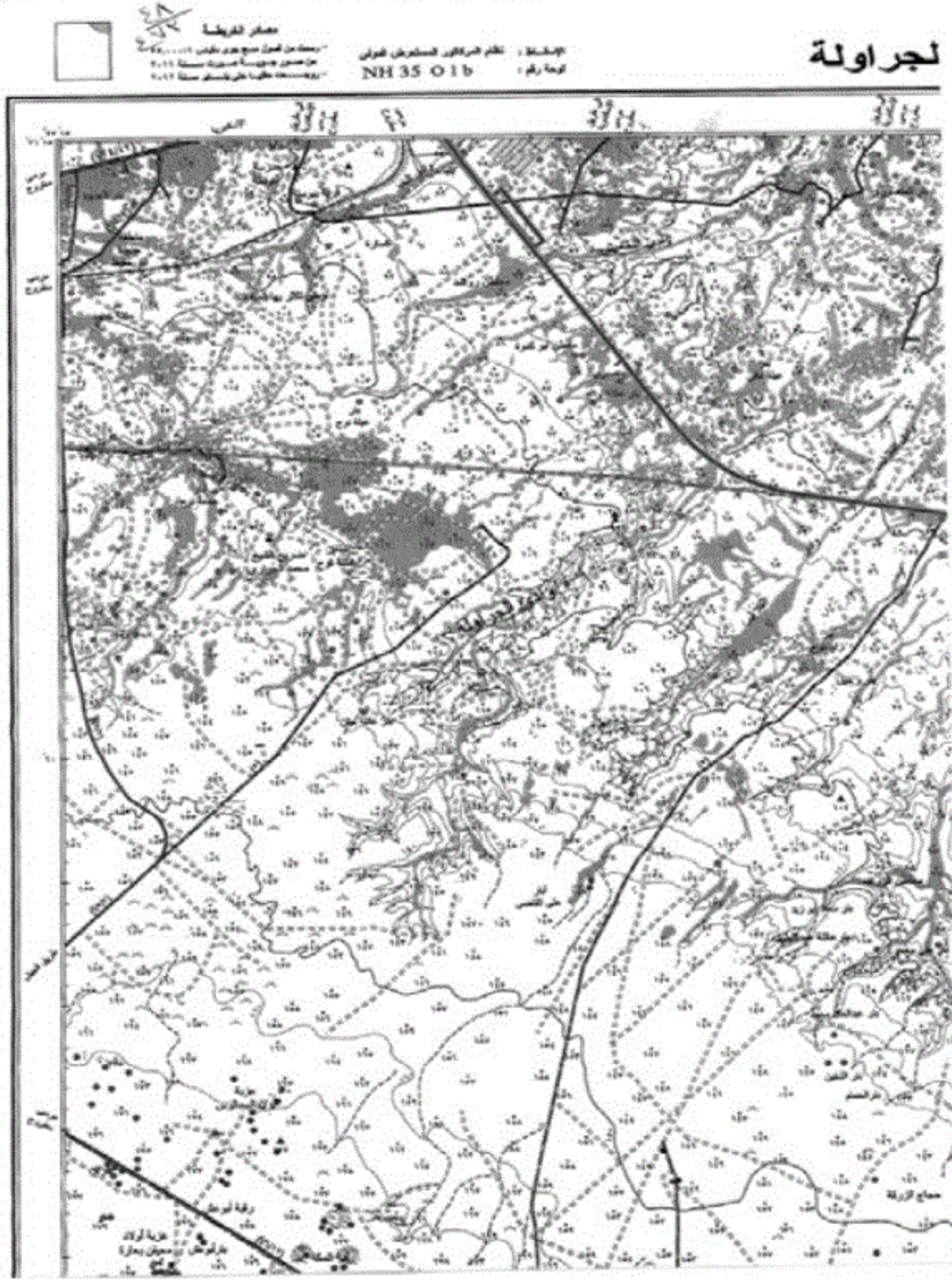
لجراولة
NH 35 O1b

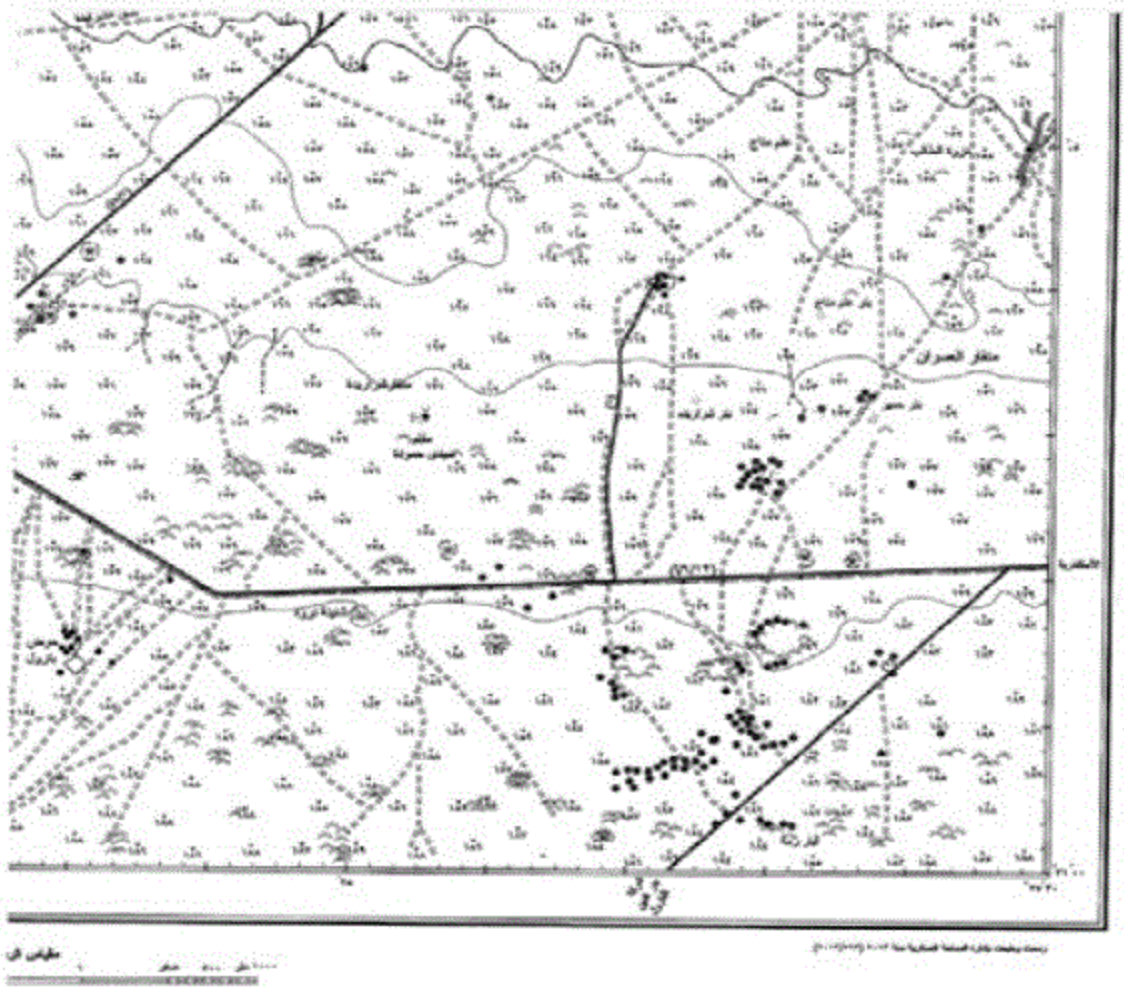

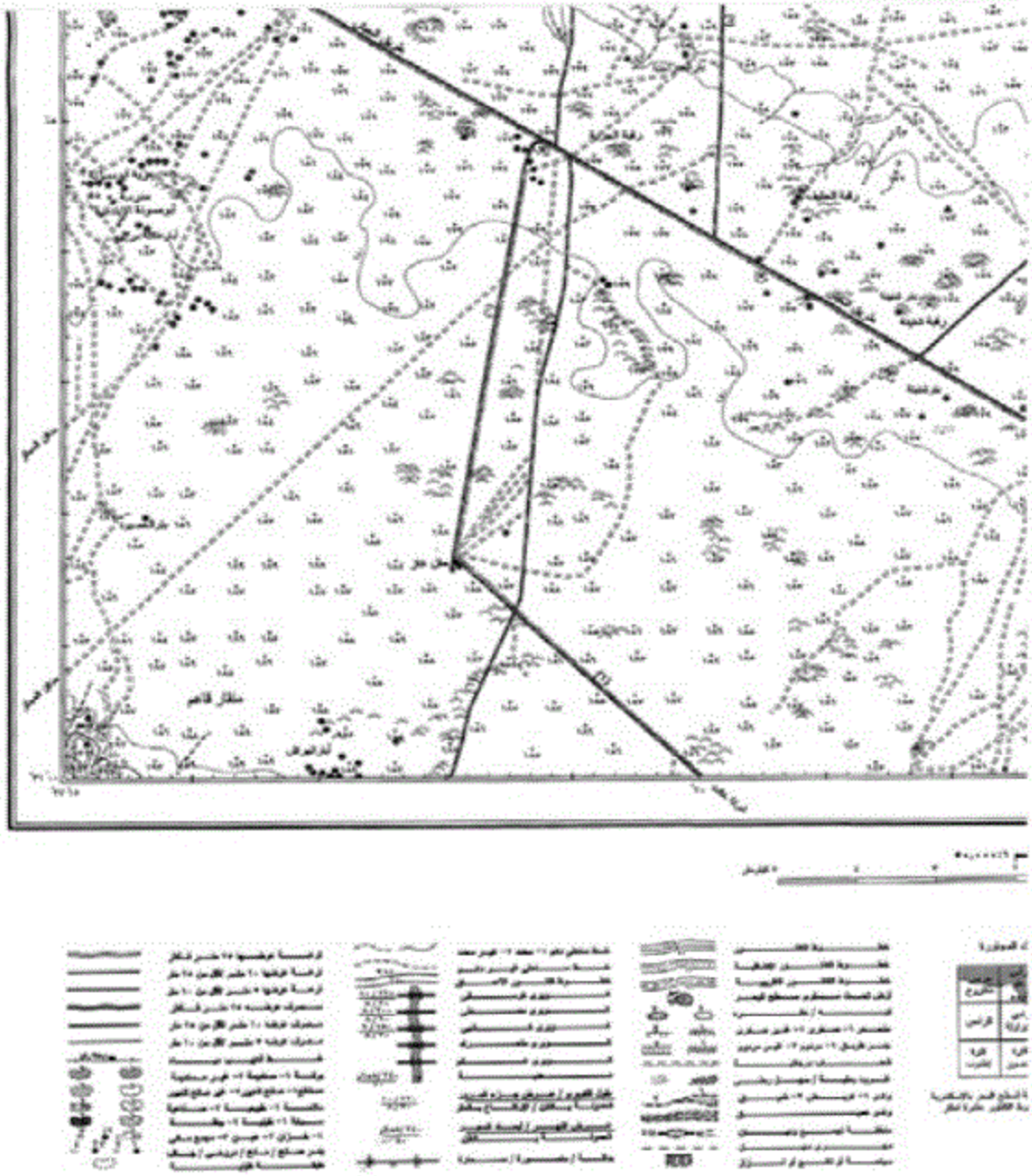

٥١/٢٤٧ جمهورية مصر العربية الض



تبعة

الإسقاط : نظام التمركز المستعرض الدولى
لوحة رقم : NH 35 o3

مصادر الخريطة
- رسمت من أصول مسح جوى بمقياس ١:٢٥,٠٠٠
- من صور جوية مسوحة سنة ٢٠١١
- روجعت حقليا حتى يناير سنة ٢٠١٢

٥٢/٤٧٢




رأس الحسينية
منتجع مرسى (الشيخ)
قرية

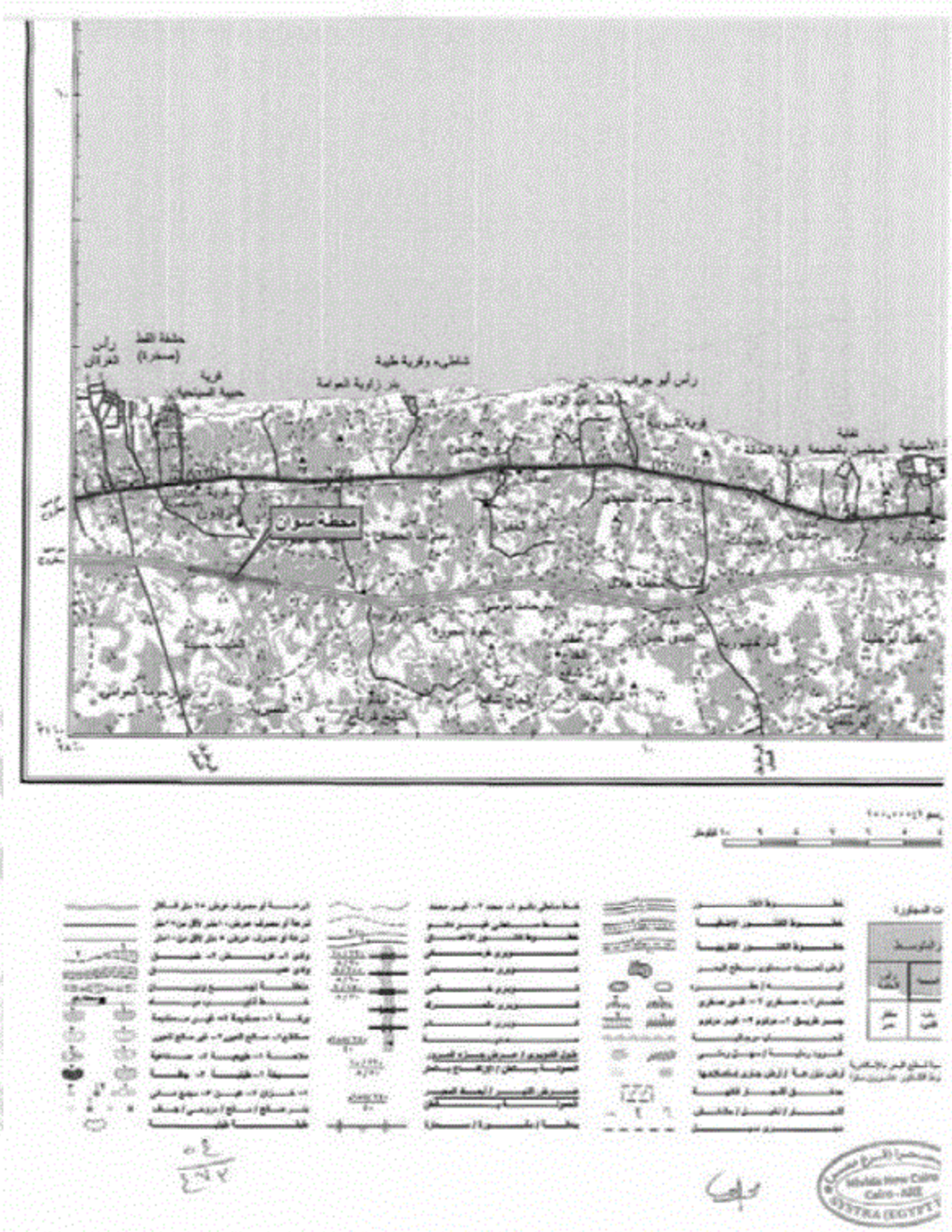
محطة سوان

٥٠
٤٧٢

باب

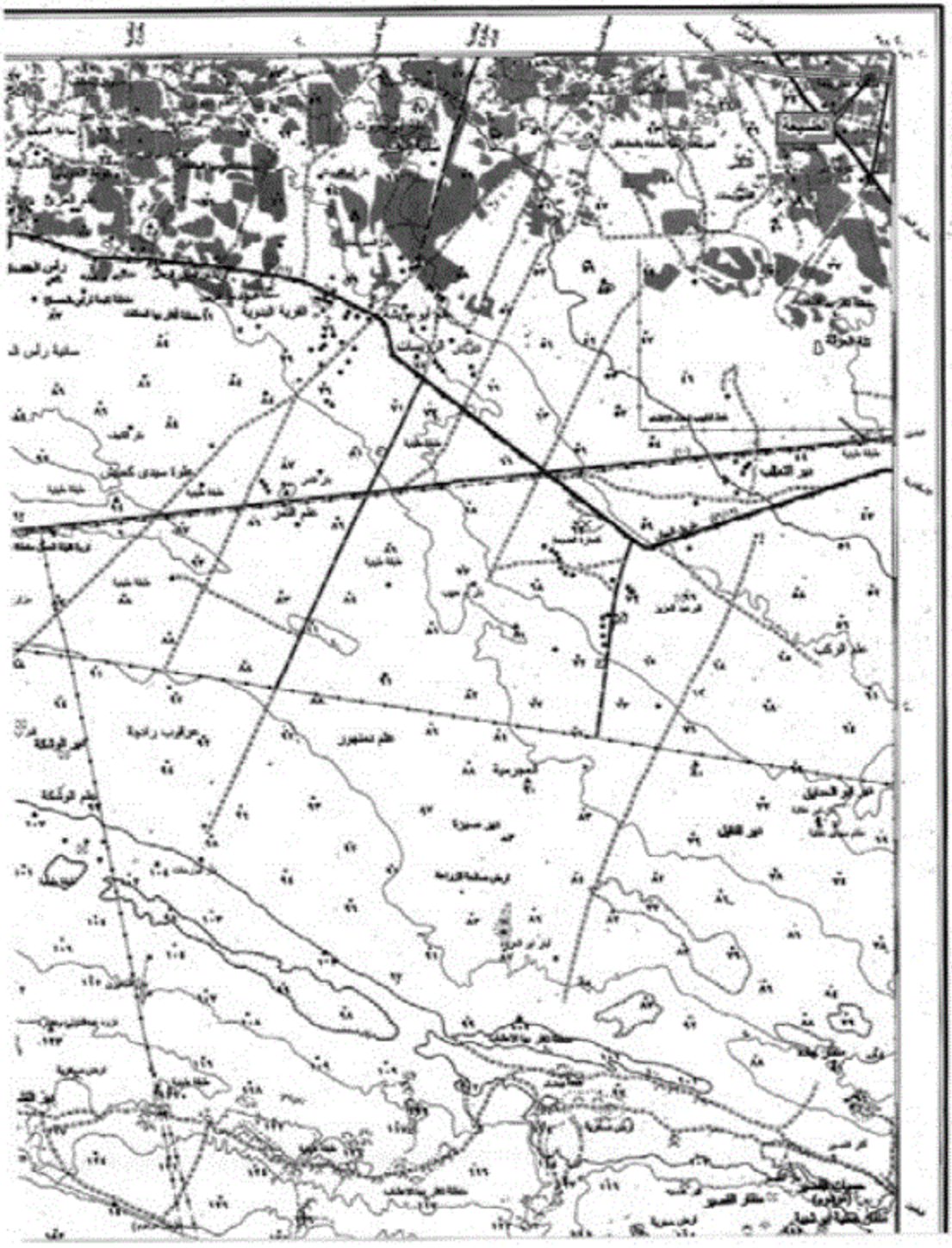

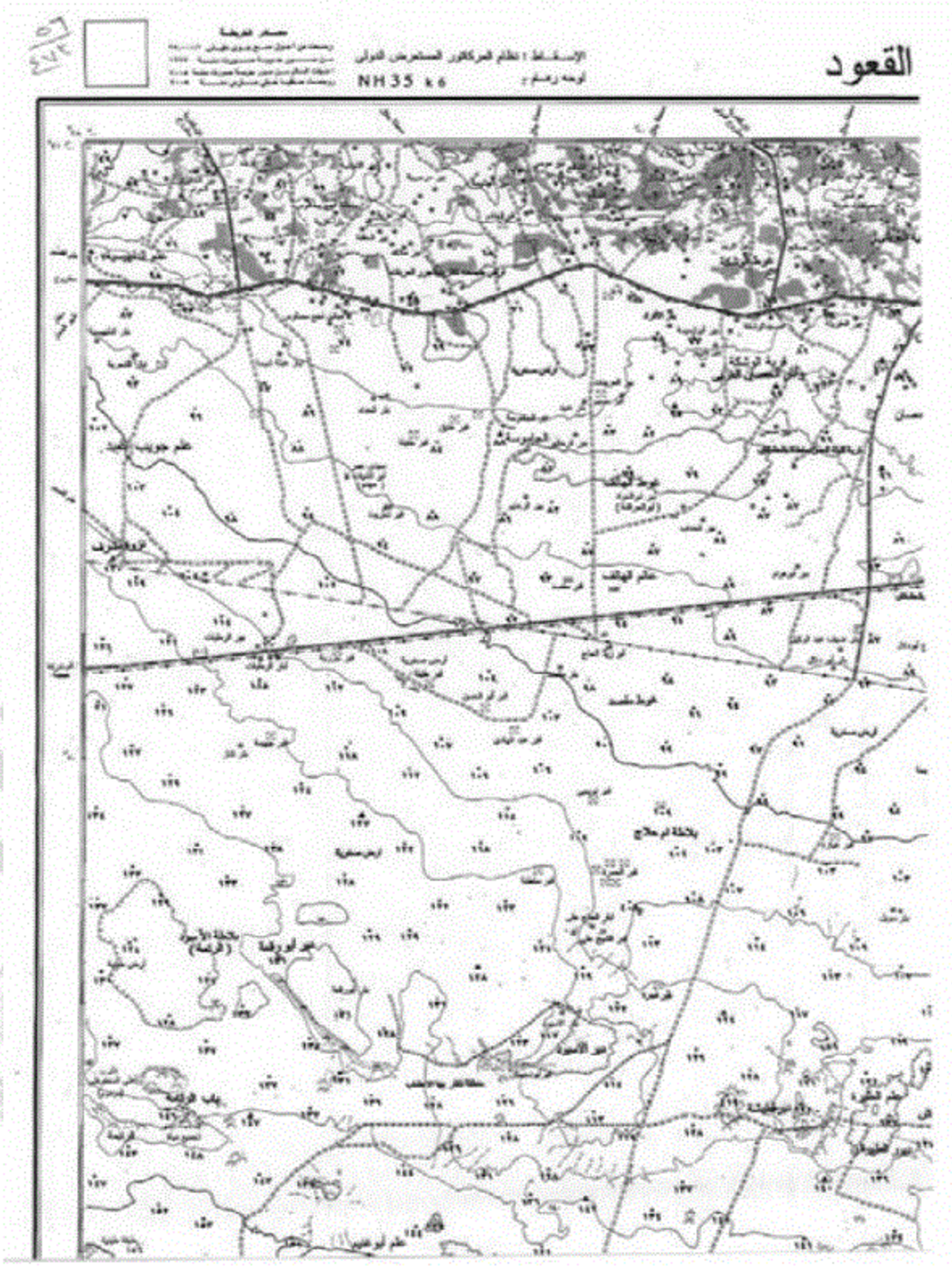
القعود
NH35 k6

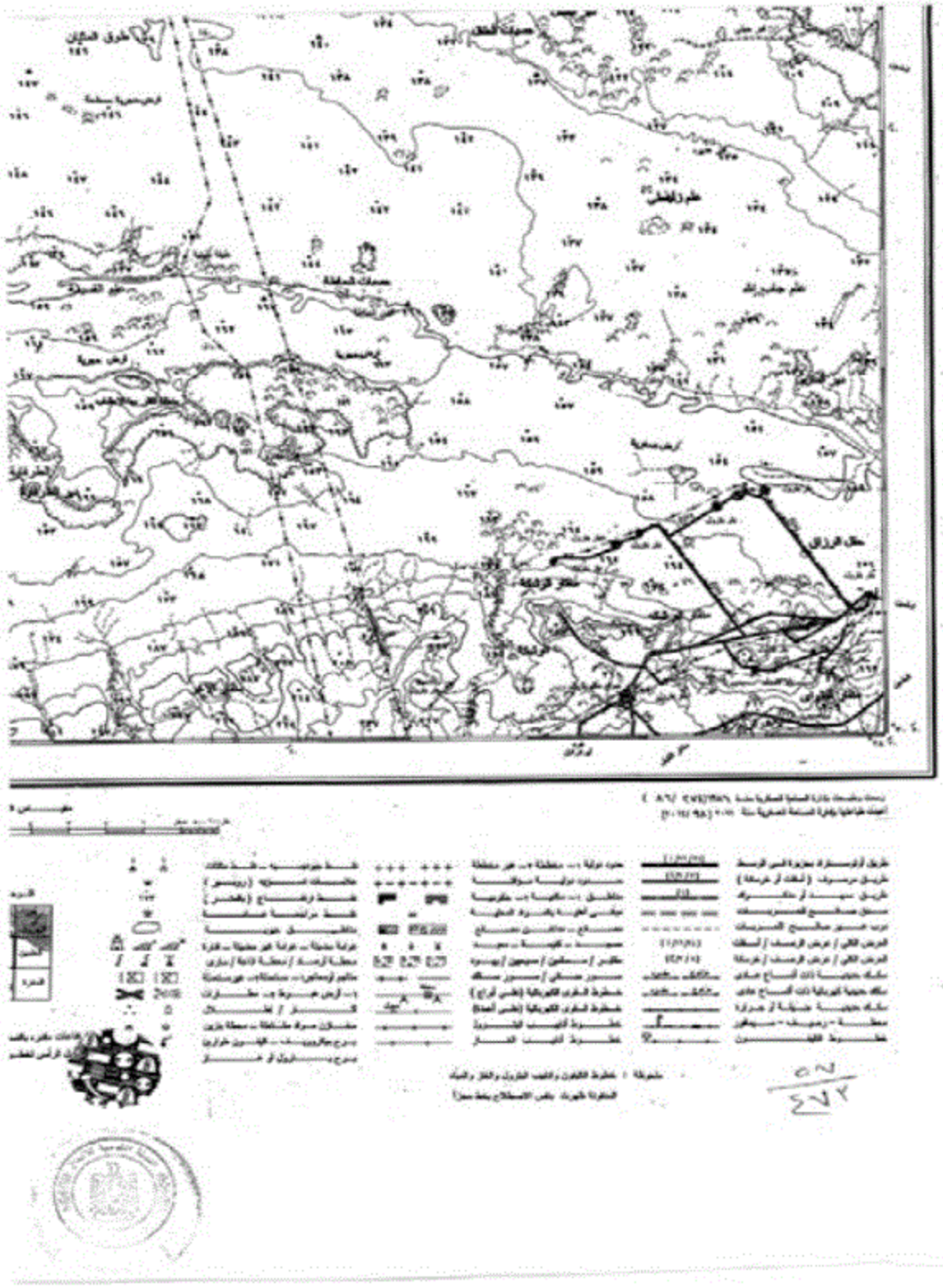

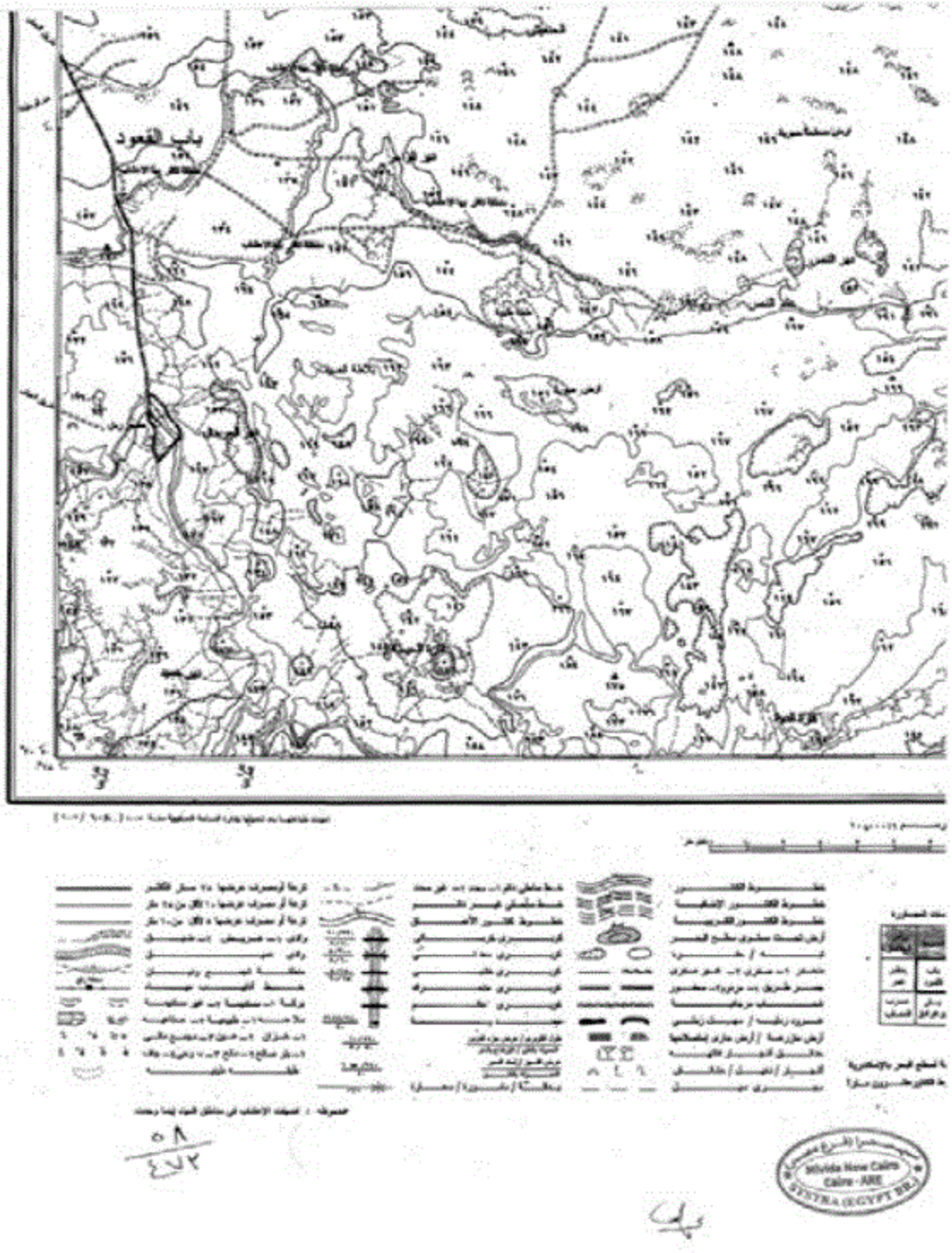
باب العود

جمهورية مصر العربية

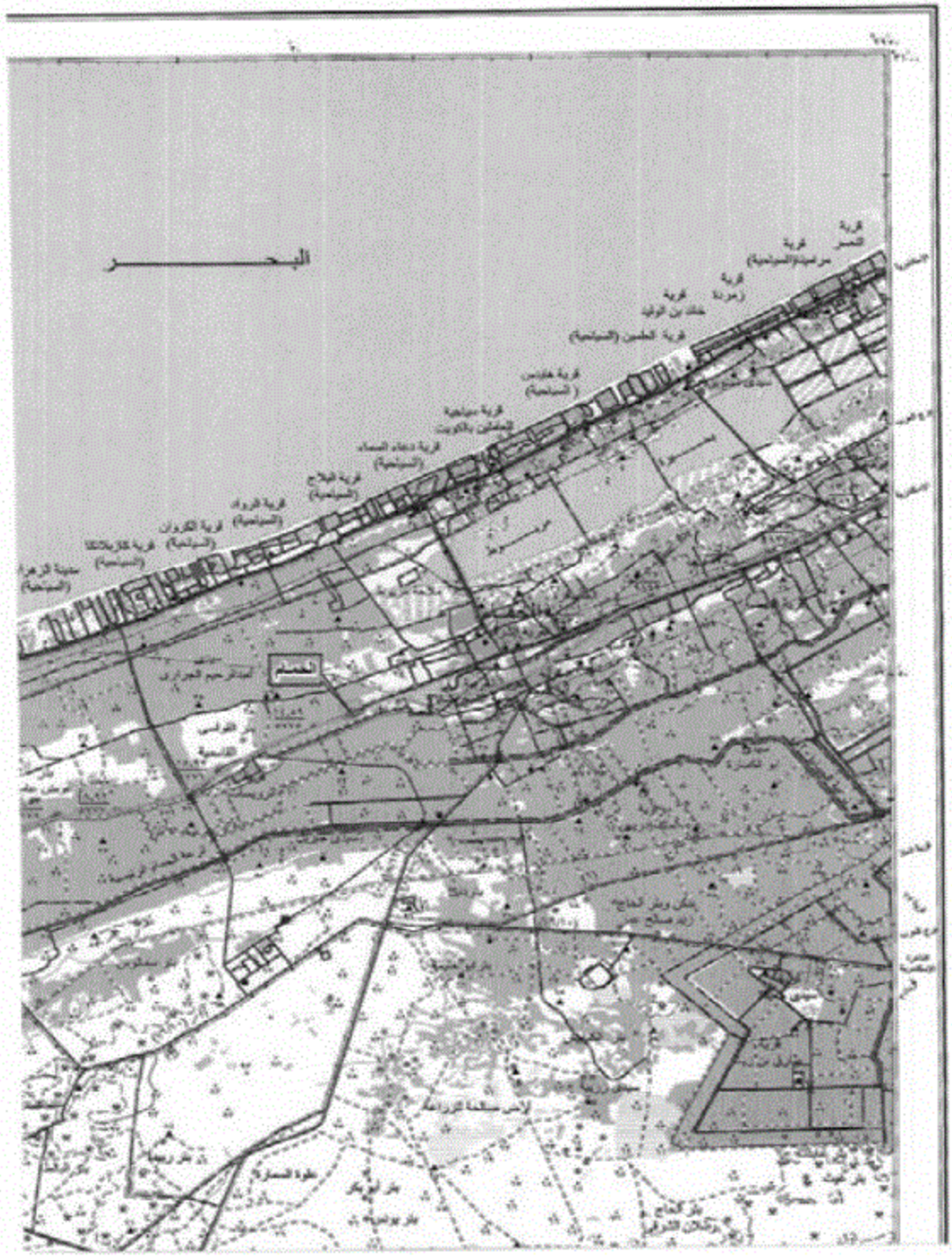

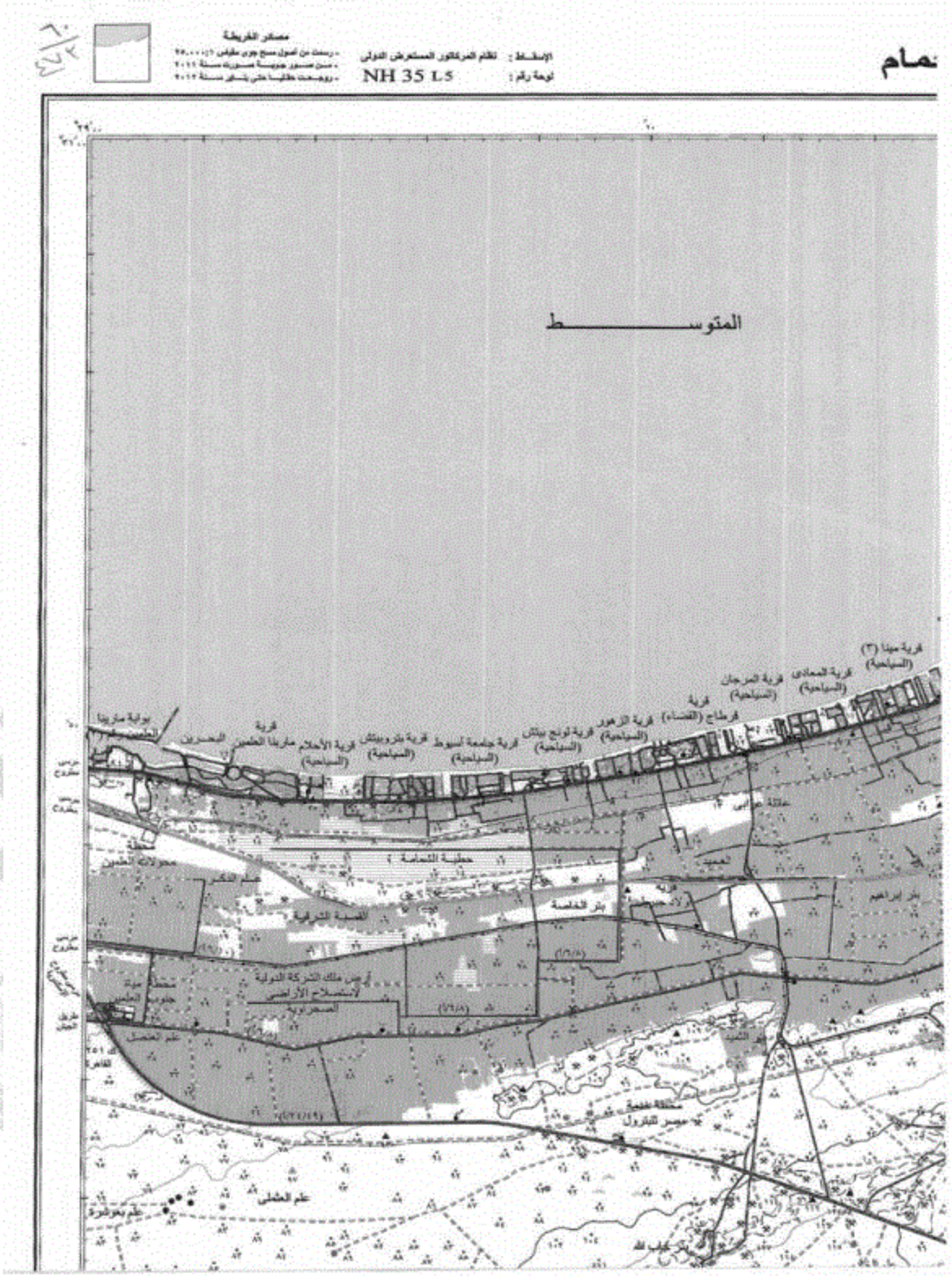
مصادر الخريطة
الإسقاط : نظام المركاتور المستعرض الدولى
لوحة رقم : NH 35 L5
المتوسط
قرية ميدا (٣) (السياحية)
قرية السعادى (السياحية)
قرية المرجان (السياحية)
قرية فرطاج (القصاء)
قرية الزهور (السياحية)
قرية لونج بيتش (السياحية)
قرية جامعة أسيوط (السياحية)
قرية بلوبيتش (السياحية)
قرية الأحلام (السياحية)
قرية مارينا العلمين
بوابة مارينا
بئر الخامسة
بئر إبراهيم
مصر للبترول

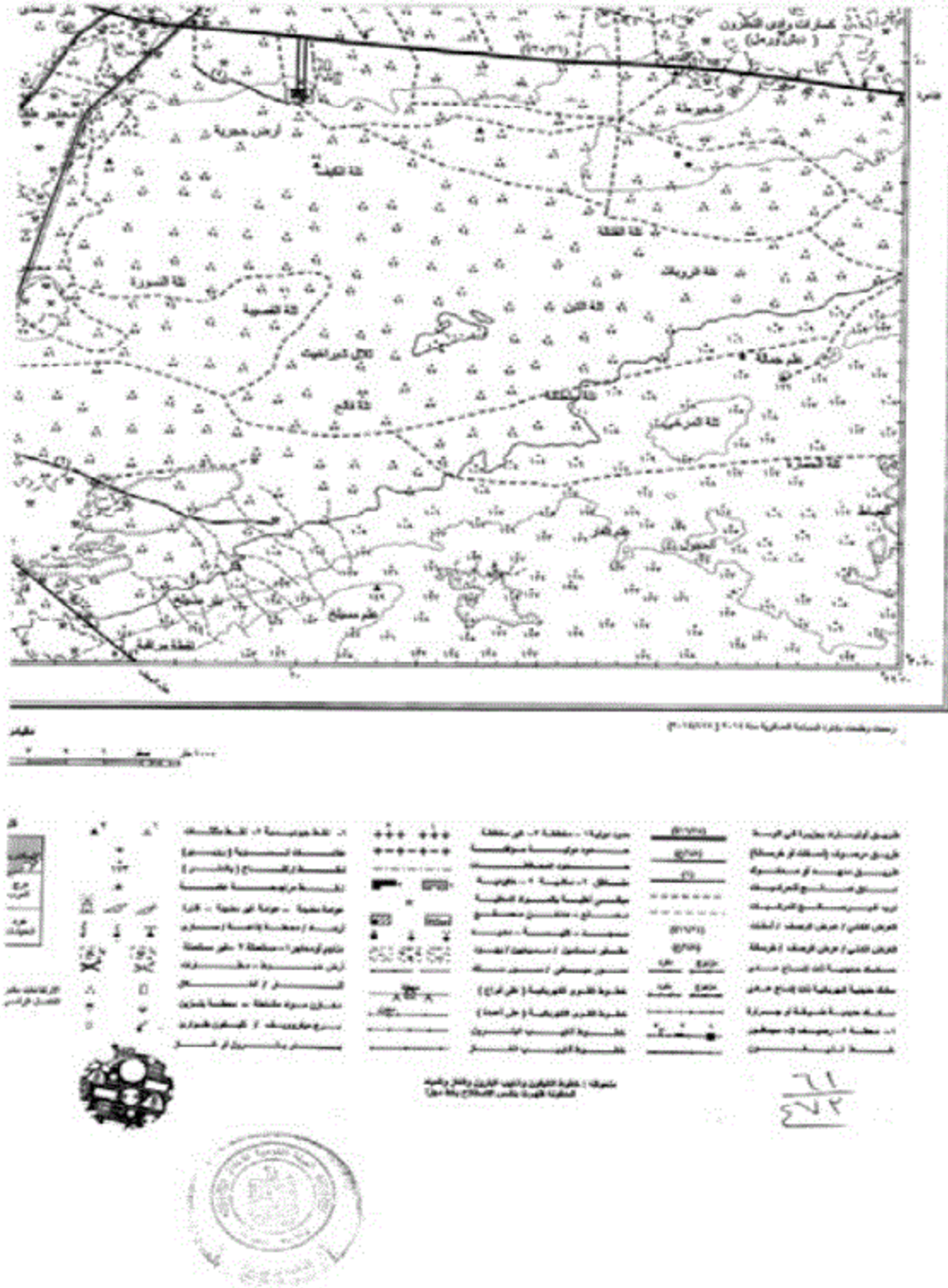

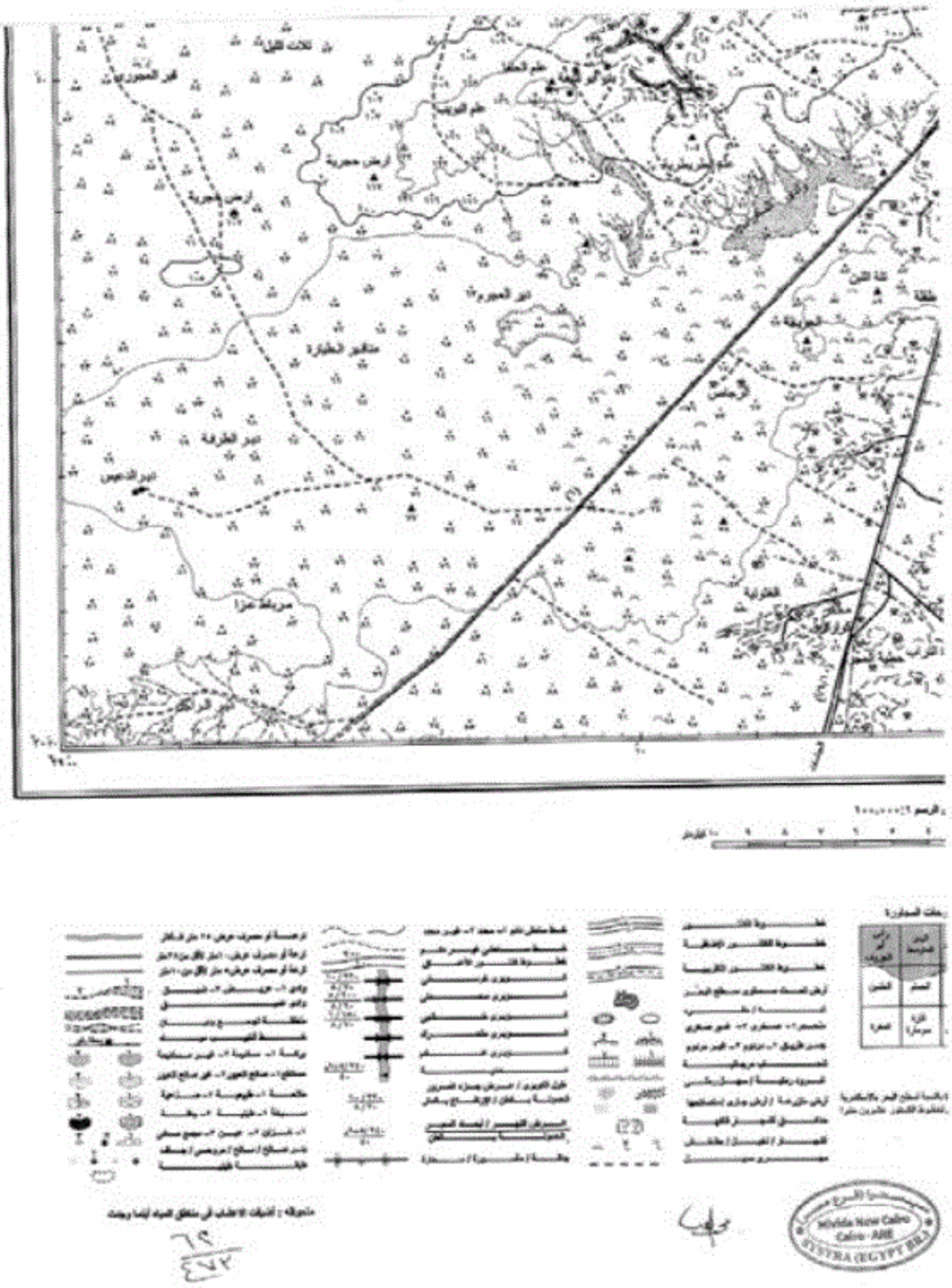

جمهورية مصر العربية

برج

العرب
NH 35 L 6
ورشة برج العرب
برج العرب



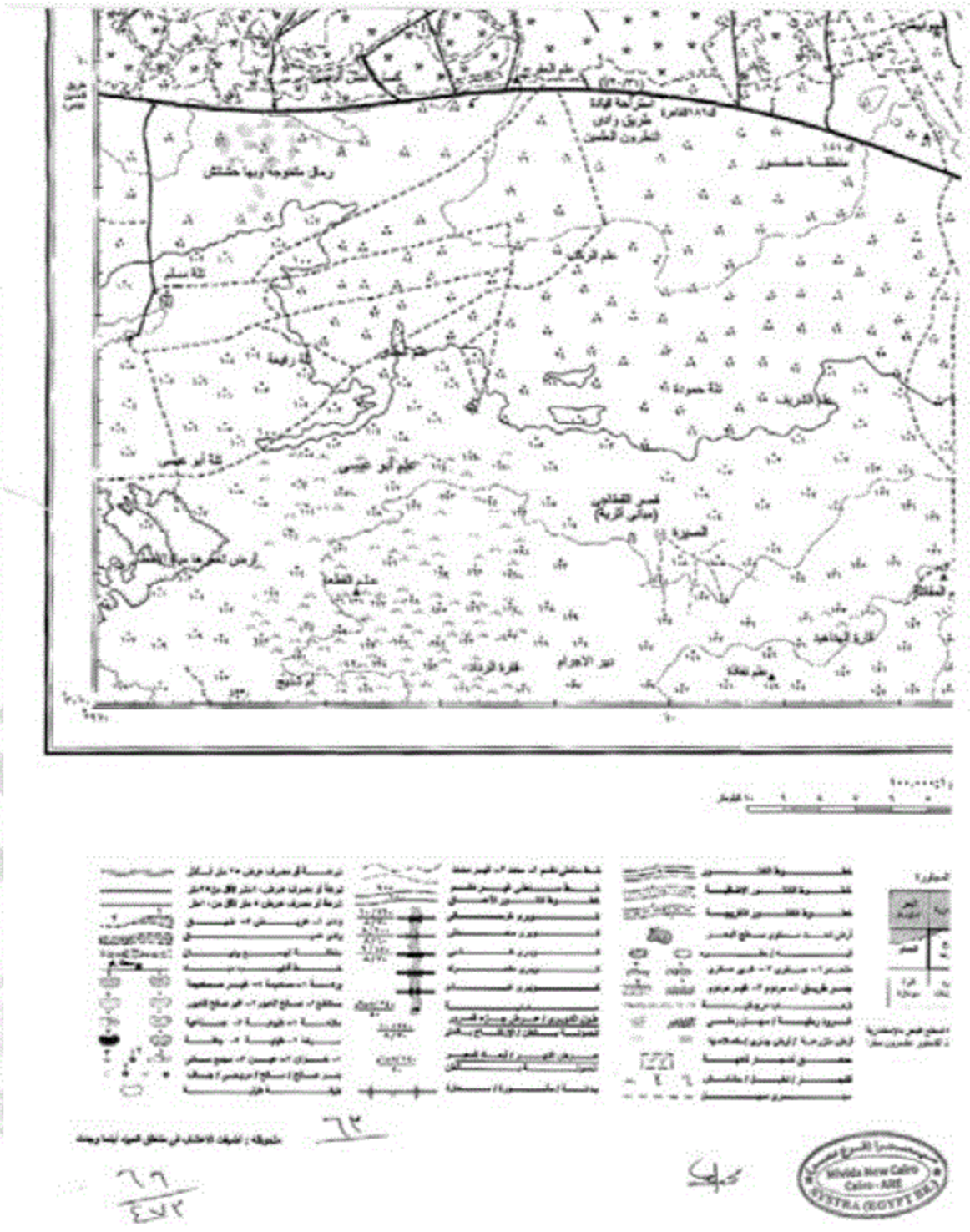
Mivida New Cairo
Cairo - ARE
EYETRA (EGYPT SA)

جمهورية مصر العربية

رأس




الحكمة
الإسقاط : نظام المركاتور المستعرض الدولى
لوحة رقم : NH 35 o 2
مصادر الخريطة
المتوسط
قرية
قصر الشوق
السياحية
رأس حوالة
مرسى حوالة
رأس أبو حشفة
جزيرة
أبو حشفة

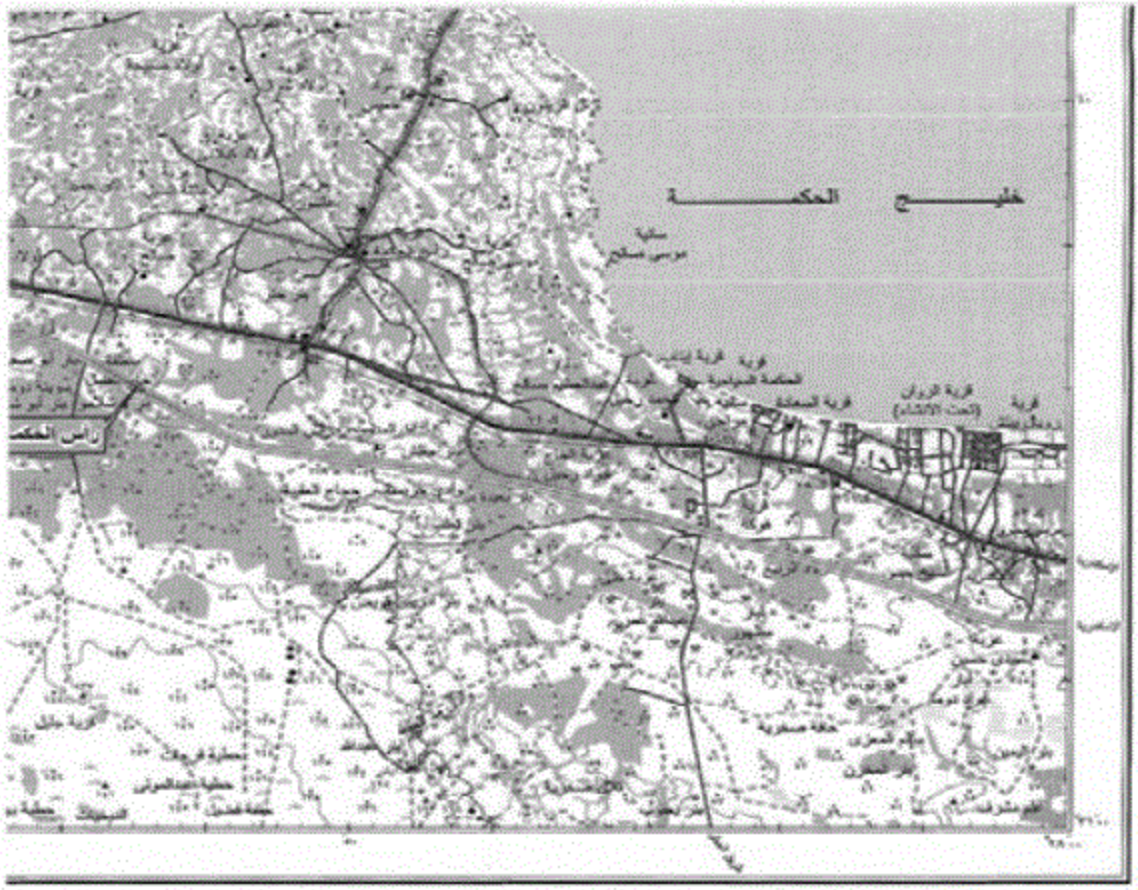

رسمت وطبعت بإدارة المساحة العسكرية سنة ٢٠١٤ (مجموع ٢٠١٠)

مقياس الرسم



٦٩
٤٧٢


Middle New Cairo
Cairo - ARE
SYSTRA (EGYPT SEA)

جمهورية مصر العربية

مرسى

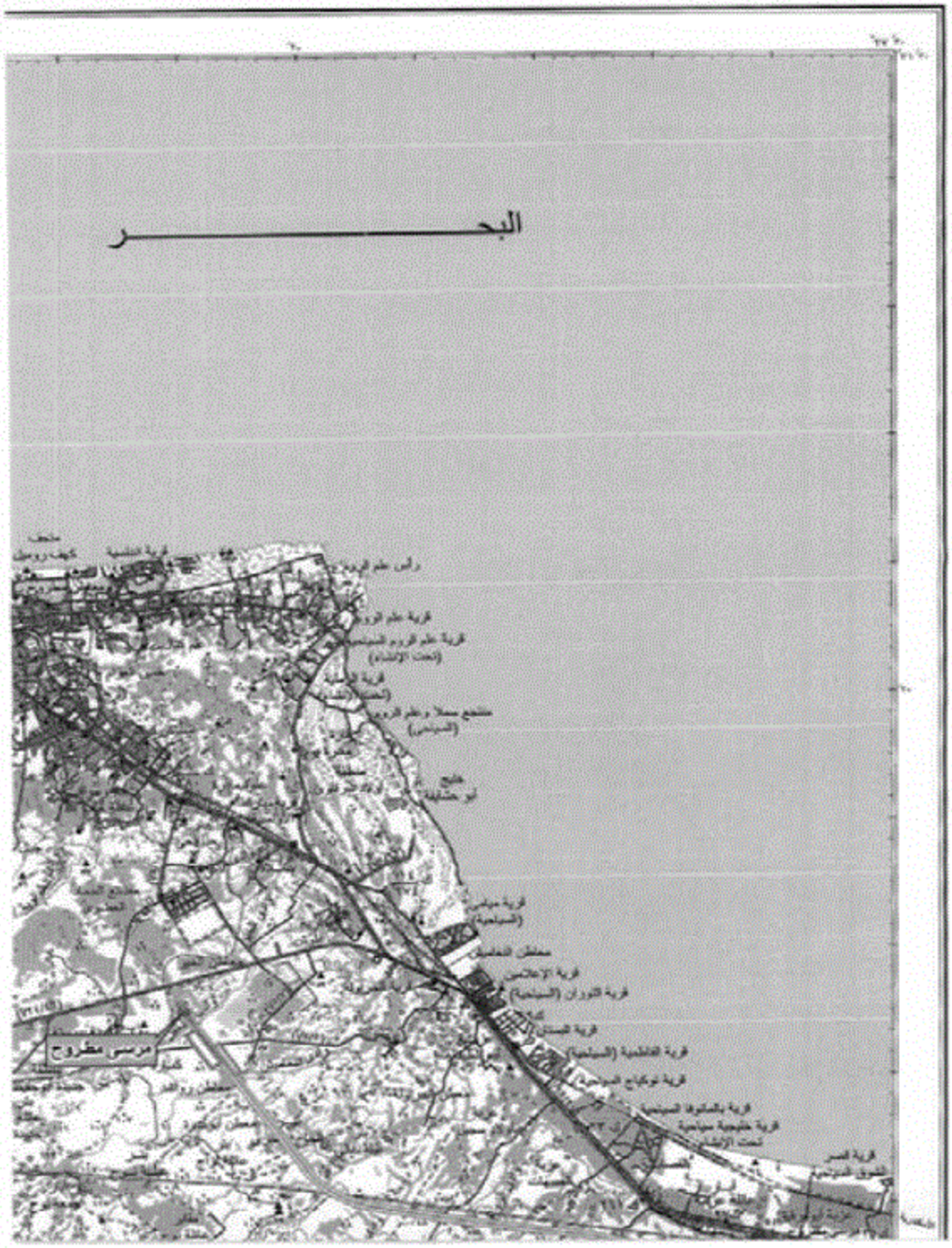

مطـروح



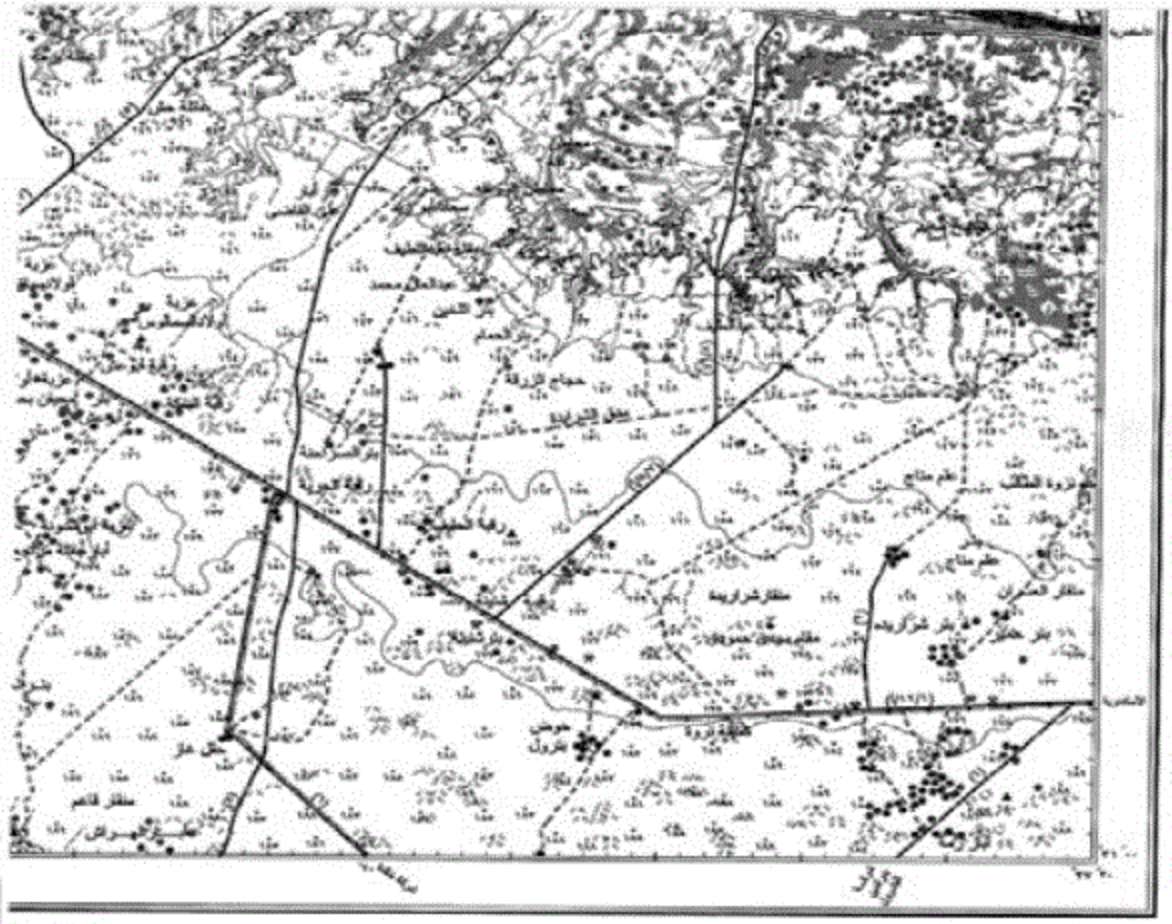



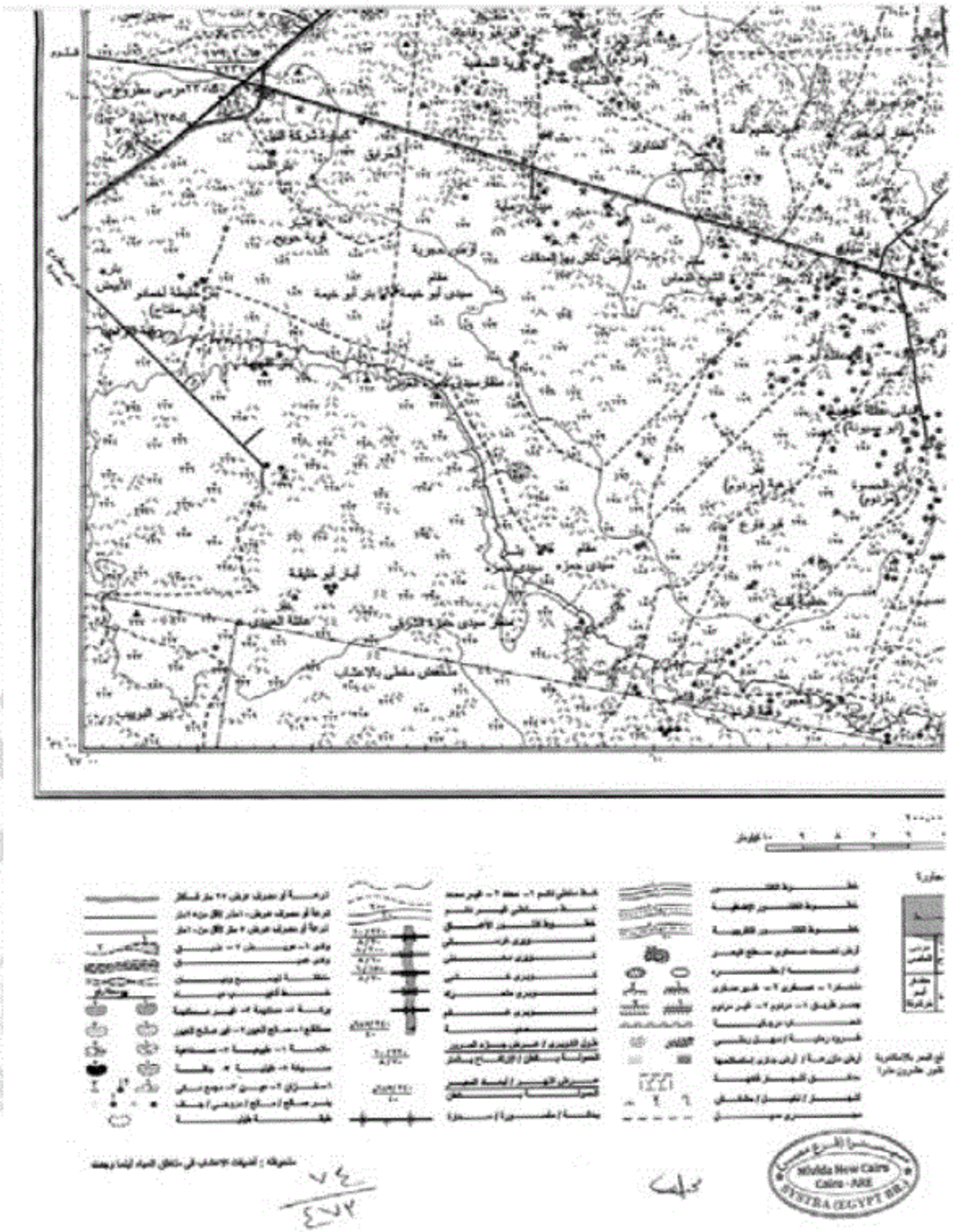
Novotel New Cairo
Cairo - ARE
SYSTRA (EGYPT SR.)

جمهورية مصر العربية

العدد

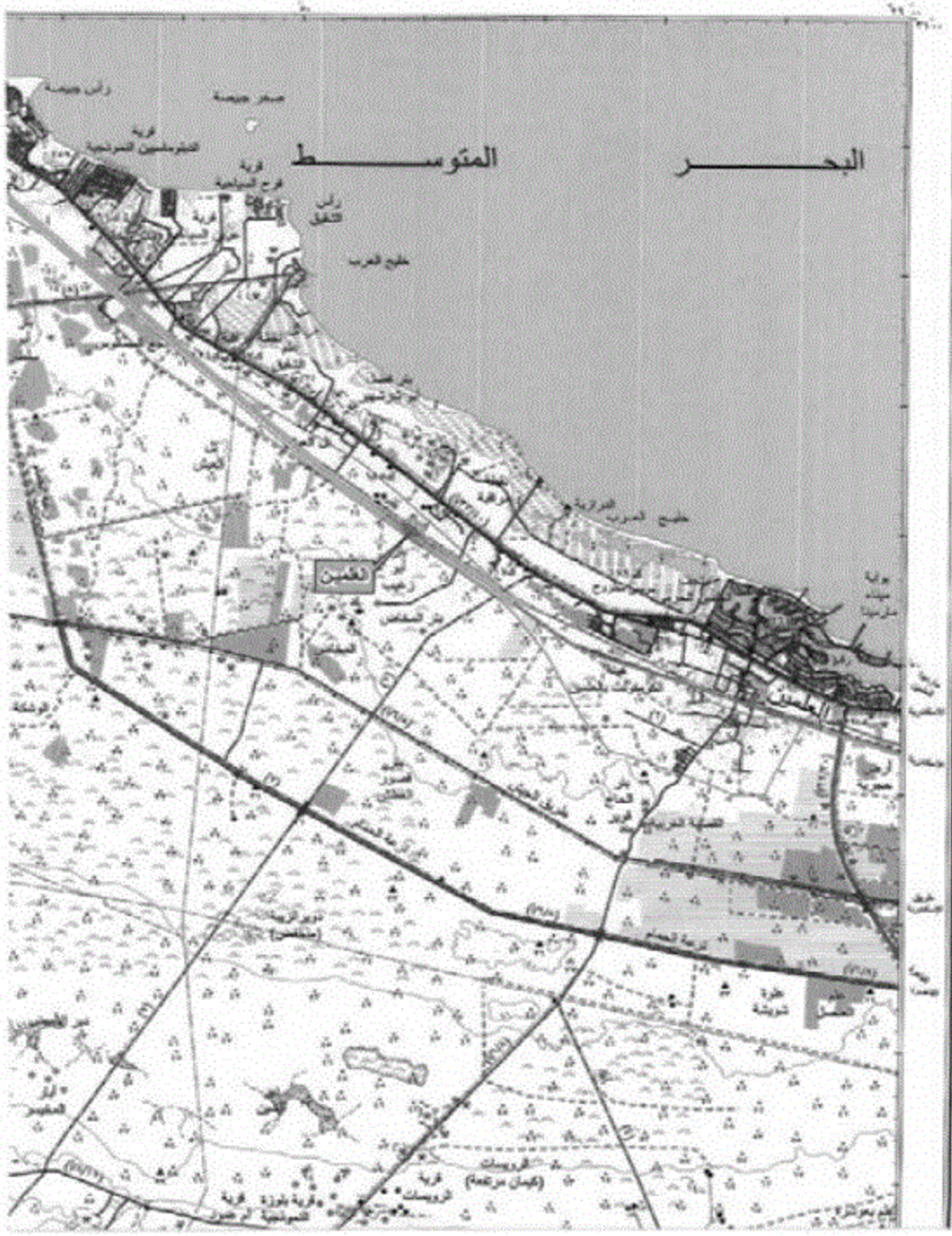

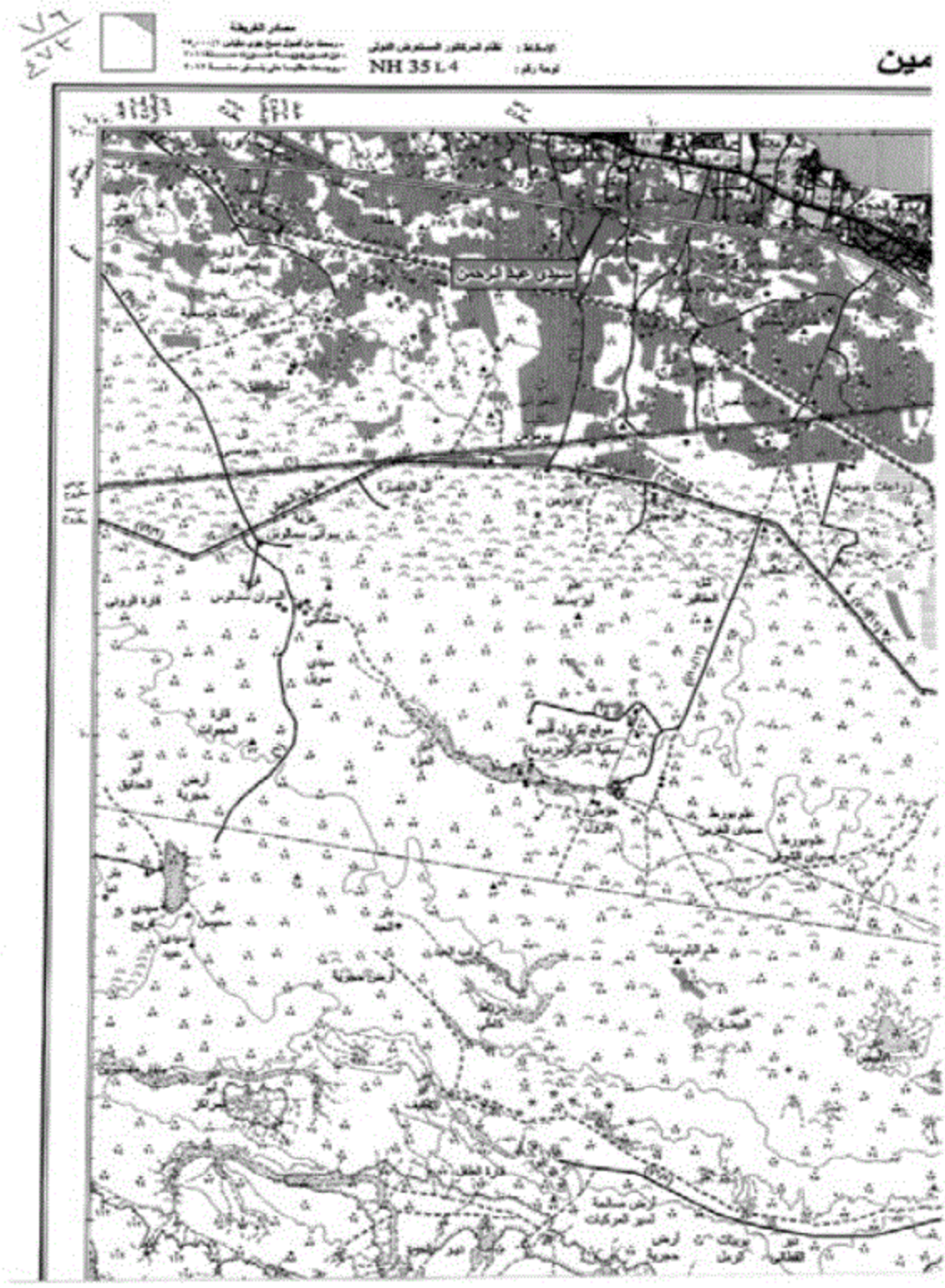
مين
NH 35 L 4
سيدى عبد الرحمن

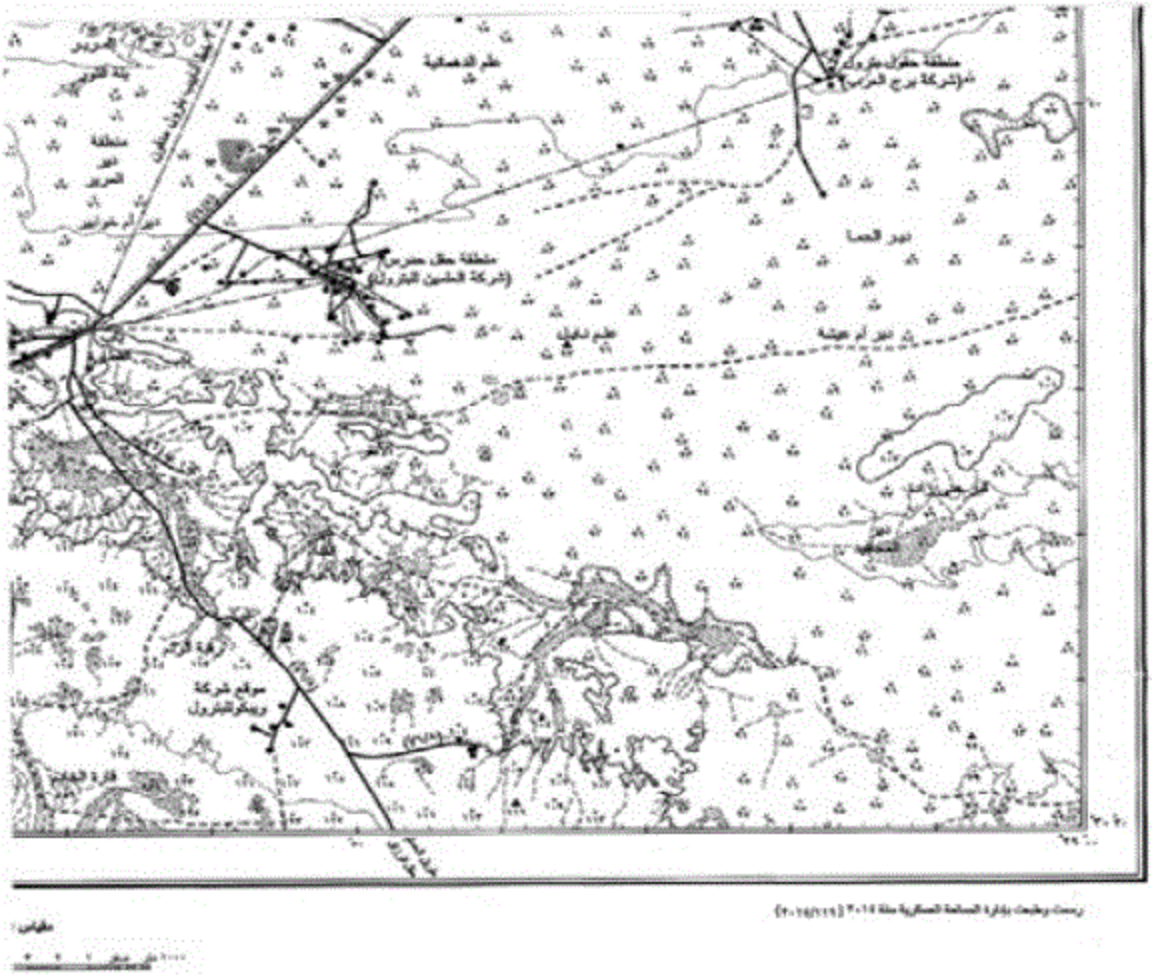
منطقة حقول جاروك
(شركة برج العرب)
منطقة
دير
العزيزي
منطقة حقل حمزة
(شركة الشين للبترول)
دير الحصا
دير أم هيشة
موقع شركة
ريكو للبترول



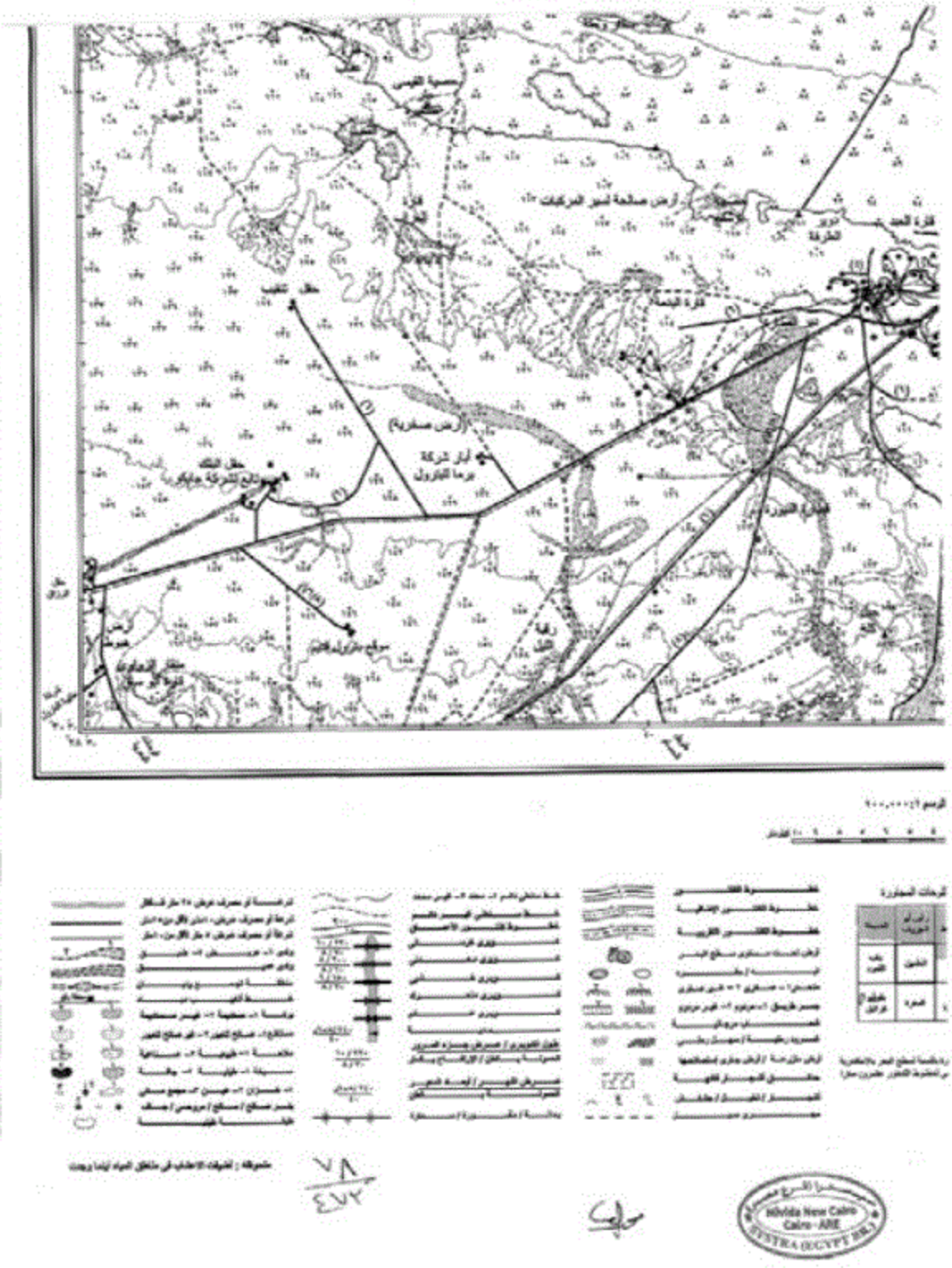
Hilvida New Cairo
Cairo - ARE

٧٩
٤٧٢

جمهورية مصـــر العربية

الأستـ



ندرية

الإسقاط : نظام المركاتور المستعرض الدولى

لوحة رقم : NH 35 p 3

مصدر الخريطة

٨٠
٤٧٢

المتوسط

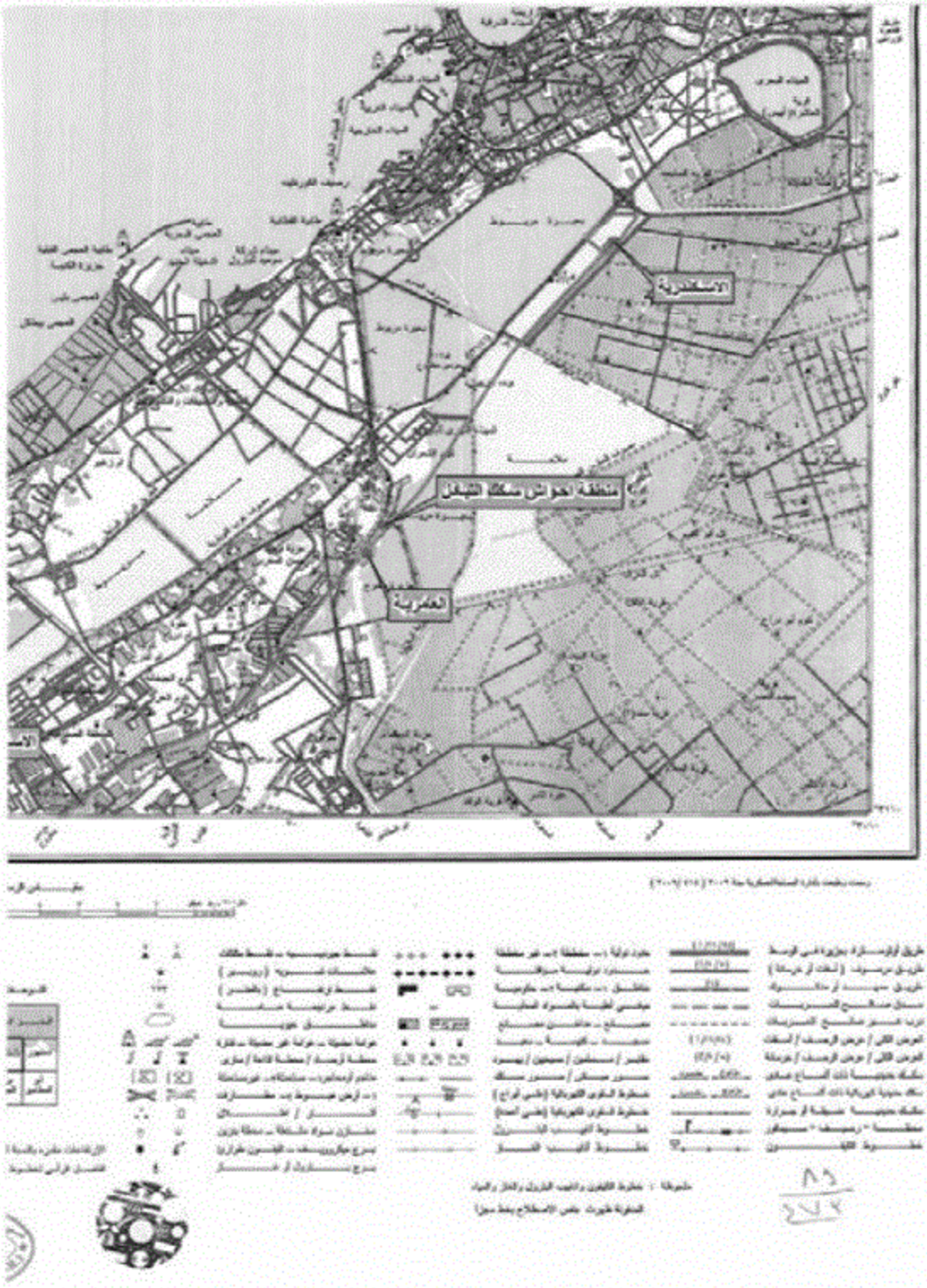
الإسكندرية
منطقة أحواض سكك التبغ
العصرية