

قرار رئيس مجلس الوزراء

رقم ٢٠٥٢ لسنة ٢٠٢٤

رئيس مجلس الوزراء

بعد الاطلاع على الدستور ؛

وعلى قانون نظام الإدارة المحلية الصادر بالقانون رقم ٤٣ لسنة ١٩٧٩
وتعديلاته ؛

وعلى المرسوم بقانون رقم ١١٦ لسنة ٢٠١١ بحل المجالس الشعبية المحلية ؛
وعلى طلب محافظ دمياط ؛
وعلى ما عرضه وزير التنمية المحلية ؛

قرر:

(المادة الأولى)

تُخصص قطعة أرض من أملاك الدولة الخاصة (تبرع المواطن / جمال مراد
عبد الرحمن البنا) بمساحة ٢٤٠١ م^٢ زمام قرية أم الرزق التابعة للوحدة المحلية لمركز
ومدينة كفر سعد بمحافظة دمياط ، وفقاً للوحة وجدول الإحداثيات المرفقين بالمجان،
لصالح شركة مياه الشرب والصرف الصحي بدمياط لإقامة محطة رفع صرف صحي .

(المادة الثانية)

يُنشر هذا القرار في الجريدة الرسمية ، وعلى الجهات المختصة تنفيذه .


صدر برئاسة مجلس الوزراء في ٦ ذى الحجة سنة ١٤٤٥ هـ

(الموافق ١٢ يونيسة سنة ٢٠٢٤ م) .


رئيس مجلس الوزراء

دكتور/ مصطفى كمال مدبولي

٥٥٠
٥٠٠



**قائمة محطة رفع صرف صحي
قرية ام الرزق - كفر سعد - دمياط**

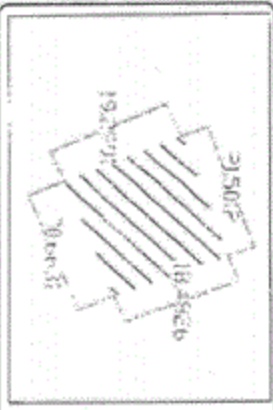


المنطق

مدير: وحدة نظم المعلومات الجغرافية
رئيس: قسم المعلومات الجغرافية
المهندس المسئول: *[Signature]*

بيانات القطعة

| | | | |
|---------------------------|------------------------|---------------|------|
| الطرق من التخصيص | قائمة محطة رفع صرف صحي | | |
| المحور | ام الرزق | | |
| المركز / المدينة | كفر سعد - محافظة دمياط | | |
| رقم موافقة وزارة الدفاع | 45689 | | |
| المنح المصممين | فراج المنير المصممين | | |
| المساحة (م ²) | المساحة الكلية | | |
| المساحة بالقطر | 2401 | | |
| ارتفاع المقادير | 2 متر | | |
| نظام الإحداثيات | WGS_1984 | | |
| نقاط | Y | X | نقاط |
| P1 | 31°19'55.928" | 31°34'57.267" | |
| P2 | 31°19'55.373" | 31°34'57.547" | |
| P3 | 31°19'55.122" | 31°34'56.822" | |
| P4 | 31°19'55.693" | 31°34'56.521" | |



تم تنفيذ الموقع بناء على الحدود المذكورة في مذكرات العرض المقدمة
من الوحدة الخدمية وتم مراعاتها وإزالة القواعد البيئية العامة
بوحدات نظم المعلومات الجغرافية
تم مطابقة الأبعاد والمساحات من الكراسي على الخريطة من قبل الوحدة

٥٥٠

