

## قرار رئيس مجلس الوزراء

رقم ٣٢٧٥ لسنة ٢٠٢٥

### رئيس مجلس الوزراء

بعد الاطلاع على الدستور ؛

وعلى قانون نظام الإدارة المحلية الصادر بالقانون رقم ٤٣ لسنة ١٩٧٩

ولائحته التنفيذية ؛

وعلى القانون رقم ١٠ لسنة ١٩٩٠ بشأن نزع ملكية العقارات للمنفعة العامة

ولائحته التنفيذية ؛

وعلى قرار رئيس الجمهورية رقم ٣٠٤ لسنة ٢٠٢٤ بتفويض رئيس مجلس الوزراء

في بعض الاختصاصات ؛

وبناءً على ما عرضه نائب رئيس مجلس الوزراء للتنمية الصناعية ووزير وزارتي

الصناعة والنقل ؛

### قرر:

#### ( المادة الأولى )

يُعتبر من أعمال المنفعة العامة مشروع إنشاء المرحلة الثالثة من محور شرق

الرياح التوفيقي في المسافة من دقادوس حتى أجا بنطاق محافظة الدقهلية .

#### ( المادة الثانية )

يُستولى بطريق التنفيذ المباشر على الأراضي اللازمة لتنفيذ المشروع المشار

إليه في المادة السابقة ، والمبين موقعها ومساحتها وحدودها وأسماء ملاكها الظاهرين

بالمذكرة الإيضاحية والخرائط المساحية والكشوف المرفقة .

**( المادة الثالثة )**

يُنشر هذا القرار فى الجريدة الرسمية .

صدر برئاسة مجلس الوزراء فى ٢٢ ربيع الأول سنة ١٤٤٧ هـ

( الموافق ١٤ سبتمبر سنة ٢٠٢٥ م ) .

رئيس مجلس الوزراء

**دكتور/ مصطفى كمال مدبولى**

## وزارة النقل

### مذكرة إيضاحية

#### لقرار رئيس مجلس الوزراء

بشأن إضفاء صفة النفع العام على مشروع إنشاء المرحلة الثالثة

من محور شرق الرياح التوفيقي بنطاق محافظة الدقهلية

فى إطار خطة وزارة النقل للحد من الحوادث على شبكة الطرق السريعة والرئيسية وتحقيق السيولة المرورية من خلال تنفيذ مشروعات إنشاء مجموعة من المحاور الجديدة ومن ضمنها محور شرق الرياح التوفيقي .

وقد تبين وجود بعض الأراضى المتعارضة مع تنفيذ المرحلة الثالثة من المحور فى المسافة من دقادوس حتى أجا بنطاق محافظة الدقهلية ومما يستلزم ضرورة نزع ملكيتها حتى يتسنى استكمال تنفيذ المشروع .

ورد تقرير استشارى الهيئة المصرية العامة للمساحة المتضمن قيمة التعويض المبدئى المقرر لنزع الملكية المطلوبة لتنفيذ المشروع والمقدر بنحو ١٠٨ مليون جنيه ( مرفق رقم ١ ) .

مرفق لسيادتكم ما يلى :

عدد ( ٣٥ ) كشفاً معتمداً من مديرية المساحة بالدقهلية يتضمن حصر لأسماء الملاك الظاهرين للمساحات المطلوب نزع ملكيتها لصالح المشروع بالإضافة إلى عدد ( ٤ ) كشوف أحواض وزمامات - ( مرفق رقم ٢ ) .

عدد ( ٢١ ) خريطة مساحية بالتخطيط الإجمالى للمشروع - ( مرفق رقم ٣ ) . وفى ضوء ما تقدم ، نتشرف بأن نرفق طيه مشروع قرار رئيس مجلس الوزراء بشأن الموافقة على إضفاء صفة النفع العام على مشروع إنشاء المرحلة الثالثة من محور شرق الرياح التوفيقي فى المسافة من دقادوس حتى أجا بنطاق محافظة الدقهلية والاستيلاء بطريق التنفيذ المباشر على الأراضى اللازمة لتنفيذه وذلك على النحو الموضح بهاليه .

**وتفضلوا بقبول فائق الاحترام**

نائب رئيس مجلس الوزراء للتنمية الصناعية

وزير الصناعة والنقل

**فريق مهندس / كامل عبد الهادى الوزير**

كشف حصر اسماء الملاك الظاهرين/ ١٠٢٧٥  
 للمشروع انشاء طريق حر شرق الرياح التوقيفي المرحلة الثالثه

اسم القرية/ الديرس وكفر لطف مركز اجا الدقهليه

اسم الحوض ورقمه	رقم القطعه رمزيه	اسم المالك	ملاحظات
حوض القصالي	١	وليد طه المغربي	
نمره ١٠ قسم ثالث	٢	الشبراوي مطر	
حوض الاسامي	١	وليد طه المغربي	بنزينة
نمره ٩	٢	الشبراوي مطر	

المشروعات

رئيس القسم



مهندس / س

مدير عام المساحة



رئيس الإدارة العامة

م. ب. ١٠٢٧٥

ملوف

٢  
٢٢٧٥



كشف حصر اسماء الملاك الظاهرين

للمشروع انشاء طريق حر شرق الرياح التوفيقي المرحلة الثالثة

اسم القرية/ منشاه عبد النبي مركز اجا الدقهليه

اسم الحوض ورقمه	رقم القطعه رمزيه	اسم المالك	ملاحظات
حوض البحيره نمرة ١١	١	احمد محمد القرشي	
	٢	حمدي القرشي	
	٣	نشأت ابراهيم حسن	
	٤	السيد ابراهيم حسن	
	٥	عبد السباعي	
	٦	فتحي محمود حسن	
	٧	محمد عثمان ابو بكر	
	٨	محمد طلعت	
	٩	محمد السيد العشماوي	
	١٠	محمد طلعت	
	١١	حسن محمود عبد النبي	
	١٢	احمد مصطفى فضل	
	١٣	سعد عبد الصمد	
	١٤	السيد ابو حجازي	
	١٥	محمد كامل حسن	
	١٦	رافت عبد الشهيد	
	١٧	باسم عبد الشهيد	
	١٨	عبد الجارث مصطفى	

المشروعات

رئيس القسم

مهندس / س

مدير عام المساحه بالدقهليه



رئيس القسم

٢٠٢٥

كشف حصر أسماء الملاك الظاهرين

للمشروع انشاء طريق حر شرق الرياح التوفيقي المرحلة الثالثة

اسم القرية/كفر الشراقوه السنيطة مركز اجا الدقهليه

اسم الحوض ورقمه	رقم القطعه رمزيه	اسم المالك	ملاحظات
حوض ابو عثمان	١	مقام بن عنان	
نمره ٧	٢	السيد كمال منصور	
	٣	محمد كمال منصور	
	٤	محمد عثمان ابو بكر	
	٥	حسني احمد عطيه	
	٦	فايز احمد عطيه	

المشروعات

رئيس القسم



مهندس /

مدير عام المساحة بالدقهلية



رئيس

رئيس الإدارة العامة

٢٠٢٥

ملوى

٢٠٢٥

٢٠٢٥

كشف حصر اسماء الملاك الظاهرين

للمشروع انشاء طريق حر شرق الرياح التوفيقي المرحلة الثالثة

اسم القرية/ كنز عوض السنيطة مركز اجا الدقهليه

اسم الحوض ورقمه	رقم القطعه رمزيه	اسم المالك	ملاحظات
حوض السقايات	١	السيد كمال منصور	
نمره ٣	٢	محمد كمال منصور	

المشروعات

رئيس القسم

مهندس / د

مدير عام المساحه بالاقليمه

رئيسه

رئيس الإدارة العامة

م/ ع

بلوى



م. ز. ز. ز.

at

٢٠٢٥

## كشف حصر اسماء الملاك الظاهرين

للمشروع انشاء طريق حر شرق الرياح التوفيقي المرحلة الثالثة

اسم القرية/ كفر عوض السنيطة مركز اجا الدقهلية

اسم الحوض ورقمه	رقم القطعه رمزيه	اسم المالك	ملاحظات
حوض رجب نمره ٥	١	محمود مصطفى شامخ	سور بطول ٤٥ متر طولي
	٢	حمدي رافت قاسم	مبني مقام علي اعمده ٥٦ م
	٣	وليد عطيه ابراهيم	منزل عباره عن بدروم ودور
	٤	عطيات مصطفى عبد العال	اول اعمده وغير مسقوف ٤٠ م
	٥		منزل عباره عن بدروم ودور
	٦	السيد عبدالله	اول اعمده وغير مسقوف ٤٠ م
	٧		مبني قديم دور واحد ١٥٨ م
	٨	علي عبد الحميد قاسم	سور بطول ٢٧ م ط
	٩	عبد الله عبد الكريم عاكف	سور بطول ٧٠ م ط
	١٠	جلال عبد الكريم عاكف	سور بطول ٢٥ م ط
	١١	محمود زكي الديني	سور بطول ٢٥ م ط
	١٢	عمر عبد العزيز عنتر	سور بطول ٢٥ م ط
	١٣	مصطفى زكي الديني	سور بطول ٢٥ م ط
	١٤	احمد فهيم حجاز	مبني بمسطح ٦٢ م
	١٥	وليد عبدالله عبد الكريم	
	١٦	اميهه عبدالله عبد الكريم	
		المنسي ليو غزاله	
		محمد جلال عاكف	
		حسين هلال	
		مسجد (منافع ري)	مسجد دور واحد بمسطح ٤٥٠ م مربع

المشروعات

رئيس القسم

مهندس

مدير عام المساحه بالدقهليه



رئيس القسم

مستوفى

٢٢٥٥

كشف حصر اسماء الملاك الظاهرين

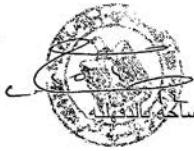
للمشروع انشاء طريق حر شرق الرياح التوفيقي المرحلة الثالثة

اسم القرية/ كفر عوض السنيطة مركز اجا الدقهليه

اسم الحزم ورقمه	رقم القطعه رمزيه	اسم المالك	ملاحظات
حوض دابر الناحيه	١	الكفافي ابراهيم احمد بدر	
٧	٢	محمد محمود عاكف	

المشروعات

رئيس القسم



مهندس / د

مدير عام المساحه والاداره



رئيس

رئيس الادارة المركزية

م/ عام

ملوى

م. ز. ز. ز.

٧

كشف حصر اسماء الملاك الظاهرين

للمشروع انشاء طريق حر شرق الرياح التوفيقي المرحلة الثالثة

اسم القرية/ كفر النجبا مركز اجا الدقهليه

اسم الحوض ورقمه	رقم القطعه رمزيه	اسم المالك	ملاحظات
حوض النجار هو الجزيرة ١	١	السعيد العوضي فوده	
	٢	رضا العوضي فوده	
	٣	نجوي العوضي فوده	
	٤	عمرو محمد السجيني	
	٥	رضا العوضي فوده	
	٦	محمد العوضي فوده	
	٧	ايمان السيد ابو العنين	
	٨	كامل السعيد عرفه	
	٩	عبدالله السيد ابو العنين	
	١٠	جمال سرور	

المشروعات

رئيس القسم

مهندس /

مدير عام المساحه بالدقهليه



م. ز. ز. ز.

٩  
٢٤٧٥

كشف حصر أسماء الملاك الظاهرين

للمشروع انشاء طريق حر شرق الرياح التوفيقي المرحلة الثالثة

اسم القرية/ سماحه مركز اجا الدقهليه

اسم الحوض ورقمه	رقم القطعه رمزيه	اسم المالك	ملاحظات
حوض النجاره ١	١	نجوي ابراهيم حسن	
	٢	محمد جوده عرفه	
	٣	مصطفى عليوه	
	٤	عزت سمير يوسف	
	٥	عزت سمير يوسف	
	٦	سعد الخشب	
	٧	محمد جمال شوقي	
	٨	عبد الحميد عليوه	
	٩	جمال شوقي محمد	
	١٠	السيد حجاز	
	١١	نوال محمد ابو السيد	
	١٢	محمود مصطفى شامخ	
	١٣	محمد سلام محمد	
	١٤	محمد عبده هاشم	
	١٥	محمد الدسوقي البربري	
	١٦	عبدالله السيد هاشم	
	١٧	محمد عبد القادر	
	١٨	نسيم سعد الديي	
	١٩	عثمان صالح	
	٢٠	وليد نجيب الشعراوي	

المشروعات

رئيس القسم



مهندس /

مدير عام المساحه بالدقهليه



رئيس القسم

مهندس /



مهندس /

١٠  
٢٤٧٥

كشف حصر اسماء الملاك الظاهرين

للمشروع انشاء طريق حر شرق الرياح التوفيقي المرحلة الثالثة

اسم القرية/سماحه مركز اجا الدقهليه

اسم الحوض ورقمه	رقم القطعه رمزيه	اسم المالك	ملاحظات
حوض النجاره ١	٢١	ورثه امين الزكي	
	٢٢	فتوح المتولي رمضان	
	٢٣	فؤاد ابو العطا	
	٢٤	ابراهيم الامام النجار	
	٢٥	عماد احمد حافظ	
	٢٦	حسن احمد حافظ	
	٢٧	احمد عبد المولي	
	٢٨	صبحي عبد الحليم محمد	
	٢٩	مسعد ابراهيم العواد	
	٣٠	صبحي ابراهيم العواد	
	٣١	محمود عبدالله ابو شبانه	
	٣٢	رفعت فتوح المتولي	
	٣٣	مصطفى السيد عبد الرحمن	
	٣٤	عبد القادر العدوي عليوه	
	٣٥	العدوي العدوي عليوه	
	٣٦	انشراح البهي عليوه	
	٣٧	عماد محمد عمر	
	٣٨	السيد منيل	
	٣٩	عبد الحليم محمد عبد الحليم	
	٤٠	صديقه ابراهيم عبد العزيز	
	٤١	جمال شوقي ابو ابراهيم	

المشروعات

رئيس القسم



مهندس /

مدير عام المساحه بالدقهليه



رئيس القسم

٢٠٢٥

٢٠٢٥



كشف حصرا أسماء الملاك الظاهرين

للمشروع انشاء طريق حر شرق الرياح التوفيقي المرحلة الثالثة

اسم القرية/ سماحه مركز اجا الدقهليه

اسم الحوض ورقمه	رقم القطعه رمزيه	اسم المالك	ملاحظات
حوض النجاره ١	٤١	داود عبده البسيوني السعيد	
	٤٢	السعيد فتحي الموافي	
	٤٣	ابراهيم ابو العلا	
	٤٤	عصام حسين عيد	
	٤٥	شومان السعيد ابو موسي	
	٤٦	محمد محمود ابو سيف	
	٤٧	عصام حسين عيد	
	٤٨	محمود عبد العزيز	

المشروعات

رئيس القسم

مهندس /  
مدير عام المشايخ والدقاليه

رئيس القسم  
المركز  
١٤  
ملوك  
٢٠٢٥

زينة  
٢٠٢٥

كشف حصرا أسماء الملاك الظاهرين


للمشروع انشاء طريق حر شرق الرياح التوفيقي المرحلة الثالثة

اسم القرية/ سماحه مركز اجا الدقهلية

اسم الحوض ورقمه	رقم القطعه رمزيه	اسم المالك	ملاحظات
حوض الدوار ٤	١	السيد محمد علي	
	٢	علي نجيب عطيه	
	٣	محمود الششتاوي الخشب	
	٤	عبدالله الشناوي	
	٥	احمد حسن ابو عبده	
	٦	السعيد المغربي	
	٧	علي ابو عتبه	
	٨	السيد ابراهيم ابو موسى	
	٩	شومان السعيد ابو موسى	
	١٠	حموده محمد عبد الحميد	
	١١	محمد عبدالله ابو يونس	
	١٢	السيد عبدالله ابو يونس	
	١٣	طلبه محمد حسين	
	١٤	عبده محمد محمود	
	١٥	وهيبه ابو النصير عسكر	

المشروعات

رئيس القسم



مهندس /

مدير عام المساحة بالدقهلية



رئيس القسم

١٤ / ١٠ / ٢٠٢٥

ملوك سامي

كشف حصر اسماء الملاك الظاهرين

للمشروع إنشاء طريق حر شرق الرياح التوفيقي المرحلة الثالثة

اسم القرية/ سماحه مركز اجا الدقهليه

اسم الحوض ورقمه	رقم القطعه رمزيه	اسم المالك	ملاحظات
حوض الملقهه	١	محمد شاكر طابه	
	٢	ورثه/بدر جاويش	
	٣	ورثه عبد العلیم الجندي	

المشروعات

رئيس القسم

مهندس /

مدير عام المساحه بالدقهليه

رئيس الإدارة المركزية



م/ عامر

ملوك سالى صالح

م. زينة

كشف حصر أسماء الملاك الظاهرين

للمشروع انشاء طريق حر شرق الرياح التوفيقي المرحلة الثالثة

اسم القرية/ شيوه الشرقيه مركز اجا الدقهليه

اسم الحوض ورقمه	رقم القطعه رمزيه	اسم المالك	ملاحظات
حوض ابو راجب ١	١	محمد شوقي ابو زيد	
	٢	السيد سعيد اسماعيل	
	٣	وفاء سعيد سلام	
	٤	شوقي اليزيد سلام	
حوض السعيد ٧	١	سعيد عبد المجيد قاسم	
	٢	عبد المجيد قاسم	
	٣	الشحات السيد العوضي	
	٤	ريحه احمد محمود	
	٥	محمد محمود الرفاعي	
	٦	هيثم محمد سلام	
	٧	مصطفى محمد سلام	
	٨	حكمت احمد رمضان	
	٩	طه السيد رمضان	

المشروعات

رئيس القسم

مهندس  
مدير عام المساحة بالدقهليه



رئيس الإدارة  
م/ عبد  
ملوك سامي

م. ز. ن. ع.  
م. ز. ن. ع.

كشف حصر أسماء الملاك الظاهرين

للمشروع انشاء طريق حرق شرق الرياح التوفيقي المرحلة الثالثة

اسم القرية/منشاه منصور مركز اجا الدقهليه

اسم المالك	رقم القطعه رمزيه	اسم الحوض ورقمه	ملاحظات
ظاهر فهمي السيد	١	حوض الوزيري ١	
سامي فهمي السيد	٢		
رافت فهمي السيد	٣		
مصطفى محمود رمضان	٤		
صبحي العوضي الحسانين	٥		
محمد يحيى السعيد	٦		
محمد مصطفى عبد الله	٧		
محمد ابو النصر الشعراوي	٨		
صلاح ابو النصر	٩		
الشعراوي	١٠		
مصطفى حلمي	١١		
محمد حلمي عبد الباسط	١٢		
الشاذلي احمد الشاذلي	١٣		
نور عطا عباس	١٤		
محمد عطا عباس	١٥		
محمود سعد البيومي	١٦		
احمد سعد البيومي	١٧		
اسماعيل عزت علي	١٨		

المشروعات

رئيس القسم

مهندس /  
مدير عام المساحة بالدقهليه



١٦  
٢٤٧٥

كشف حصر اسماء الملاك الظاهرين

للمشروع انشاء طريق حر شرق الراح التوفيقي المرحلة الثالثة

اسم القرية/منشاء منصور مركز اجا الدقهليه

اسم الحوض ورقمه	رقم القطعه رمزيه	اسم المالك	ملاحظات
حوض الرقيق ٢	١ ٢ ٣ ٤ ٥ ٦ ٧ ٨	ورثه/السيد زكي عبد المجيد نصر حلمي محمد حبيشه جمال محمد حماد السيد عوض الله صالح محمود مصطفى مصطفى فرج ابو الفتوح سالم صباح سعيد عبد الحميد	
حوض سويلم ٤	١ ٢ ٣ ٤ ٥ ٦ ٧	عبد القادر عبدالله محمد محمدي محمد جمعه النشار حماده المتولي الموجيب حسين احمد حسين علي ابو السعود الدسوقي مقابر احمد علام العباسي	مقابر بمسطح ٧٧٥ م

المشروعات

رئيس القسم

مهندس  
مدير عام المصالح بالدقهليه



رئيس القسم

١٤٠٤

ملوك

١٧  
٢٠٢٥

كشف حصرا أسماء الملاك الظاهرين

للمشروع انشاء طريق حر شرق الرياح التوفيقي المرحلة الثالثة

اسم القرية طنامل الشرقي وعزبه الاتربه مركز اجا الدقهليه

اسم الحوض ورقمه	رقم القطعه رمزيه	اسم المالك	ملاحظات
حوض الشيخ شرف ٧	١	محمود معروف عنابي	
	٢	عبد الحميد نصر عبده	
	٣	محاسن علي ابراهيم	
	٤	حسين السعيد حسن	
	٥	ابراهيم محمد ابراهيم	
	٦	محمد محمد ابراهيم	
	٧	ايمن جاد صبيح	
	٨	نصر عبده محمود	
	٩	صالح محمد نصر	
	١٠	حمدي نصر عبده	
	١١	ابراهيم عبد الفتاح ورمضان	
	١٢	وفتحى ورفعت وعلاء ورضا	
	١٣	ومحمود و احمد	
	١٤	احمد ابراهيم عبد الفتاح	
	١٥	علي محمد نصر	
	١٦	عايده كامل ابو خضري	
	١٧	محمد محمود محمد	
	١٨	ام محمد محمد شعبان	
	١٩	اسماعيل ابراهيم اسماعيل	
	٢٠	علي ابو السعود الدسوقي	

المشروعات

رئيس القسم



مهندس /

مدير عام المساحات الدقهليه



رئيس القطاع

م/ عامه  
سلوى

م. ز. ن. ع.  
/

## كشف حصر اسماء الملاك الظاهرين

للمشروع انشاء طريق حر شرق الريح التوفيقي المرحله الثالثه

اسم القرية طنامل الشرقي وعزبه الاتربه  
مركز اجا  
الدقهليه

اسم الحوض ورقمه	رقم القطعه رمزيه	اسم المالك	ملاحظات
حوض الشيخ شرف	٢١	عبد الرحيم الشربيني	
	٢٢	و/محمود علي ابو الروس	
	٢٣	عفاف سمير علي عوف	
	٢٤	علي سرور محمود	
	٢٥	رفعت سيد احمد	
	٢٦	عادل سيد احمد	
	٢٧	سعديه عبد المنعم	
	٢٨	محمد فتحي السيد	
	٢٩	محمد علي اسماعيل	
	٣٠	اسماعيل عبد الرحمن ابو عوف	
	٣١	يزل عبد الرحمن اسماعيل	

## المشروعات

رئيس القسم

مهندس

مدير عام القضاة بالدفء

111 Int

رئیس الاداریہ

15/11/2015

سلوی

م. زنگنه



كشف حصر اسماء الملاك الظاهرين

للمشروع انشاء طريق حر شرق الرياح التوفيقي المرحلة الثالثة

اسم القرية طنامل الشرقي وعزبه الاتربه مركز اجا الدقهليه

اسم الحوض ورقمه	رقم القطعه رمزيه	اسم المالك	ملاحظات
حوض جبريل ٨	١	عبد الجواد علي محمد	
	٢	نبيل عصمت علي محمد	
	٣	رضا ابراهيم محمد	
	٤	فتحى حسن سالم	
	٥	محمد حسين علي	
	٦	عبد الله نصر الحفناوي	
	٧	عطيه علي محمد	
	٨	رضا ابراهيم محمد	
	٩	عطيه علي محمد	
	١٠	ساميه محمد جمعه	
	١١	عبد الجواد ابراهيم محمد	
	١٢	عبد العاطي عبد السلام الخليفى	
	١٣	زينب محمد احمد	
	١٤	فريده ايهاب حسن	
	١٥	مجدى الشحات ابو ديش	
	١٦	فتح الله مصطفى باشا	
	١٧	علي ابو السعود الدسوقي	
	١٨	علي سرور محمد	
	١٩	وهبه طلعت عبد الحكيم	
	٢٠	امينه عتريه علي حسن	

المشروعات

رئيس القسم



مهندس /

مدير عام المساحة بالتفصيل



م. زينب

٢٠٢٥

## كشف حصرا أسماء الملاك الظاهرين

للمشروع انشاء طريق حر شرق الريح التوفيقي المرحلة الثالثة

اسم القرية طنامل الشرقي وعزبه الاتربه مركز اجا الدقهليه

اسم الحوض ورقمه	رقم القطعه رمزيه	اسم المالك	ملاحظات
حوض جبريل ٨	٢١	ليلي اسماعيل حسين	
	٢٢	سمر اسماعيل حسن	
	٢٣	سناء اسماعيل حسن	
	٢٤	ربيع عبد العال محمد	
	٢٥	فاطمه احمد محمد	
	٢٦	رضا العوض العسوي	
	٢٧	مصطفى ابراهيم ابراهيم	
	٢٨	عبدالله محمد ابراهيم	
	٢٩	سميره حسن محمد	
	٣٠	محمود محمد حسين	
	٣١	محمد محمد حسين	
	٣٢	بمبه مصطفى حسين	
	٣٣	احمد عبد محمد عبد المقصود	
	٣٤	عبد محمد عبد المقصود	
	٣٥	عبد الرحيم عبد الرازق عبد المقصود	
	٣٦	احمد عبد الرحيم + مصطفى عبد الرحيم	
	٣٧	رضا ابو الفتوح ابراهيم	
	٣٨	عبد الفتاح محمود عبد العاطي	
	٣٩	ليلي اسماعيل حسين	

المشروعات

رئيس القسم



مهندس / د

مدير عام المساحة والقياس



رئيس القسم

٢٢  
٢٢٧٥



51

اسم القرية طنامل الشرقي وعزبه الاتربه	مركز اجا	الدقهليه
---------------------------------------	----------	----------

اسم الحوض ورقمه	رقم القطعه رمزيه	اسم المالك	ملاحظات
حوض جبريل ٨	٥٩	علي سرور محمود	
	٦٠	محمد فطيم محمد	
	٦١	و/محمود محمد علي	
	٦٢	فتححي عبد العاطي عبد السلام	
	٦٣	و/عبد العاطي عبد السلام	
	٦٤	سعد علي توفيق	
	٦٥	رضا اسماعيل حسين	
	٦٦	و/زينب محمد السيد	
	٦٧	محمد ابراهيم محمد	
	٦٨	امال ابراهيم زيد	
	٦٩	و/السيد عبده محمد	
	٧٠	محمد السعيد محمد	
	٧١	ليلي غنام ابراهيم	
	٧٢	ابراهيم غنام ابراهيم	
	٧٣	عماد السعيد محمد	
	٧٤	محمد عبد الجواد محمد	
	٧٥	محمد ابراهيم الطنطاوي	
	٧٦	ماجده ابراهيم محمد	
	٧٧	عبد العزيز ابراهيم الطنطاوي	
	٧٨	انور ابراهيم الطنطاوي	

*[Signature]*

مهندس /   
مدير عام المتاحيات بالذقهييه

[illegible]

كشف حصر اسماء الملاك الظاهرين

للمشروع انشاء طريق حر شرق الراح التوفيقي المرحله الثالثه

اسم القرية طنامل الشرقى وعزبه الاتريه مركز اجا الدقهليه

اسم الحوض ورقمه	رقم القطعه رمزيه	اسم المالك	ملاحظات
حوض جبريل ٨	٧٩	علي ابراهيم علي شراقي	
	٨٠	رمضان السيد الطنطاوي	
	٨١	محمد السيد الطنطاوي	
	٨٢	عبد اللطيف السيد الطنطاوي	
	٨٣	ربيع السيد الطنطاوي	
	٨٤	نبيه ابراهيم ابراهيم	
	٨٥	هناء حسين عبد المقصود	

المشروعات

رئيس القسم



مهندس / س

مدير عام المساح



رئيس القسم

م. ز. م. / ٤

كشف حصر أسماء الملاك الظاهرين

للمشروع انشاء طريق حر شرق الرياح التوفيقي المرحلة الثالثة

الدقهليه


مركز اجا

اسم القرية فيشايينا

اسم الحوض ورقمه	رقم القطعه رمزيه	اسم المالك	ملاحظات
حوض الساييس ٢٠	١	احمد احمد الشرقاوي	
	٢	احمد عطيه علي سالم	
	٣	محمد عطيه علي	
	٤	محمود السيد سالم	
	٥	نبيل عصمت علي	
	٦	سهير متولي النبي	
	٧	عبد الحميد عبدالله	
		الحقناوي	
	٨	محمد الششتاوي جمعه	
	٩	عبد الحميد عبدالله الحقناوي	
	١٠	عبدالله عبد الحميد	
	١١	احمد سالم ابو حميده	
	١٢	فتحي حسن سالم	
	١٣	حمدي عبد الجواد ابو سته	
	١٤	ابراهيم احمد البسيوني	
	١٥	محمد ابراهيم الشافعي	
	١٦	محمود ابراهيم الشافعي	
	١٧	نبويه محمد ابو علي	
	١٨	فتحي احمد بنه	
	١٩	عبد الله احمد عبد الله	
	٢٠	عصام شلبي عبد الواحد	

المشروعات

رئيس القسم



مهندس /

مدير عام المساحه بالدقهليه



مستشار

كشف حصر اسماء الملاك الظاهرين

للمشروع انشاء طريق حر شرق الرياح التوفيقي المرحلة الثالثة

الدقهليه

مركز اجا

اسم القرية فيشأبنا

اسم الحوض ورقمه	رقم القطعه رمزيه	اسم المالك	ملاحظات
حوض الساييس ٢٠	٢١	السيد محمد ابو صيام	
	٢٢	اميته عبدالله سرادي	
	٢٣	زكي عبد الباسط محمد	
	٢٤	صلاح محمد ذاد	
	٢٥	حربي محمد عبدالله	
	٢٦	يوسف مرزوق عبدالله	
	٢٧	مرفت محمود عطيه	
	٢٨	محمد سعد محمد	
	٢٩	طلعت محمد هلال	
	٣٠	السيد عبد المنعم محمد	
	٣١	عمر عبد الجواد مصطفى	
	٣٢	عبد الرحمن محمد عبد	
	٣٣	الرحمن	
	٣٤	مسعد محمد رضوان	
	٣٥	ابراهيم احمد هدهود	
	٣٦	زكي عبد الباسط احمد	
	٣٧	عبوده عبد الكريم عبد	
	٣٨	الحليم املاك دوله	

المشروعات

رئيس القسم

مهندس /

مدير عام المساحة بالدقهليه



٤٦  
٢٤٧٥

٢٥

كشف حصر اسماء الملاك الظاهرين

للمشروع انشاء طريق حر شرق الرياح التوفيقي المرحلة الثالثة

اسم القرية/بشلا مركز ميت غمر الدقهليه

اسم الحوض ورقمه	رقم القطعه رمزيه	اسم المالك	ملاحظات
حوض العوزي	١	الوحد هالبيطريه	
الشرقي ١٠	٢	عبد الحميد الشيخه السيد	
	٣	عبد سراج	
	٤	عطيه مبروك	
	٥	عبد الحميد السيد الشافعي	
	٦	احمد الالفي	
	٧	محب القاضي محمد	
	٨	محمد قنديل	
	٩	عبد قنديل	
	١٠	السعيد اسماعيل	
	١١	توفيق الغول	
	١٢	طلعت عنان	
	١٣	جمال جاب الله	
	١٤	السعيد اسماعيل	
	١٥	وليد العطوي	
	١٦	احمد محفوظ	
	١٧	محمود النعال	

المشروعات

رئيس القسم



مهندس / S

مدير عام المساحة بالدقهليه





كشف حصر اسماء الملاك الظاهرين

للمشروع انشاء طريق حر شرق الراح التوفيقي المرحلة الثالثة

الدقهليه

مركز اجا

اسم القرية فيشايثا

اسم الحوض ورقمه	رقم القطعه رمزيه	اسم المالك	ملاحظات
حوض الزعفران	١	محمد عبدالله نجيب	
١٩	٢	ايمن احمد محمد	
	٣	احمد اسماعيل وحش	
	٤	ساميه الششتاوي ابو سامه	
	٥	و/ بكر محمد شاهين	

المشروعات

رئيس القسم



مهندس / ٥

مدير عام المساحه بالاقليم



م. ز. م. / م. ز. م.

٢٧

كشف حصر اسماء الملاك الظاهرين

للمشروع انشاء طريق حر شرف الرياح التوفيقي المرحلة الثالثة

الدقهليه

مركز ميت غمر

اسم القرية/ميت غمر

اسم الحوض ورقمه	رقم القطعه رمزيه	اسم المالك	ملاحظات
حوض قم البوهيه ٣٤	١ ٢ ٣ ٤ ٥ ٦ ٧ ٨	ابراهيم حبيشه الخبيزه صالح محمد حبيشه سامي محمد متولي احمد محمد متولي ابراهيم حافظ العويس محمد رفعت عبد الرحمن زينب محمد عبد الرحمن متولي الشحات احمد	
حوض ثابت ٣٧	١ ٢	السعيد عبد العزيز حسن لولو حسن اسماعيل	

المشروعات

رئيس القسم



مهندس /

مدير عام المساحه بالدقهليه

رئيس الإدارة المركزية



٢٠٢٥

٢٩  
٢٢٧٥

٢٨

كشف حصر اسماء الملاك الظاهرين


للمشروع انشاء طريق حر شرق الرياح التوفيقي المرحلة الثالثة

اسم القرية/ميت غمر مركز ميت غمر الدقهلية

اسم الحوض ورقمه	رقم القطعه رمزيه	اسم المالك	ملاحظات
حوض الطويل ٤٦	١	اشرف الشريف	بنزينه
	٢	حموده ابو النيل	شونه حديد
	٣	احمد غطاس	مصنع طوب
	٤	فكري عويس	
	٥	محمد شداد	

المشروعات

رئيس القسم



مهندس / د

مدير عام المساح



رئيس الإدارة العامة

م/ عامر  
سلوى سامر

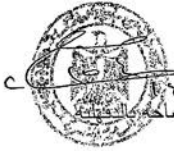
م. زينة  
ش

كشف حصر اسماء الملاك الظاهرين  
 للمشروع انشاء طريق حر شرق الرياح التوفيقي المرحلة الثالثة  
 اسم القرية/ميت غمر مركز ميت غمر الدقهليه

اسم الحوض ورقمه	رقم القطعه رمزيه	اسم المالك	ملاحظات
حوض التوفيق ٤٧	١	فكري عويس محمد	مصنع طوب
	٢	محمود شداد	
	٣	عبد الرحمن مصطفى	
	٤	مجدي ابو الوفا	
	٥	احمد شرعان	
	٦	عبد الحميد احمد مصطفى	مصنع طوب
	٧	محمود اباضه	
	٨	خالد سنجاب	
	٩	ورثه علي الوكيل	مصنع طوب
	١٠	خالد سنجاب	
	١١	مصطفى وحيد	
	١٢	زينب مصطفى خلف	

رئيس القسم

المشروعات



مهندس /  
 مدير عام المساحه والقياس



م. زينب

كشف حصر أسماء الملاك الظاهرين

للمشروع انشاء طريق حر شرق الرياح التوفيقي المرحلة الثالثة

الدقهليه

مركز / ميت غمر

اسم القرية / بشلا

اسم الحوض ورقمه	رقم القطعه رمزيه	اسم المالك	ملاحظات
حوض الخب نمرة ٨	١	صفاء رمضان عبد ربه	
	٢	محمد رمضان عبد ربه	
	٣	احمد رمضان عبد ربه	
	٤	السيد محمود دهشان	
	٥	عادل محمود الدهشان	
	٦	سعد محمود	
	٧	رضا محمود	
	٨	محمد متولي عيسى	
	٩	عيسى متولي عيسى	
	١٠	اسامه عبد الغفار الوتيد	
	١١	عبد مصطفي متولي	
	١٢	احمد متولي مصطفى	
	١٣	ناديه السيد البدوي	
	١٤	نبيل عز الدين	
	١٥	محمود احمد ياسين	
	١٦	احمد ابراهيم الوتيدي	
	١٧	توفيق محمد مغوري	
	١٨	السيد عبد الفتاح دهشان	



رئيس القسم

  
المشروعات

  
مدير عام المناجحه بالدقهليه  
٢٠٢٥

  
رئيس القسم  
١٢  
ملوك  
٣٠٨٥



٢٢٧٥

---

## كشف حصر اسماء الملاك الظاهرين

للمشروع انشاء طريق حر شرق الرياح التوفيقي المرحله الثالثه

الدقهليه


مرکز / میت غمر

اسم القرية / بشلا

اسم الحوض ورقمه	رقم القطعه رمزيه	اسم المالك	ملاحظات
حوض داير الناحيه نمره ٩	١	محمد محمد عبد المطلب سراج	
	٢	عبد المطلب سراج حسانيين	
	٣	وائل بسيوني محمود	
	٤	احمد ابراهيم وحش	
	٥	محمد حسونه مصطفى	
	٦	محمد عبد القادر وحش	
	٧	جمال السيد وحش	
	٨	ذكريا طه السعيد	
	٩	ناصر محمد محمود	

رئيس القسم

المشروعات

  
 مدير عام المساجد بالدقهلية  
 ع - ٢

رئيس الجمهورية  
الجمهورية العربية السورية  
دمشق

م. زینب

22/22

٢٢

كشف حصر اسماء الملاك الظاهرين

للمشروع انشاء طريق حر شرق الرياح التوفيقي المرحلة الثالثة


الدقهليه

مركز / ميت غمر

اسم القرية / بشلا

اسم الحوض ورقمه	رقم القطعه رمزيه	اسم المالك	ملاحظات
حوض المنطه نمرة ٧		صفاء رمضان عبد ربه السيد محمو الدهشان	

المشروعات  
رئيس القسم



م. ز. ن. ع.  
م. ز. ن. ع.

٢٢  
٢٢٧٥

كشف حصر اسماء الملاك الظاهرين

للمشروع انشاء طريق حر شرق الرياح التوفيقي المرحلة الثالثة

اسم القرية / ميت محسن مركز / ميت غمر الدقهليه

اسم الحوض ورقمه	رقم القطعه رمزيه	اسم المالك	ملاحظات
حوض الخرس ثمره ٣	١٧	رضا محمد عبد الفتاح الحوكش	
	١٨	بهجه نكي يوسف	
	١٩	محمود حجازي هبود	
	٢٠	مصلحي حجازي هبود	
	٢١	احمد السعيد حامد	
	٢٢	طارق محمد رضا	
	٢٣	عبد الله احمد السيد	
	٢٤	سعد احمد حسن	
	٢٥	محمود محمد احمد (واخوته)	
	٢٦	عبد العزيز محمد الحنفي	
	٢٦	محمد السيد السيد	برج محمول

المشروعات

رئيس القسم

٥٥  
٢٤٧٥



٢٤

كشف حصر اسماء الملاك الظاهرين

للمشروع انشاء طريق حر شرق الرياح التوفيقي المرحلة الثالثة

اسم القرية / ميت محسن مركز / ميت غمر الدقهلية

اسم الحوض ورقمه	رقم القطعه رمزيه	اسم المالك	ملاحظات
حوض الخرسانه نمرة ٣	١	حامد احمد جاد ابو عيشه	
	٢	سليم احمد جاد ابو عيشه	
	٣	السيد جاد ابو عيشه	
	٤	ورثه / ابو الحسن جاد ابو عيشه	
	٥	شريف الخضر الحوكش	
	٦	ورثه / عادل الخضر الحوكش	
	٧	عواطف كمال احمد	
	٨	ورثه / لبيب سيد احمد	
	٩	ورثه فؤاد عبد الفتاح عبود احمد	
	١٠	عبد الفتاح عبود ورثه	
	١١	المهدي عطيه هبود	
	١٢	محمد محمد هبود	سور مهدم
	١٣	محمد عطيه ابو حجر	حظيره مواشي
	١٤	حجازي مصطفى هبود حامد	
	١٥	السعيد حامد ناديه محمد السيد	
	١٦	هبه محمود ابو عمر	

رئيس القسم

المشروعات



م. ز. ن. ع.

٢٦  
٢٢٧٥

٢٥

## كشف حصر أسماء الملاك الظاهرين


للمشروع انشاء طريق حر شرق الرياح التوفيقي المرحلة الثالثة

اسم القرية / ميت محسن مركز / ميت غمر الدقهلية

اسم الحوض ورقمه	رقم القطعه رمزيه	اسم المالك	ملاحظات
حوض المنوفي نمره ٤	١	كامل العسوي الجمال	مبنى بالطوب الاحمر قديم
	٢	سعد المتولي السبيعي	
	٣	محمد متولي السبيعي	
	٤	ابراهيم محمد مصطفى	
	٥	اسمهان فرج عبد النبي	
	٦	احمد محمد فرج	
	٧	ورثه فتحي محمد جاب الله	حظيره مواشي قديمه
	٨	محمود حامد حسان	
	٩	محمود شلبي محمد	
	١٠	سمير محمد جاب الله	مصنع طوب شداد
	١١	محمود شلبي الصعيدي	
	١٢	ورثه فتحي جاب الله	
		محمد ابوبكر الطوخي	

رئيس القسم

المشروعات



رئيس القسم

رئيس القسم

٢٢  
٢٢٧٥

٣٦ ١

كشف حصر الاحواض والزمادات المتداخلة  
بالمشروع انشاء طريق حر شرق الرياح التوفيقي  
المرحلة الثالثة

المسطح			المركز	اسم القرية	اسم الحوض ورقمه
ف	ط	س			
	١٢		ميت غمر	ميت محسن	حوض المنوفي نمره ٤
١	١٧	٦	ميت غمر	ميت محسن	حوض الخرس نمره ٣
	٥	٦	ميت غمر	بشلا	حوض الخب نمره ٨
	٢	٦	ميت غمر	بشلا	حوض داير الناحية نمره ٩
	١	-	ميت غمر	بشلا	حوض السنطه نمره ٧
٢	١٣	١٨			

المشروعات

رئيس القسم




رئيس القسم  
١٢ / ٤  
ملوك

رئيس القسم

كشف حصر الاحواض والزمادات المتداخلة  
بالمشروع (انشاء طريق حر شرق الرياح التوفيقي)  
المرحلة الثالثة

٣٧

م	اسم الحوض ورقمه	اسم القرية	المركز	المسطح		
				س	ط	ف
١	حوض القصالي ١٠ قسم اول	الديرس وكفر لطيف	اجا	٢٢	٥	---
٢	حوض الاسامي ٩	الديرس وكفر لطيف	اجا	١٢	١٠	--
٣	حوض البحيره ١١	منشاه عيد النبي	اجا	٢٢	٣	----
٤	حوض ابو عثمان ٧	كفر الشراقوه السنيطه	اجا	٥	١٧	----
٥	حوض السقايات ٣	كفر عوض السنيطه	اجا	١٢	١٠	----
٦	حوض رجب ٥	كفر عوض السنيطه	اجا	١٨	٢١	١
٧	حوض داير الناحيه ٧	كفر عوض السنيطه	اجا	١٢	٢	---
٨	حوض النجاره والجزيره ١	كفر النجبا	اجا	٢٢	٢	----
٩	حوض النجاره ١	سماحه	اجا	٠٠	١٤	----
١٠	حوض الدوار ٤	سماحه	اجا	١٢	١٤	٢
				١٩	٦	٧



مهندس / س

مدير عام المساحه بالدقهليه

رئيس القسم



رئيس الاداره

م. عامر


سلوى

م. زينة

م. هادي

كشف حصر الاحواض والزمادات المتداخلة  
بالمشروع (انشاء طريق حر شرق الرياح التوقيقي)  
المرحلة الثالثة

م	اسم الحوض ورقمه	اسم القرية	المركز	المسطح		
				س	ط	ف
١	حوض الملقه ٥	سماحه	اجا	١٨	٣	---
٢	حوض ابو راجب ١	شبهه الشرقيه	اجا	٠٠	٨	--
٣	حوض السعيد ٧	شبهه الشرقيه	اجا	٨	٢٠	----
٤	حوض الوزيري ١	منشاه منصور	اجا	١٢	١٤	----
٥	حوض الرقيق ٢	منشاه منصور	اجا	١٢	٣	١
٦	حوض سوينم ٤	منشاه منصور	اجا	٨	٥	----
٧	حوض الغزبه ١٥	طنامل الشرقي وعزبه الاتربه	اجا	١٠	٣	---
٨	حوض الشيخ شرف ٧	طنامل الشرقي وعزبه الاتربه	اجا	٠٠	٨	----
٩	حوض جبريل ٨	طنامل الشرقي وعزبه الاتربه	اجا	١٨	١٨	----
				١٤	١٣	٤



مهندس/د

مدير عام المساحه بالدقهليه

رئيس القسم

المشروعات



رئيس الإدارة العامة  
م/عاصم  
ملوك

م. ز. ن. ع.

م. ز. ن. ع.

٢٠٢٥

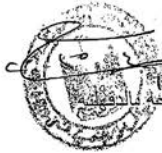
كشف حصر الاحواض والزمادات المتداخلة  
بالمشروع (انشاء طريق حر شرق الرياح التوفيقي)  
المرحلة الثالثة

٣٩٠

م	اسم الحوض ورقمه	اسم القرية	المركز	المسطح		
				س	ط	ف
١	حوض الساييس ٢٠	فيشابنا	اجا	١٨	١٩	---
٢	حوض العوزي الشرقي ١٠	بشلا	ميت غمر	٢٠	٧	--
	حوض الزعفران ١٩	فيشا بنا	اجا	--	٢	--
٤	حوض فم البوهيه ٣٤	ميت غمر	ميت غمر	١٨	١	----
٥	حوض ثابت ٣٧	ميت غمر	ميت غمر	١٢	٨	----
٦	حوض الطويل ٤٦	ميت غمر	ميت غمر	--	٣	١
٧	حوض التوفيق ٤٧	ميت غمر	ميت غمر	١٦	١٣	---
				١٢	٨	٣

رئيس القسم

المشروعات



مهندس/ س

مدير عام المساحة والتخطيط



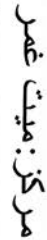
رئيس القسم  
١٢  
ملوك

م. ز. ن. ب.

م. ز. ن. ب.

م. ز. ن. ب.

٤١  
٢٤٧٥



محافظۃ: الواقعیۃ

جمہوریہ اسلامیہ پاکستان

93000

وزارة الموارد المائية والرى  
الهيئة المصرية العامة للمساحة



EGYPTIAN SURVEY AUTHORITY

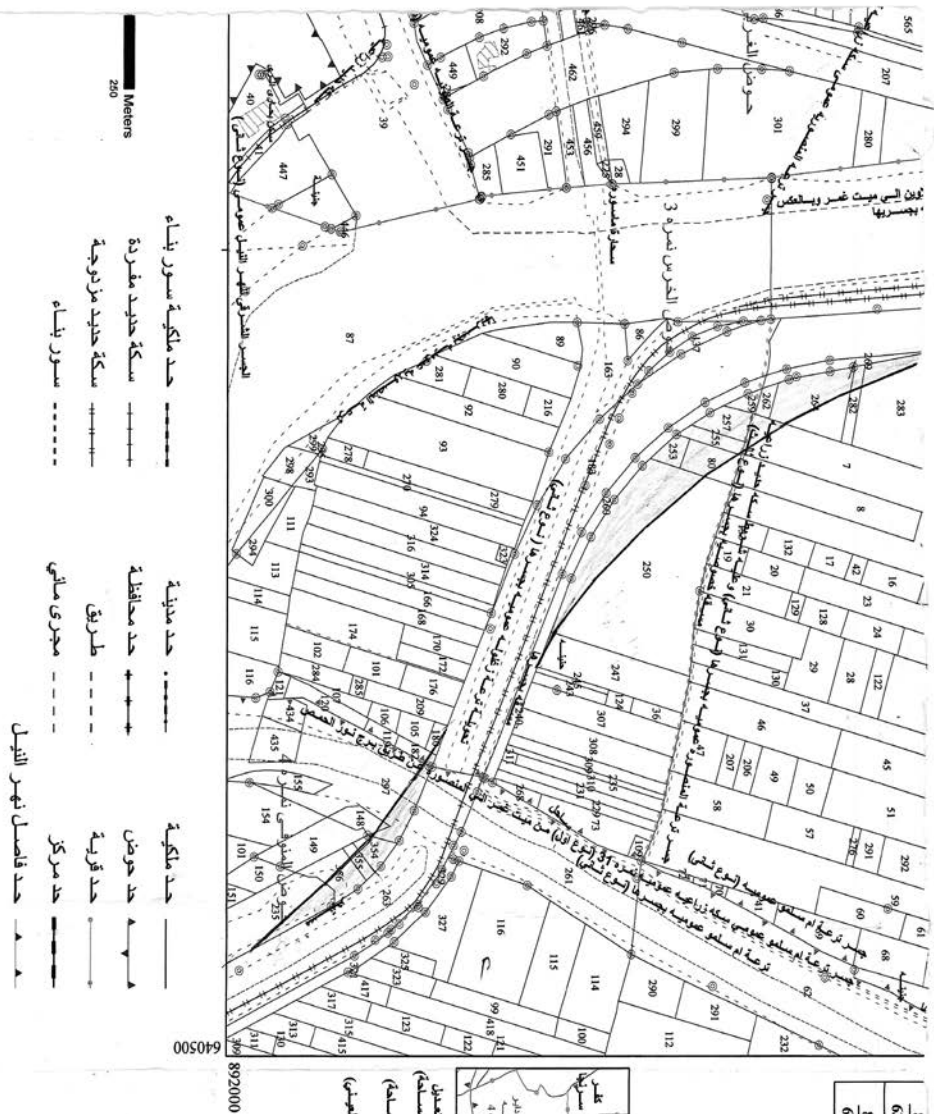
خريطة رقم: 892 / 639

تاريخ الطبع: 2022/07/24

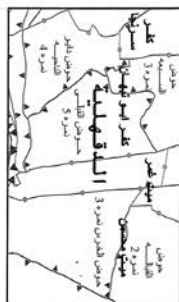
دليل اللوحات المجاورة

## INDEX TO ADJOINING SHEETS

$\frac{893}{637.5}$	$\frac{893}{639}$	$\frac{893}{640.5}$
---------------------	-------------------	---------------------



892	892	892
637.5	639	640.5
891	891	891
637.5	639	640.5

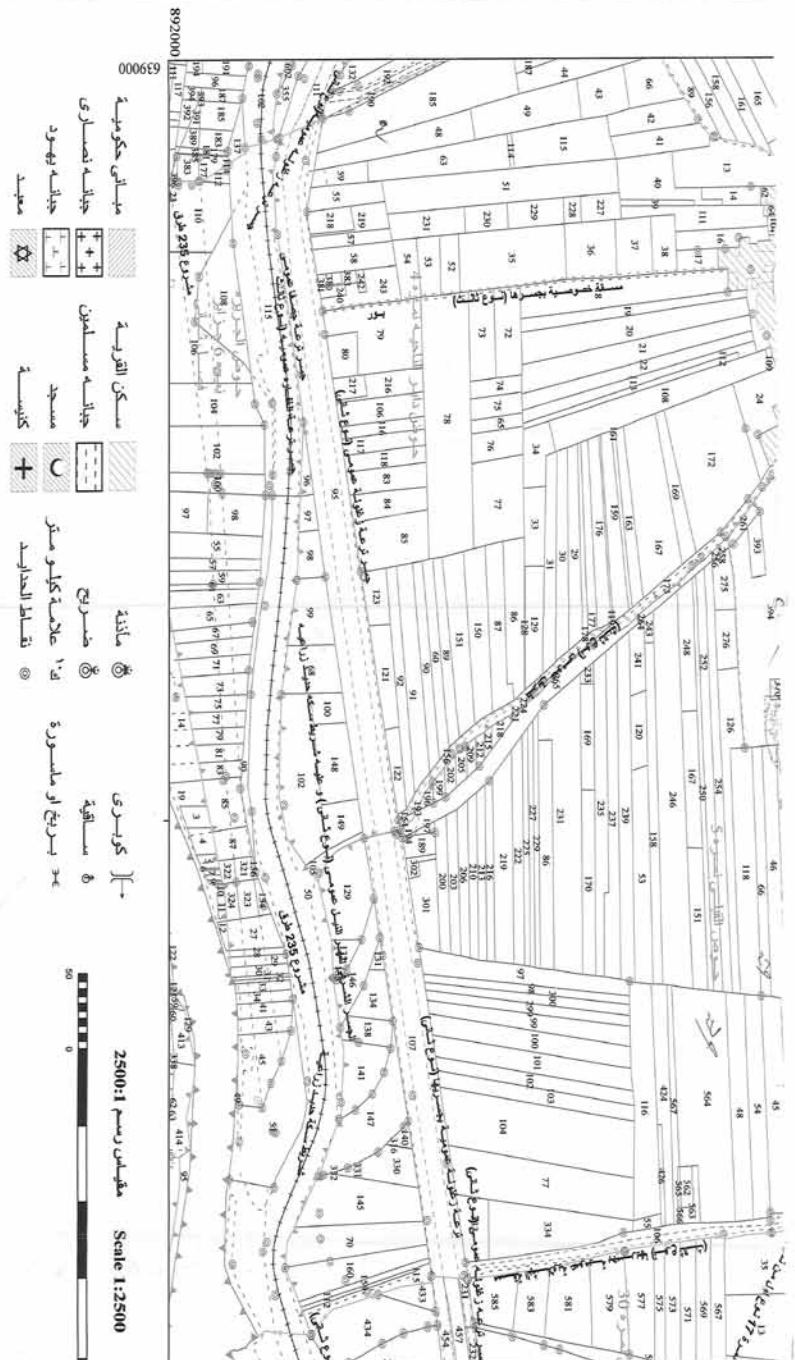


(هذه الخريطة الاجراءى تشاركونها او تسجلها و اجندات اى تعديل بها الا بموجب تصريح من الهيئة المصرية العامة للمساحة) (جميع الحقوق محفوظة لجمعية التوبة المصرية العامة للمساحة) (الاسم المملوغة هي مناطق لم يسر عليها المساحون المحليين)

892000  
892000  
892000









إدارة المساحة بوزارة الموارد المائية والري

895000

وزارة الموارد المائية والري  
الهيئة المصرية العامة للمساحة



EGYPTIAN SURVEY AUTHORITY

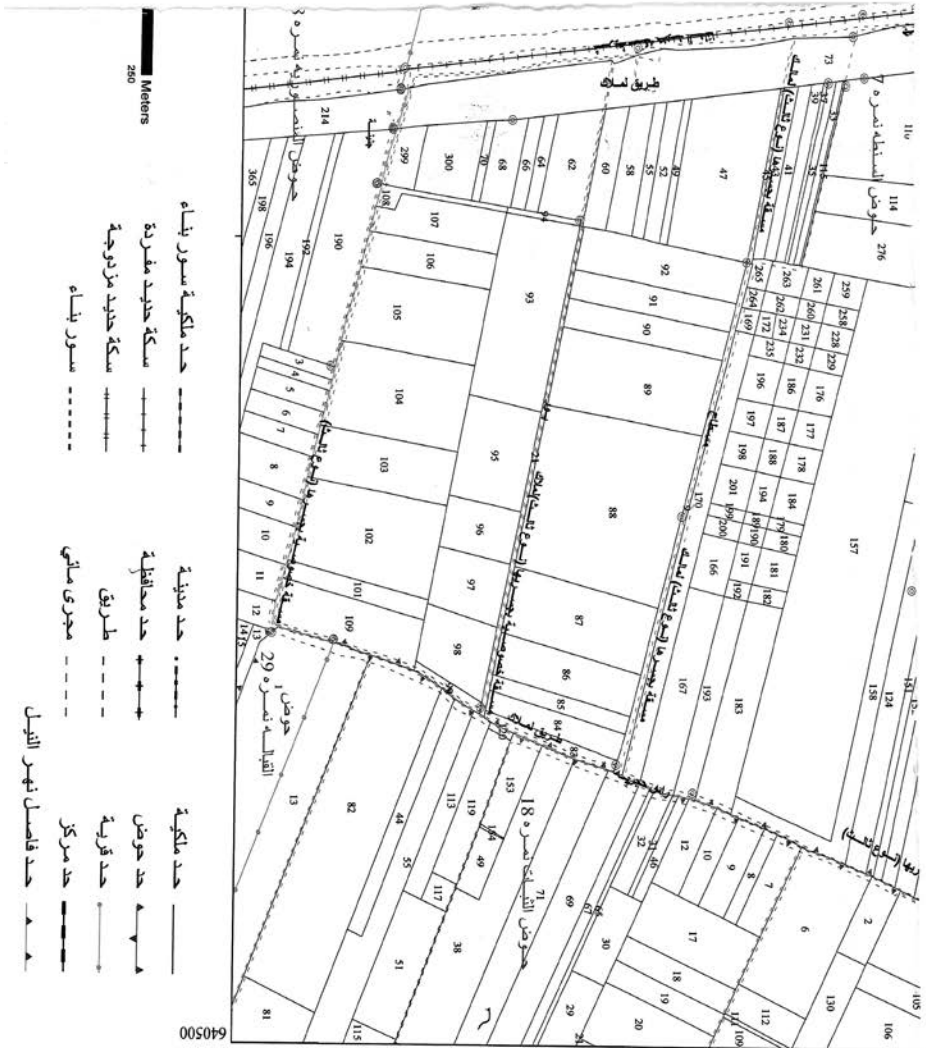
خريطة رقم: 894 / 639

تاريخ الطبع: 2022/08/24

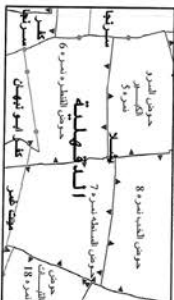
دليل الوحدات المجدولة

INDEX TO ADJOINING SHEETS

895	895	895
637.5	639	640.5



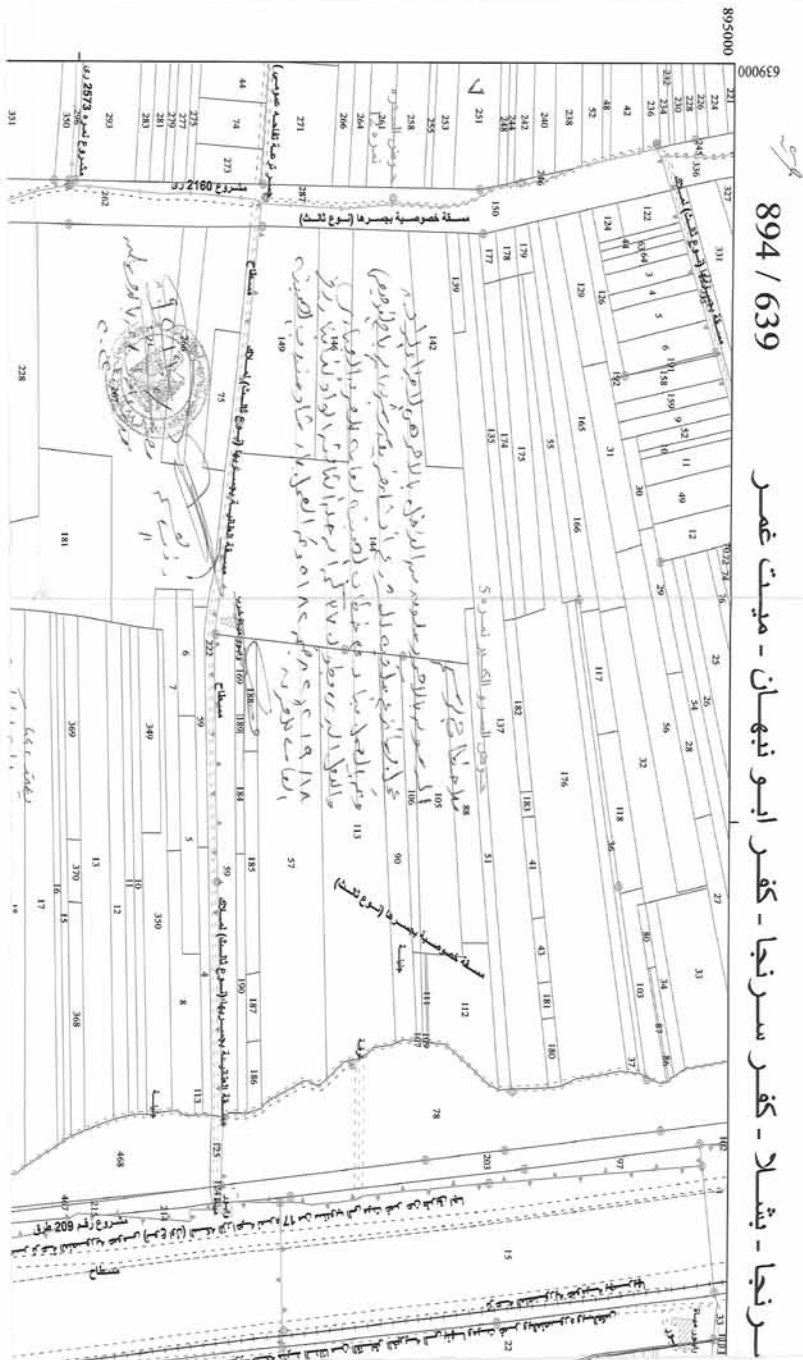
894	894	894
637.5	639	640.5
893	893	893
637.5	639	640.5

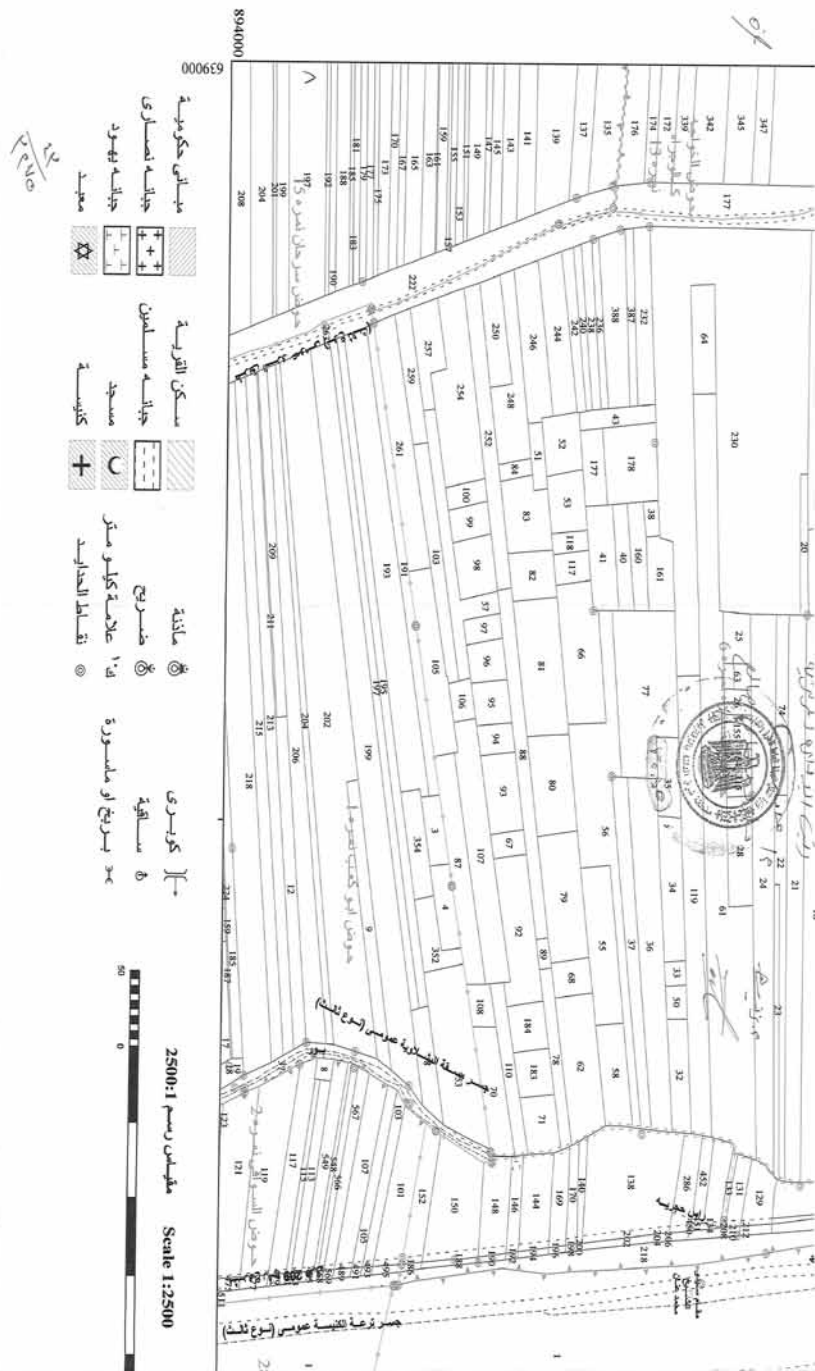


هذا الخريطة لأجود تداركها أو تسليقها أو إحداثيات أي تعديل  
 بها إلا بموجب تصديق من الهيئة المصرية العامة للمساحة  
 (جميع الخطوات، مسطرة، التوبة، المسطرة العنصرية المساحة)  
 (الأسكن المرفقة هي مناطق لم يسر عليها المسحول العنصر)

894000

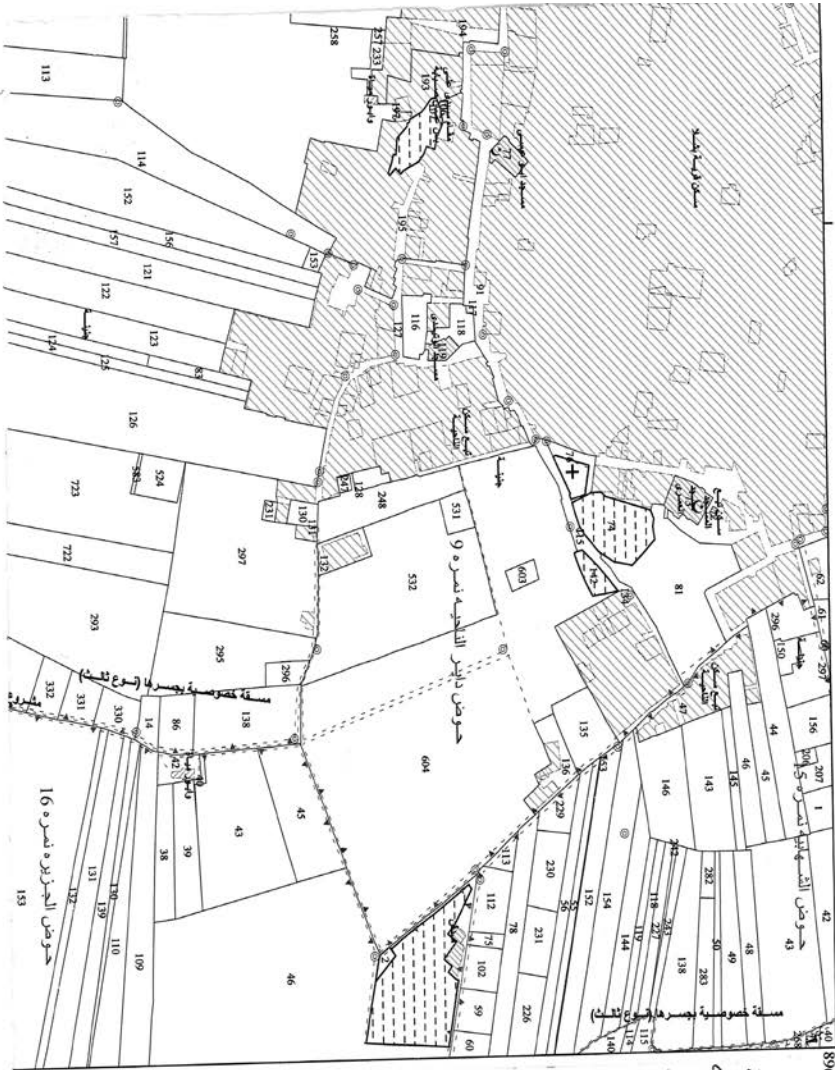
640500





مركز: ميت غمر

محافظه: الدقهلية



بموجب اتفاقية هبة بين مصر واليونان  
وزارة الموارد المائية والري  
الهيئة المصرية العامة للمساحة



EGYPTIAN SURVEY AUTHORITY

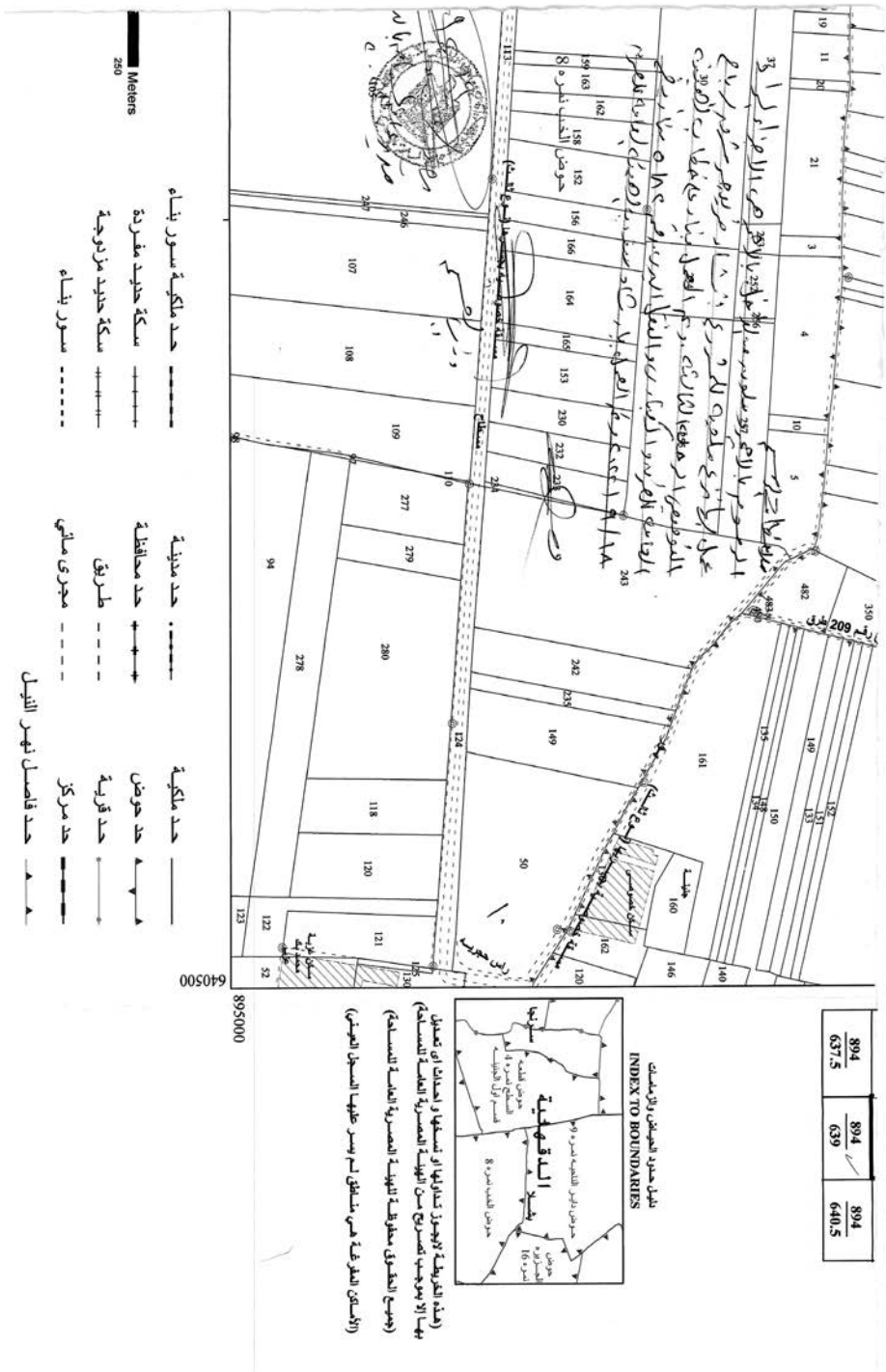
خريطة رقم: 895 / 639

تاريخ الطبعة: 2022/08/24

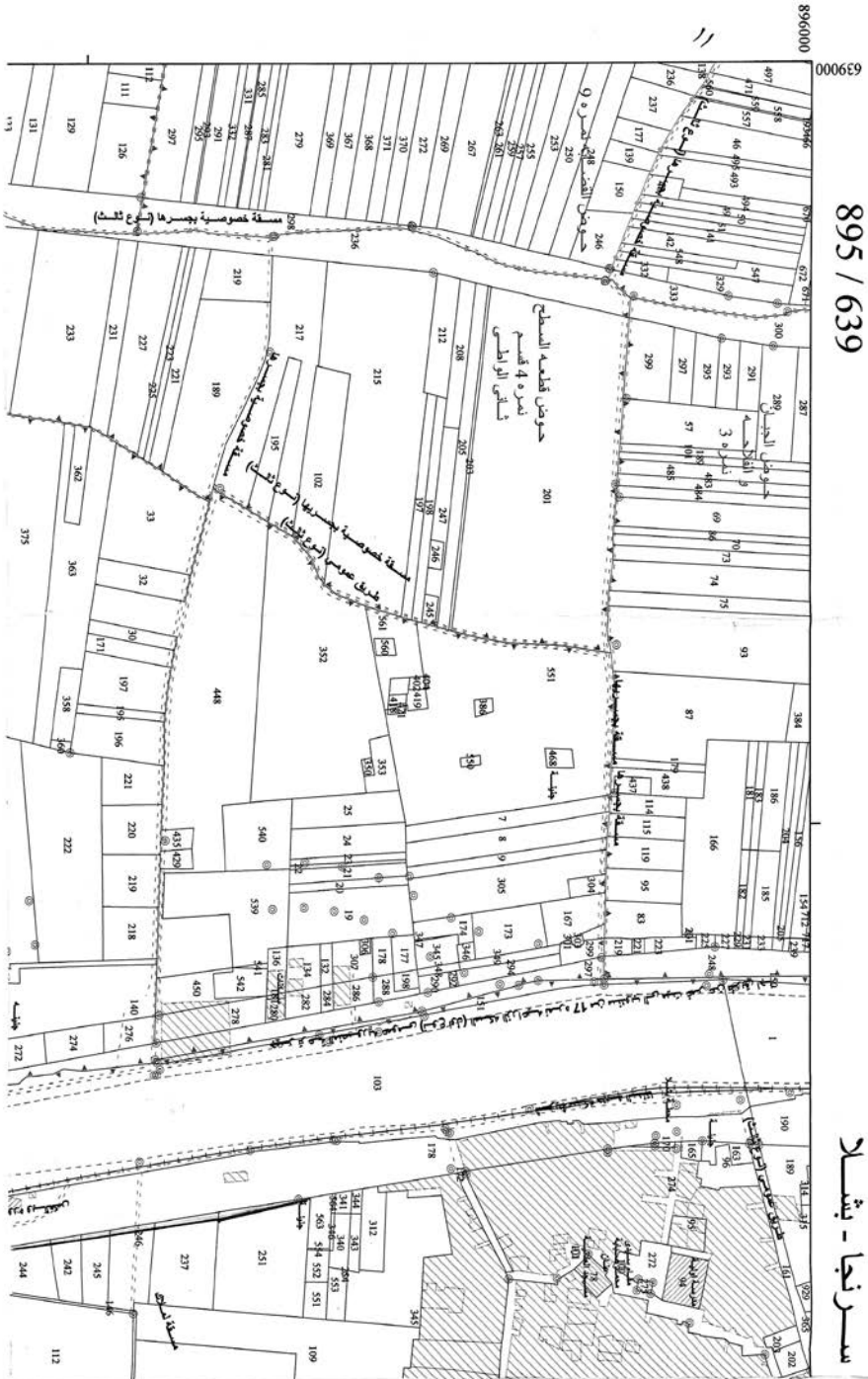
دليل التوجيهات المرفقة

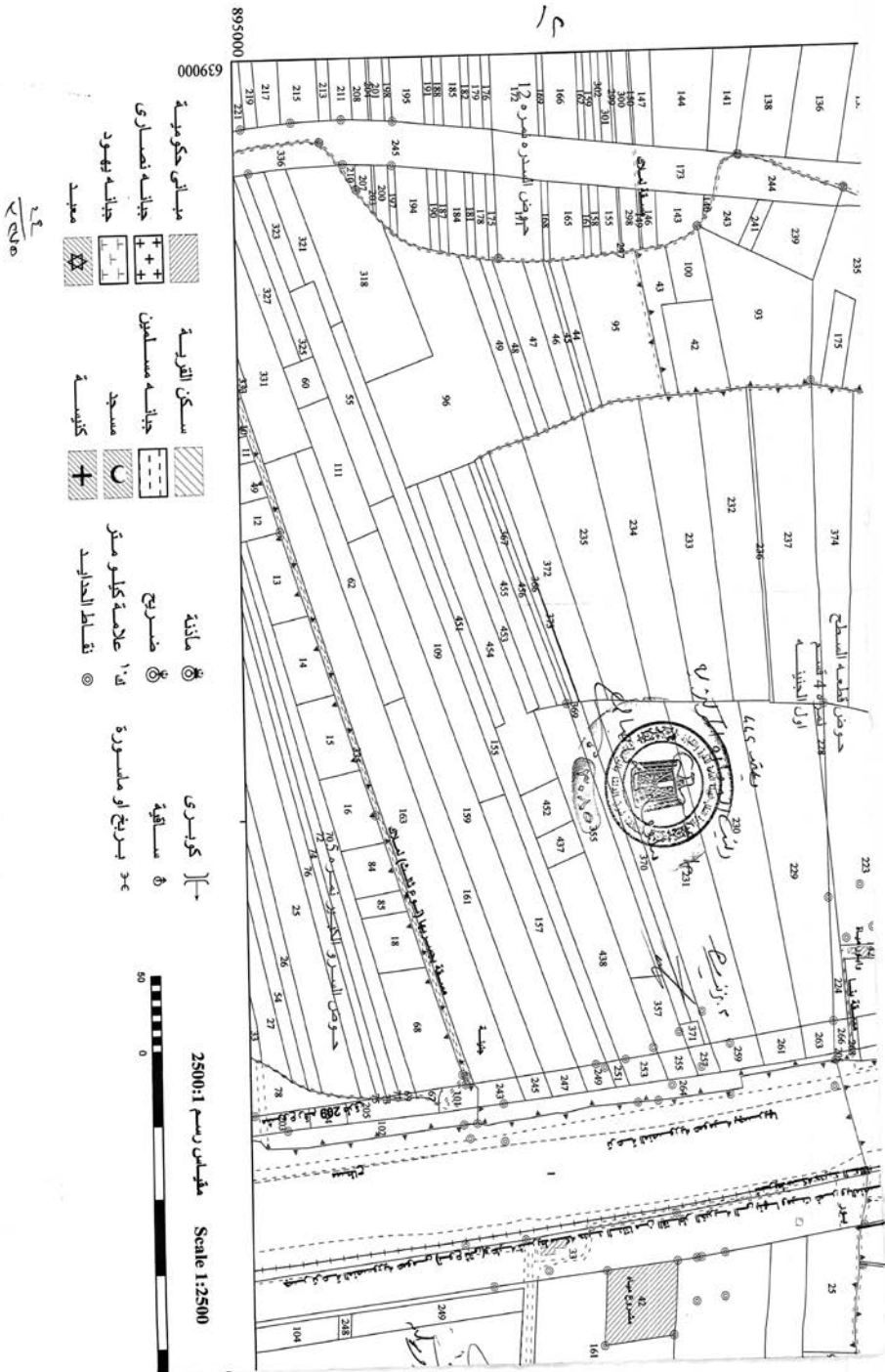
INDEX TO ADJOINING SHEETS

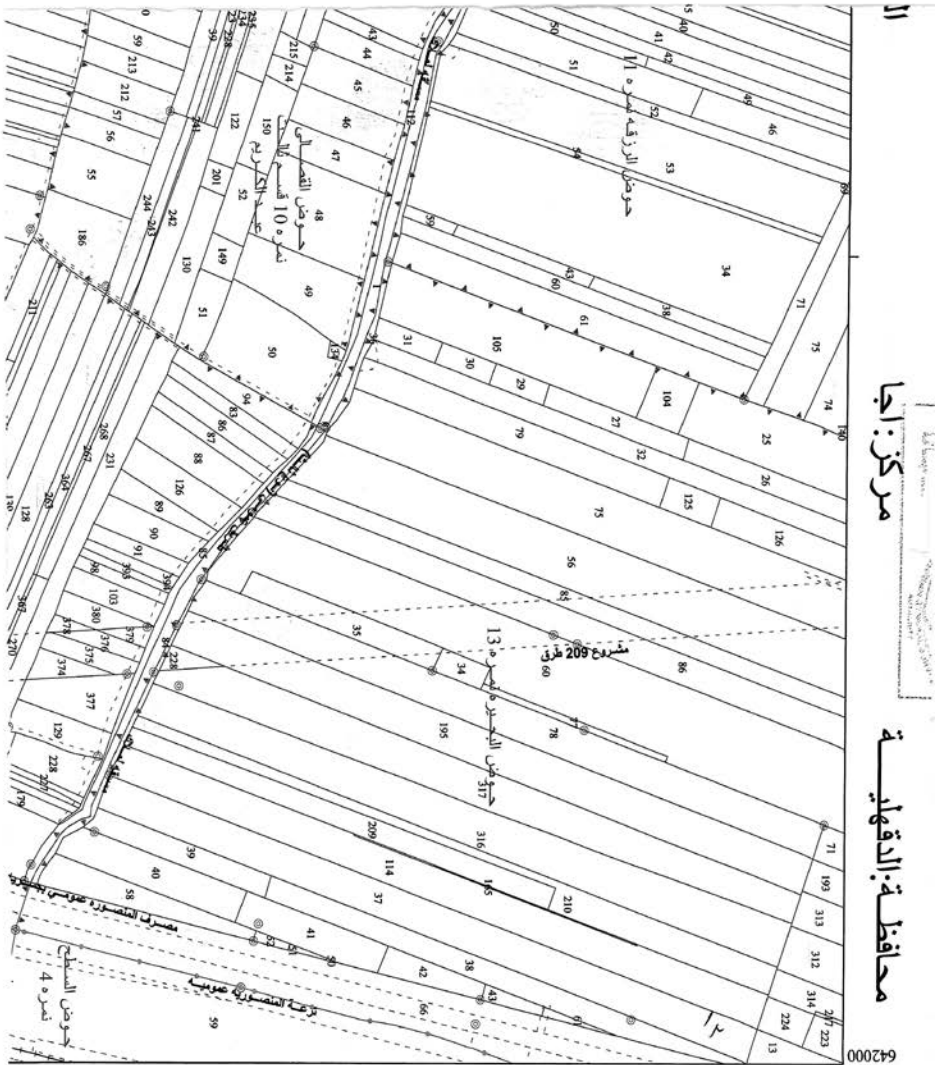
896	896	896
637.5	639	640.5
895	895	895
637.5	639	640.5











الجمهورية العربية السورية

وزارة الموارد المائية والري  
الهيئة المصرية العامة للمساحة



EGYPTIAN SURVEY AUTHORITY

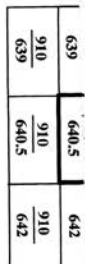
خريطة رقم: 911 / 640.5

تاريخ الطبع: 2022/11/09

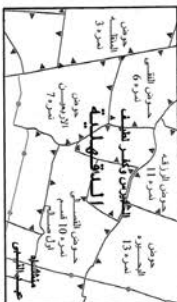
نيل التوحيات المحورية

INDEX TO ADJOINING SHEETS

912	912	912
639	640.5	642
911	911	911



INDEX TO BOUNDARIES

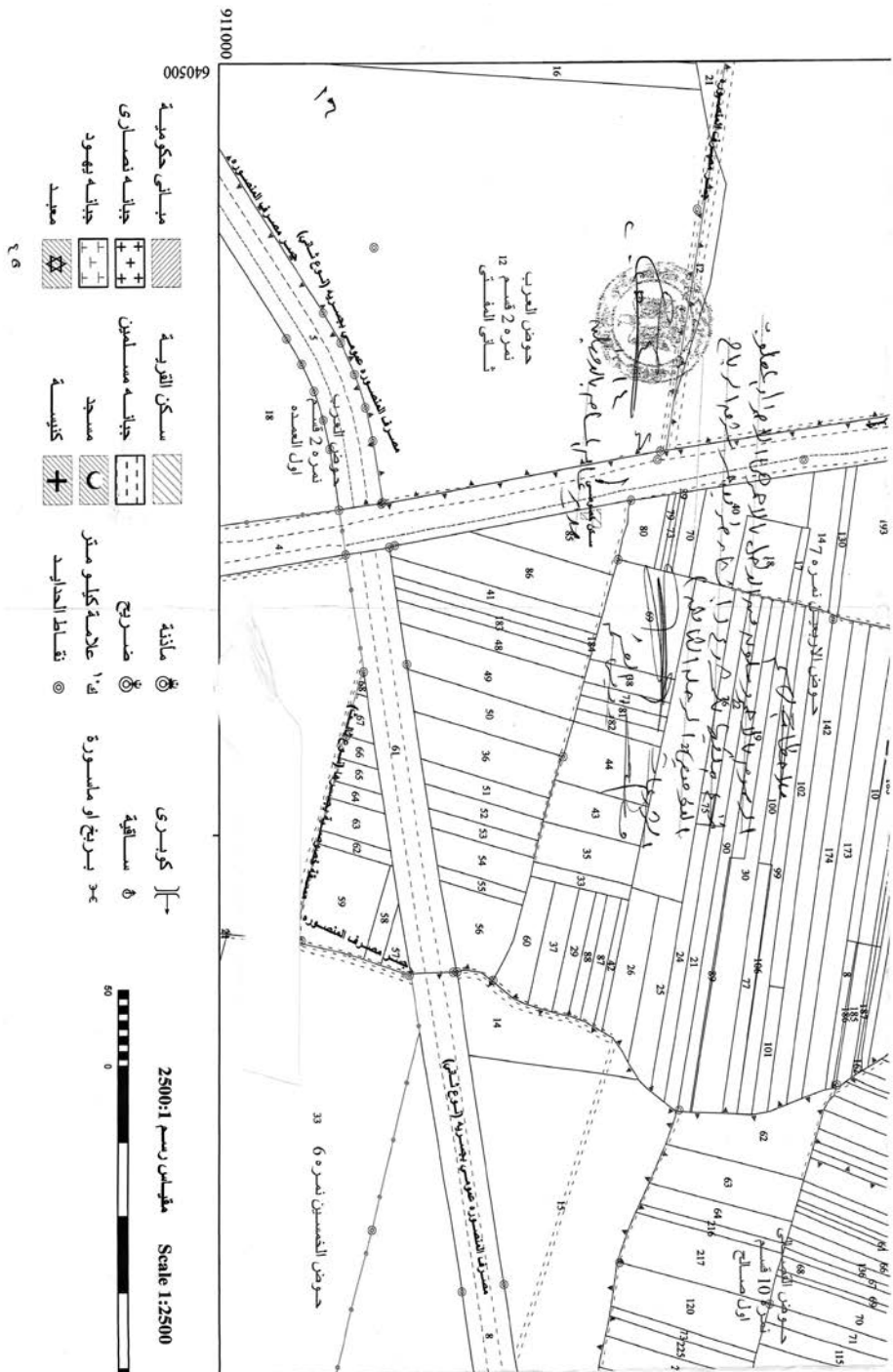



(هذه الخريطة لإيجاز تدركها أو تسبقها أو تحدث أو تعقبها  
فيما يلي أربع مصري من الألفية المصرية القديمة للمملكة  
(جميع الحقوق محفوظة) الملكية المصرية العامة للمملكة  
(الأسكن المرفقة هي مناطق لم يرس عليها السجل الوطني)

911 / 640.5

سدريس وكفر لطيف - منشاه عبد النبی







وزارة الموارد المائية والرى  
الهيئة المصرية العامة للمساحة



EGYPTIAN SURVEY AUTHORITY


خريطة رقم: 910 / 640.5

تاريخ الطبع: 2022/11/09

دليل اللوحات المجاورة

INDEX TO ADJOINING SHEETS

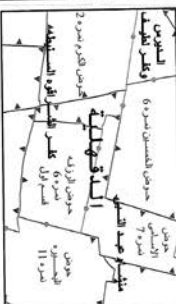
$\frac{911}{639}$	$\frac{911}{640.5}$	$\frac{911}{642}$
$\frac{910}{639}$	$\frac{910}{640.5}$	$\frac{910}{642}$



909	909	909
639	640.5	642

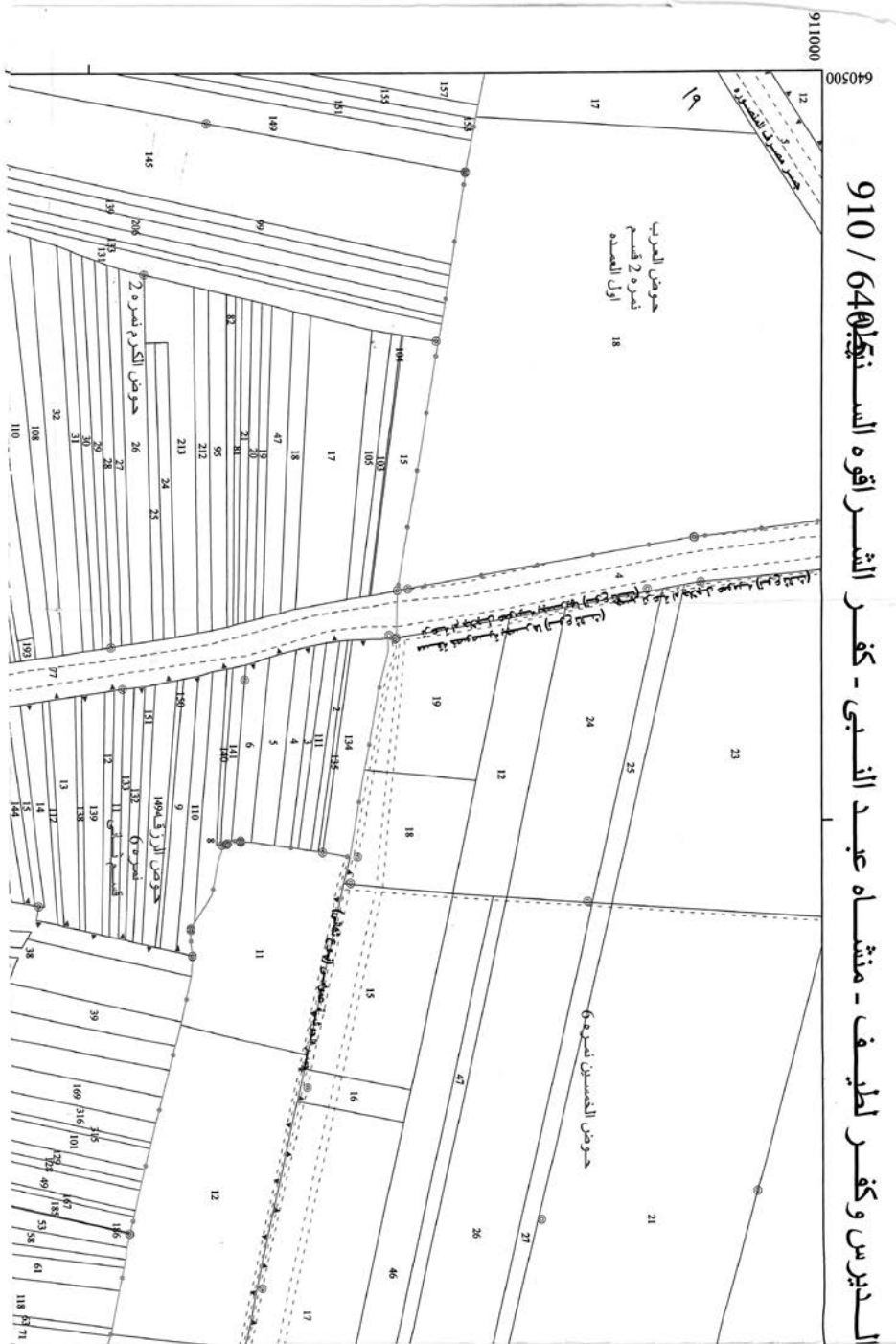
#### فصل حدود الميراث والامتلاك

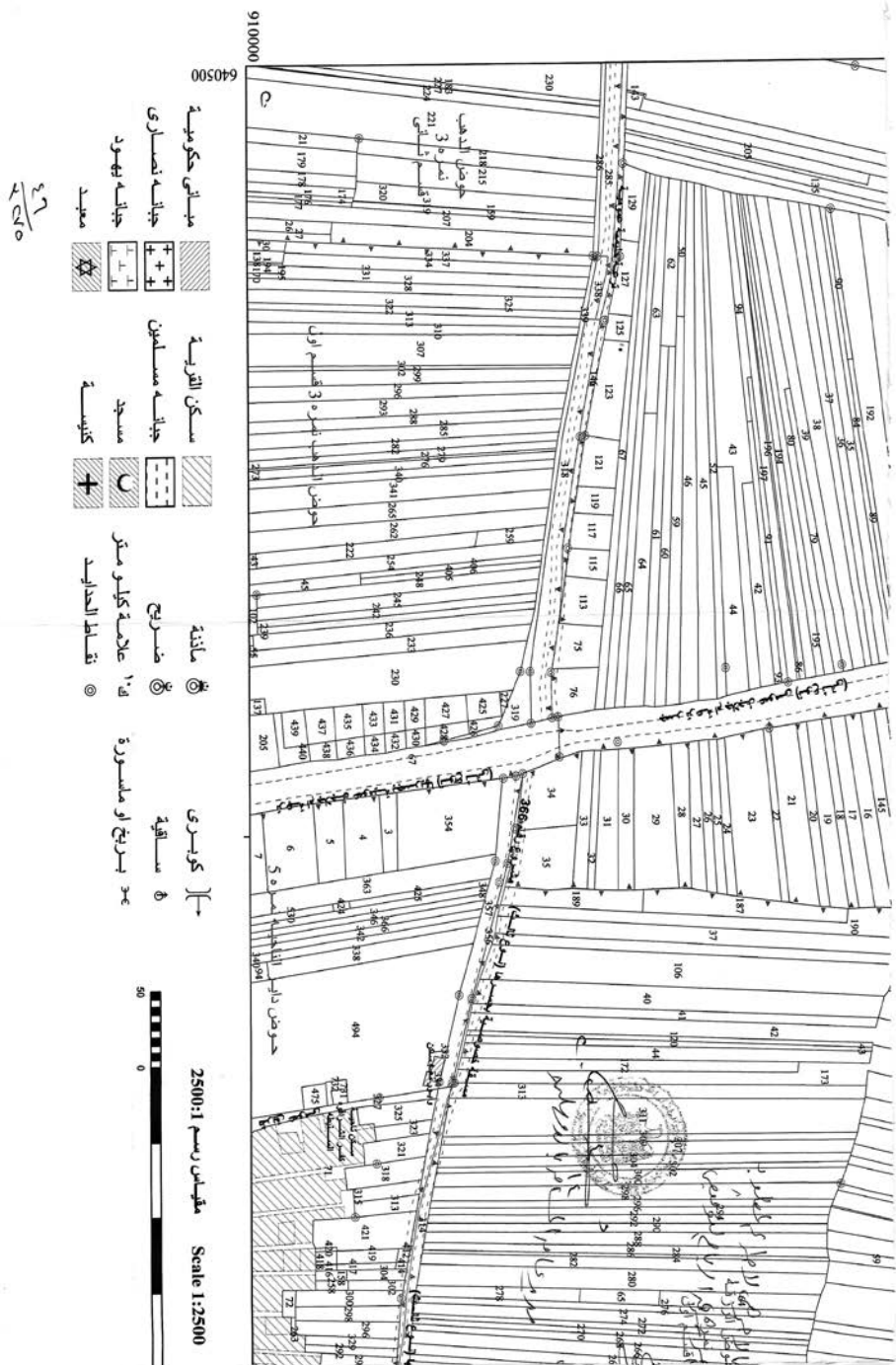
#### INDEX TO BOUNDARIES



(هذه الخريطة لا يجوز تداولها أو نسخها أو إصدار أي تعليق  
 بها إلا بموجب تصريح من الجهة المصرية المختصة للمساحة)  
 (جميع الحقوق محفوظة للهيئة المصرية العامة للمساحة)  
 (الاسم المدونة هي مناطق لم يرس طلبها المسجل العشري)







كفر

مركز اجا

محافظة الدقهلية

بموجب قرار وزير الموارد المائية والري  
الهيئة المصرية العامة للمساحة

910000



EGYPTIAN SURVEY AUTHORITY

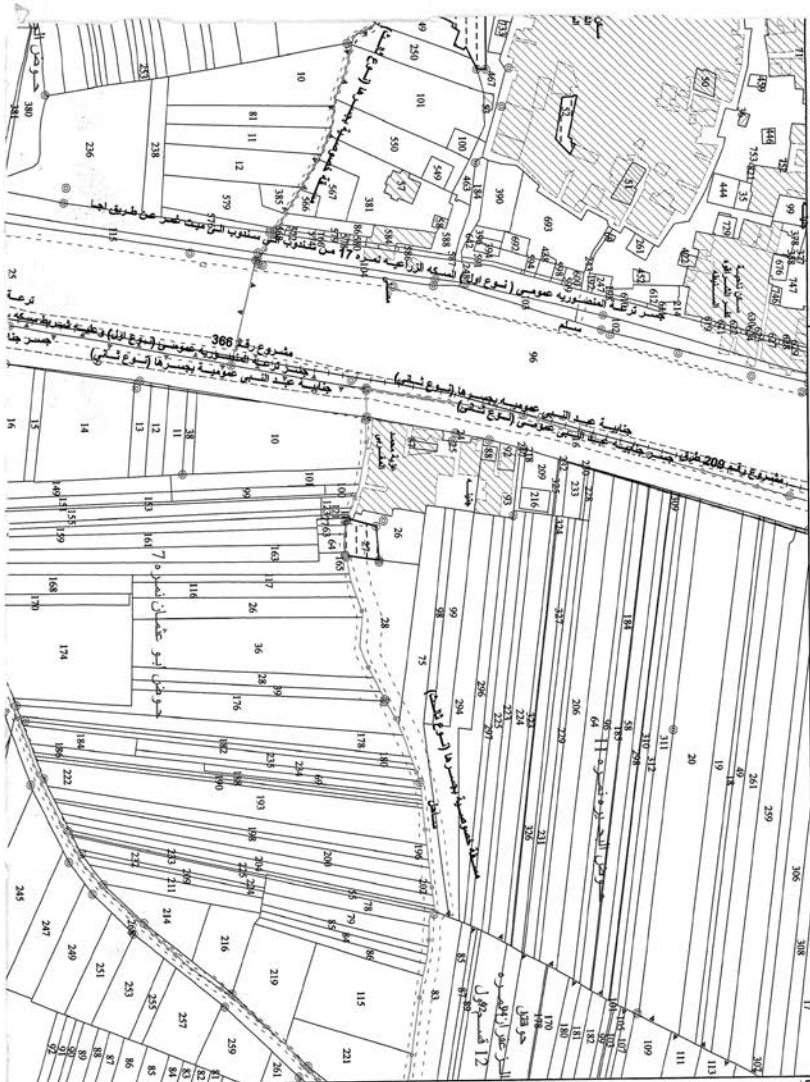
خريطة رقم: 909 / 640.5

تاريخ الطبع: 2022/11/09

دليل التوجيهات المسيرة

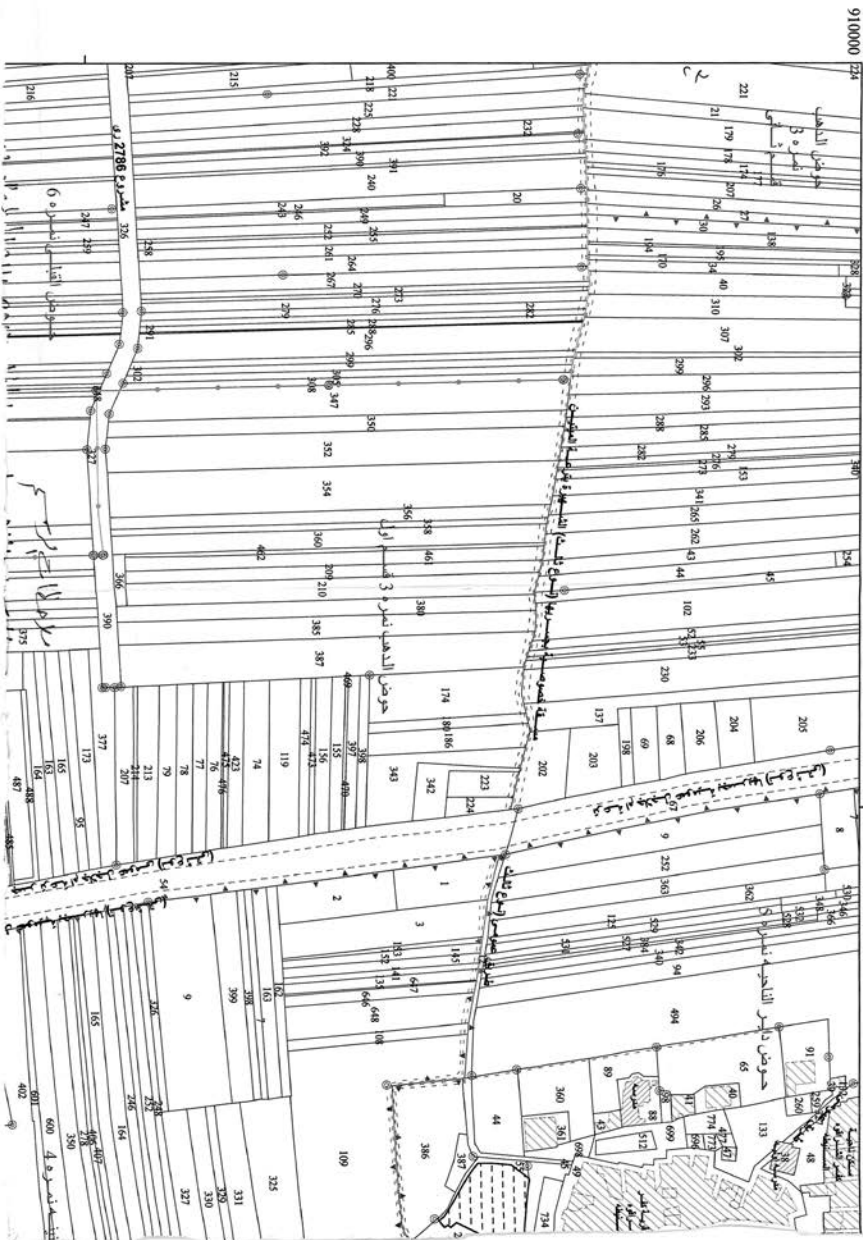
INDEX TO ADJOINING SHEETS

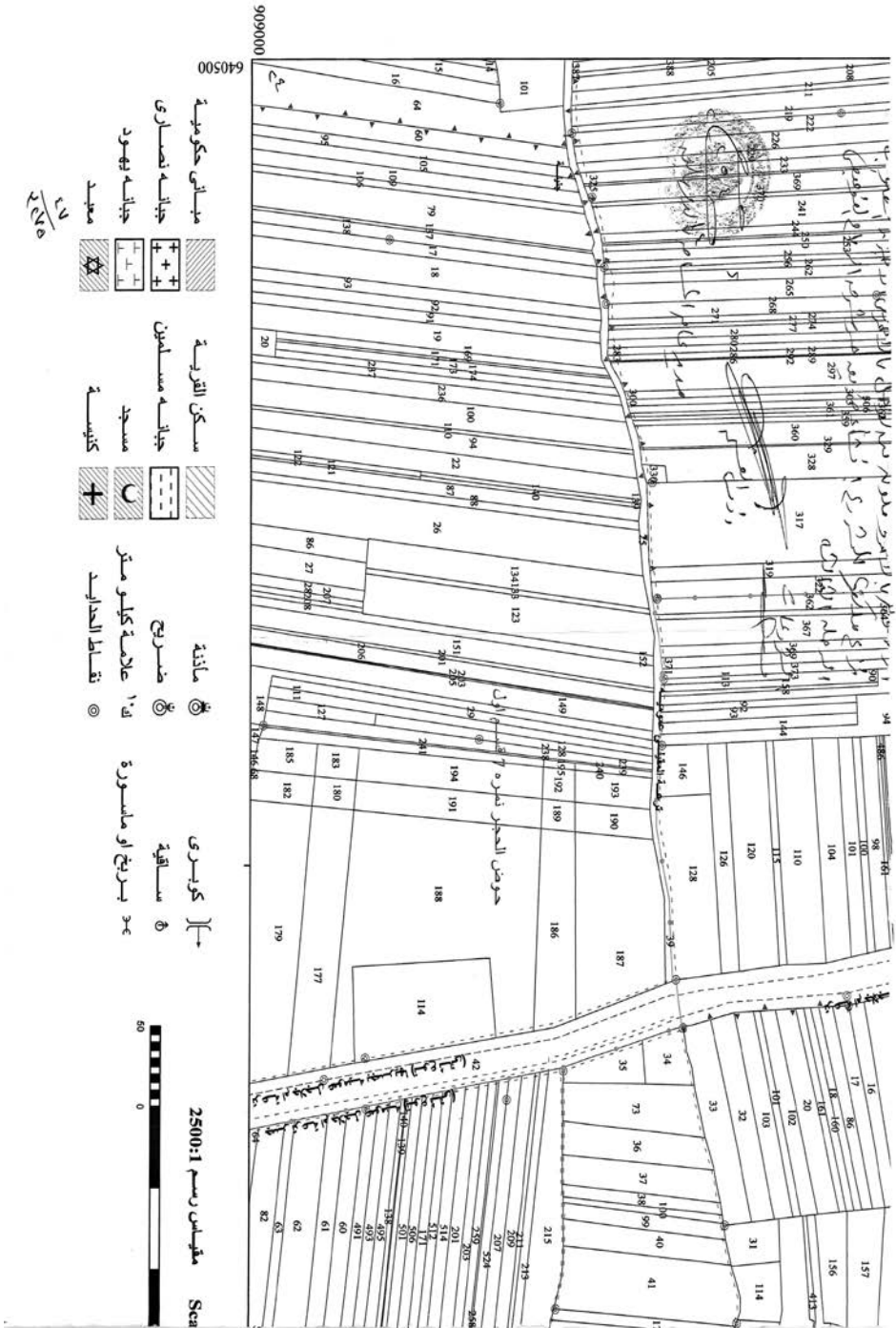
910	910	910
639	640.5	642
909	909	909





موض السنيطة - ميت بزو وكفر عثمان سليم - منساه عبد جبار ووفر الثور اقوه السنيطة







بموجب اتفاقية بين مصر واليونان

9090000

وزارة الموارد المائية والرى  
الهيئة المصرية العامة للمساحة



EGYPTIAN SURVEY AUTHORITY

خريطة رقم: 908 / 640.5

تاريخ الطبع: 2022/11/09

دليل الوحدات المجرورة

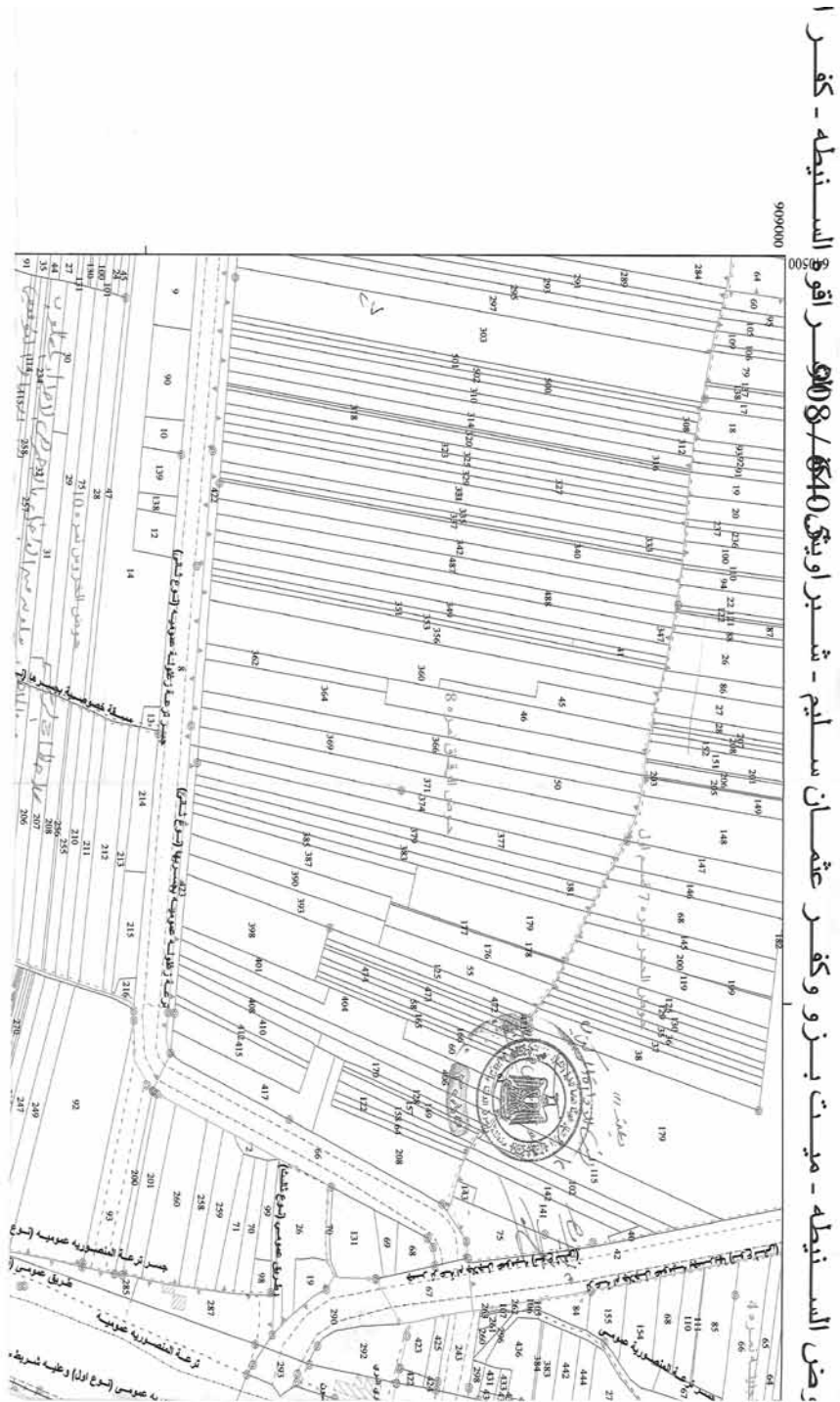
INDEX TO ADJOINING SHEETS

909	909	909
639	640.5	642
908	908	908
639	640.5	642
907	907	907
639	640.5	642



(هذه الطريقة لا يجوز تدريسها أو تطبيقها  
فيها إلا بموجب تصريح من الهيئة المصرية العامة للمعاهد  
وجميع الحقوق محفوظة للهيئة المصرية العامة للمعاهد)  
(الأسكن القرية هي، مثلاً، اسم يدرس عليها السجل الوطني)







مركز: اجا

محافظة: الدقهلية

بمكتب المساحة بوزارة الموارد المائية والري

وزارة الموارد المائية والري  
الهيئة المصرية العامة للمساحة

EGYPTIAN SURVEY AUTHORITY

خريطة رقم: ٦٤٠,٥ / ٩٠٧

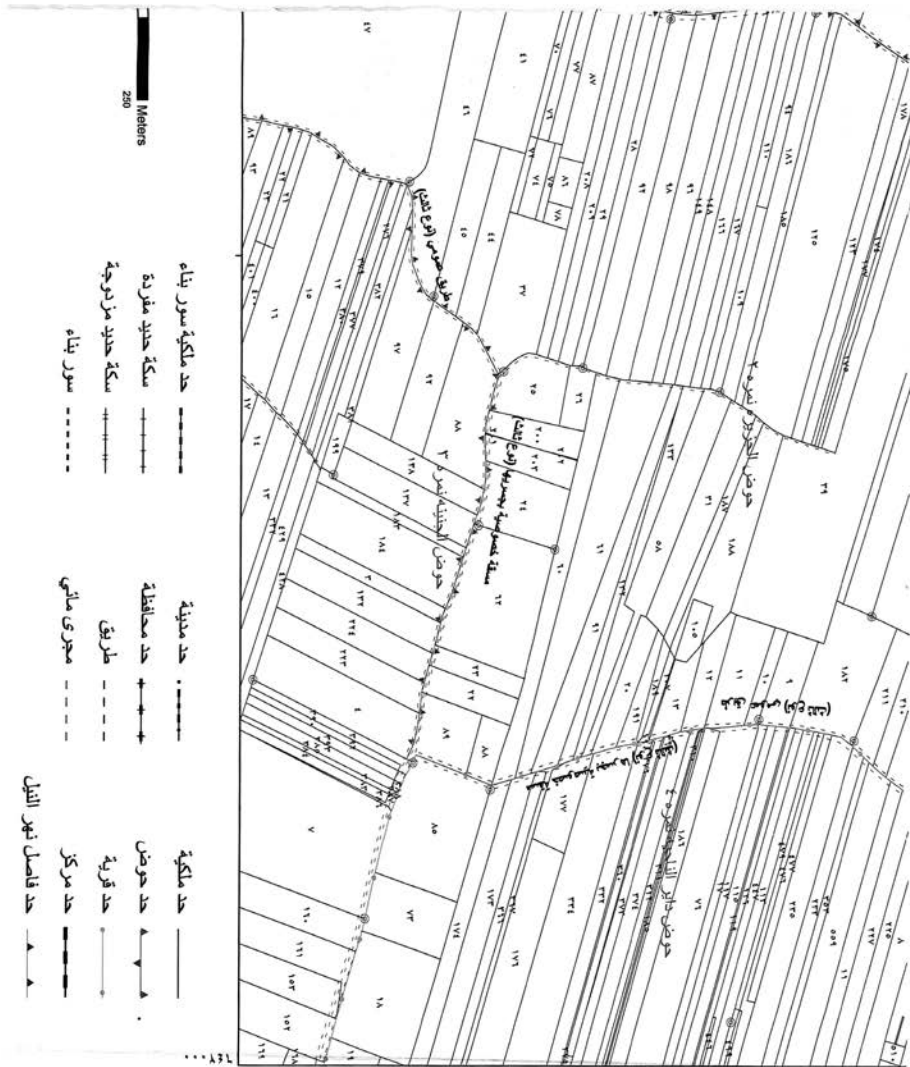
تاريخ الطبع: ٢٠٢٤/١/١٠

دليل اللوحات المجاورة

INDEX TO ADJOINING SHEETS

٩٠,٨	٩٠,٨	٩٠,٨
٦٣٩	٦٤٠,٥	٦٤١
٩٠,٧	٩٠,٧	٩٠,٧
٦٣٩	٦٤٠,٥	٦٤١





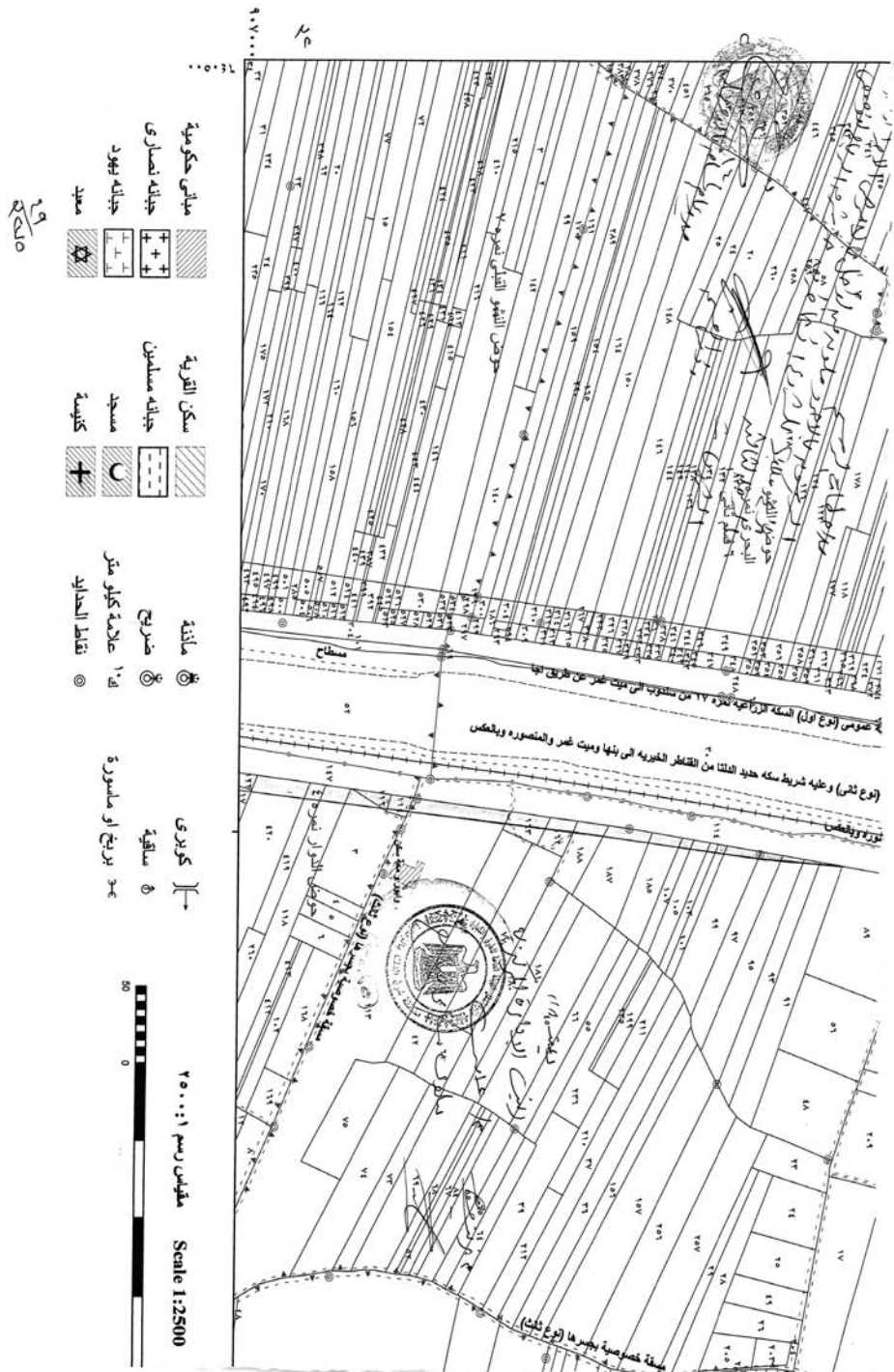
٩٠٩	٩٠٩	٩٠٩
٩٣٩	٩٤٠,٥	٩٤٢



هذه الخريطة لأجل كذاها أو نسخها أو أحداث أو تعديل  
 بها إلا بموجب تصريح من الهيئة المصرية العامة للمساحة  
 (جميع الحقوق محفوظة للهيئة المصرية العامة للمساحة)  
 (التي تقع الخريطة هي مناطق لم يسر عليها السجل العظمى)

٩٠٧٠٠٠







بموجب مرسوم رئيس الجمهورية رقم ١٠٧٠٠٠

وزارة الموارد المائية والري  
الهيئة المصرية العامة للمساحة



EGYPTIAN SURVEY AUTHORITY

٢٢

خريطة رقم: ١٤٠٠ / ٩٠٦

تاريخ الطبع: ٢٠٢٤/١/١٠

دليل التوجيهات المسجلة

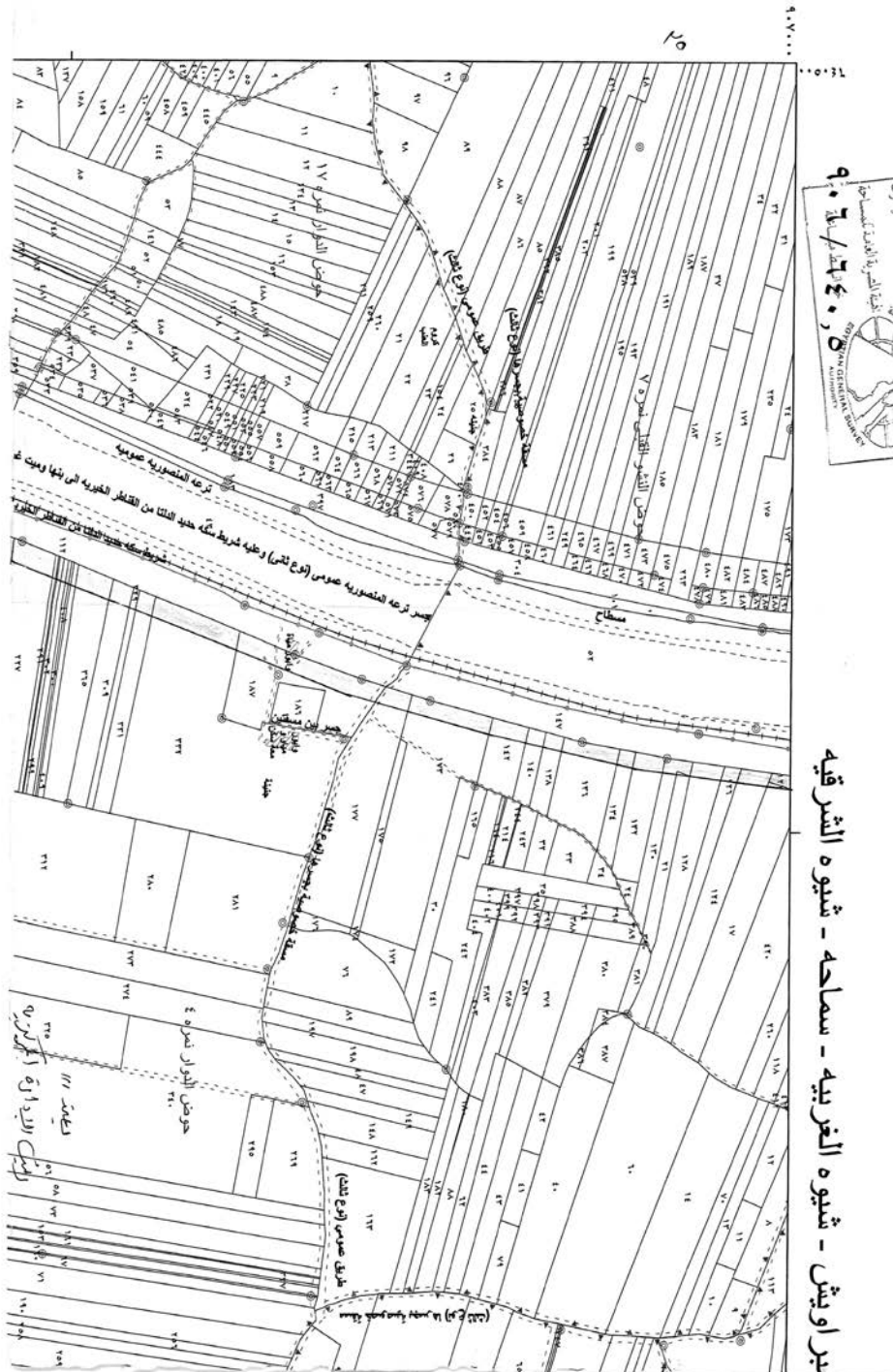
INDEX TO ADDING SHEETS

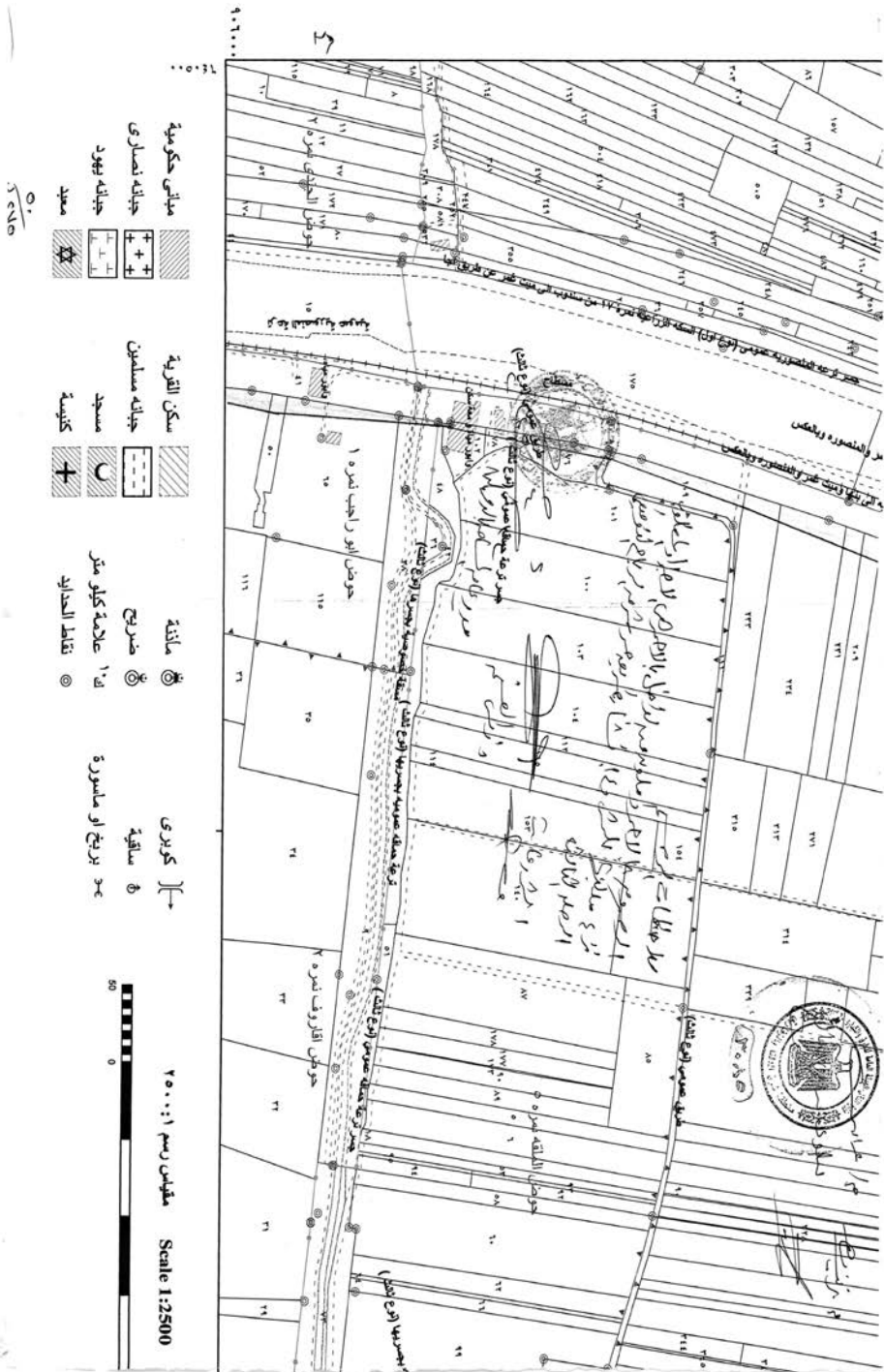
٩٠٧	٩٠٧	٩٠٧
١٣٩	١٤٠	١٤٢













بموجب مرسوم رقم ١٠٠ لسنة ٢٠٢٥

وزارة الموارد المائية والرى  
الهيئة المصرية العامة للمساحة



EGYPTIAN SURVEY AUTHORITY

خريطة رقم: ١٤٠٠ / ٩٠٥

تاريخ الطبع: ٢٠٢٤/١/١٠

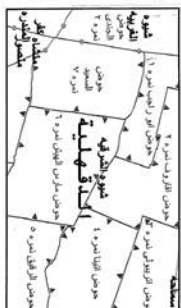
دليل الوحدات المجردة  
INDEX TO ADJOINING SHEETS

٩٠٦	٩٠٦	٩٠٦
١٣٩	١٤٠,٥	١٤٢



$\frac{q + 0}{q + q}$	$\frac{q + 0}{q + q}$	$\frac{q + 0}{q + q}$
$\frac{q + 0}{q + q}$	$\frac{q + 0}{q + q}$	$\frac{q + 0}{q + q}$

٢٧ دليل حدود الحواض والزيارات  
INDEX TO BOUNDARIES




(هذه الخريطة لايجوز تداولها أو نسخها أو تعديلها إلا بموجب تصريح من الهيئة المصرية العامة للمساحة)

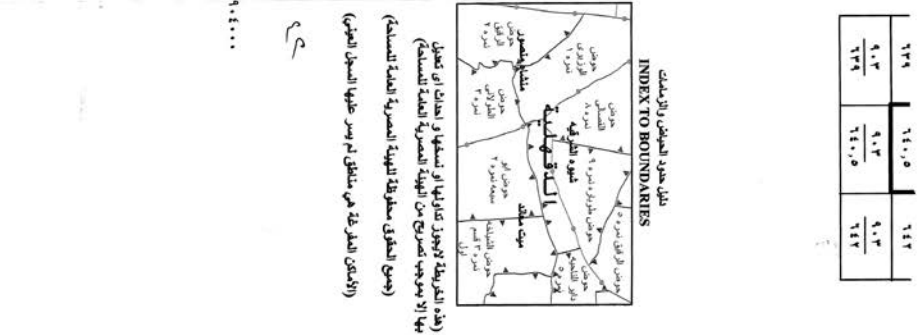
(جميع الحقوق محفوظة للهيئة المصرية العامة للمساحة)

(الأماكن المظللة هي مناطق لم يدرس عليها المساح الجوى)



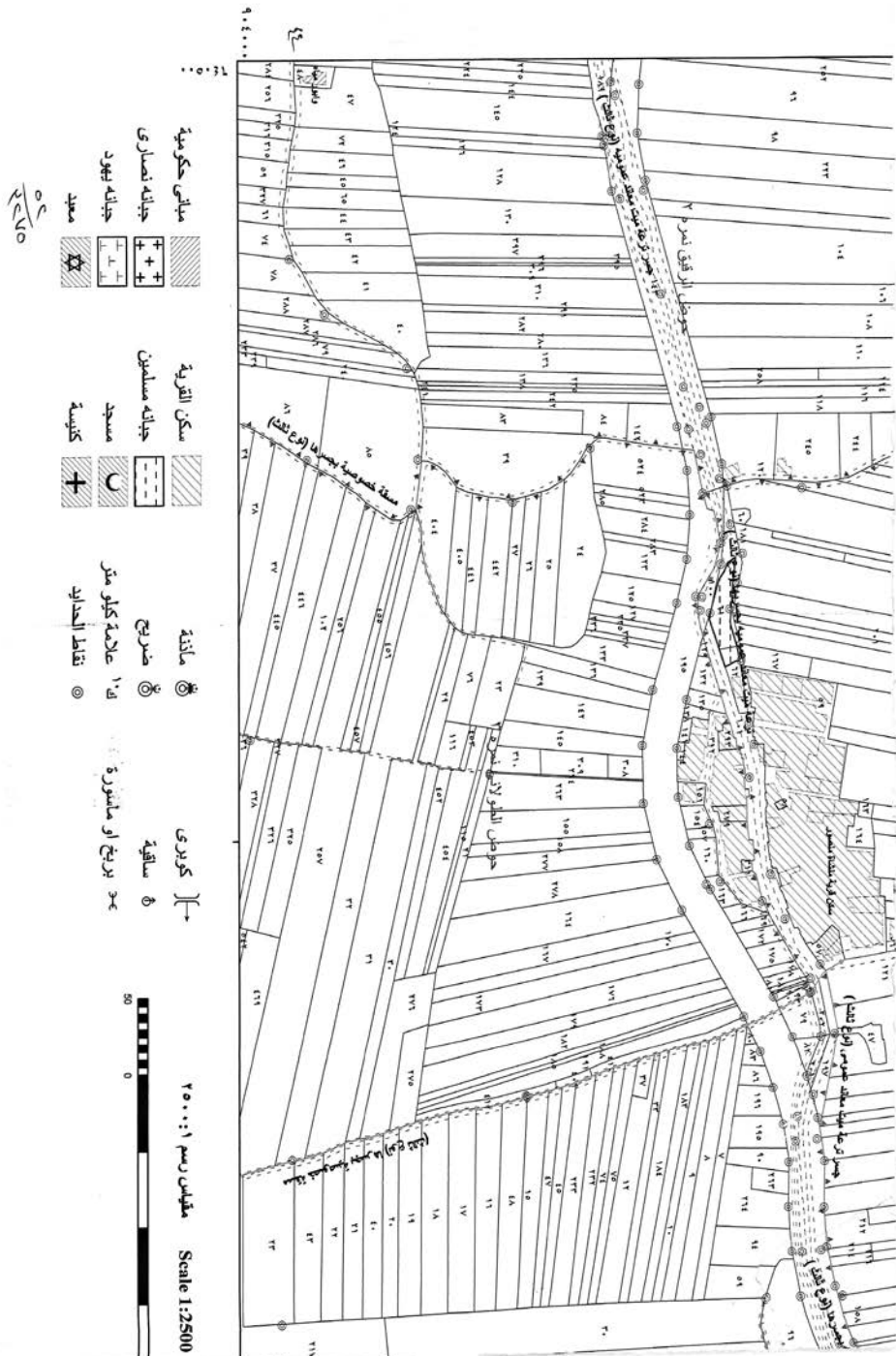


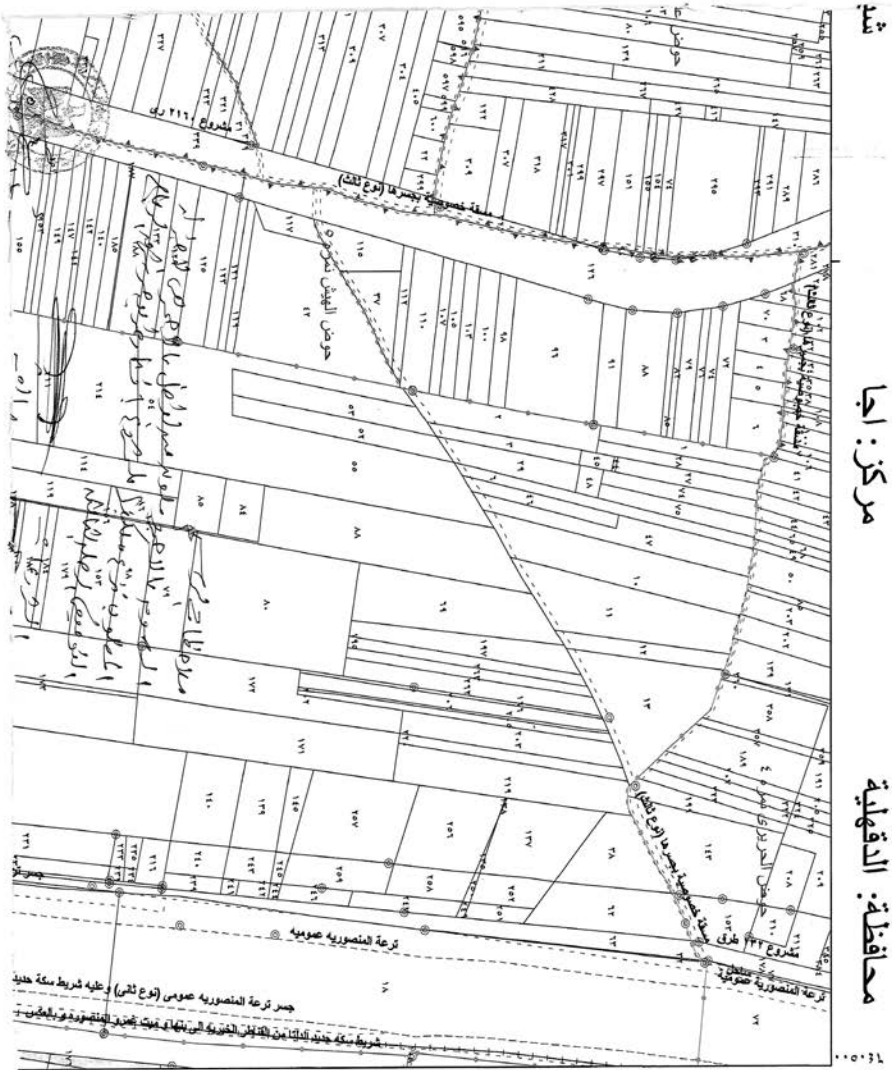












إدارة المساحة بوزارة الموارد المائية والري

الهيئة المصرية العامة للمساحة



EGYPTIAN SURVEY AUTHORITY

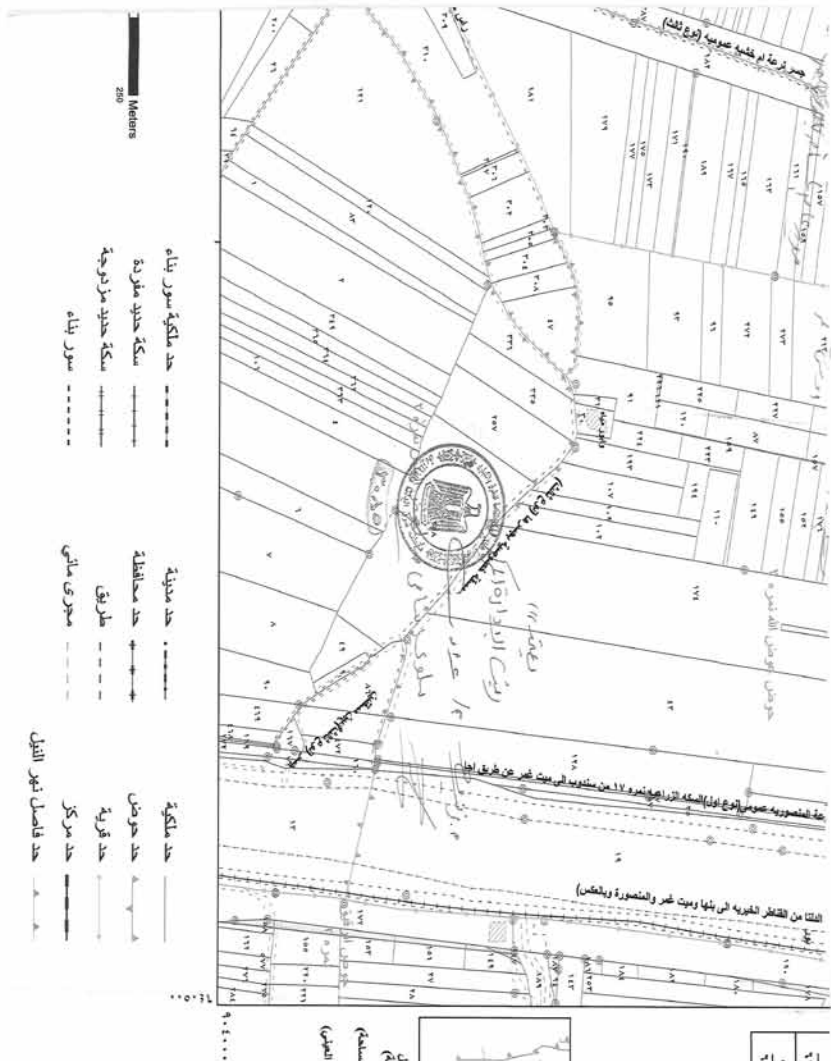
٥٤

خريطة رقم: ٩٠٤ / ٦٣٩

تاريخ الطبع: ٢٠٨٤ / ١١ / ١٠

دليل اللوحات المجاورة

INDEX TO ADJOINING SHEETS		
٩٠٥	٩٠٥	٩٠٥
٦٣٧,٥	٦٣٩	٦٤٠,٥



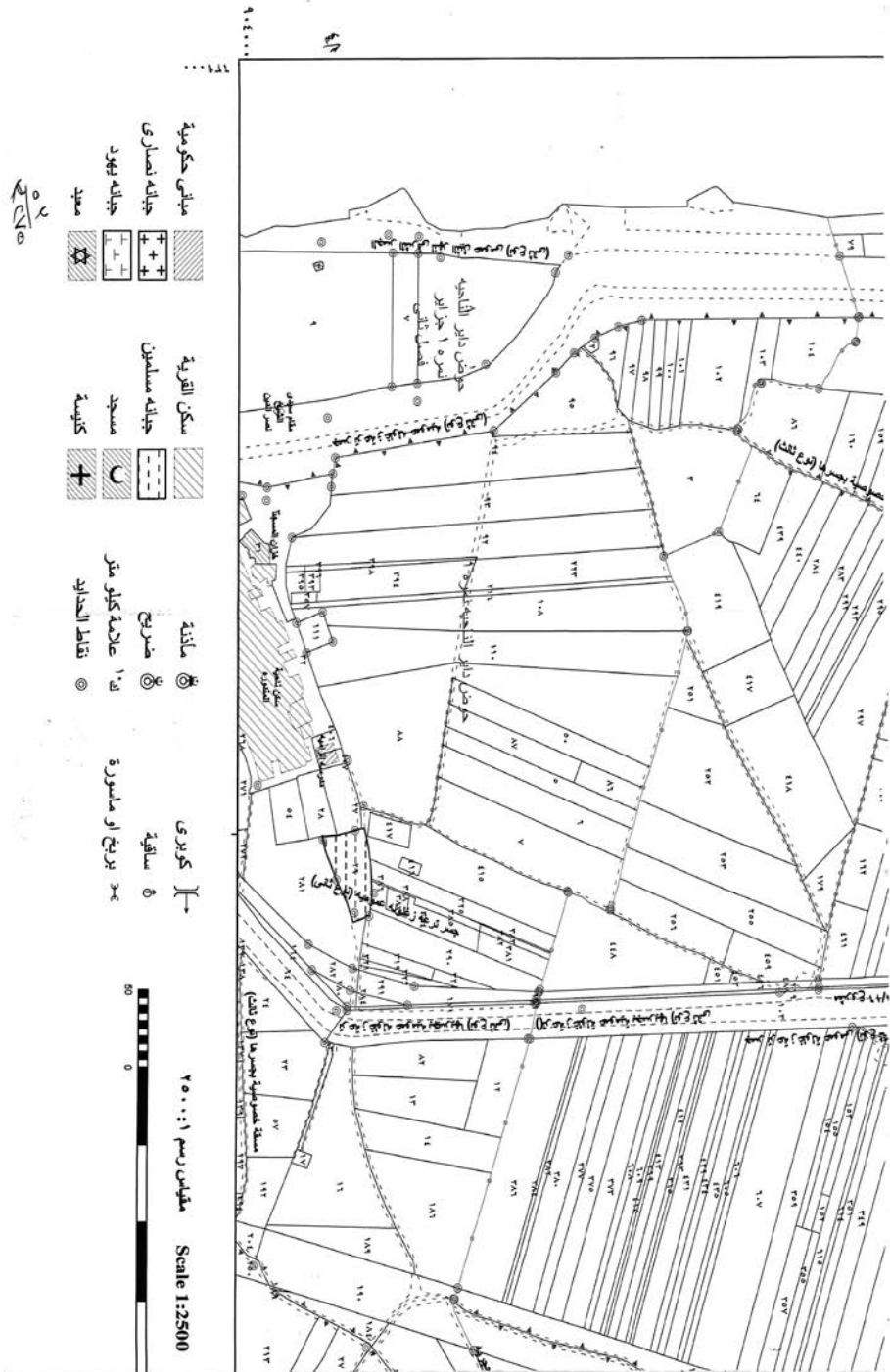
٢٠٨	٢٠٨	٢٠٨
٢٠٨	٢٠٨	٢٠٨
٢٠٨	٢٠٨	٢٠٨
٢٠٨	٢٠٨	٢٠٨

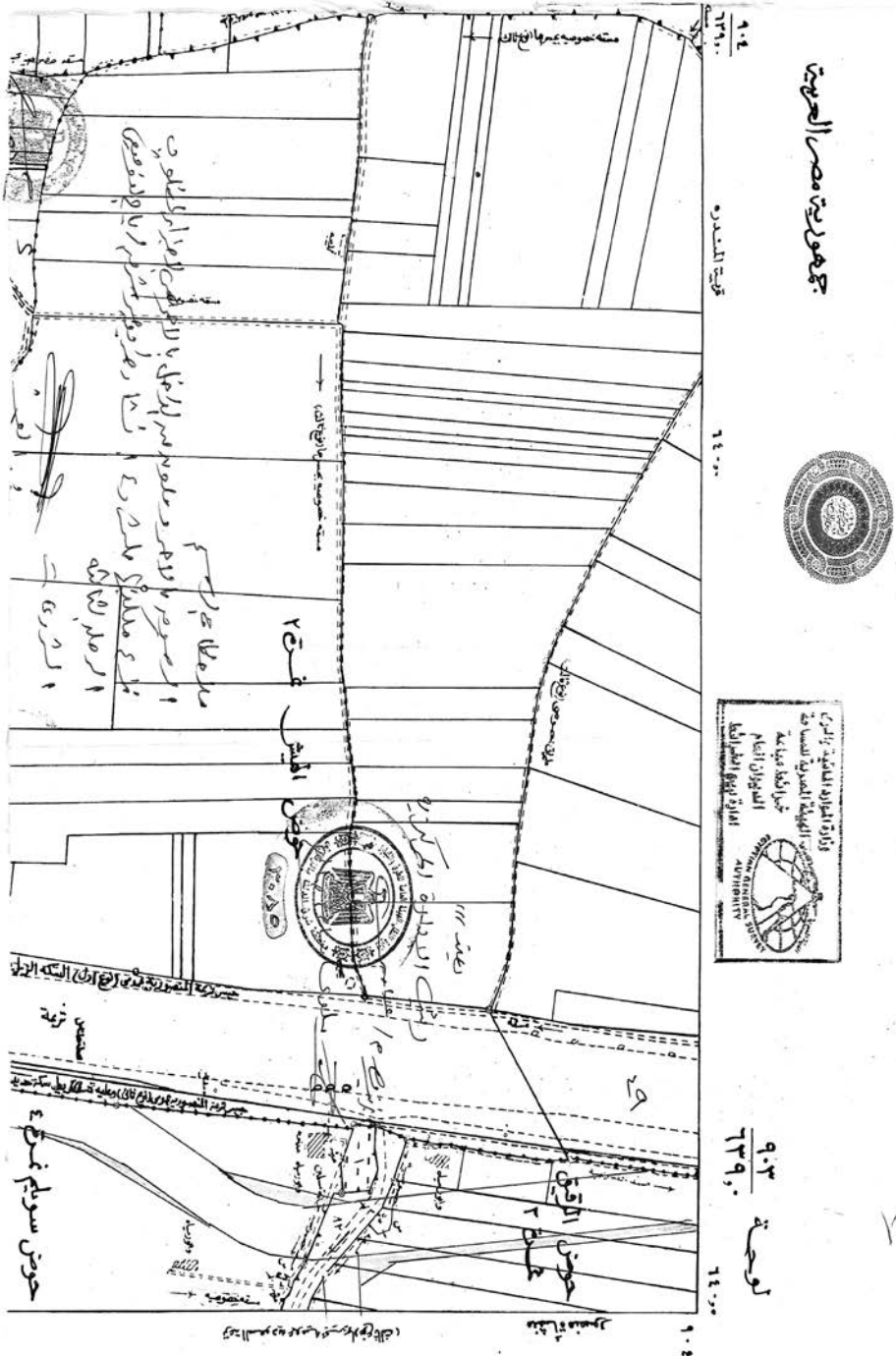


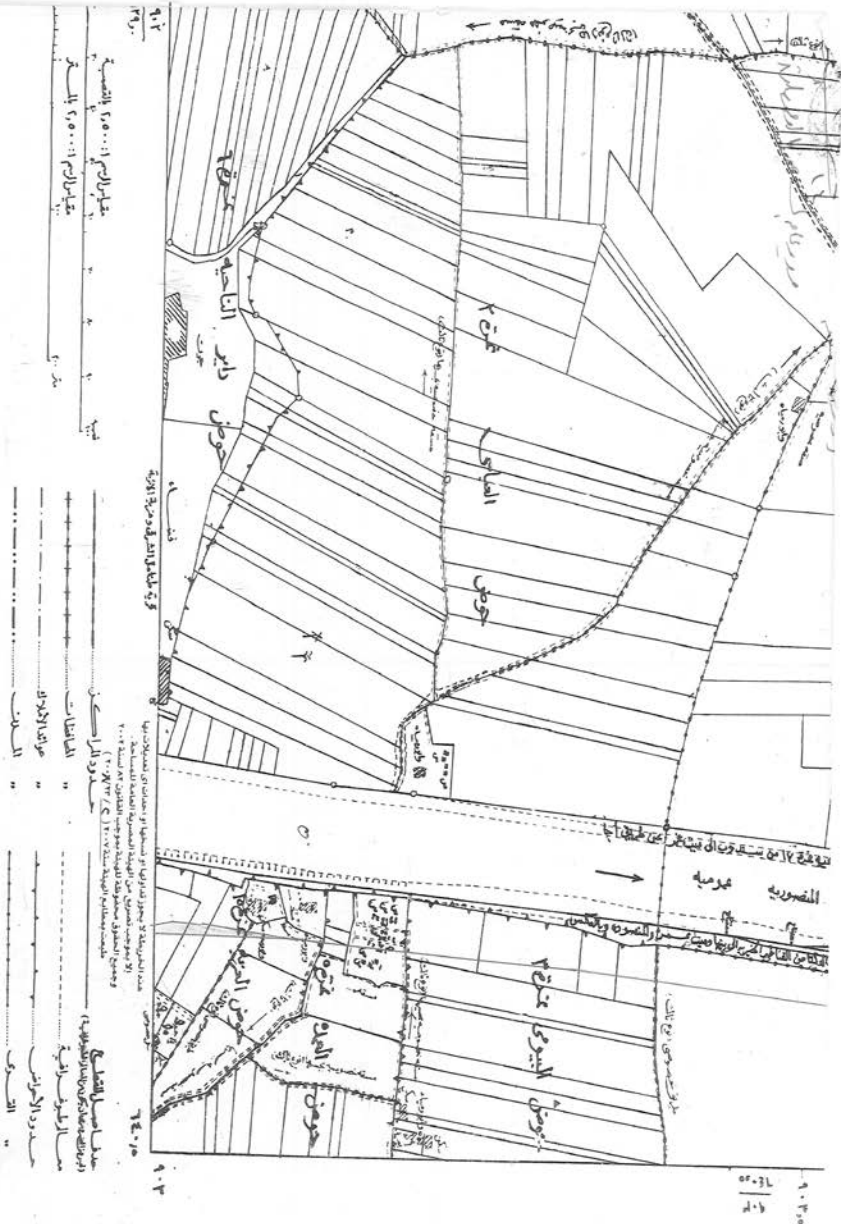
(هذه الخريطة لأغراض توثيقية ولا يمكن استخدامها لأغراض أخرى)  
 بها لا يوجد تصريح من الهيئة المصرية العامة للتخطيط  
 (جميع الحقوق محفوظة لتأليف الخريطة للتخطيط)  
 (يمكن النظر في مناطق لم يصر عليها المخطط)

٢٠٨















حفاظة: الدقيلية

بِسْمِ اللَّهِ الرَّحْمَنِ الرَّحِيمِ

وزارة الموارد المائية والري  
الهيئة المصرية العامة للمساحة



EGYPTIAN SURVEY AUTHORITY

خريطة رقم:  
٩٠٢ / ٦٣٩

تاريخ الطبع: ٢٠٢٤/١١/١٢

دليل اللوحات المجاورة

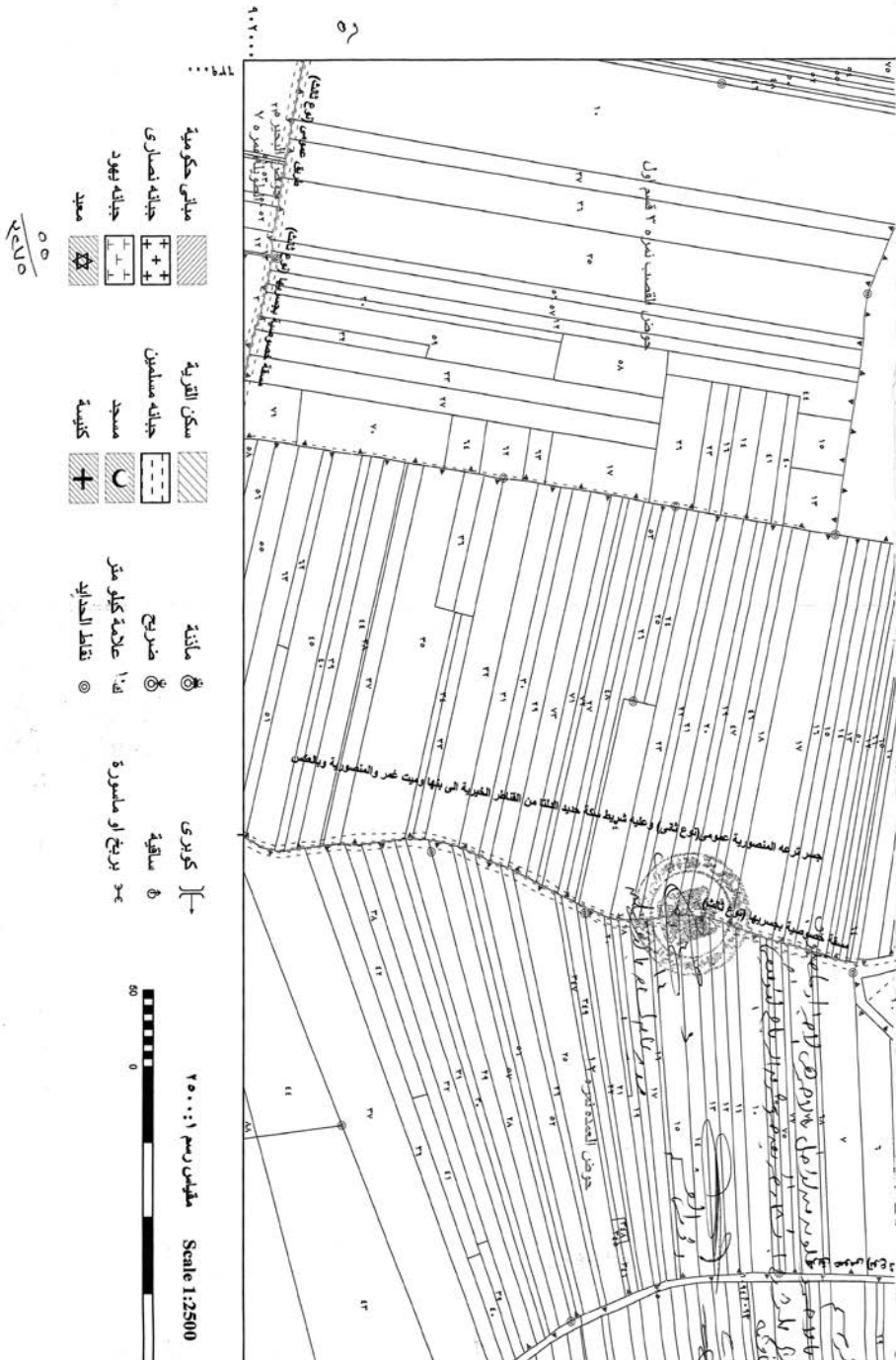
INDEX TO ADJOINING SHEETS

$\frac{q \cdot p}{p^2 v, 0}$	$\frac{q \cdot p}{p^2 q}$	$\frac{q \cdot p}{p^2 z, 0}$
$q \cdot p$	$q \cdot p$	$q \cdot p$



تأثيل حدود الحياض والزمامات





مرکز: ای.ا.

## محافظة: العقلانية

بِسْمِ اللَّهِ الرَّحْمَنِ الرَّحِيمِ

وزارة الموارد المائية والري  
لهيئة المصرية العامة للمساحة



EGYPTIAN SURVEY AUTHORITY

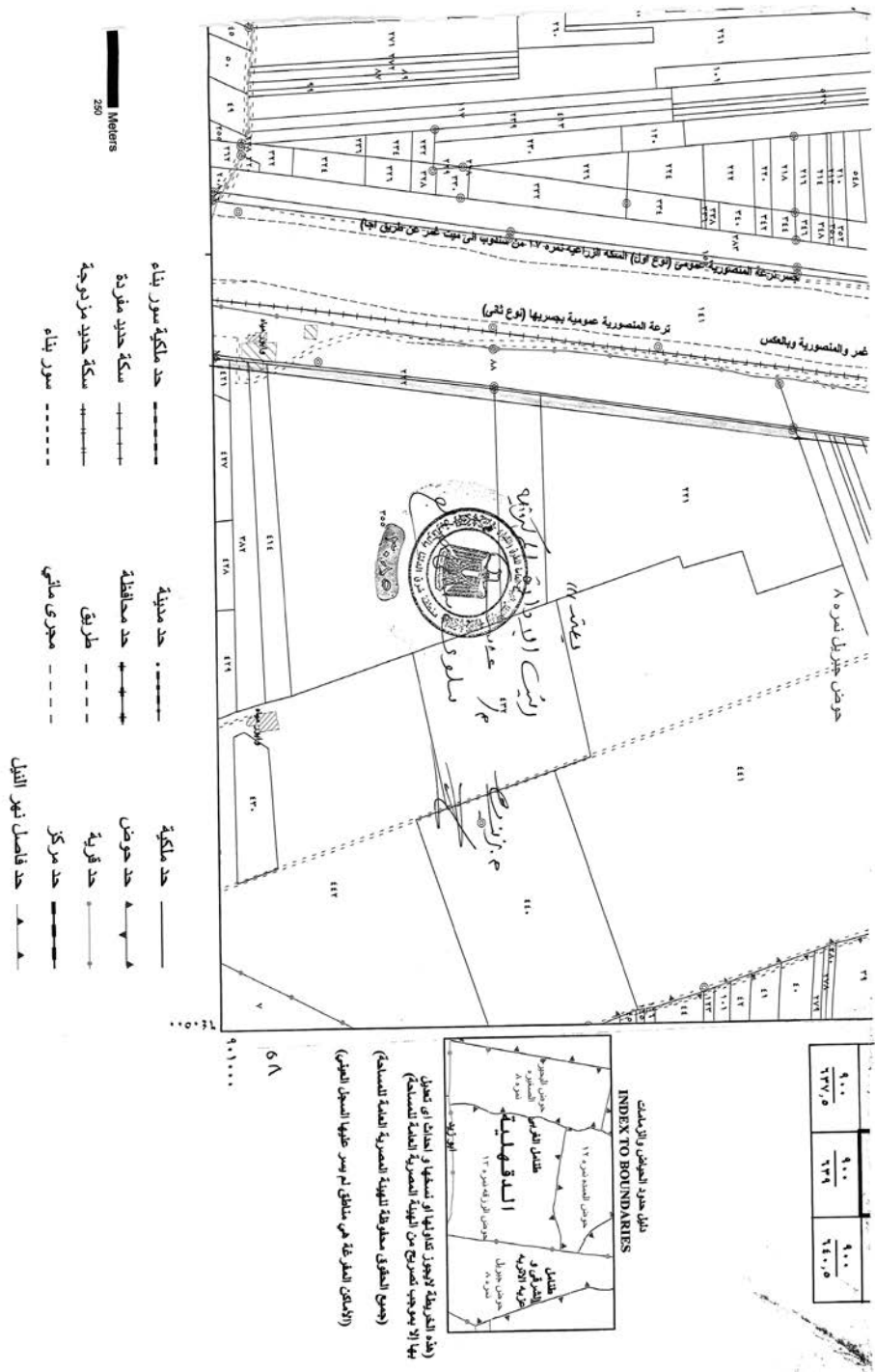
خريطة رقم: ٩٠١ / ٦٣٩

تاريخ الطبع: ٢٠٢٤/١١/١٢

## دليل اللوحات المجاورة

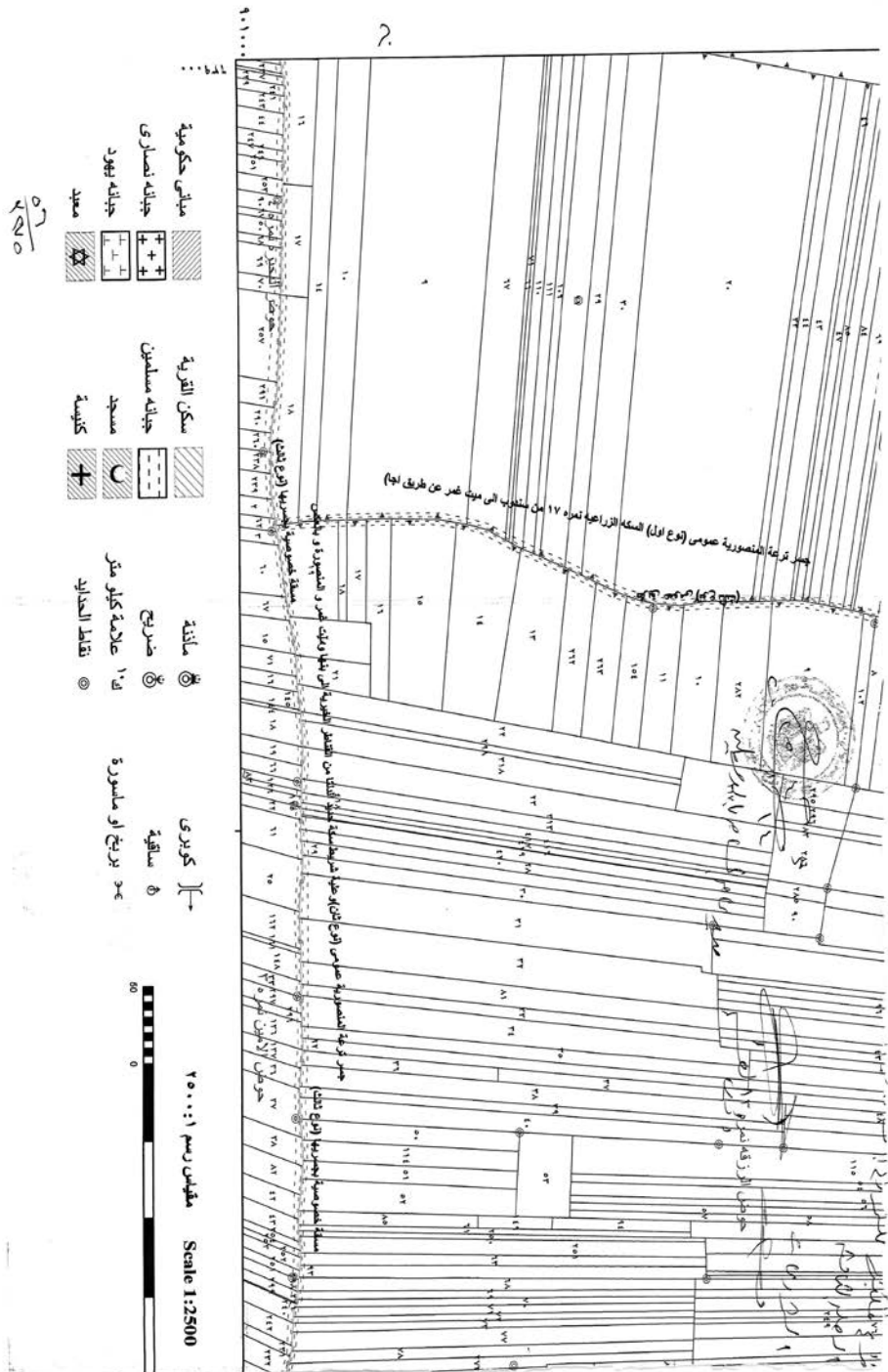
INDEX TO ADJOINING SHEETS

$\frac{q \cdot y}{y p y, 0}$	$\frac{q \cdot y}{y p q}$	$\frac{q \cdot y}{x z, 0}$
$\frac{q \cdot 1}{x p y, 0}$	$\frac{q \cdot 1}{y p q}$	$\frac{q \cdot 1}{x z, 0}$

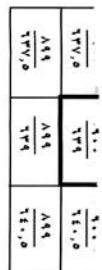












دليل حدود الحياض والزمامك  
INDEX TO BOUNDARIES

دليل حدود الجاهل والجاهلة  
INDEX TO BOUNDARIES

2000

423

1000

[illegible]

وہن  
عمران

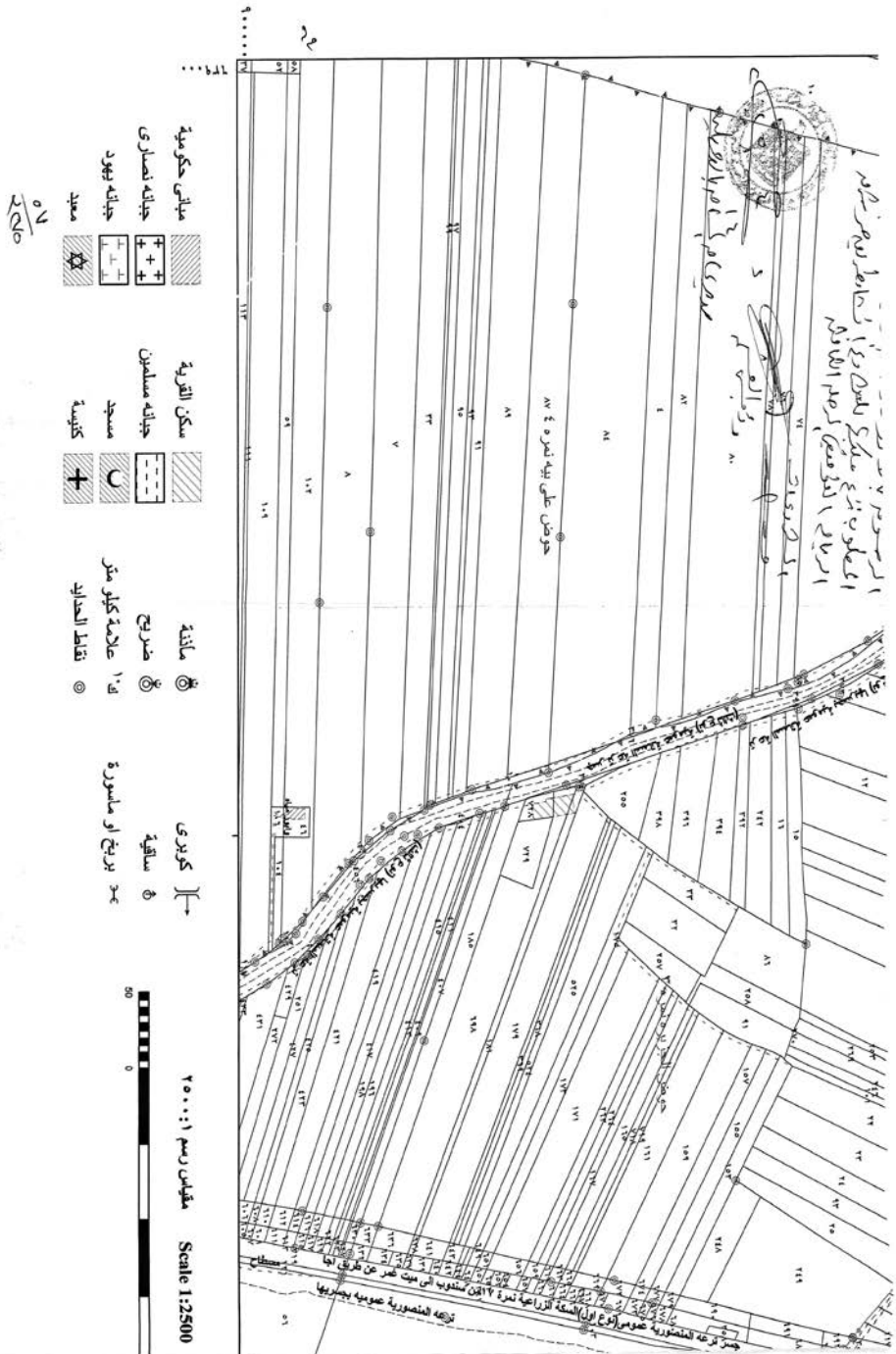
تدوینها او نسخها و احداث ای تعدد

... ..

محفوظة للهوية المصرية العربية العاقلة لل

بغية هي مناطق لم يدرس عليها المسجل







مركز: ميت غمر

محافظة: الدقهلية

بموجب ترخيص من وزارة الموارد المائية والري

الهيئة المصرية العامة للمساحة



EGYPTIAN SURVEY AUTHORITY

أ٩٩٦ / ٦٣٩ خريطة رقم:

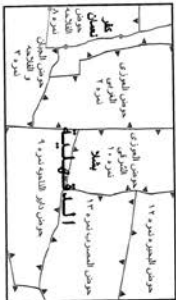
٢٠٢٤/١١/١٠ تاريخ الطبع:

مبنى للوحات المجورة

INDEX TO ADJOINING SHEETS			
٨٩٧	٨٩٧	٨٩٧	٨٩٧
١٣٧,٥	١٣٩	١٤٠,٥	٨٩٦
٨٩٦	٨٩٦	٨٩٦	٨٩٦



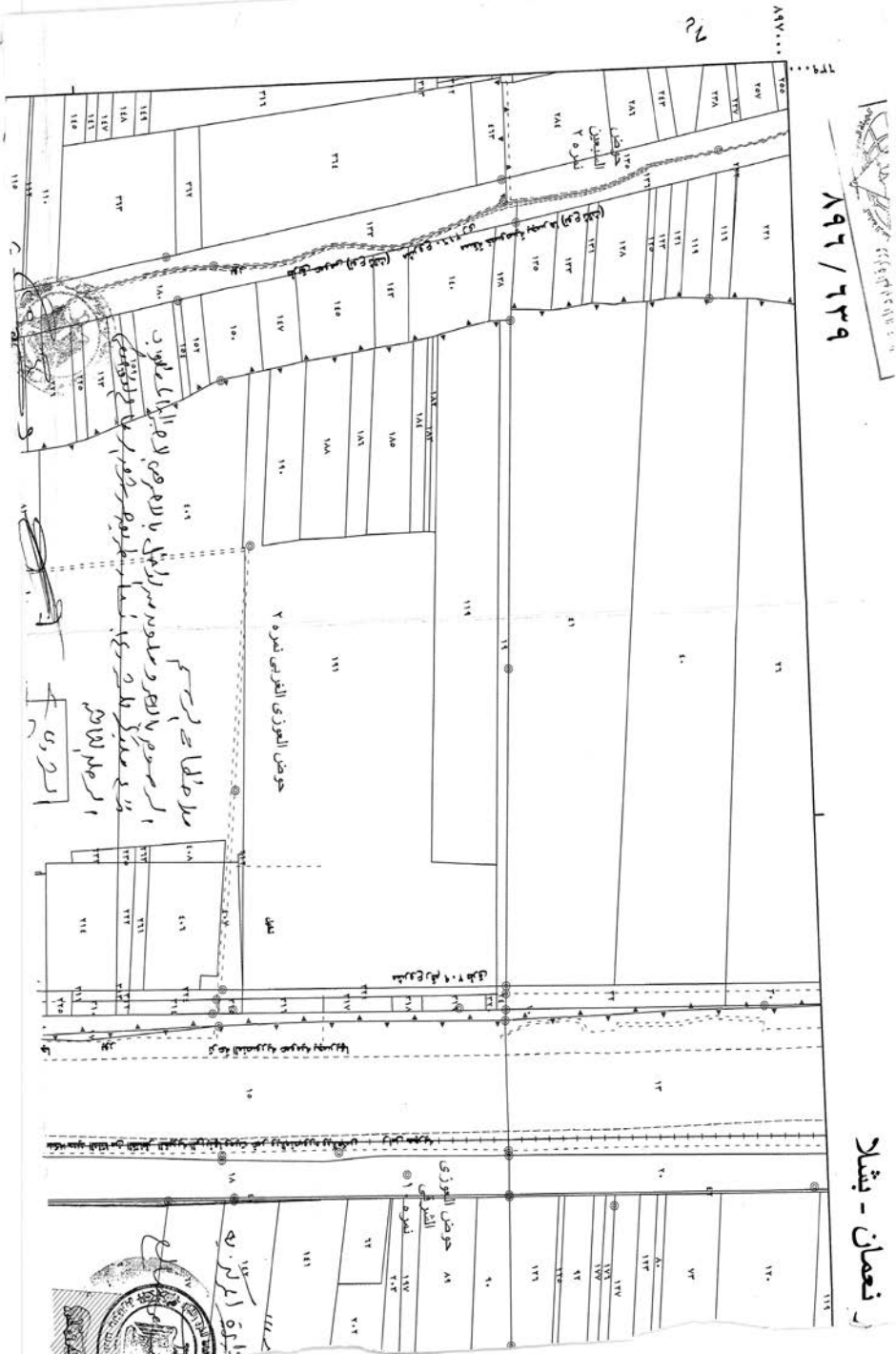
١٣٧,٥	١٣٩	١٤٠,٥
٨٩٥	٨٩٥	٨٩٥
١٣٧,٥	١٣٩	١٤٠,٥

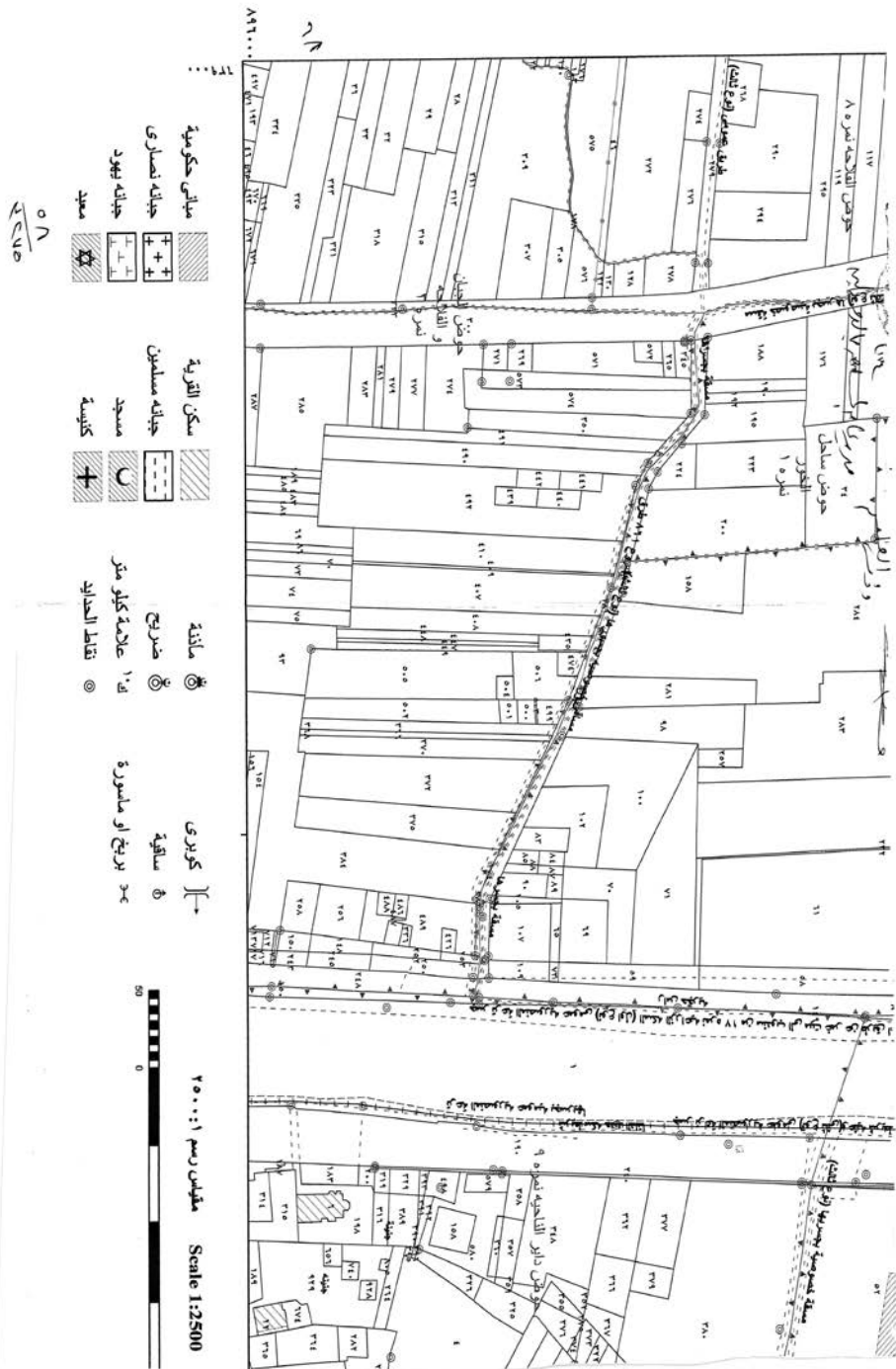


دليل حدود الممتلكات والأراضي  
INDEX TO BOUNDARIES  
(هذا الخريطة لتوضيح مكانها أو تسميتها أو تحصيلها  
بها لا يوجب تصحيح من الهيئة المصرية العامة للمساحة)  
(جميع الحقوق محفوظة للهيئة المصرية العامة للمساحة)  
(التمكين للسلطة هي مناطق لم يمس عليها السجل المسمى)

١٤١٠٠٠







مركز: ميت غمر

محافظة: الدقهلية

بمشاركة الهيئة العامة للمساحة

وزارة الموارد المائية والري  
الهيئة المصرية العامة للمساحة

EGYPTIAN SURVEY AUTHORITY

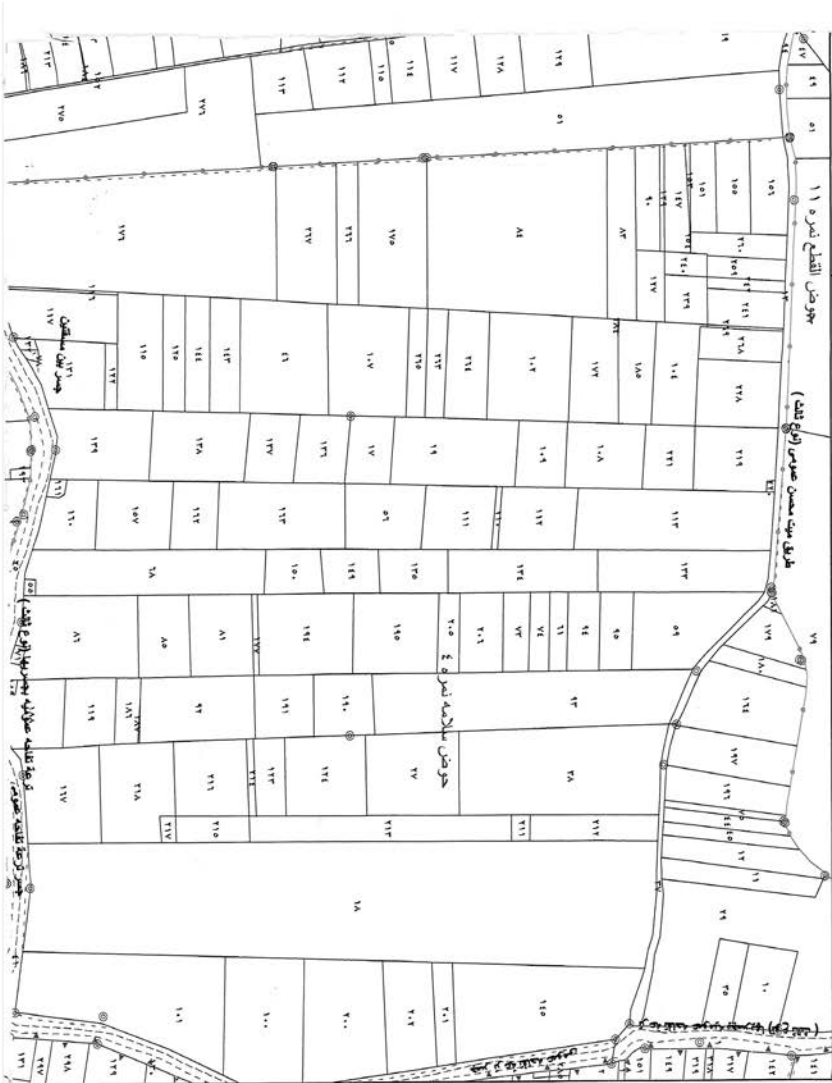
خريطة رقم: ٦٤٠ / ٨٩١

تاريخ الطبع: ٢٠٢٤/١/١٠

دليل اللوحات المجاورة

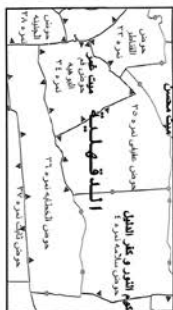
INDEX TO ADJOINING SHEETS

٨٩٢	٨٩٢	٨٩٢
٦٣٩	٦٤٠, ٥	٦٤٢
٨٩١	٨٩١	٨٩١



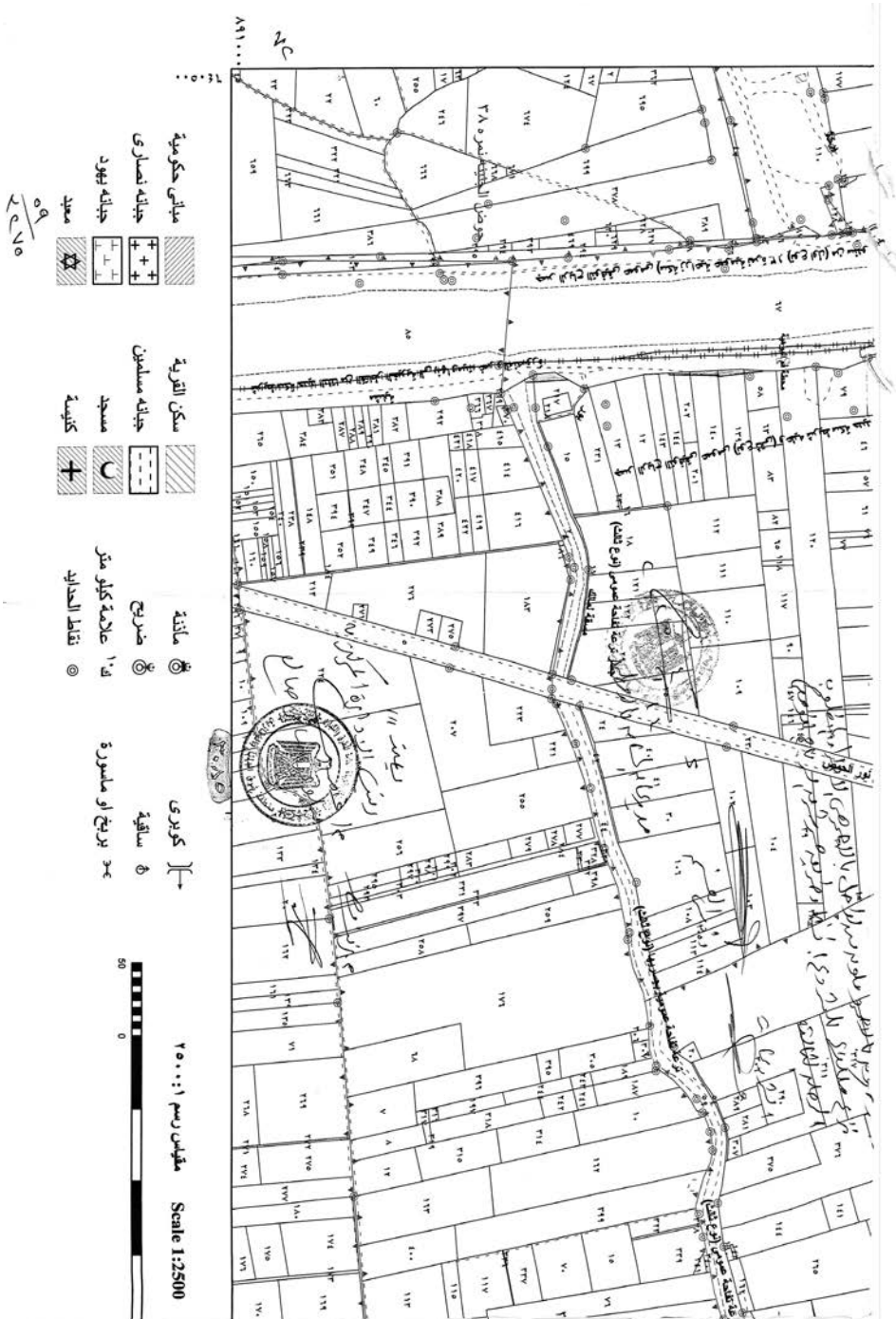


١٣٩	١٤٠,٥	١٤١
٨٩٠	٨٩١	٨٩٢
١٣٩	١٤٠,٥	١٤١



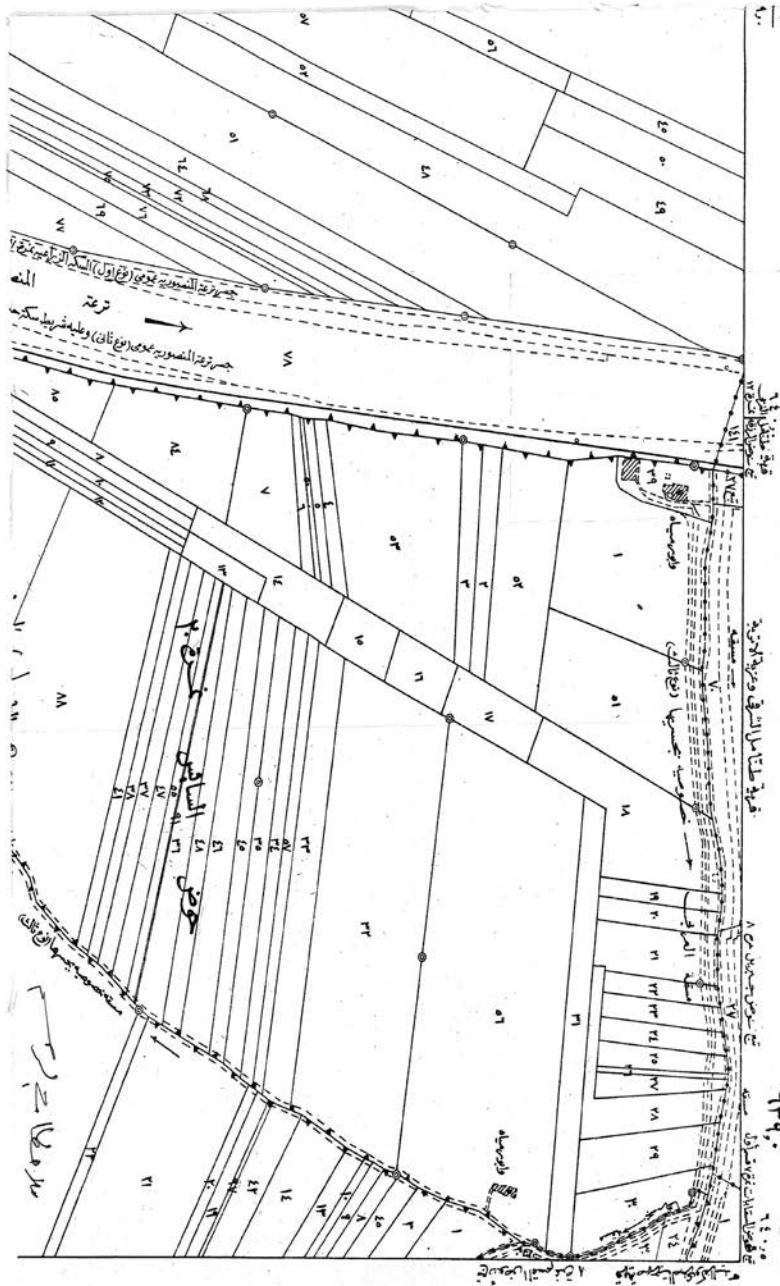
(هذه الخريطة لأغراض توثيقية أو استشارية ولا تعتبر  
بها أي إجراء تصديق من الهيئة المصرية العامة للمساحة)  
(جميع الحقوق محفوظة للهيئة المصرية العامة للمساحة)  
(لا يمكن الطعن في مناطق لم يمس عليها السجل العقاري)

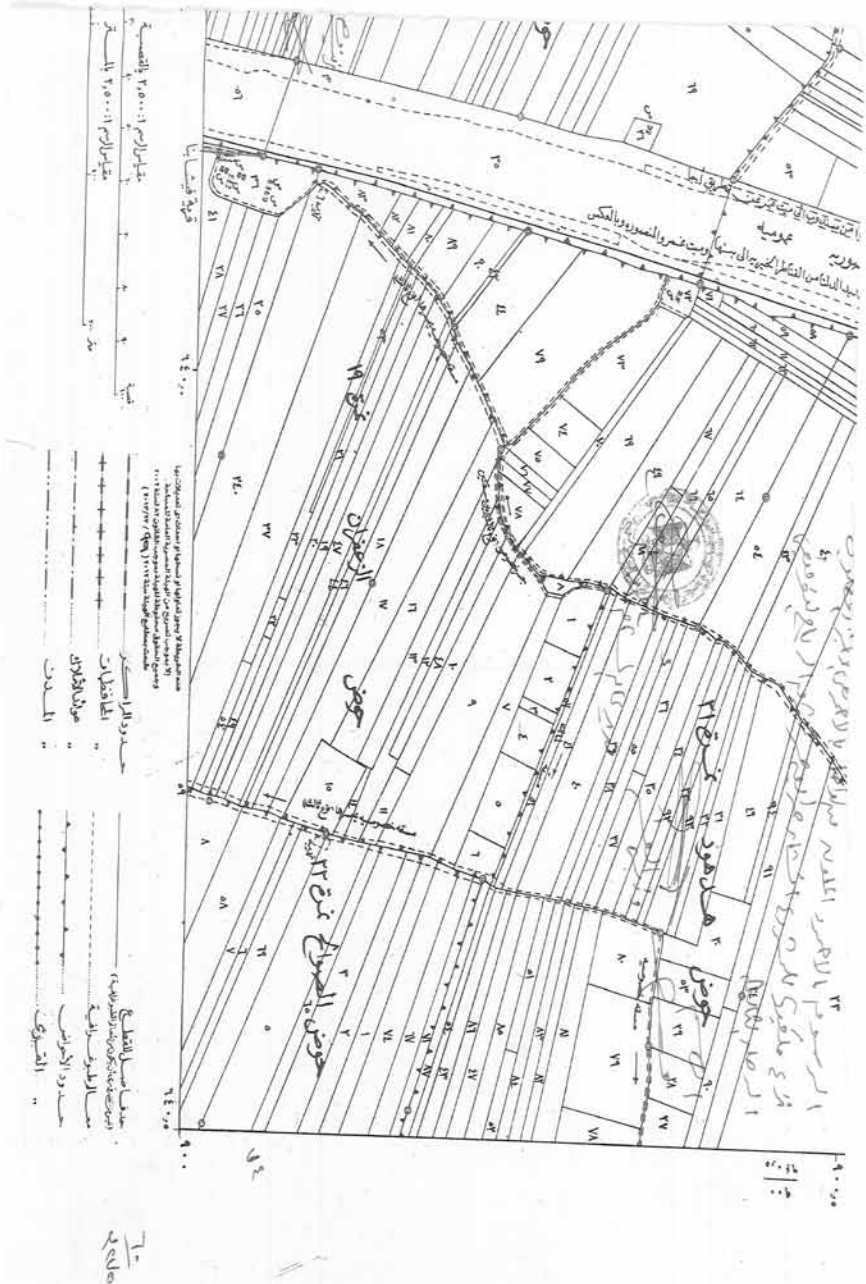






فوق  
900 / 739



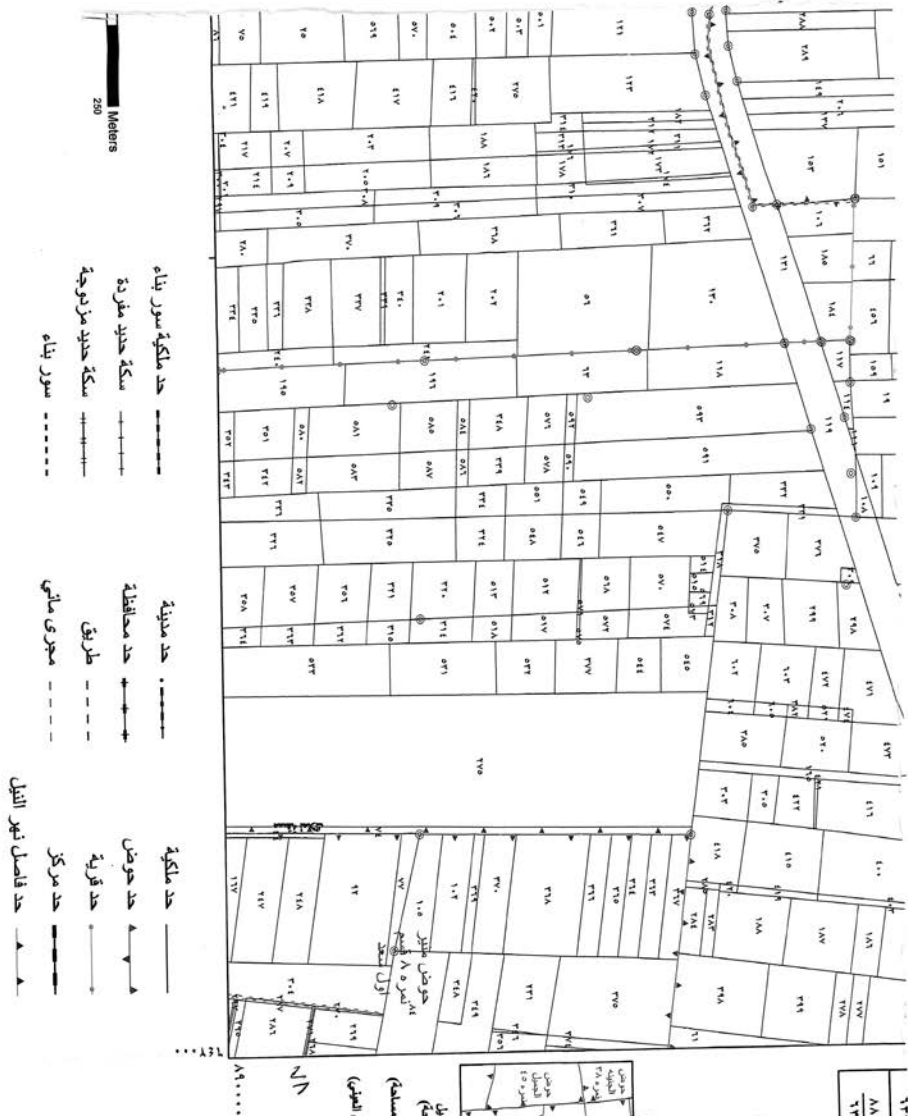






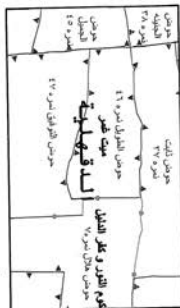






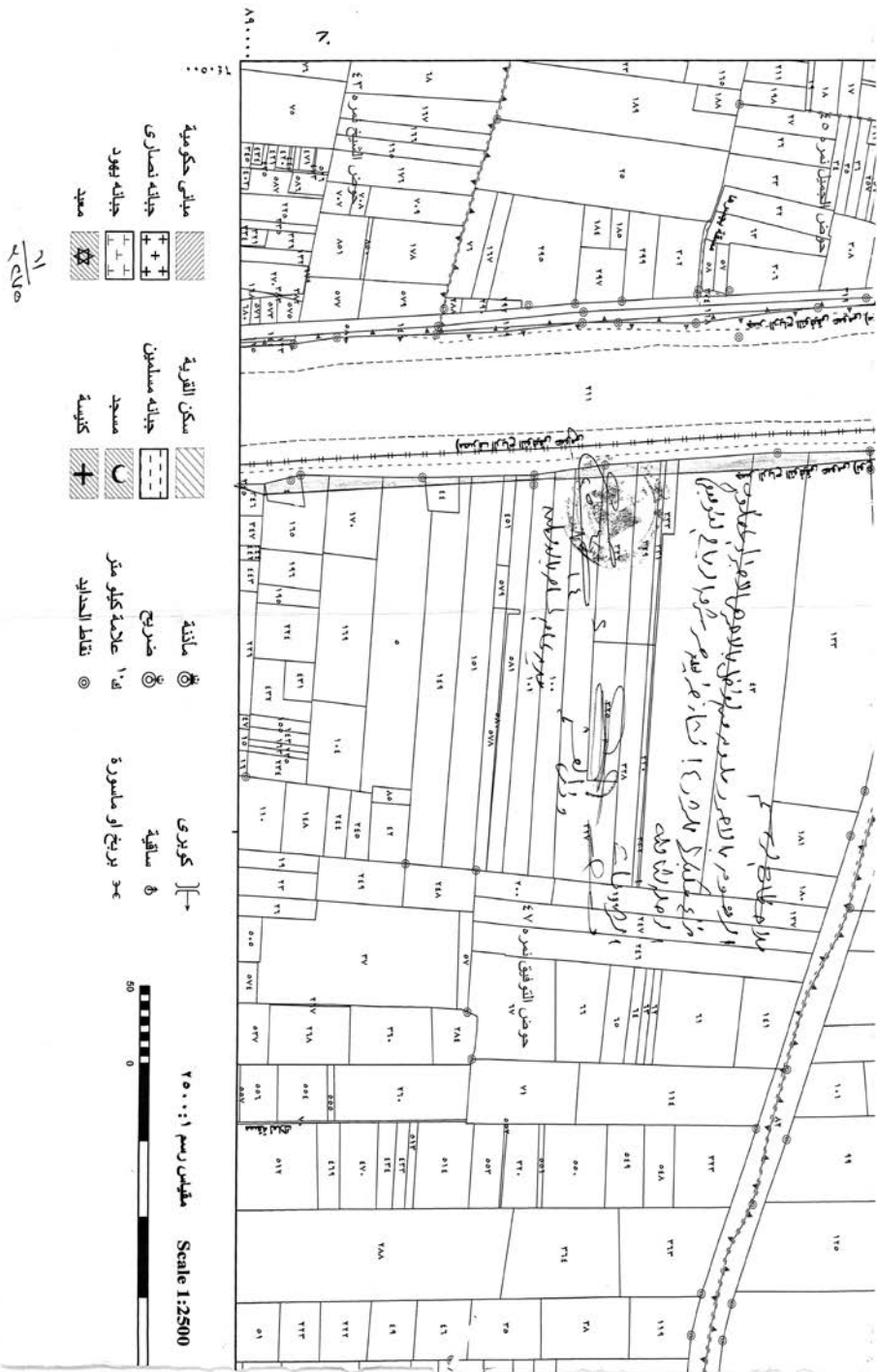
١٦٨	١٦٩	١٧٠
١٧١	١٧٢	١٧٣
١٧٤	١٧٥	١٧٦

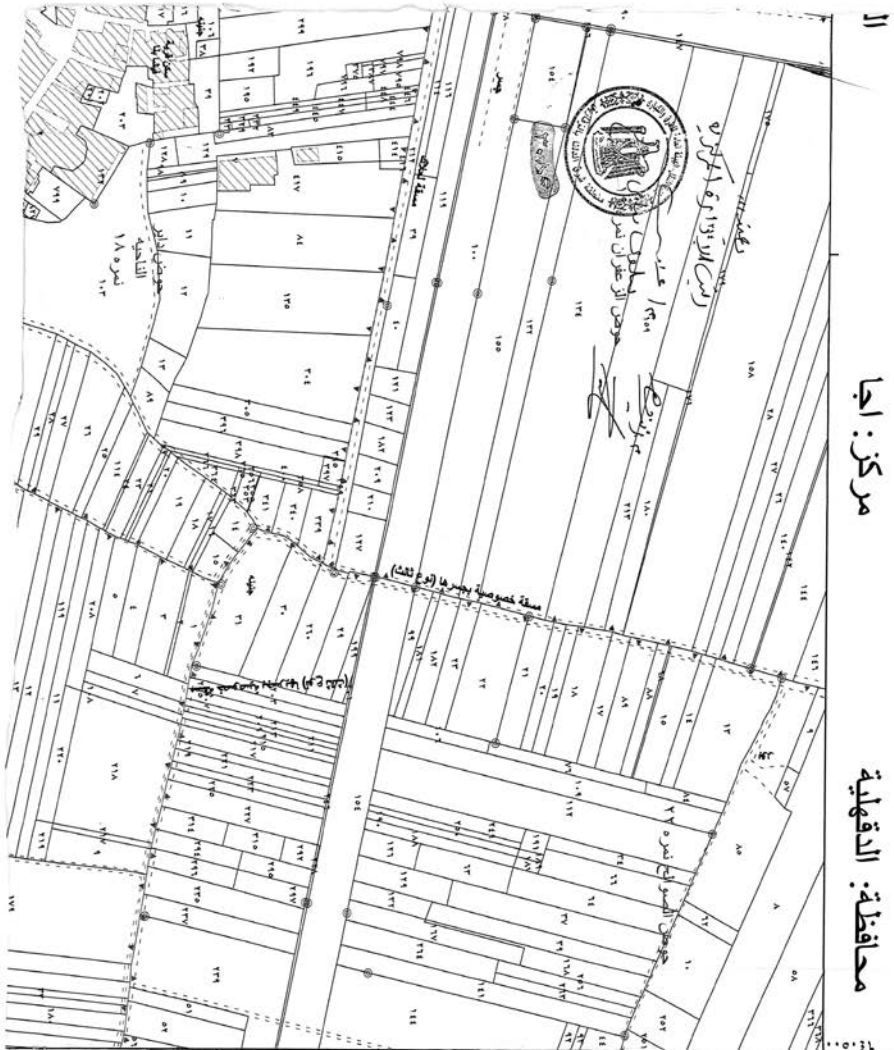
#### فهرس الحدود والامتدادات



(هذه الخريطة لأغراض تذكارية أو نسخية أو إحصائية أو تعليمية)  
 بها لا يجوز تصديق من الهيئة المصرية العامة للمساحة)  
 (جميع الحقوق محفوظة للهيئة المصرية العامة للمساحة)  
 (الامتلاك المملوكي هو مطلق لم يصر عليه السجل المدني)







بموجب مرسوم رئيس الجمهورية رقم ١٠٠٠٠٠٠

وزارة الموارد المائية والرى  
الهيئة المصرية العامة للمساحة



EGYPTIAN SURVEY AUTHORITY

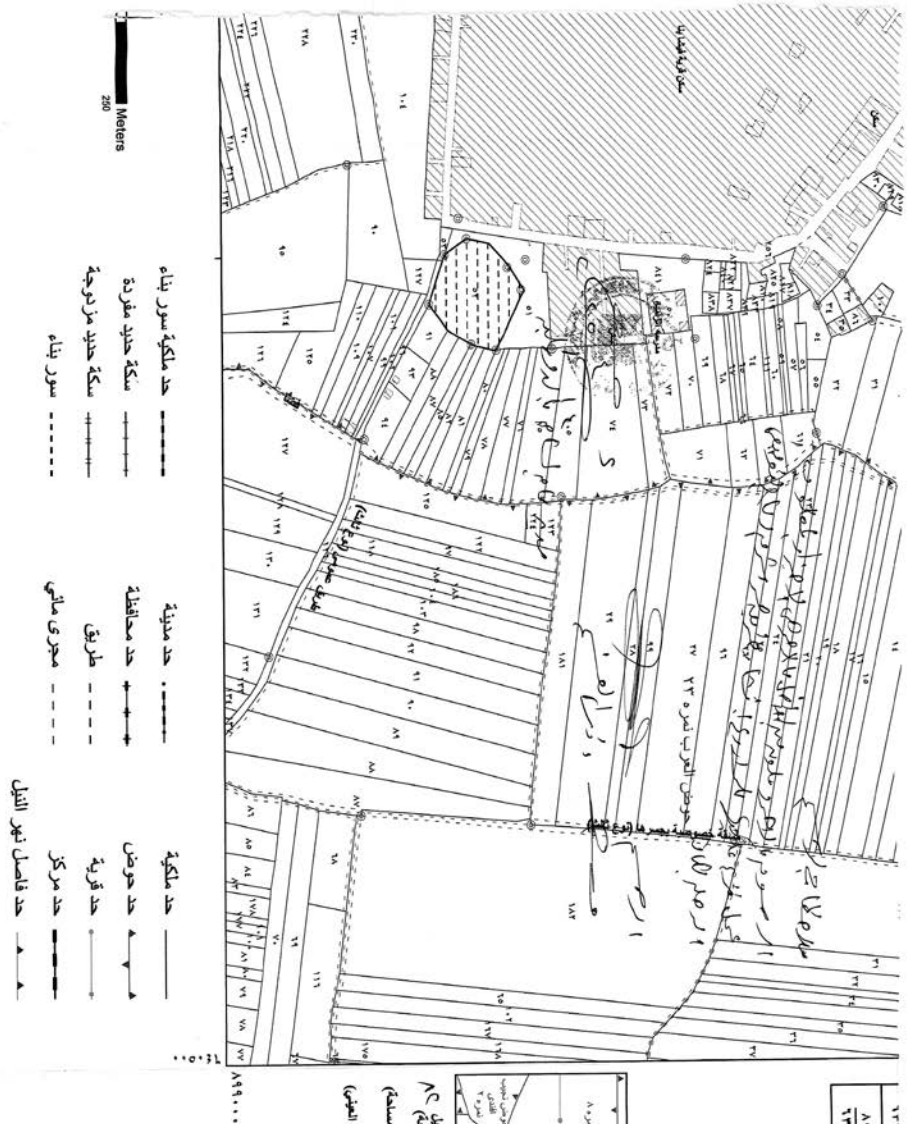
خريطة رقم: ٨٩٩ / ٦٣٩

تاريخ الطبع: ٢٠٢٤/١/٣

دليل اللوحات المجاورة

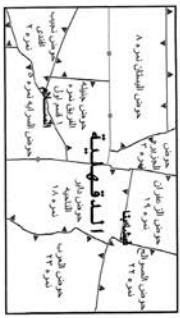
INDEX TO ADJOINING SHEETS

٨٩٩	٨٩٩	٨٩٩
٨٩٩	٨٩٩	٨٩٩



$\frac{A^2 A}{e^2 V, e}$	$\frac{A^2 A}{V, e}$	$\frac{A^2 A}{e^2 V, e}$
--------------------------	----------------------	--------------------------

دليل حدود الحفاظ والرماسات  
INDEX TO BOUNDARIES



٢٢ هذه الطريقة لا توجد تناقضاً أو نسخها وحدثت أي تعديل بها إلا بموجب تصريح من الهيئة المصرية العامة للمساحة)

(جميع الحقوق محفوظة للهيئة المصرية العامة للمساحة)

((الأسكن المفرقة هي مناطق لم يسر عليها السجل العقاري))





