قرار رئيس مجلس الوزراء

رقم ٣٥٤٥ لسنة ٢٠٢٥

رئيس مجلس الوزراء

بعد الاطلاع على الدستور ؛

وعلى قانون نظام الإدارة المحلية الصادر بالقانون رقم ٤٣ لسنة ١٩٧٩ ولائحته التنفيذية ؛

وعلى القانون رقم ١٠ لسنة ١٩٩٠ بشأن نزع ملكية العقارات للمنفعة العامة ولائحته التنفيذية ؛

وعلى قرار رئيس الجمهورية رقم ٣٠٤ لسنة ٢٠٢٤ بتفويض رئيس مجلس الوزراء فى بعض الاختصاصات ؛

وبناءً على ما عرضه نائب رئيس مجلس الوزراء للتنمية الصناعية ووزير وزارتى الصناعة والنقل ؛

قرر :

(المادة الأولى)

يُعتبر من أعمال المنفعة العامة مشروع إنشاء المرحلة الرابعة من الخط الرابع لمترو الأنفاق والذى يمتد من موقع ورشة العمرة الجسيمة شمال تقاطع الطريق الدائرى مع طريق القاهرة/ السويس حتى الربط مع محطة مطار العاصمة بخط القطار الكهربائى الخفيف بالعاصمة الإدارية بمساره ، ومرافقه ، وجميع منشآته من محطات للركاب بما تحتويه من منشآت لخدمة الجماهير ، ومحطات القوى الكهربائية والضغط العالى ، وأى منشآت أخرى يحتاجها المشروع .

(المادة الثانية)

يُستولى بطريق التنفيذ المباشر ، لصالح الهيئة القومية للأنفاق ، على الأراضى اللازمة لتنفيذ المشروع المشار إليه فى المادة السابقة ، والمبين موقعها ومساحتها وحدودها وأسماء ملاكها الظاهرين بالمذكرة الإيضاحية والخرائط المساحية والكشف وكروت الوصف المرفقة .

(المادة الثالثة)

يُنهى تخصيص الأراضى والعقارات المملوكة لجهات حكومية ، الموضح بيانها ومساحتها ، وملاكها الظاهرين بالمذكرة الإيضاحية والخرائط المساحية والكشفين وكروت الوصف المرفقة ، ويعدل تخصيصها لصالح الهيئة القومية للأنفاق .

(المادة الرابعة)

يُنشر هذا القرار فى الجريدة الرسمية .

صدر برئاسة مجلس الوزراء فى ١٠ ربيع الآخر سنة ١٤٤٧ هـ

(الموافق ٢ أكتوبر سنة ٢٠٢٥ م) .

رئيس مجلس الوزراء

دكتور/ مصطفى كمال مدبولى

وزارة النقل

مذكرة إيضاحية

لقرار رئيس مجلس الوزراء

بشأن إضفاء صفة النفع العام على مشروع إنشاء المرحلة الرابعة من الخط الرابع لمترو الأنفاق

قامت الهيئة القومية للأنفاق بإعداد الدراسات المطلوبة لتنفيذ مشروع المرحلة الرابعة من الخط الرابع لمترو الأنفاق فى المسافة من موقع ورشة العمرة الجسيمة للخط الرابع شمال تقاطع الطريق الدائرى مع طريق السويس حتى الربط مع محطة مطار العاصمة بخط القطار الكهربائى الخفيف بالعاصمة الإدارية بالتنسيق مع الفريق الاستشارى المعين من وكالة التعاون الدولى اليابانية (الجايكا) .

تمتد المرحلة الرابعة من الخط الرابع لمترو الأنفاق بطول ٣٨,٧كم وعدد (٨) محطات (علوية وسطحية) من محطة مركز النقل المجمع ثم محطات معسكر الأمن المركزي، الهايكستب ، وصال ، الشروق ، هليوبوليس الجديدة ، بدر ، وينتهى بمحطة مطار العاصمة للربط مع القطار الكهربائى الخفيف بالعاصمة الإدارية .

مرفق طيه ما يلي :

١ - عدد (٤) خرائط مساحية معتمدة بالتخطيط الإجمالى للمشروع - (مرفق رقم ١).

٢ - كشوف الملاك الظاهرين وكروت الوصف للأراضى المطلوب نزع ملكيتها / إعادة تخصيصها لصالح المشروع - (مرفق رقم ٢).

سيتم تدبير مبلغ ١٠٠ مليون جنيه وفقاً للتأشيرات العامة لموازنة الهيئة القومية للأنفاق للعام المالى ٢٠٢٥/٢٠٢٦ لسداد قيمة التعويضات التقديرية المبدئية للملاك الظاهرين وسوف يتم إيداعها بخزانة الجهة المنفذة لهذا القرار خلال شهر من تاريخ صدوره طبقاً لما تحدده اللجنة المختصة .

وتجدر الإشارة إلى أنه تم مخاطبة الأمانة العامة لوزارة الدفاع بكتابنا رقم (٩٥٨٠) بتاريخ ٢٠٢٥/٧/٢٦ لاستصدار الموافقة العسكرية على مسار المرحلة الرابعة من الخط الرابع للمترو وإجراء التنسيقات اللازمة مع الشركة الوطنية للطرق بهذا الشأن (مرفق رقم ٣) .

ونظرًا للطبيعة الخاصة لمشروعات إنشاء خطوط المترو والتى تقتضى تعدد مواقع العمل فإنه يتعذرحصر جميع ملاك الأراضى والعقارات المتداخلة مع المشروع ومساحة ما يملكه كل منهم وما قد يتطلبه المشروع من أجزاء إضافية إلا بعد صدور القرار بتقرير صفة النفع العام وبدء أعمال اللجان المختصة فى الحصر .

ولأهمية إنهاء إجراءات التنفيذ وإخلاء المسطحات المطلوبة واعتبارها مخصصة للمنفعة العامة بصفة عاجلة اعتبارًا من تاريخ نشر القرار فى الجريدة الرسمية يتطلب الأمر تضمين مشروع تقرير المنفعة العامة نص الاستيلاء بطريق التنفيذ المباشر على هذه الأراضى وما عليها .

فى ضوء ما تقدم، نتشرف بأن نرفق طيه مشروع قرار رئيس مجلس الوزراء لإضفاء صفة النفع العام على مشروع إنشاء المرحلة الرابعة من الخط الرابع لمترو الأنفاق الذى يمتد من موقع ورشة العمرة الجسيمة شمال تقاطع الطريق الدائرى مع طريق القاهرة / السويس حتى الربط مع محطة مطار العاصمة بخط القطار الكهربائى الخفيف بالعاصمة الإدارية والاستيلاء بطريق التنفيذ المباشر على الأراضى اللازمة للتنفيذ وكذلك إنهاء تخصيص الأراضى والمبانى المملوكة لجهات حكومية وتعديل تخصيصها لصالح الهيئة القومية للأنفاق بدون مقابل وذلك على النحو الموضح بعاليه.

وتفضلوا بقبول فائق الاحترام

نائب رئيس مجلس الوزراء للتنمية الصناعية

وزير الصناعة والنقل

فريق مهندس/ كامل عبد الهادى الوزير

كشوف بيان الملاك الظاهرين للأراضي المطلوب نزع ملكيتها لمشروع المرحلة الرابعة من الخط الرابع

(١)

٣٥٤٥

م	اسم المالك الظاهر	العنوان	المساحة المطلوبة	نوع المنشأ	الغرض من نزع الملكية
١	ملكية خاصة (صالة ألعاب سندس رانش)	بجوار كارتة طريق السويس	٣٩١١ م٢	أرض فضاء مقام عليها زراعات	تنفيذ مسار المرحلة الرابعة من الخط الرابع
٢	كمبوند مباني سكنية (Virgin Land)	بجوار كارتة طريق السويس	٨٧٢٤ م٢	أرض فضاء مقام عليها زراعات	تنفيذ مسار المرحلة الرابعة من الخط الرابع
٣	ملكية خاصة (عبد المنعم يوسف سعد ، شركة شير للبترول)	بجوار كارتة طريق السويس	٨١٨٥ م٢	أرض فضاء	تنفيذ مسار المرحلة الرابعة من الخط الرابع

أحمد
شيمين

٣٥٤٥

٥٣٥٨
٥

كارت رقم ١

كارت وصف نزع ملكية

العنوان : بمحور كارنة طريق السويس

المحافظة الظاهر للكارتة : ملكية خاصة (صحة الحاب سنتى رانفى)

نوع المنشأ : أرض فضاء مقام عليها زراعات

المساحة التقريبية : ٢٫٣٩١١

رقم المربع/المساحة المطلوب نزع ملكيتها	٢٫٣٩١١	الاستخدام الحالي	أرض فضاء مقام عليها زراعات
المساحة (م٢)	٢٫٣٩١١	الغرض من استخدامها بالمشروع	تنفيذ سور الحرمة الواقعة من قطعة الأرض

الإحداثيات		
نقاط	E	N
١	٢٧٠١٢٥٫١٧٧٢	٨٢١٣٦٠٫٧٨٥٦
٢	٢٧٠١٤٥٫٧٨٨	٨٢١٣٦٨٫٩٢٢٥
٣	٢٧٠٠٣٦٫٠٨٤	٨٢١٣٩٤٫٥٨٠٣
٤	٢٧٠٠٢٤٫٧٥١٤	٨٢١٣٧٧٫٠٠١٢

أحمد

شيرين

كارت وصف نزع ملكية

كارت رقم ٢

كارت وصف نزع ملكية

العنوان : بجوار كارنة طريق السويس

المالك الظاهر للأرض : كمبوند مباني سكنية (virgin land)

نوع المنشأ: أرض فضاء مقام عليها زراعات

المساحة التقريبية : ٨٧٢٤ م ٢

رقم المربع/المساحة المطلوب نزع ملكيتها	الأستخدام الحالي	المساحة (م٢)	الغرض من أستخدامها بالمشروع
٨٧٢٤ م٢	أرض فضاء مقام عليها زراعات	٨٧٢٤ م٢	تنفيذ مسار المرحلة الرابعة من الخط الرابع

نقاط	الأحداثيات	
	E	N
١	٦٧٠١٤٤,٣١٧٩	٨٢١٣٦٣,٥٨٢٣
٢	٦٧٠١٥٤,٨٣٤٢	٨٢١٣٣٢,٠٠٣٩
٣	٦٧٠٣٩٦,١٧٩٧	٨٢١٤٠٨,١٠٨٥
	٦٧٠٣٨٤,٩٠٧٤	٨٢١٤٤١,٩٥٤٩

أحمد شعيرني

٥٣٥٨

٥٣٥٨

كارت وصف نزع ملكية

كارت وصف نزع ملكية رقم ٢

العنوان : بجوار كارة طريق السويس

المنطقة الظاهر للأراضى : ملكية خاصة

(بعد الشلم بوسط سعد ، شركة نمير للتوريدات)

نوع النشاط : أرض فضاء

المساحة المقترحة: ٨١٨٥م٢

رقم الفرع/المساحة المطلوب نزع ملكيتها	الاستخدام الفعلى	المساحة (م٢)	الفرض من استخدامها بالمشروع
٨١٨٥م٢	أرض فضاء	٨١٨٥م٢	بعد مسار الشريحة الرابعة من قناة الري

النقط	الاحداثيات E	الاحداثيات N
١	٦٧٠٣٢٤,١٤١	٨٢١١٤٣,٨٤٠٧
٢	٦٧٠٥٢٣,٧٥٣	٨٢١١٨٤,٦٠٨٤
٣	٦٧٠٦٠٧,٨٠١٩	٨٢١١٣٥,٢٦٧
٤	٦٧٠٥١٥,٠٠١٦	٨٢١١٢٨,٥٦٤
٥	٦٧٠٤٠٥,٦٢٦	٨٢١١١١,٧٣٩٦

أحمد سليمى

كشوف بيان الملاك الظاهرين للأراضي المطلوب إعادة تخصيصها لمشروع المرحلة الرابعة من الخط الرابع

م	اسم المالك الظاهر	العنوان	المساحة المطلوبة	نوع المنشأ	الغرض من إعادة التخصيص
١	شركة العاصمة الادارية للتنمية العمرانية	العاصمة الادارية - بجوار محطة قطار (مطار العاصمة)	١٤٧٠٤١ م٢	أرض فضاء	إنشاء ورشة المرحلة الرابعة من الخط الرابع
٢	القوات المسلحة	طريق السويس امام معسكر الامن المركزى	١٠٠٠٠ م٢	أرض فضاء	إنشاء ساحة انتظار السيارات
٣	القوات المسلحة	طريق السويس بجوار بوابة الهايكستب	١٠٠٠٠م٢	أرض فضاء	إنشاء سلالم المحطة وساحة انتظار السيارات
٤	القوات المسلحة	طريق السويس بجوار مدخل مدينة وصال	١٠٠٠٠ م٢	أرض فضاء	إنشاء سلالم المحطة وساحة انتظار السيارات
٥	جهاز مدينة الشروق	طريق السويس بجوار مدخل الشروق (٢)	٢٤٩٧٨ م٢	أرض فضاء	إنشاء ساحة انتظار السيارات
٦	جهاز مدينة هليوبوليس الجديدة	طريق السويس امام كمبوند سراى	١٠٠٠٠م٢	أرض فضاء	إنشاء سلالم المحطة وساحة انتظار السيارات
٧	جهاز مدينة بدر	طريق السويس بالقرب من هايبر وان	٠٠ م٢	أرض فضاء	إنشاء ساحة انتظار السيارات

أحمد
شيرين

٥٤٥٨
٧

٥٦٥٨

(٦)

كشوف بيان الملاك الظاهرين للأراضي المطلوب إعادة تخصيصها لمشروع المرحلة الرابعة من الخط الرابع

م	اسم المالك الظاهر	العنوان	المساحة المطلوبة	نوع المنشأ	الغرض من إعادة التخصيص
٨	الشركة الوطنية للطرق	طريق السويس	١١٣٣٠ م٢	أرض فضاء	تنفيذ مسار المرحلة الرابعة من الخط الرابع
٩	الشركة الوطنية للطرق	طريق السويس	٤٨٧٧ م٢	أرض فضاء	تنفيذ مسار المرحلة الرابعة من الخط الرابع
١٠	الشركة الوطنية للطرق	طريق السويس	٥٣٢٦,٥ م٢	أرض فضاء	تنفيذ مسار المرحلة الرابعة من الخط الرابع

أحمد
شيرين

٥٤٥٨
٠١

كارت رقم ١

كارت وصف إعادة تخصيص

العنوان : المنطقة الإدارية - بجوار محطة قطار مطار المنصة

الملاك الظاهر للأرض : شركة المنطقة الإدارية للتنمية السياحية

نوع النشاط: أرض فضاء

المنطقة التخطيطية : ٢٠١٤٧٠٤١

رقم المربع للمنطقة المطلوب إعادة تخصيصها	٢٠١١٧٠٤١	الاستخدام الحالي	أرض فضاء	المساحة (م٢)	٢٠١٤٧٠٤١	الغرض من استخدامها بالمشروع	إنشاء ورشة للشركة الرابعة من الباط الرابع

الإحداثيات		
نقاط	E	N
١	٦٦١٥٤٠.٣٧١١	٨١٩٢٤٤.٦٤٣٤
٢	٦٦١٦٠٥.٩٤٥٣	٨١٩٢٣٦.١٢٠٩
٣	٦٦١٥٨٥.٦٠٢٥	٨١٨٦٤٧.٥٦٠٣
٤	٦٦١٥٢٢.٨٦١٤	٨١٨٧٥٥.٥٦١٥

شيرلي

أحمد

٥٤٥٨

١١

كارت وصف إعادة تخصيص

كارت رقم ٢

كارت وصف إعادة تخصيص

العنوان : طريق السويس أمام معسكر الأمن المركزي

المحافظة: القاهرة الكارتي : الكوت المستخدمة

نوع النشاط: أرض فضاء

المساحة التقريبية : ١٠٠٠٠ م٢

رقم المربع/المساحة المطلوب إعادة تخصيصها	الاستخدام الفعلي	المساحة (م٢)	الغرض من استخدامها بالمشروع
٢م ١٠٠٠٠	أرض فضاء	٢م ١٠٠٠٠	إقامة مساحة تنظيم الطرق

النقط	الاحداثيات	
	E	N
١	٢١٠٣٩٦٠١٨٤٩	٨٢٠٤٤٦٨٠٣٥
٢	٢١٠٤١٣٠٥٩٩	٨٢٠٤١٦٠٩٣٣
٣	٢١٠٣٣٣١٠٠٩	٨٢٠٣٩٥٠٨٣٣
٤	٢١٠٣١٦٠١٨١٩	٨٢٠٤٠٠٨٥٥٤

أحمد شيرين

٥٣٥٨
٥٦

كارت وصف إعادة تخصيص

كارت رقم ٣

كارت وصف إعادة تخصيص

العنوان : طريق السويس بحران بولاق الدكرور

المنطقة القاهرة للأراضي : القرار المنطقة

نوع النشاط : أرض فضاء

المساحة التقريبية : ٢٥١٠٠٠٠

رقم الحي/المنطقة المطلوب إعادة تخصيصها	١٠١٠٠٠٠	الاستخدام الفعلي	أرض فضاء	المساحة (م٢)	٢٥١٠٠٠٠	الغرض من استخدامها بالمشروع	إقامة مدينة سكنية

النقاط	الإحداثيات N	E
١	٨٢٠٠٩٦٦٢٦٩	٦٦٧٧٣٩١٢٧١
٢	٨٢٠١٥٦٢٢٥٥	٦٦٧٨٥٧٢٢٦٥
٣	٨٢٠٠٤٨٦١٦٥	٦٦٧٩٠٨٦١٢٥
٤	٨٢٠٠٣٦٤٢٧٢	٦٦٧٨٥٠٥٢٧٧

المحافظ

شيرين

٥٣٩٨
م

كارت وصف إعادة تخصيص

كارت رقم : ١

كارت وصف إعادة تخصيص

العنوان : طريق السويس بعوان مدخل مدينة وسط

الملك الظاهر للأرض : الهيئة المسلحة

نوع النشاط: أرض فضاء

المساحة التقريبية : ١٠٠٠٠م٢

رقم المربع للمساحة المطلوب إعادة تخصيصها	المستخدم الحالي	المساحة (م٢)	الغرض من استخدامه بالمشروع
١٠٠٠٠م٢	أرض فضاء	١٠٠٠٠م٢	إقامة مدخل للطرق المرور

النقط	الإحداثيات	
	N	E
١	٨٢١٨٢٢٠٠٢٨	٦٧٢٢٤٤٠٠٢٩
٢	٨٢١٨٤١٠٨٤١	٦٧٢٢٥٩٠١٤٥
٣	٨٢١٨٠٠٠٦١٣	٦٧٢٠٧٢٠٥٧٨
٤	٨٢١٨٥٧٠٢٩٠٣	٦٧٢٠٠٢٠٥٢٤



المحافظ

شيماء يحيى

٥٣٥٨

كارت وصف إعادة تخصيص

كارت رقم *

كارت وصف إعادة تخصيص

العنوان : طريق السويس بجوار مدخل 2 الشروق

المحافظة : جهاز مدينة الشروق

نوع النشاط: أرض فضاء

المساحة التقريبية : ٢٤٢٧٨ م٢

رقم المربع/المساحة المطلوب إعادة تخصيصها	٢٤٢٧٨	الاستخدام الحالي	أرض فضاء	المساحة (م٢)	٢٤٢٧٨ م٢	الغرض من استخدامه بالمشروع	إنشاء مدينة انتظار سيارات

الاحداثيات			
نقط	E	N	
١	٦٧٥١٥٦,٥٠٨	٨٣٣٠٦٤,٦٣٣	
٢	٦٧٥٦٧١,٠٣١	٨٣٣٧٧٩,٦٠٠١	
٣	٦٧٥٣٦٦,٥٦٧٦	٨٣٣٤٤٧,٧٨٤٣	
٤	٦٧٥٣٥٣,٩٢٥٨	٨٣٣٠٠٢,٠١١١	

أحمد شبيب

٥٣٥٨

٥١

كارت وصف إعادة تخصيص

كارت رقم ١

كارت وصف إعادة تخصيص

العنوان : طريق السويس أمام كمونة مرزي

نشاط الظاهر للطريق : جهاز مدينة طريق الدين الجديدة

نوع المشاع أرض فضاء

المساحة التقريبية: ١٠٠٠٠م٢

رقم المربع/المساحة المطلوب إعادة تخصيصها	المساحة الكلية	المستخدم الحالي	المساحة (م٢)	الطرق من المستخدم بالمشروع
١٠٠٠٠م٢		أرض فضاء	١٠٠٠٠م٢	لقاء مدينة مطار الدبارات

النقط	الاحداثيات	
	E	N
١	٦٨١٨٩٧,٦٩٩٥	٨٢٢٦٦٤,٦٢١٩
٢	٦٨١٩٥٧,٤٩١٩	٨٢٢٦٧٢,٦٠١٩
٣	٦٨١٩٨٧,٦٢٠٥	٨٢٢٥٢٢,٤٥٧٣
٤	٦٨١٩١٨,١٢٧٧	٨٢٢٥٢٠,٨١٦٤

أحمد

٥٢٥٨

كارت وصف إعادة تخصيص

كارت رقم ٧

كارت وصف إعادة تخصيص

العنوان : طريق السريس بالقرب من هايبر وان

المنطقة التقريبي للأرض : جوار مدينة نصر

نوع الاستخدام أرض فضاء

المساحة التقريبية: ٢٠,١٠٠٠٠م

رقم المربع/المساحة المطلوب إعادة تخصيصها	الاستخدام طبقاً للمخطط	المساحة (م٢)	الغرض من استخدامها بالمشروع
٢,١٠٠٠٠	أرض فضاء	٢,١٠٠٠٠	إقامة مشاة وانتظار للمركبات

النقاط	الإحداثيات	
	N	E
١	٨٢١٩٠٧٢٧٦	٦٨٧٤١٠٢٨٠٧
٢	٨٢١٨٧٧٠٠٥	٦٨٧٧١٧١٥٩٩
٣	٨٢١٨٤٠٦٤٤	٦٨٧٧١٤١٨٠٥
٤	٨٢١٨٦٨٠٧٧٣	٦٨٧٤٢٦٩٩٧٣

أحمد

شيم ين

كارت وصف إعادة تخصيص

١٤

كارت رقم ٨

كارت وصف إعادة تخصيص

العنوان : طريق السويس
المالك الظاهر للأرض : الشركة الوطنية للطرق
نوع المنشأ : أرض فضاء
المساحة التقريبية : ١١٣٣٠م٢

رقم المربع / المساحة المطلوب إعادة تخصيصها	الاستخدام الحالي	المساحة (م2)	الغرض من استخدامها بالمشروع
١١٣٣٠م٢	أرض فضاء	١١٣٣٠م٢	تنفيذ مسار المرحلة الرابعة من الخط الرابع

نقاط	الإحداثيات	
	E	N
١	٦٥٨٧٥٧,٧٧٨٩	٨١٩٦٩٥,٦٤٥٥
٢	٦٥٨٧٥٩,٢٦٢٢	٨١٩٦٧٥,٠٨
٣	٦٥٨٧٥٣,٧١٦٤	٨١٩٦٤٩,٥٣
٤	٦٥٨٧٤٥,٣٥٧٩	٨١٩٦٣٠,٨٧٥٢
٥	٦٥٨٨٥٦,٢١٥٩	٨١٩٦٢٠,١٢٠٦
٦	٦٥٨٥٧٩,٨٤٤٧	٨١٩٦٣٦,٩٤٢٥
٧	٦٥٨٥٧٢,٧٠٣٣	٨١٩٦٦٧,٢٥٩٥
٨	٦٥٨٥٧١,٧١٩٢	٨١٩٦٨٢,٤٧٣٤

أحمد شيرين

٥٣٥٨

كارت وصف إعادة تخصيص

١٥

كارت رقم ٩

كارت وصف إعادة تخصيص

العنوان : طريق السويس

المالك الظاهر للأرض : الشركة الوطنية للطرق

نوع المنشأ : أرض فضاء

المساحة التقريبية : ٤٨٧٧م٢

رقم المربع / المساحة المطلوب إعادة تخصيصها	الاستخدام الحالي	المساحة (م2)	الغرض من استخدامها بالمشروع
٤٨٧٧ م٢	أرض فضاء	٤٨٧٧ م٢	تنفيذ مسار المرحلة الرابعة من الخط الرابع

نقاط	الإحداثيات	
	E	N
١	٦٥٨٨٨٥,٤٣٥٧	٨١٩٦٩٤,٠٦٨٩
٢	٦٥٨٧٥٣,٧٣٦٣	٨١٩٦٠٧,٣٣٩٣
٣	٦٥٨٧٦٧,٣٤١	٨١٩٦٣٠,٤٦٦٣
٤	٦٥٨٧٧٥,٠٩٩٢	٨١٩٦٥٢,١٦٧٧
٥	٦٥٨٧٧٧,٧٧٣٢	٨١٩٦٧٢,٠٨٥٥
٦	٦٥٨٧٧٨,٧٠٢	٨١٩٦٨٨,٩١٣٤
٧	٦٥٨٧٧٤,٣٤٧٦	٨١٩٧١٢,٤٣٠٢
٨	٦٥٨٧٦١,١٥٧١	٨١٩٧٤٢,٢٩٣٥
٩	٦٥٨٧٧٩,٨٩٧١	٨١٩٧٦١,٨٢٢٥
١٠	٦٥٨٧٩٥,٧٥٥٦	٨١٩٧٠٩,٥٠٧٦

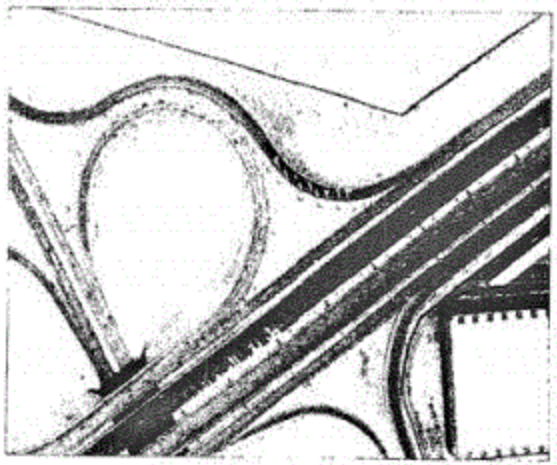

نقاط	E	N
١١	٦٥٨٨١٤,٨٢٩٧	٨١٩٦٩٩,٢٨٨٩
١٢	٦٥٨٨٤١,٩٩٠٦	٨١٩٦٩١,٧٧٥٤
١٣	٦٥٨٨٦٢,٢٣٥٦	٨١٩٦٩١,١٠١٥

أحمد شيرين

كارت وصف إعادة تخصيص

كارت رقم ١٠

كارت وصف إعادة تخصيص

العنوان : طريق السويس

المالك الظاهر للأرض : الشركة الوطنية للطرق

نوع المنشأ : أرض فضاء

المساحة التقريبية : ٥٣٢٦,٥ م٢

رقم المربع / المساحة المطلوب إعادة تخصيصها	الاستخدام الحالي	المساحة (م2)	الغرض من استخدامها بالمشروع
٥٣٢٦,٥ م٢	أرض فضاء	٥٣٢٦,٥ م٢	تنفيذ مسار المرحلة الرابعة من الخط الرابع

نقاط	الإحداثيات	
	E	N
١	٦٥٨٤٢٩,٦٢٠٣	٨١٩٧٧٩,٢٧٨٦
٢	٦٥٨٤٤٩,٠٢٨٨	٨١٩٧٥٤,٤٤٩٨
٣	٦٥٨٤٨٣,٦٠٧٩	٨١٩٧٠٤,٥١٢٨
٤	٦٥٨٥٢٧,٥٨٦٣	٨١٩٦٣٤,١١٣٧
٥	٦٥٨٥٠١,٢٨٠٧	٨١٩٦٥١,٥٤٩٢
٦	٦٥٨٤٧٣,٤٥٧٢	٨١٩٦٦٠,١٧١٨
٧	٦٥٨٤٥٠,٦٩٩٨	٨١٩٦٦١,٢١٥١
٨	٦٥٨٤٣٢,٣١٦٩	٨١٩٦٥٨,٧٣٣٧
٩	٦٥٨٤١٤,٤٥٩٣	٨١٩٦٥٢,٨٥٠٣
١٠	٦٥٨٤٠١,٣٩١٤	٨١٩٦٤٦,٢٤٧٧
١١	٦٥٨٣٩٩,٢٥٢٢	٨١٩٦٤٨,٨٢٠٨
١٢	٦٥٨٤١٤,٢٧٣٩	٨١٩٦٦٣,٥٨٦٨
١٣	٦٥٨٤٢٣,١٣٥٨	٨١٩٦٧٥,٦٥٥١
١٤	٦٥٨٤٣٩,٤٤٠٧	٨١٩٦٩٧,٣٥٩٦
١٥	٦٥٨٤٣٦,٨٤١٩	٨١٩٧١٧,١٧١٥
١٦	٦٥٨٤٣٨,٠٠٨٧	٨١٩٧٣٨,٩١٩٣
١٧	٦٥٨٤٣٤,٧٠٥١	٨١٩٧٥٨,٠٤١٤

أحمد شيمين

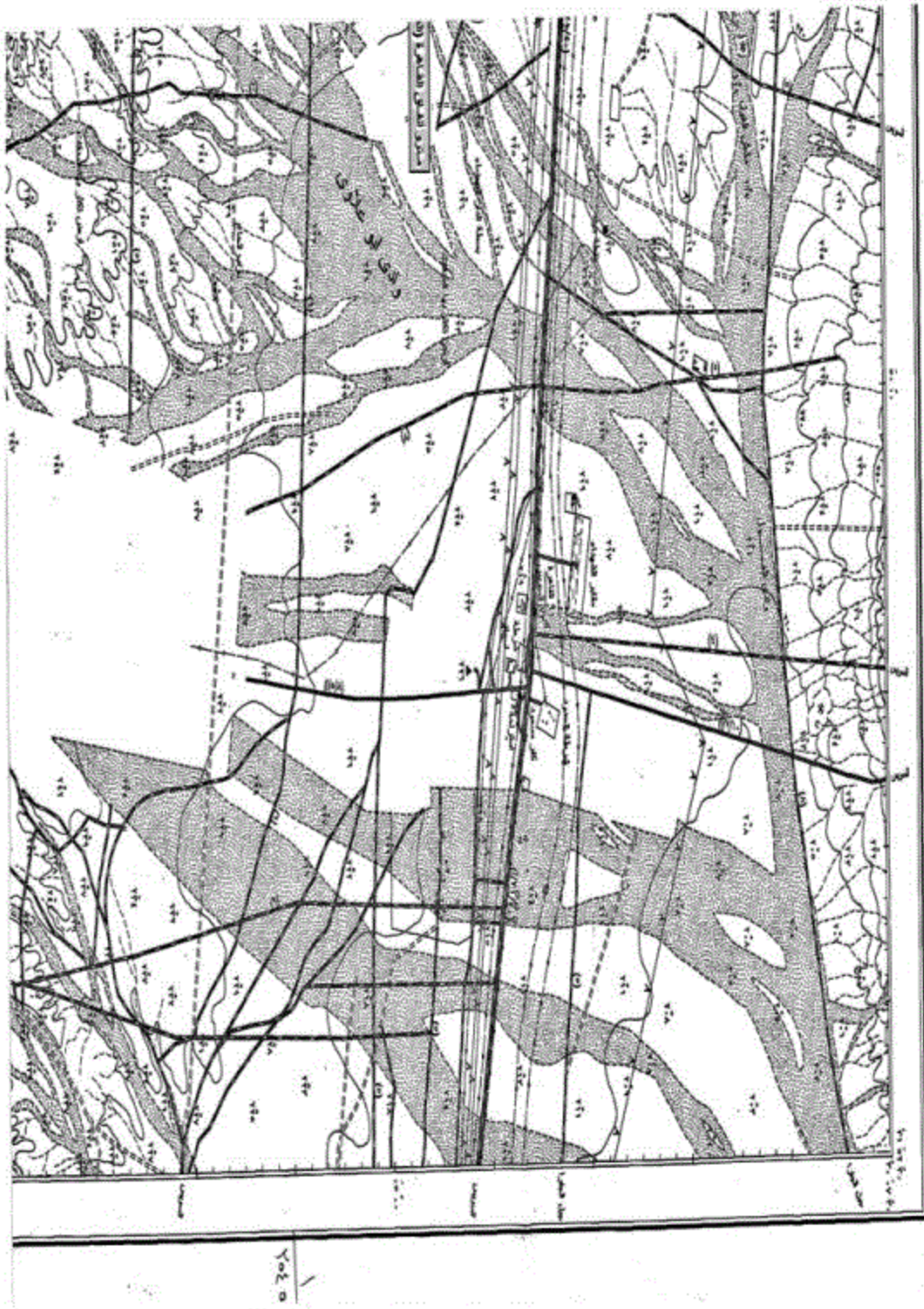
جمهورية مصر العربية
وادى علاقى

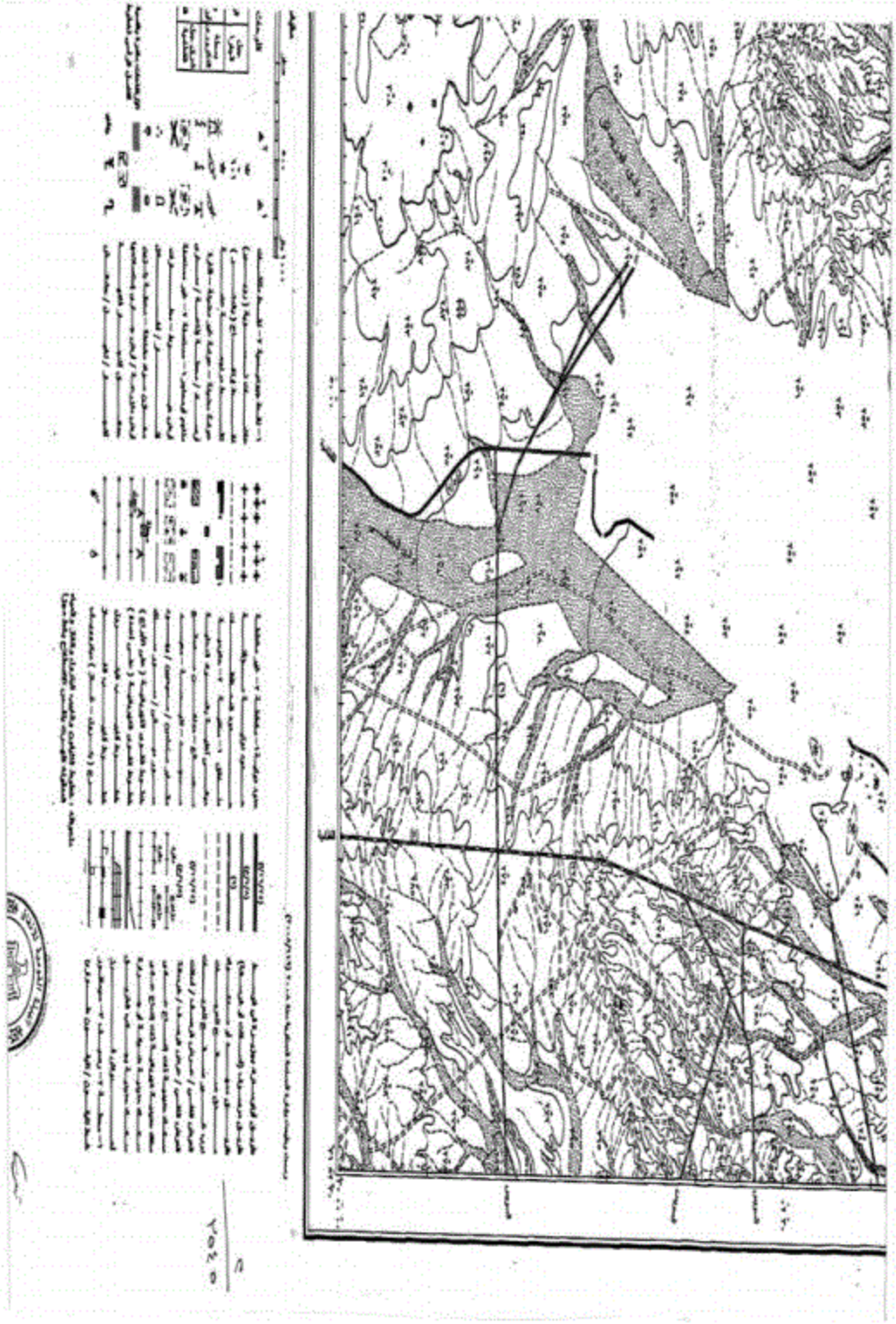

NH 36 J 1 b 1

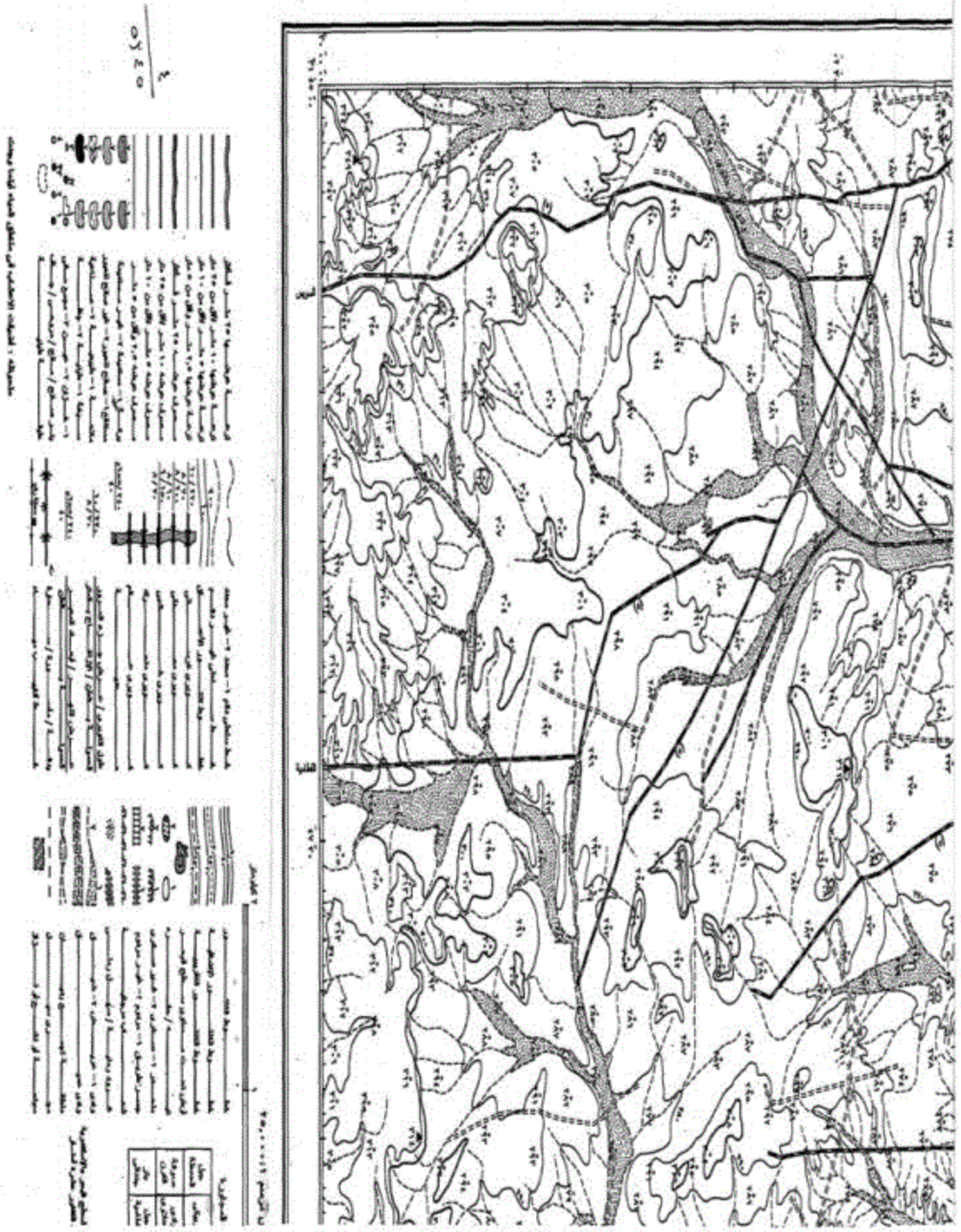

جنوب محاية
جمهورية مصر العربية



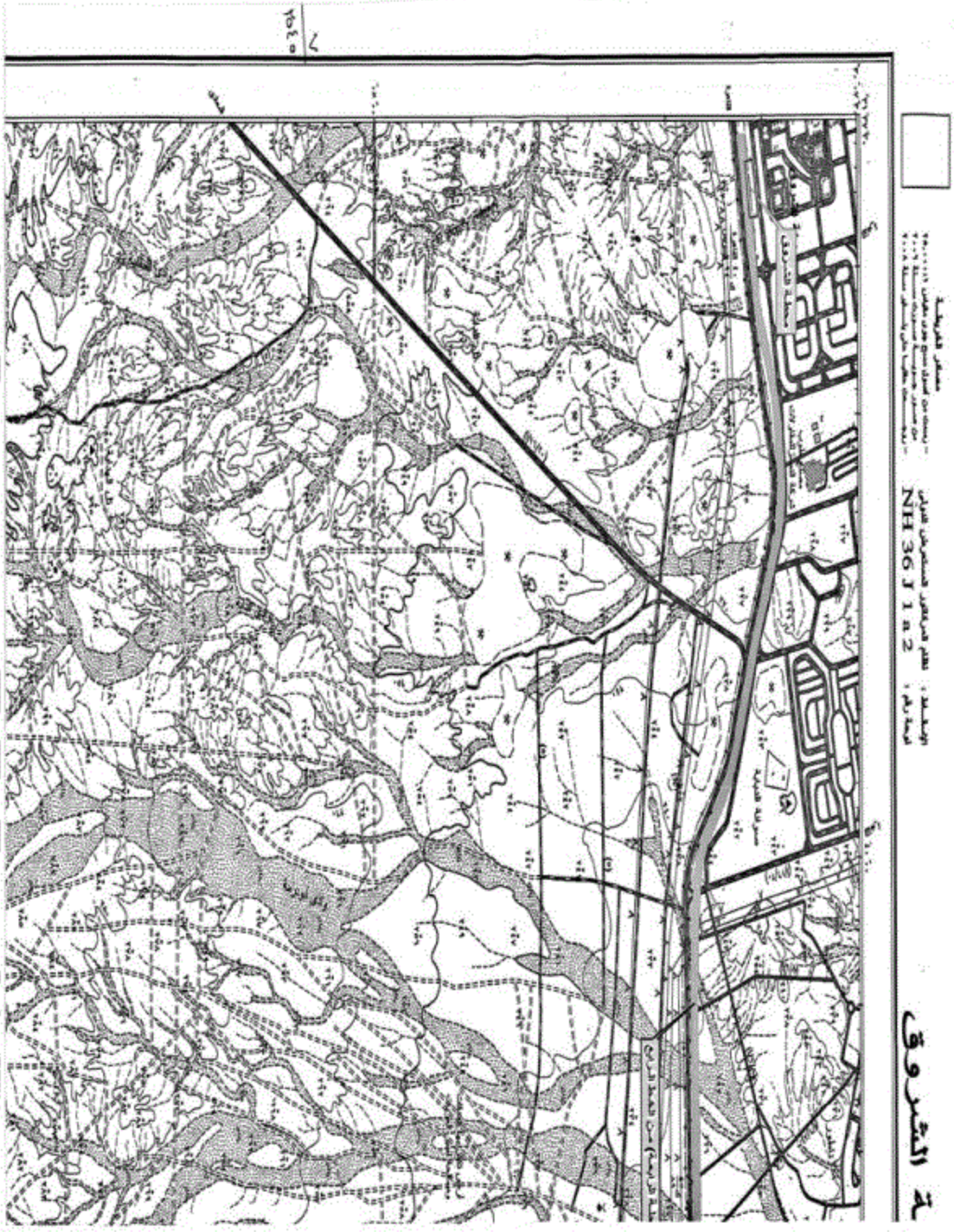
NH 36 J 1 a 2
الشروق



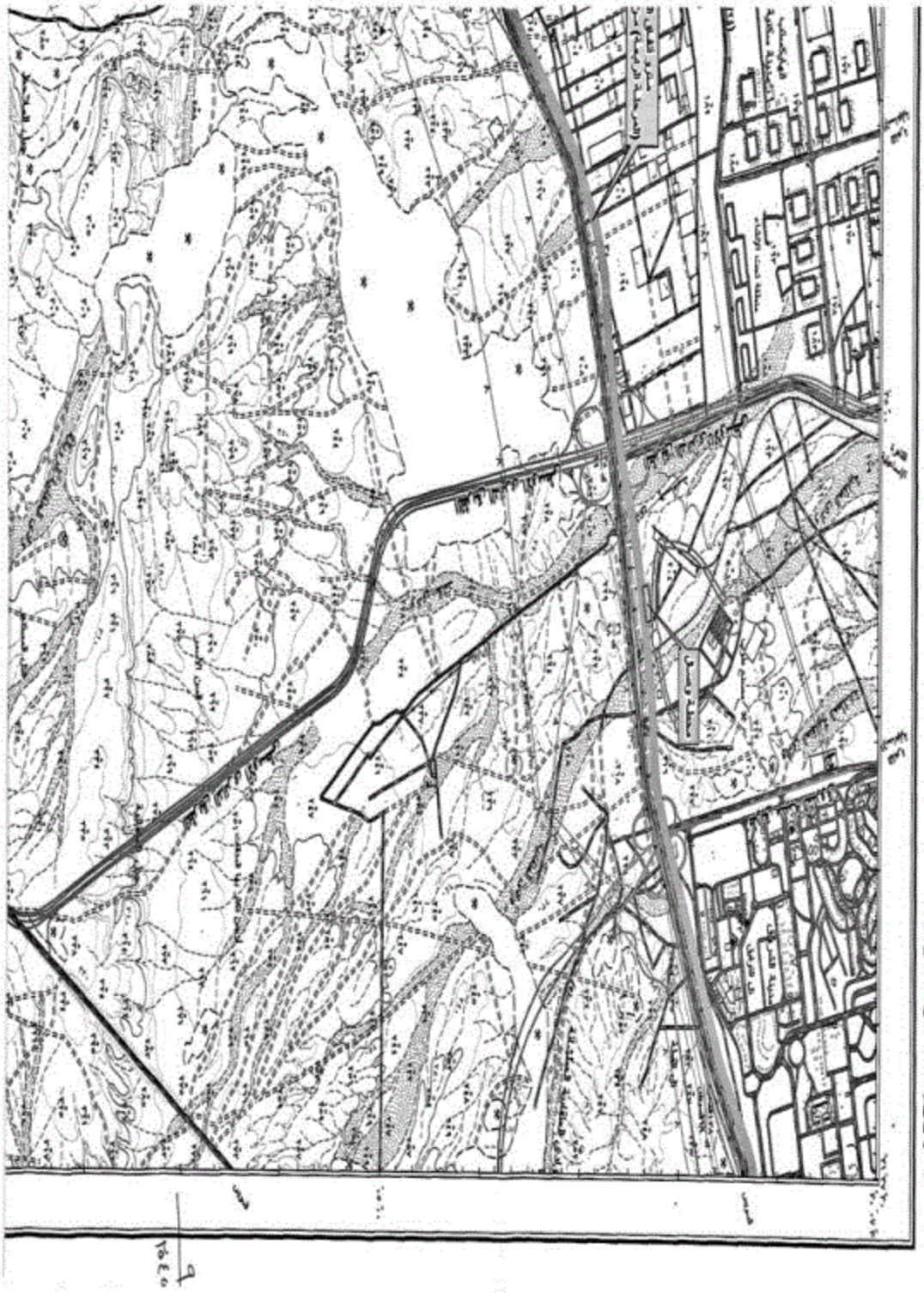
جمهورية مصر العربية
شرق القاهرة

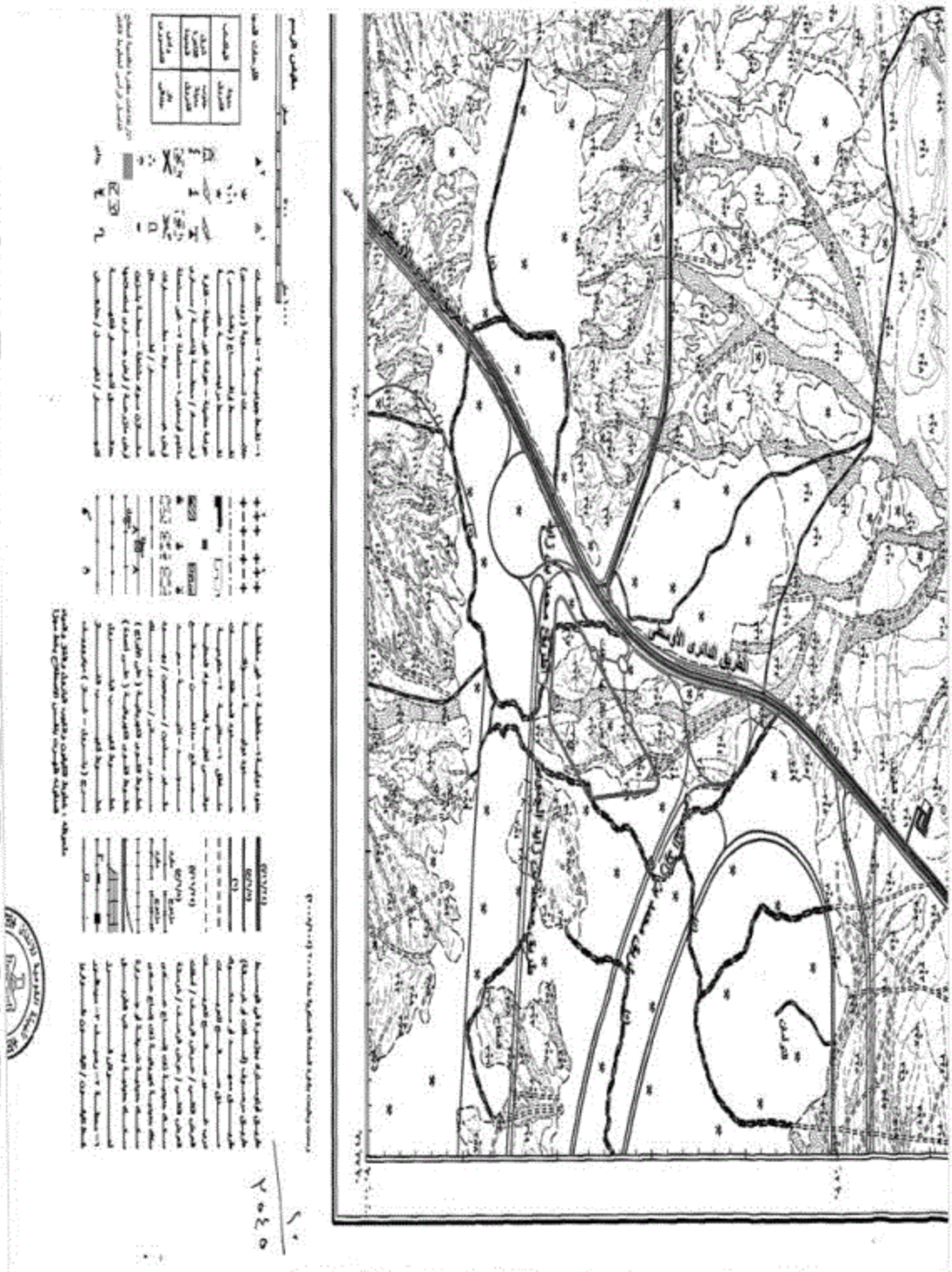

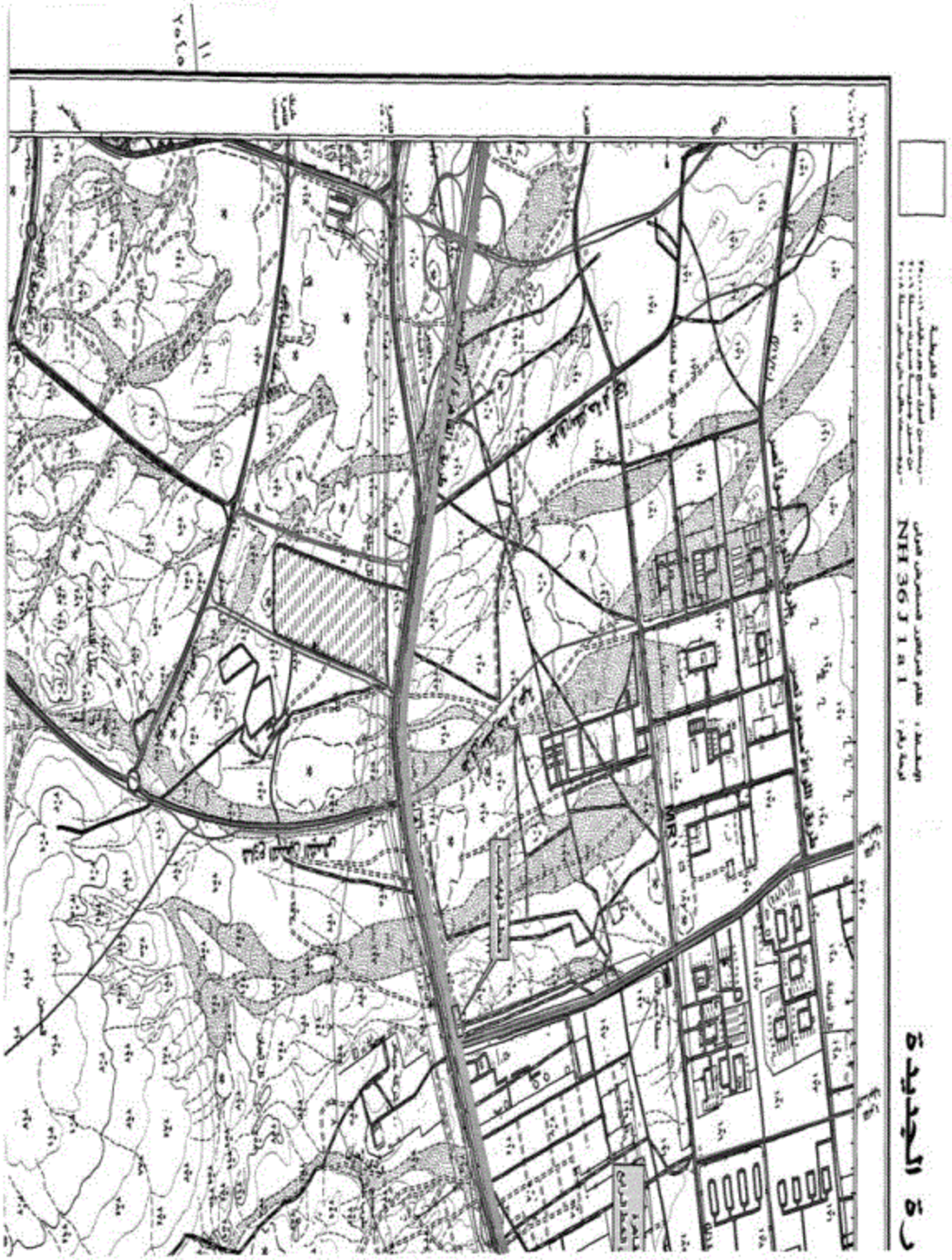

لوحة الخريطة


وادي الصعوري

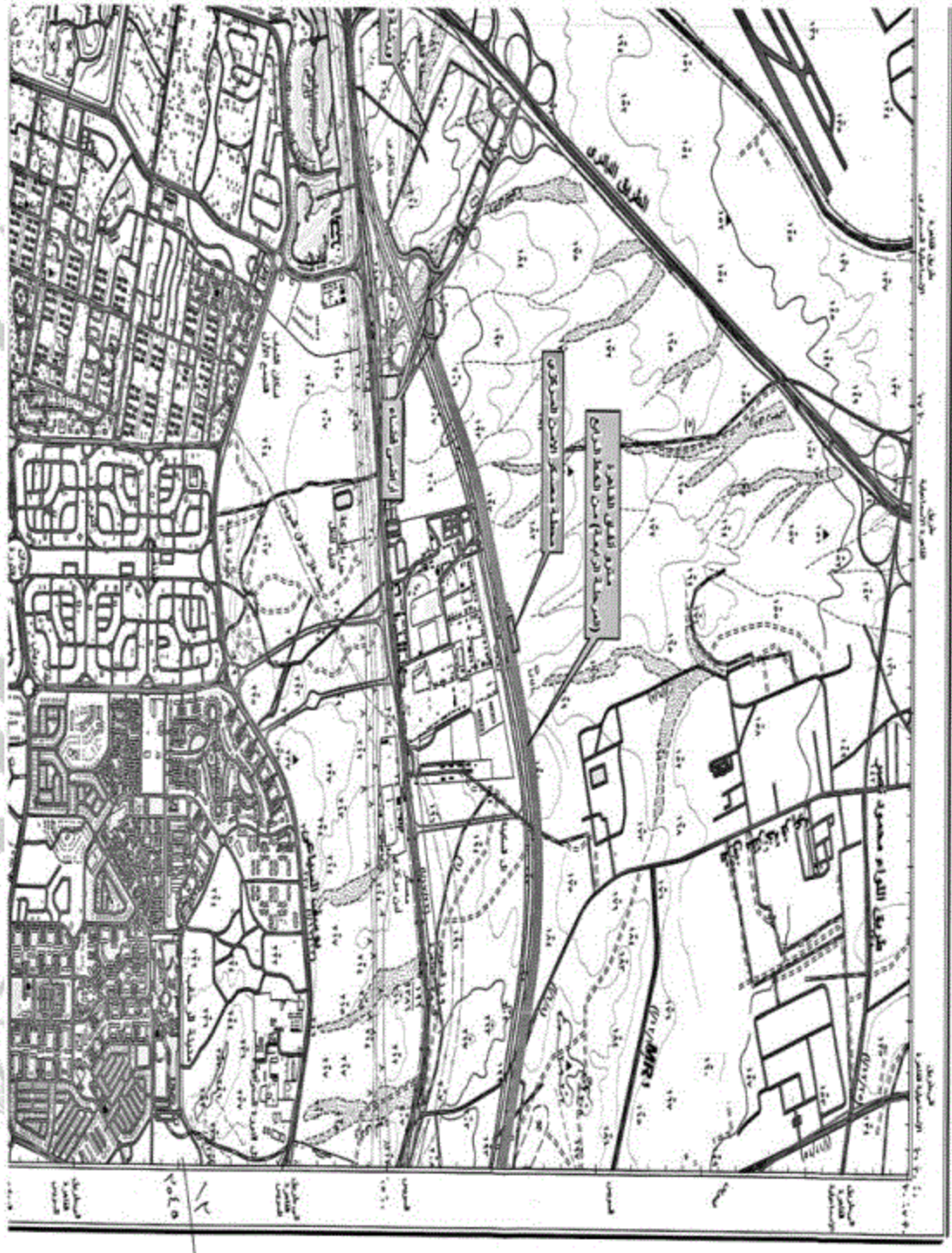
جمهورية مصر العربية
القاهرة ٥١
طريق اللواء محمد
الطريق الدائرى
محطة مصر الجديدة
محطة تلفيق قطارات
(مسافة ٥٠ كم) من الخط الرابع
NIRI

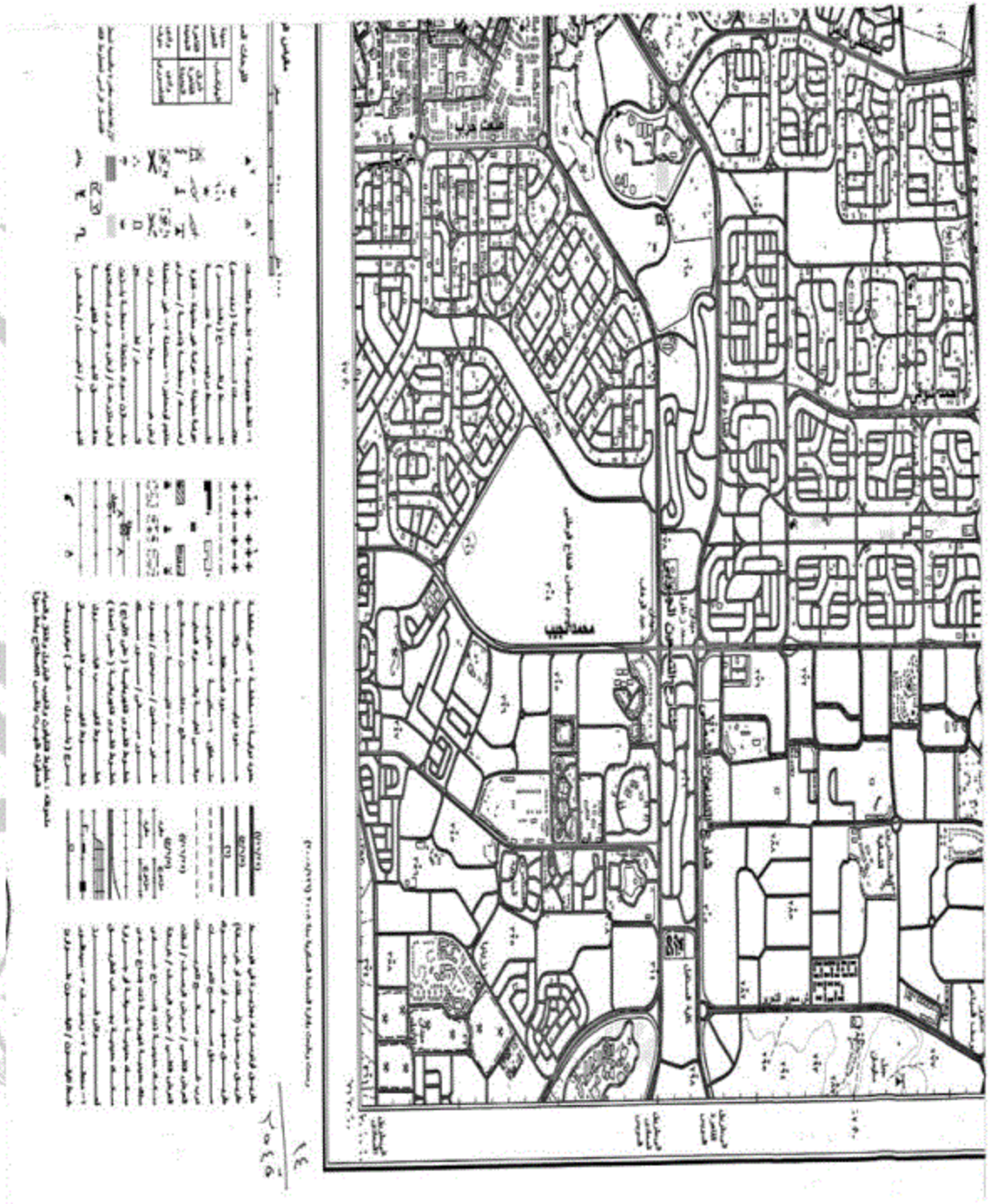
محمد نجيب
ضفة نيل

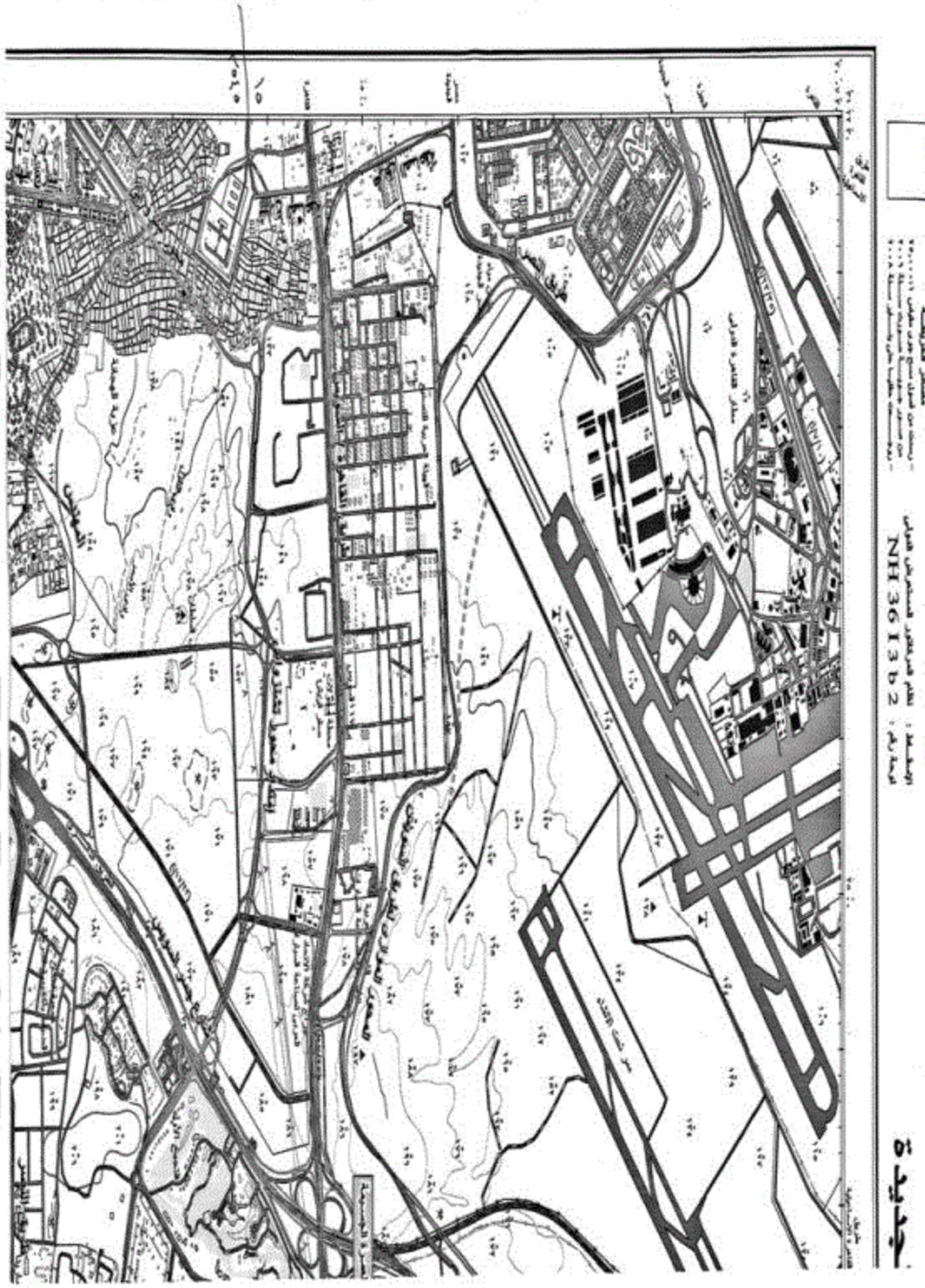

جديدة


القاهرة الجديدة