

وزارة النقل - قطاع النقل البحرى

الهيئة العامة لميناء الإسكندرية

قرار رقم ١٤٤ لسنة ٢٠١٨

بشأن ترسيم حدود القطاعات والساحات والأراضى والمباني

والمخازن والجمالونات بميناءى الإسكندرية والدخيلة

تطبيقاً للبند ثانياً من المادة رقم (٤٠) من قرار وزير النقل رقم ٨٠٠ لسنة ٢٠١٨

رئيس مجلس الإدارة

بعد الاطلاع على قانون الهيئات العامة رقم ٦١ لسنة ١٩٦٣ ؛

وعلى القانون رقم ٦ لسنة ١٩٦٧ بإنشاء هيئة عامة لميناء الإسكندرية ؛

وعلى قرار رئيس الجمهورية رقم ٣٢٩٣ لسنة ١٩٦٦ باختصاصات ومسئوليات

الهيئة العامة لميناء الإسكندرية ؛

وعلى قرار رئيس الجمهورية رقم ٤٩٤ لسنة ١٩٨٦ بشأن ميناء الدخيلة ؛

وعلى قرار رئيس الجمهورية رقم ٥٧ لسنة ٢٠٠٢ بتنظيم وزارة النقل ؛

وعلى قرار وزير النقل رقم ٨٠٠ لسنة ٢٠١٦ بإصدار لائحة مزاولة الأنشطة والأعمال

المرتبطة بالنقل البحرى ومقابلات الانتفاع بها ؛

وعلى مذكرة إدارة التراخيص بالهيئة العامة لميناء الإسكندرية بشأن ترسيم حدود

القطاعات والساحات والأراضى والمباني والمخازن والجمالونات بميناءى الإسكندرية والدخيلة

تطبيقاً للبند ثانياً من المادة رقم (٤٠) من قرار وزير النقل رقم ٨٠٠ لسنة ٢٠١٨ ؛

وعلى موافقة مجلس إدارة الهيئة العامة لميناء الإسكندرية بجلسته المنعقدة

بتاريخ ٢٠١٨/٤/١٦ والمعتمدة من السيد الدكتور وزير النقل بتاريخ ٢٠١٨/٥/١٦ ؛

وبناءً على ما ارتأيناه لصالح العمل ؛

قرار:

(المادة الأولى)

يُعمد ترسيم حدود القطاعات والساحات والأراضى والمباني والمخازن والجمالونات بميناء الإسكندرية والدخيلة ، وذلك فى نطاق الفئات الثلاثة (أ ، ب ، ج) على النحو الموضح بالخرائط أرقام (١ ، ٢ ، ٣ ، ٤) المرفقة بهذا القرار .

(المادة الثانية)

على الإدارات المختصة تنفيذ هذا القرار ، كل فيما يخصه .

(المادة الثالثة)

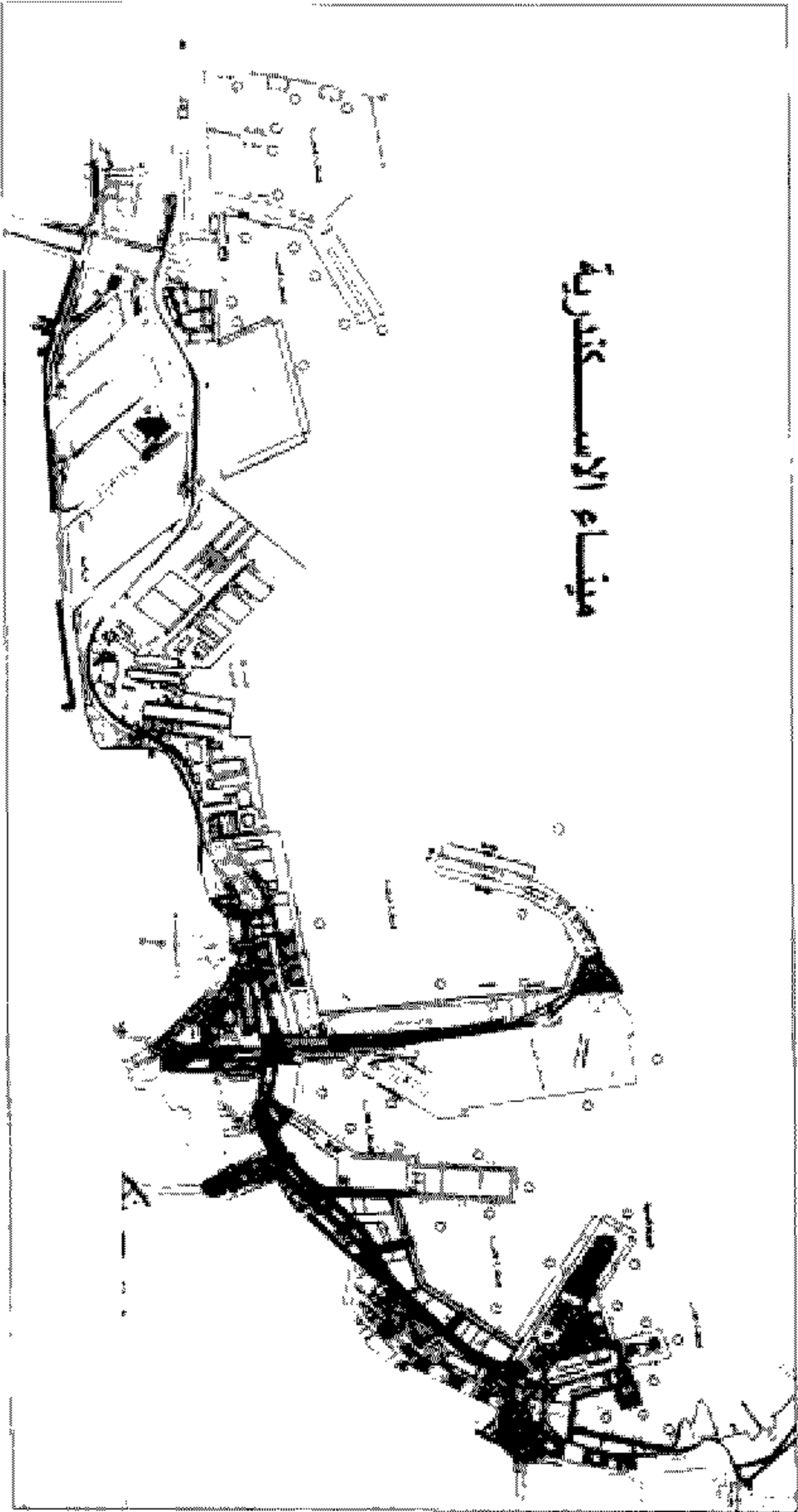
يُنشر هذا القرار فى الوقائع المصرية ، ويُعمل به اعتباراً من اليوم التالى لتاريخ نشره .

رئيس مجلس الإدارة

لواء بحرى أ. ح / مدحت عطية

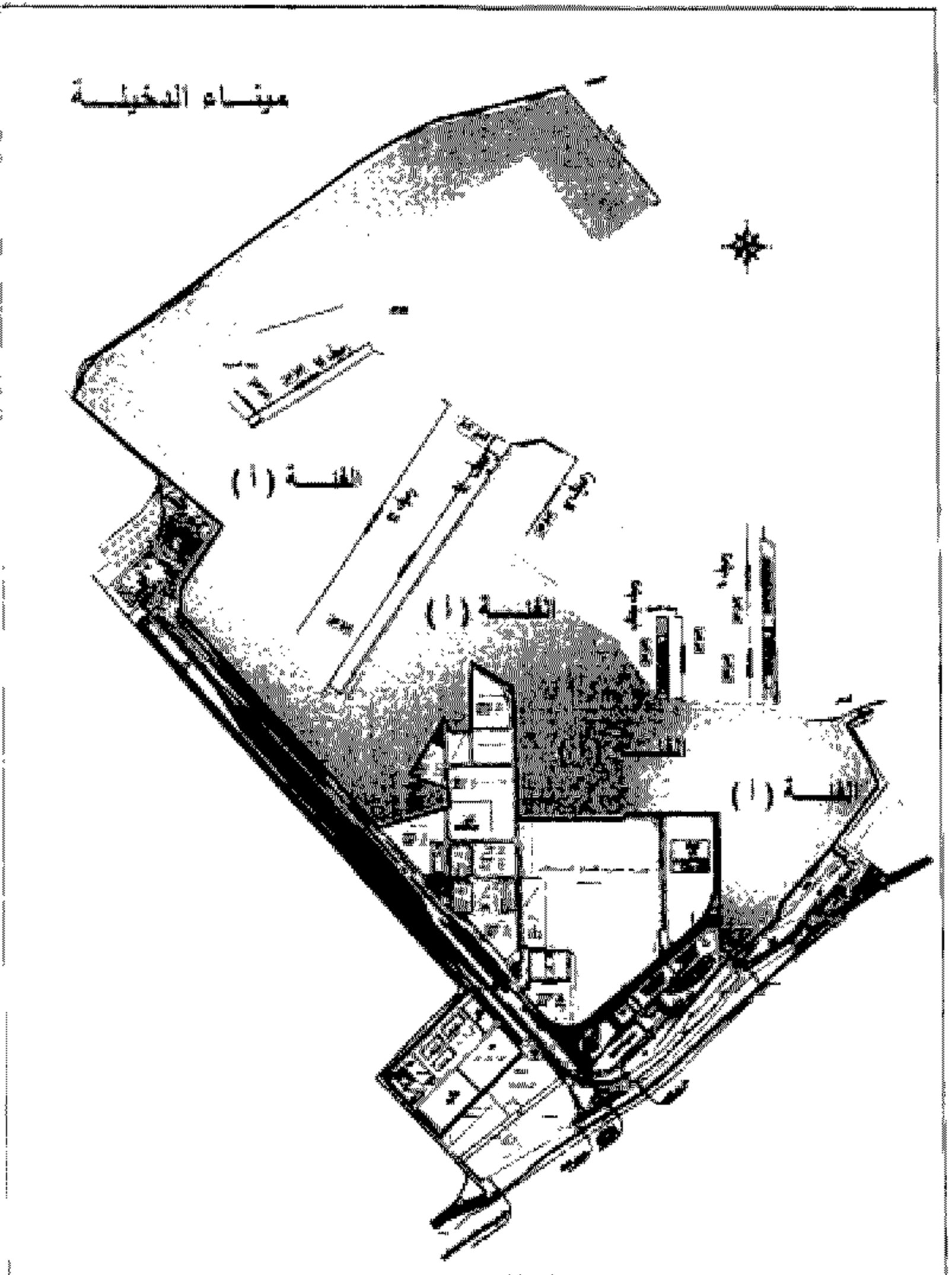
خريطة رقم (١)

ميناء الاسكندرية



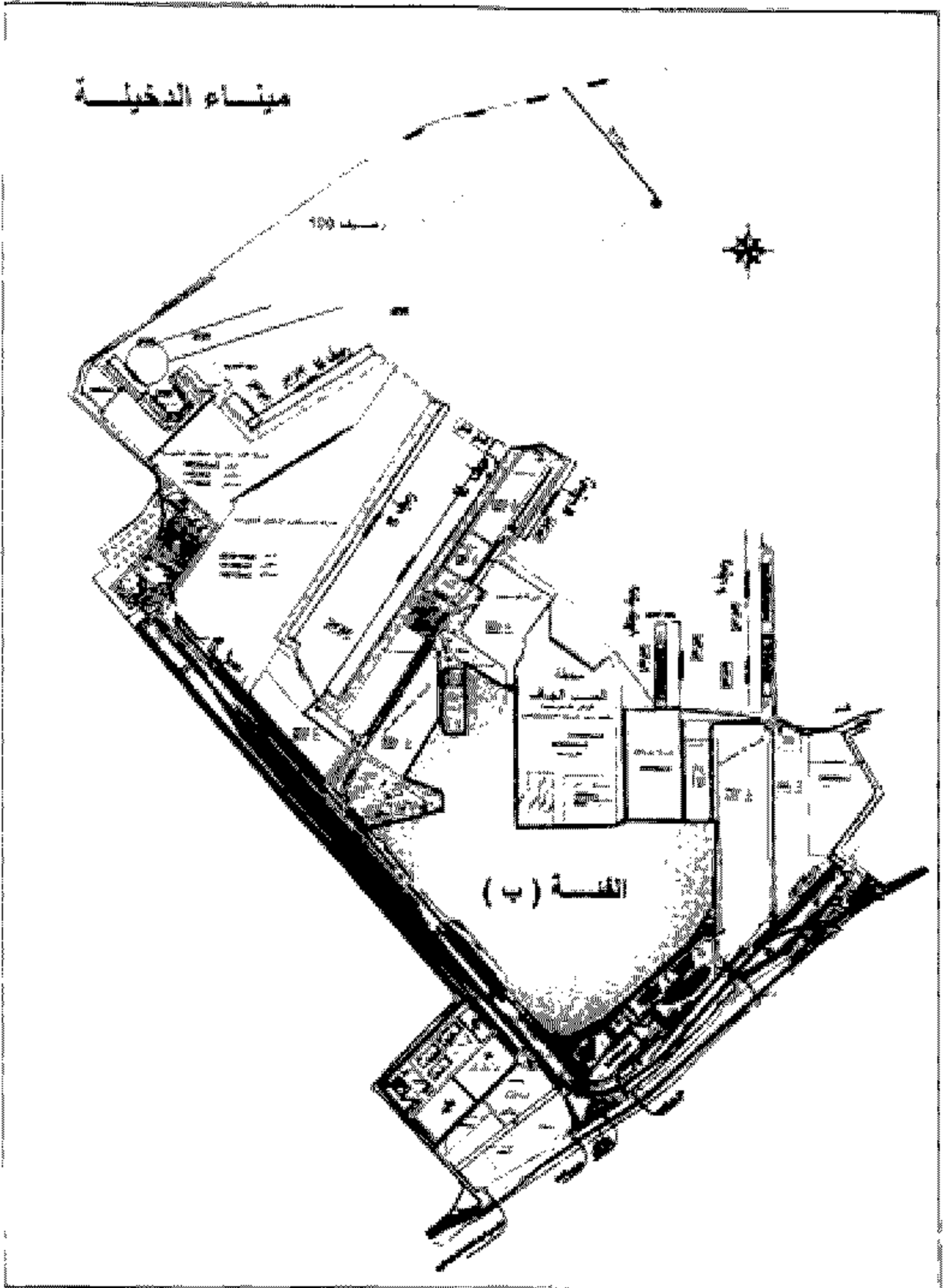
المطابخ والمساحات والأراضي والمباني والمخازن والجماليات وجميعها من الفئة (ب) ببناء الاسكندرية

خريطة رقم (٢)



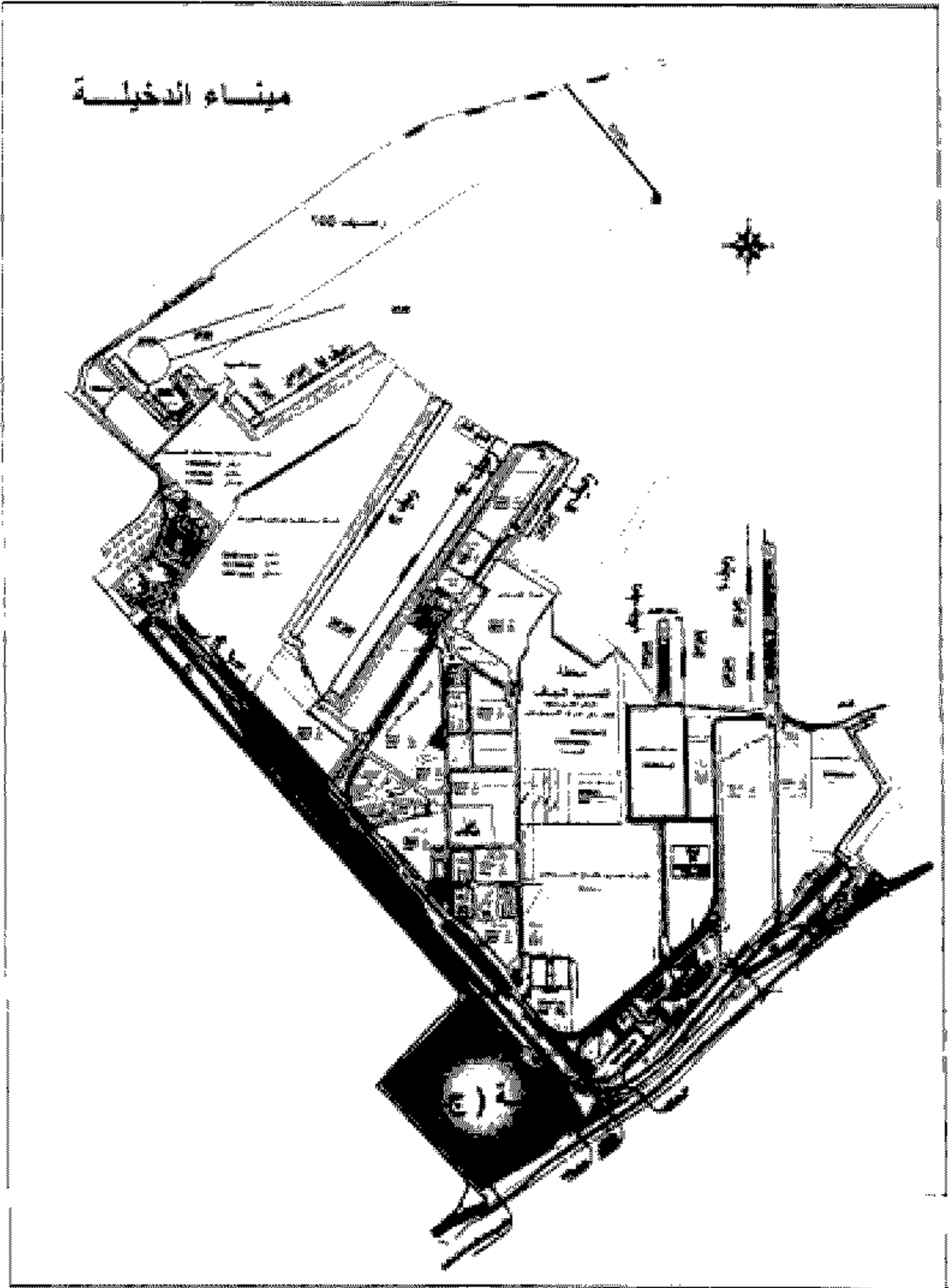
القطاعات والمساحات والأراضي والمباني والمخازن والجمالونات من القلعة (أ) بمينااء الدخيلة

خريطة رقم (٣)



القطاعات والمساحات والأراضي والمعيشي والمخزن والجمالونات من القاعة (ب) بميناء الدخيلة

خريطة رقم (٤)



القطاعات والمساحات والأراضي والمباني والمعابر والجمالونات من الفئة (ج) بميناء الدخيلة