

# قرارات

## وزارة الكهرباء والطاقة المتجددة

قرار وزارى رقم ٥٤٢ لسنة ٢٠١٧

صادر بتاريخ ٢٠١٧/١٠/٣١

### وزير الكهرباء والطاقة المتجددة

بعد الاطلاع على قانون الكهرباء الصادر بالقرار بقانون رقم ٨٧ لسنة ٢٠١٥

ولانحته التنفيذية ؛

وعلى النظام الأساسى لشركة المصرية لنقل الكهرباء ؛

وعلى مذكرة رئيس مجلس إدارة الشركة المصرية لنقل الكهرباء بتاريخ ٢٠١٧/١٠/٢٥ ؛

### قرر:

مادة ١ - يتم تنفيذ وإقامة وشد الموصلات للأبراج أرقام (٣٢٤ ، ٤٧٣ ، ٤٧٧)

لعملية إنشاء خط الكهرباء (غرب البرلس / سمنود / شرق بنها) جهد ٥٠٠ ك.ف

بمحافظة الغربية والقليوبية بالقوة الجبرية ، وذلك بعد رفض اللجنة المشكلة من جهاز تنظيم

مرفق الكهرباء وحماية المستهلك الاعتراضات المقدمة من الملاك على تنفيذ الخط ،

وذلك على الأرض التى يمر بها هذا الخط طبقاً للمسار الموضح بالخريطة المساحية

وكشف بأسماء الملاك الظاهرين والرسومات الهندسية المرفقة ، ويكون تنفيذ الأعمال

على النحو التالى :

م	رقم البرج	طراز البرج	أبعاد الحفر بالتر لكل رجل	عدد الأرجل
١	٣٢٤	W 30	٣. × ٣.	٤
٢	٤٧٣	W 2 E 6	٢٦ × ٢٦	٤
٣	٤٧٧	W 30	٣. × ٣.	٤

أعمال حفر لكل برج .

أعمال إحلال للتربة .

أعمال الخرسانة العادية والمسلحة لكل برج .

أعمال العزل بالبيوتامين لكل برج .

أعمال الردم من تربة الحفر .

تركيب الحديد العلوى للأبراج .

أعمال شد الموصلات وتركيب العازلات للأبراج .

**مادة ٢ -** يُنشر هذا القرار وملحقاته فى الوقائع المصرية ، وعلى جميع المختصين تنفيذه .

وزير الكهرباء والطاقة المتجددة

**دكتور/ محمد شاكر المرقبى**

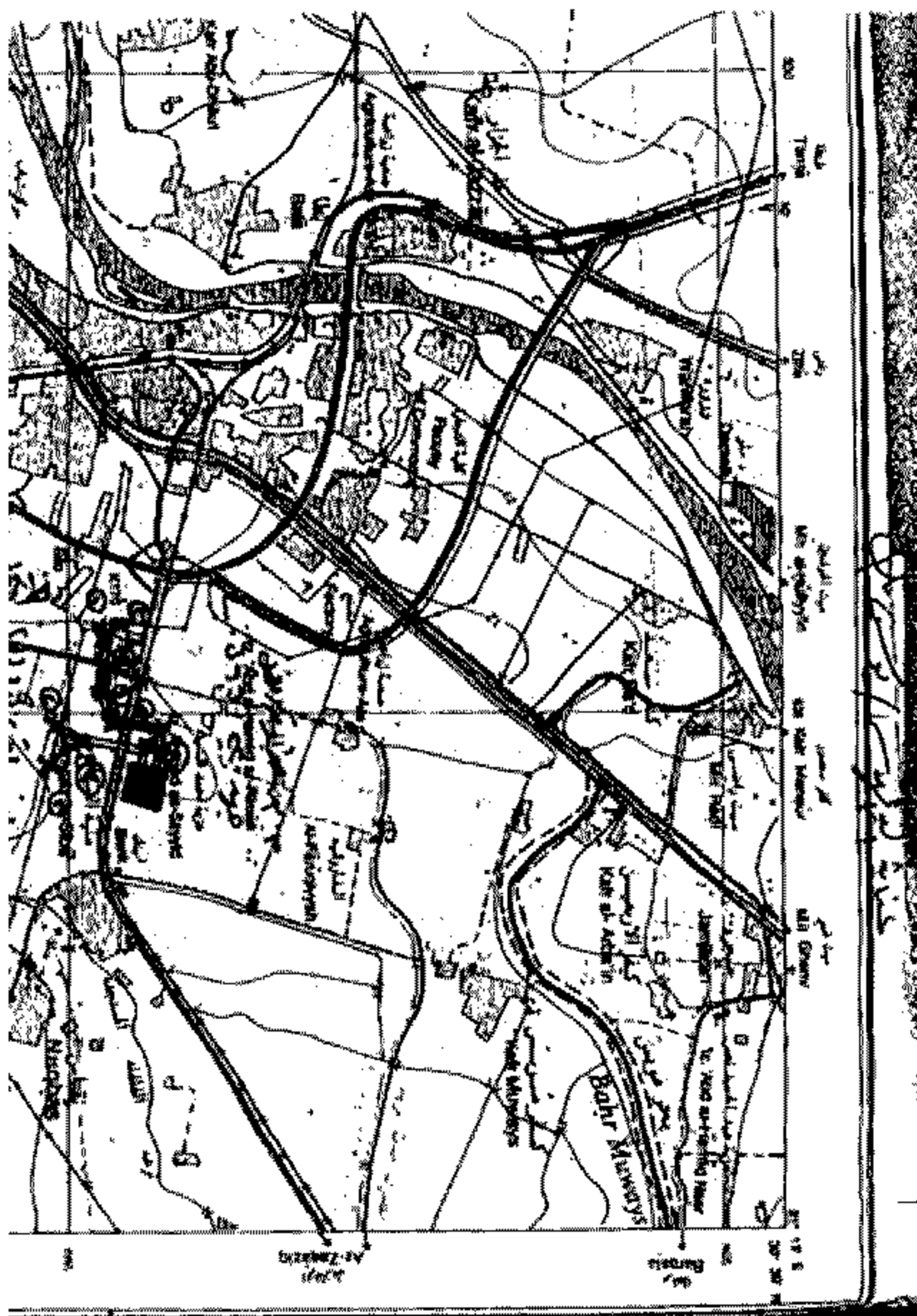
## كشف بأسماء الملاك الظاهريين المعترضين

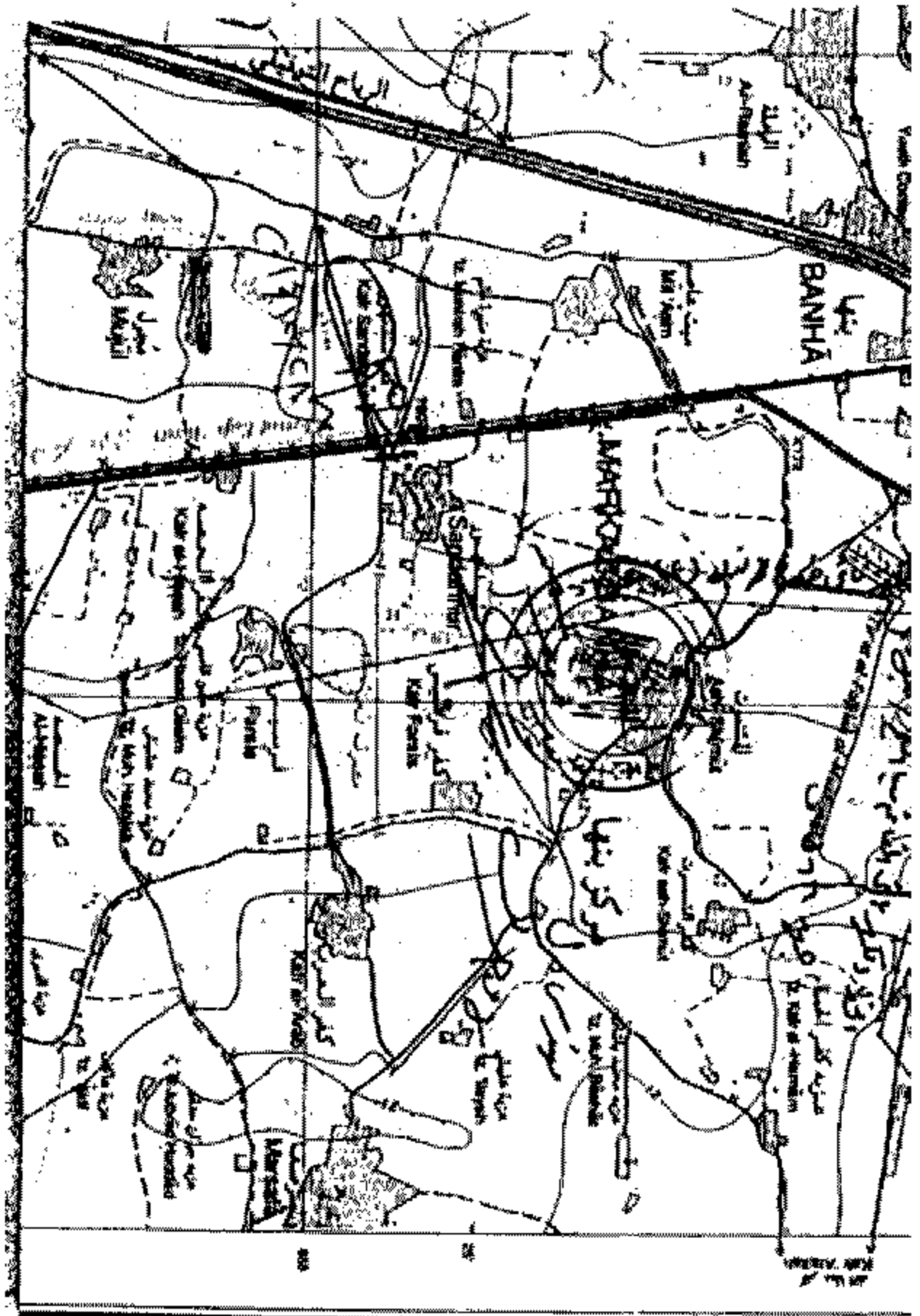
على تنفيذ الأعمال المدنية والتركيبات وشد الموصلات

الخط الهوائى (غرب البرلس / سمبود / شرق بنها) جهد ٥٠٠ ك.ف

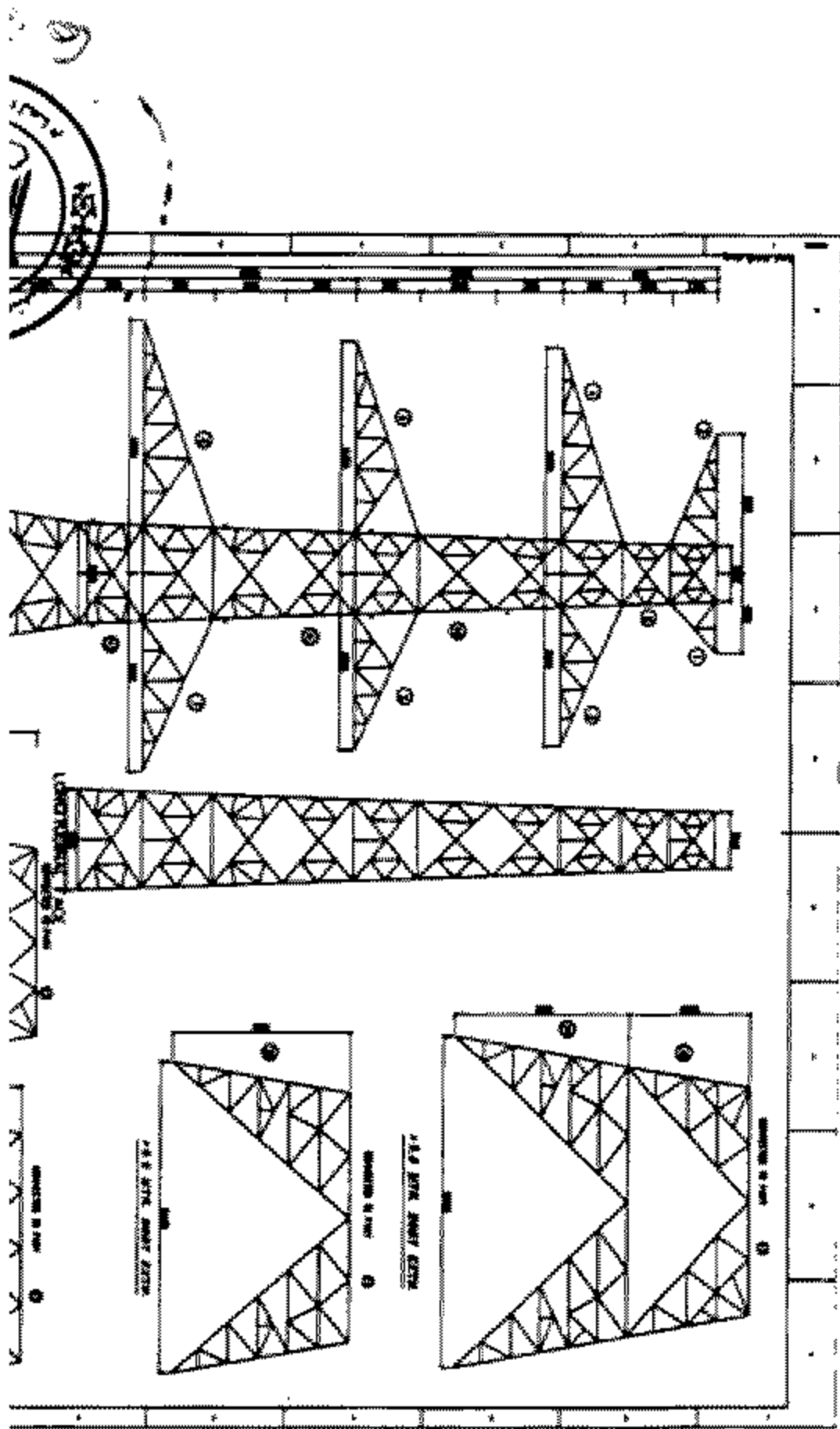
بمحافظة الغربية والقليوبية

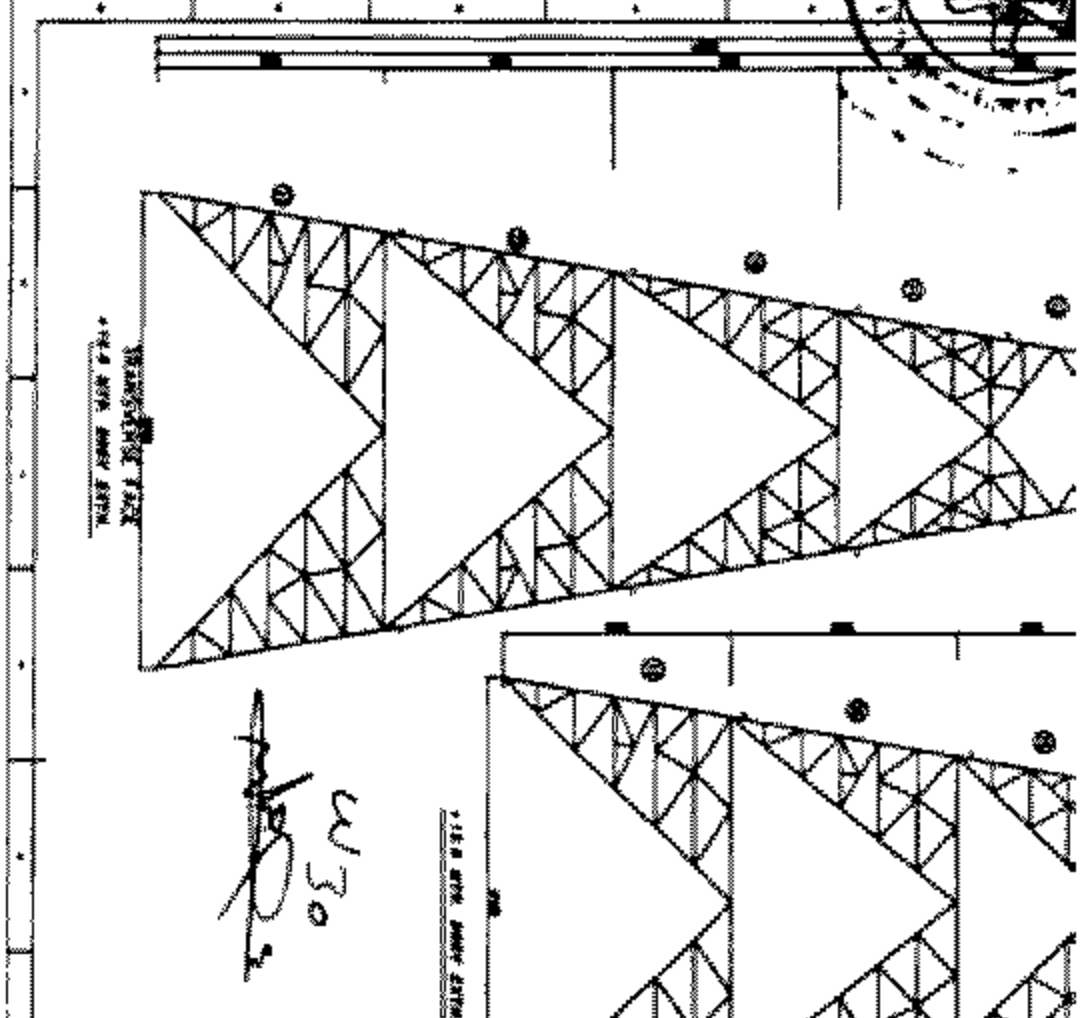
اسم صاحب الأرض	رقم البرج	طراز البرج	المنطقة الواقعة بها البرج
محمد أحمد البسيرى	٣٢٤	W 30	ميت المخلص - مركز زفتى - محافظة الغربية
انتصار أحمد البسيرى	٣٢٤	W 30	ميت المخلص - مركز زفتى - محافظة الغربية
محمد عبد الله نابل	٤٧٣	W 2 E 6	شبلنجة - مركز بنها - محافظة القليوبية
كمال السيد كمال محفوظ	٤٧٣	W 2 E 6	شبلنجة - مركز بنها - محافظة القليوبية
مصطفى محمود زيادة	٤٧٣	W 2 E 6	شبلنجة - مركز بنها - محافظة القليوبية
عبد الله محمود سيف	٤٧٧	W 30	شبلنجة - مركز بنها - محافظة القليوبية
غريب عبد العزيز محمد السيد	٤٧٧	W 30	شبلنجة - مركز بنها - محافظة القليوبية
محمد مغاورى السيد حسن	٤٧٧	W 30	شبلنجة - مركز بنها - محافظة القليوبية





Map of Bahariya Oasis in Egypt, showing administrative boundaries and various landmarks.





The drawing shows a structural steel truss system with dimensions and labels. The main structure is labeled '١٤٠٠ Ø٣٢٢ Ø٣٢٢' and '١٤٠٠ Ø٣٢٢ Ø٣٢٢'. Other labels include '١٤٠٠ Ø٣٢٢ Ø٣٢٢', '١٤٠٠ Ø٣٢٢ Ø٣٢٢', and '١٤٠٠ Ø٣٢٢ Ø٣٢٢'. A handwritten note '٧٣٠' is present. A vertical label on the right side reads '١٤٠٠ Ø٣٢٢ Ø٣٢٢'. The drawing is enclosed in a rectangular frame with dimensions indicated by small numbers along the edges.

FOR APPROVAL	
EGYPTIAN ELECTRICITY TRANSMISSION COMPANY	
Cairo, Egypt	
EGYPTIAN ENGINEERING COUNCIL	
With Special Power Certificate	
No. 1000/2017	
REGISTERED IN THE	
MINISTRY OF TRADE	
No. 1000/2017	

