

وزارة التجارة والصناعة

قرار رقم ١٠٠٦ لسنة ٢٠٠٩

وزير التجارة والصناعة

بعد الاطلاع على القانون رقم ٢١ لسنة ١٩٥٨ فى شأن تنظيم الصناعة وتشجيعها وتعديلاته ؛
وعلى قرار رئيس الجمهورية رقم ٣٥٠ لسنة ٢٠٠٥ بإنشاء الهيئة العامة للتنمية الصناعية ؛
وعلى قرار رئيس الجمهورية رقم ٣٥٤ لسنة ٢٠٠٨ بإنشاء جهاز تنمية التجارة الداخلية ؛
وبناءً على ما عرضه السيد المهندس رئيس مجلس إدارة الهيئة العامة للتنمية الصناعية ؛

قرر :

(مادة أولى)

تخصص المساحات الموضحة بالخرائط والإحداثيات المرفقة للخدمات التجارية المكتملة
للنشاط الصناعى بالمناطق التالية :

١ - الأراضى الشاغرة بمصانع المحلة الكبرى للغزل والنسيج بمدينة المحلة الكبرى
بمحافظة الغربية .

٢ - زمام شركة مصر للحرير الصناعى بمدينة كفر الدوار - محافظة البحيرة .

٣ - المنطقة الصناعية ٣١/٢ محافظة بنى سويف .

٤ - المنطقة الصناعية جنوب بورسعيد الصادر بها قرار رئيس الجمهورية رقم ٩١ لسنة ٢٠٠٩

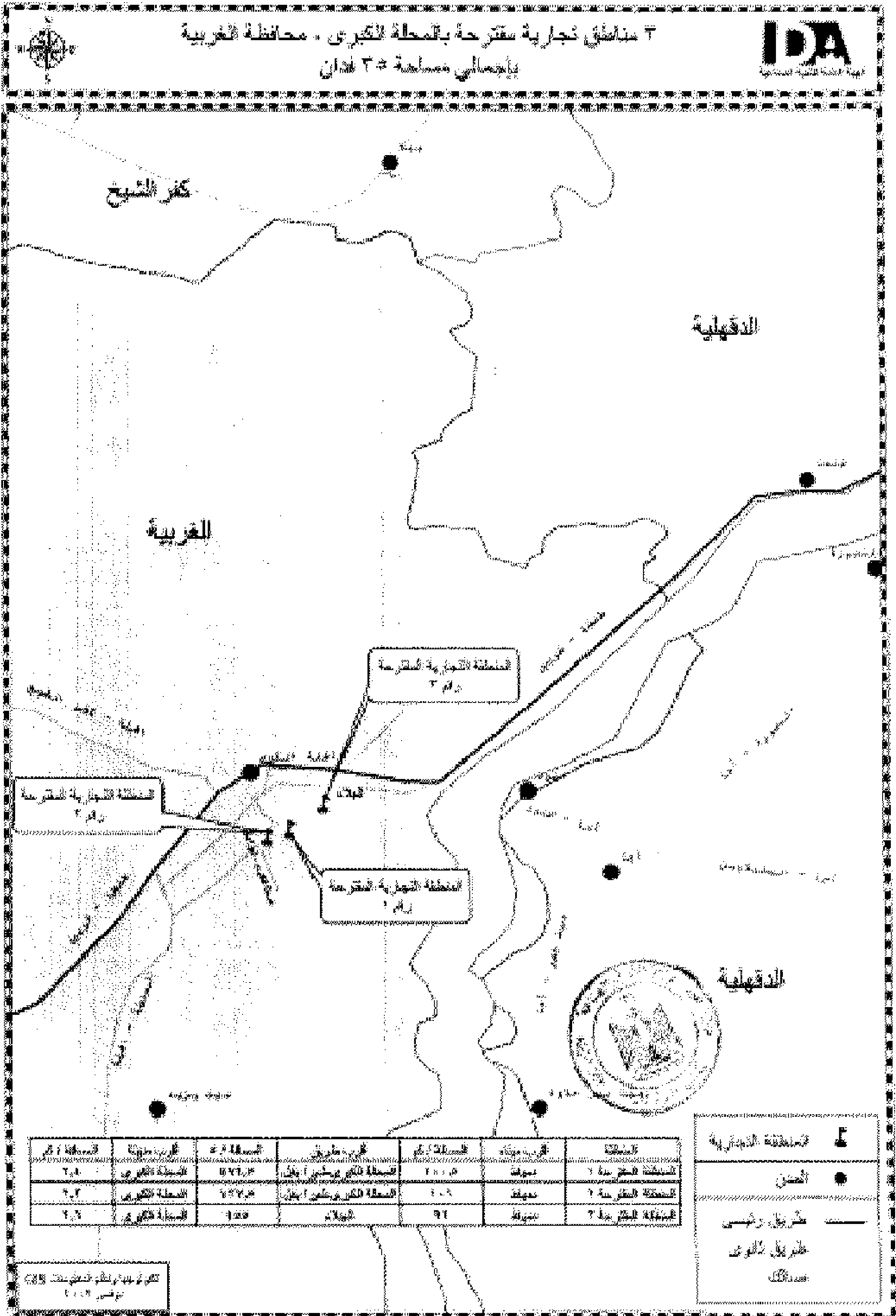
(مادة ثانية)

ينشر هذا القرار بالوقائع المصرية ، ويعمل به اعتباراً من اليوم التالى لتاريخ نشره .

صدر فى ٢٠٠٩/١٢/٣

وزير التجارة والصناعة

م . رشيد محمد رشيد



المنطقة	القرية مركزها	المساحة (هكتار)	القرية مركزها	المساحة (هكتار)	القرية مركزها	المساحة (هكتار)
المنطقة التجهيزية المقترحة ١	دمهوت	٢٥٠,٥	المنطقة التجهيزية المقترحة رقم ١	٥٧٦,٤	القرية مركزها	٢,١
المنطقة التجهيزية المقترحة ٢	دمهوت	١٠٠	المنطقة التجهيزية المقترحة رقم ٢	٧٧٧,٤	المنطقة التجهيزية المقترحة رقم ٢	٢,٢
المنطقة التجهيزية المقترحة ٣	دمهوت	٩١	المنطقة التجهيزية المقترحة رقم ٣	١٥٥	المنطقة التجهيزية المقترحة رقم ٣	٢,٦

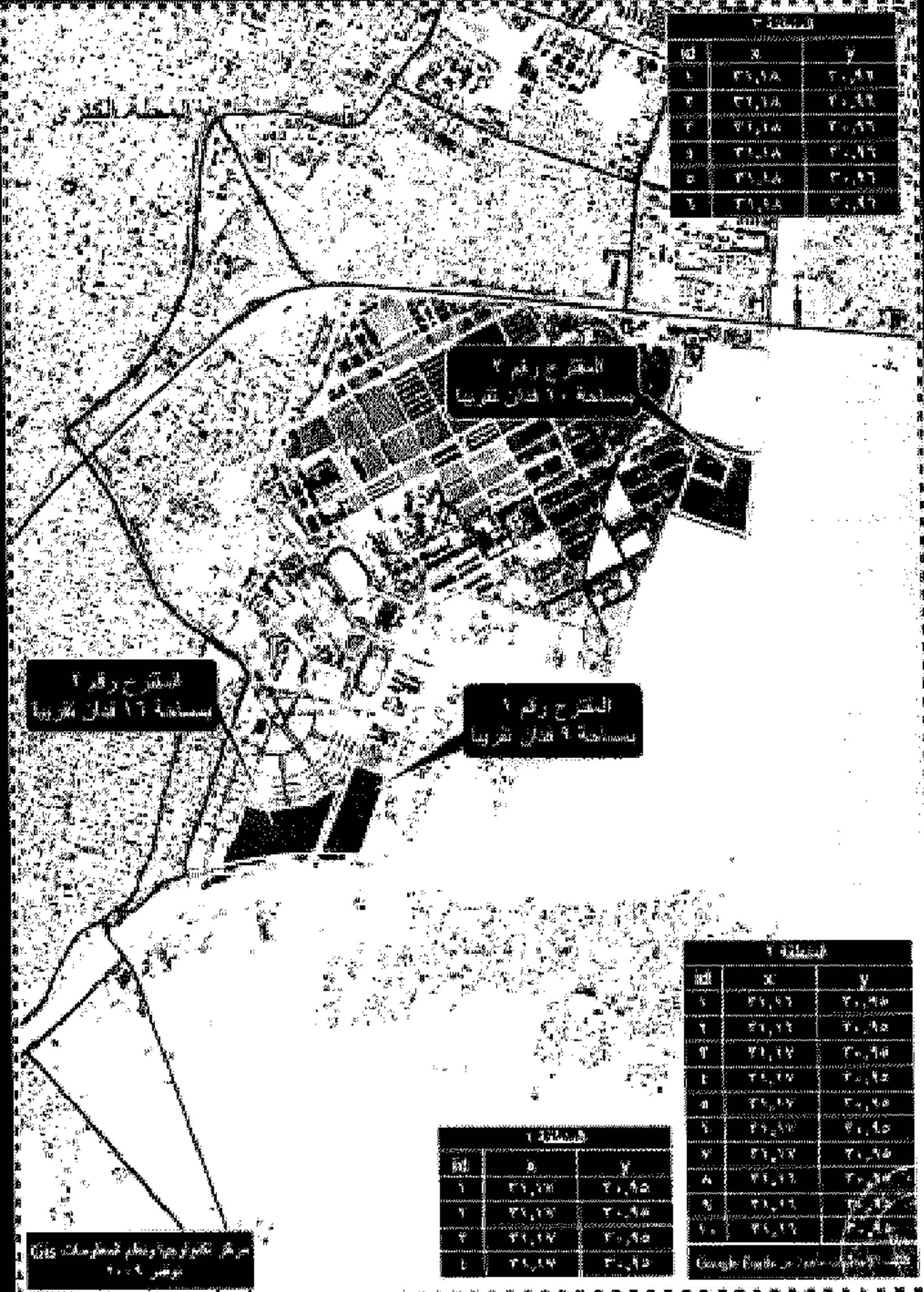
تم إعداد هذا المخطط بالتعاون مع منظمة الفاو
تحت إشراف وزارة الزراعة
٢٠٠٩

المنطقة التجهيزية المقترحة
الضيق
خط تخطيط ريفي
خط تخطيط دولي
مركز القرية

٣ مناطق تجارية مقترحة بالمحلة الكبرى - محافظة البحيرة
 بلجمالى مساحة ٢٥ فدان

IDA

إدارة التنمية الاقتصادية



المجموعة ٣

رقم	س	ق
١	٢١,٩٨	٢,٩٦
٢	٢١,٩٨	٢,٩٦
٣	٢١,٩٨	٢,٩٦
٤	٢١,٩٨	٢,٩٦
٥	٢١,٩٨	٢,٩٦

المقترح رقم ٣
 لمجموعة ٣ فدان بحريه

المقترح رقم ٤
 لمجموعة ٤ فدان بحريه

المقترح رقم ٥
 لمجموعة ٥ فدان بحريه

المجموعة ٤

رقم	س	ق
١	٢١,٩٦	٢,٩٥
٢	٢١,٩٦	٢,٩٥
٣	٢١,٩٦	٢,٩٥
٤	٢١,٩٦	٢,٩٥
٥	٢١,٩٦	٢,٩٥
٦	٢١,٩٦	٢,٩٥
٧	٢١,٩٦	٢,٩٥
٨	٢١,٩٦	٢,٩٥
٩	٢١,٩٦	٢,٩٥
١٠	٢١,٩٦	٢,٩٥

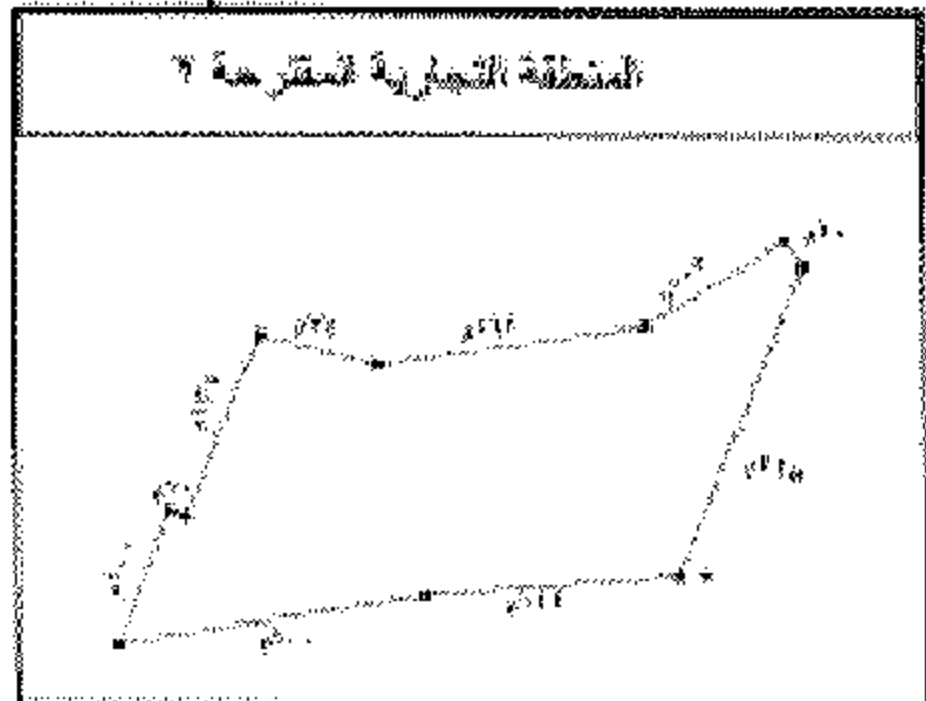
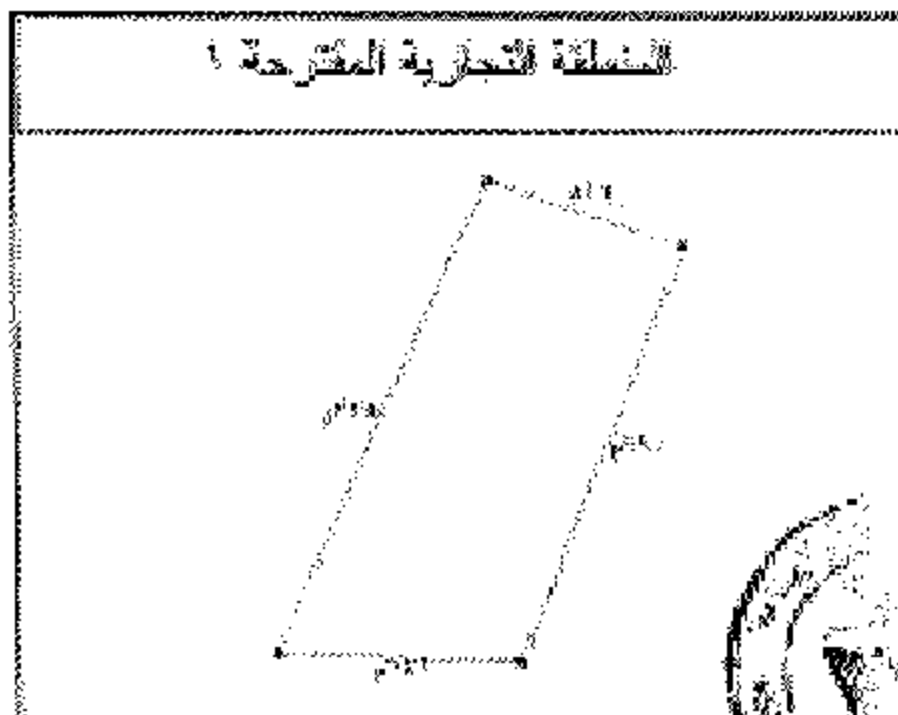
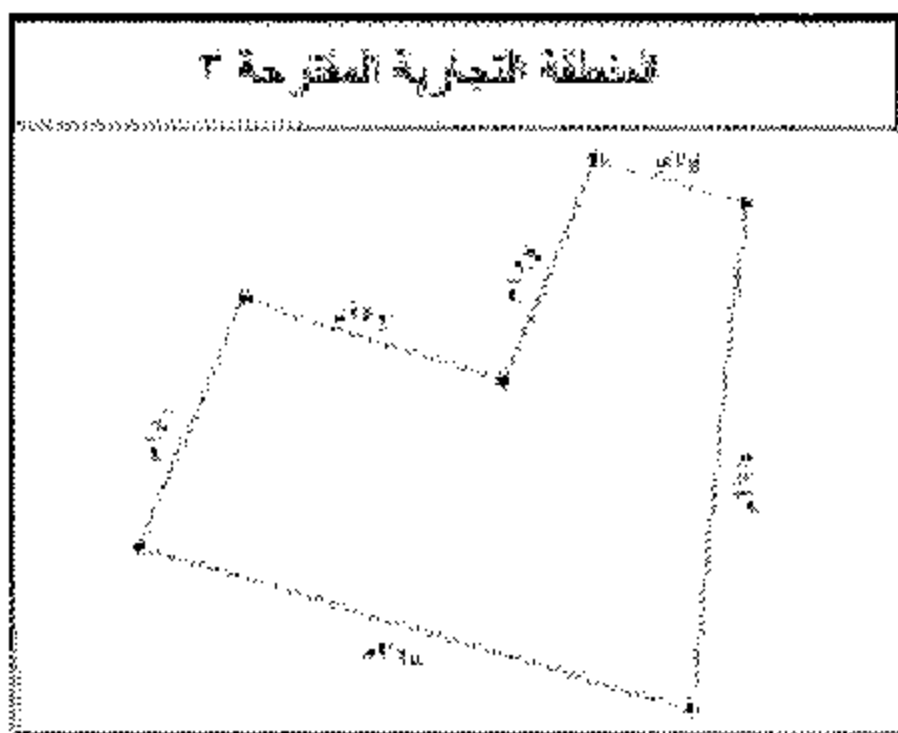
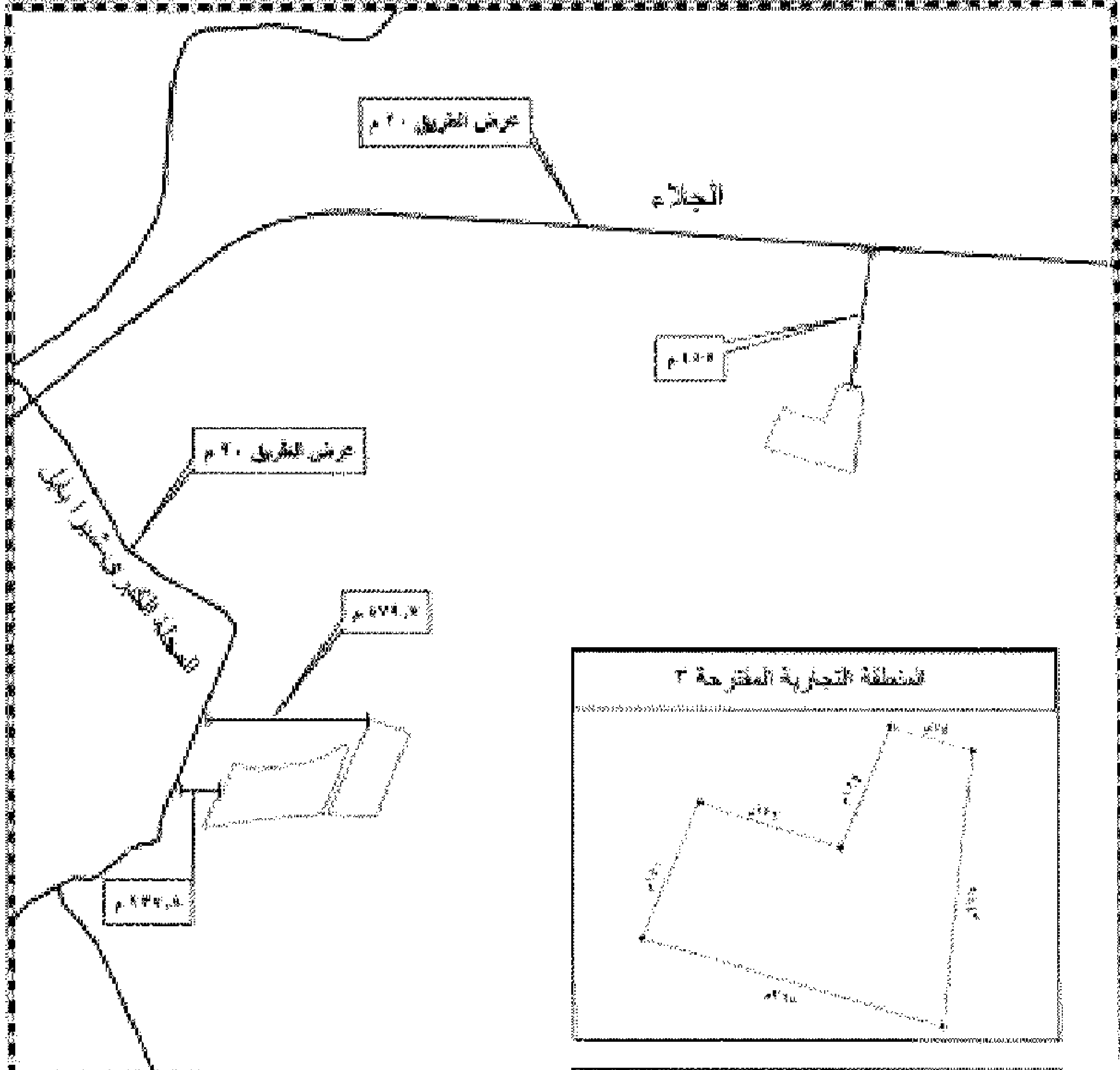
المجموعة ٥

رقم	س	ق
١	٢١,٩٨	٢,٩٥
٢	٢١,٩٨	٢,٩٥
٣	٢١,٩٨	٢,٩٥
٤	٢١,٩٨	٢,٩٥

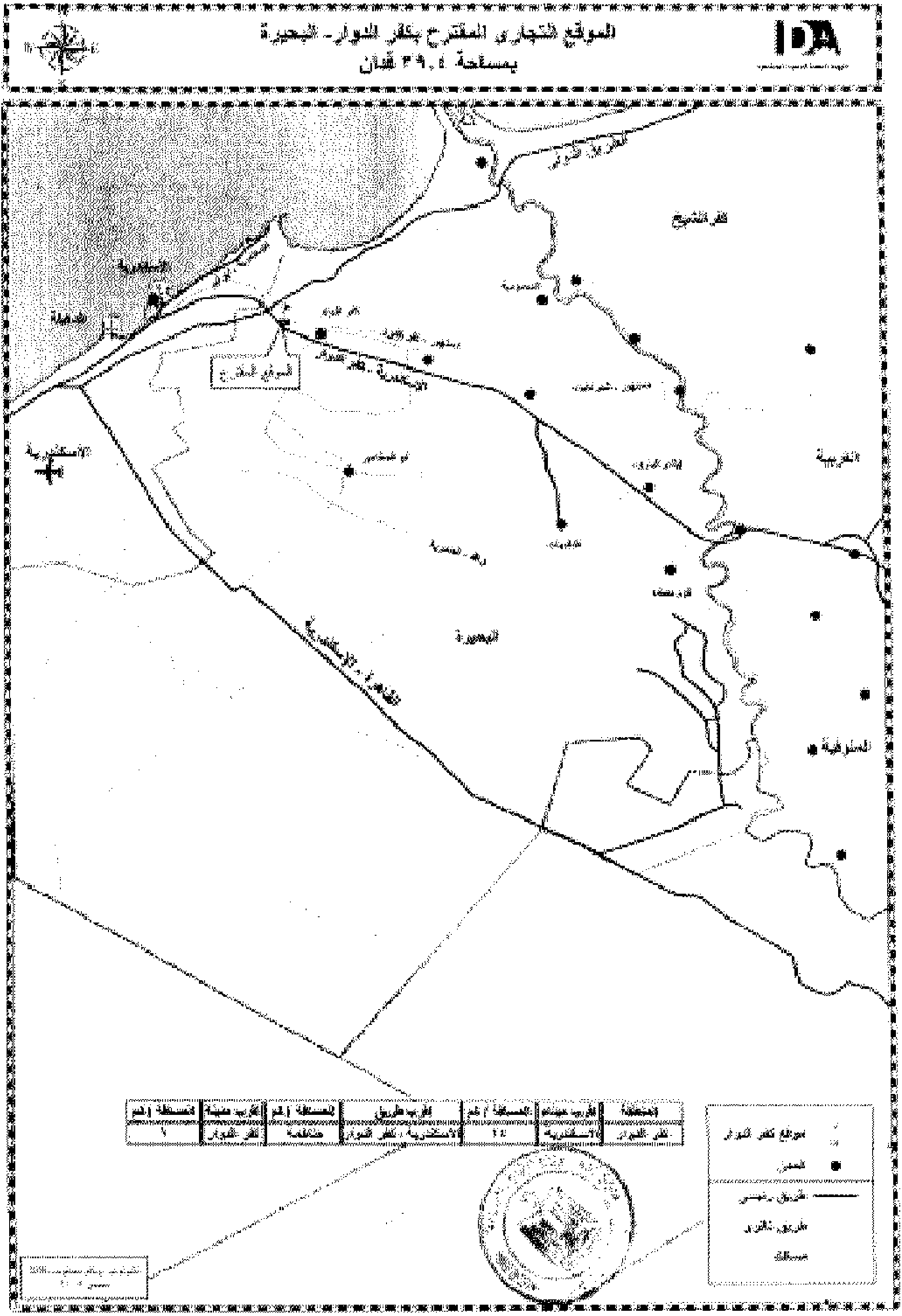
إدارة التنمية الاقتصادية
 ديسمبر ٢٠٠٩



٣ مناطق تجارية مقترحة بالمنطقة الفكرية - محافظة الغربية
إجمالي مساحة ٣٥ فدان



تظهر على هذا الخطم المخطط مناطق (٣) و (٤) و (٥)
تاريخه ١ - ٢



المواقع التجارية المقترحة بقرى الدوار - البحيرة
بمساحة ٢٩٠ هكتار

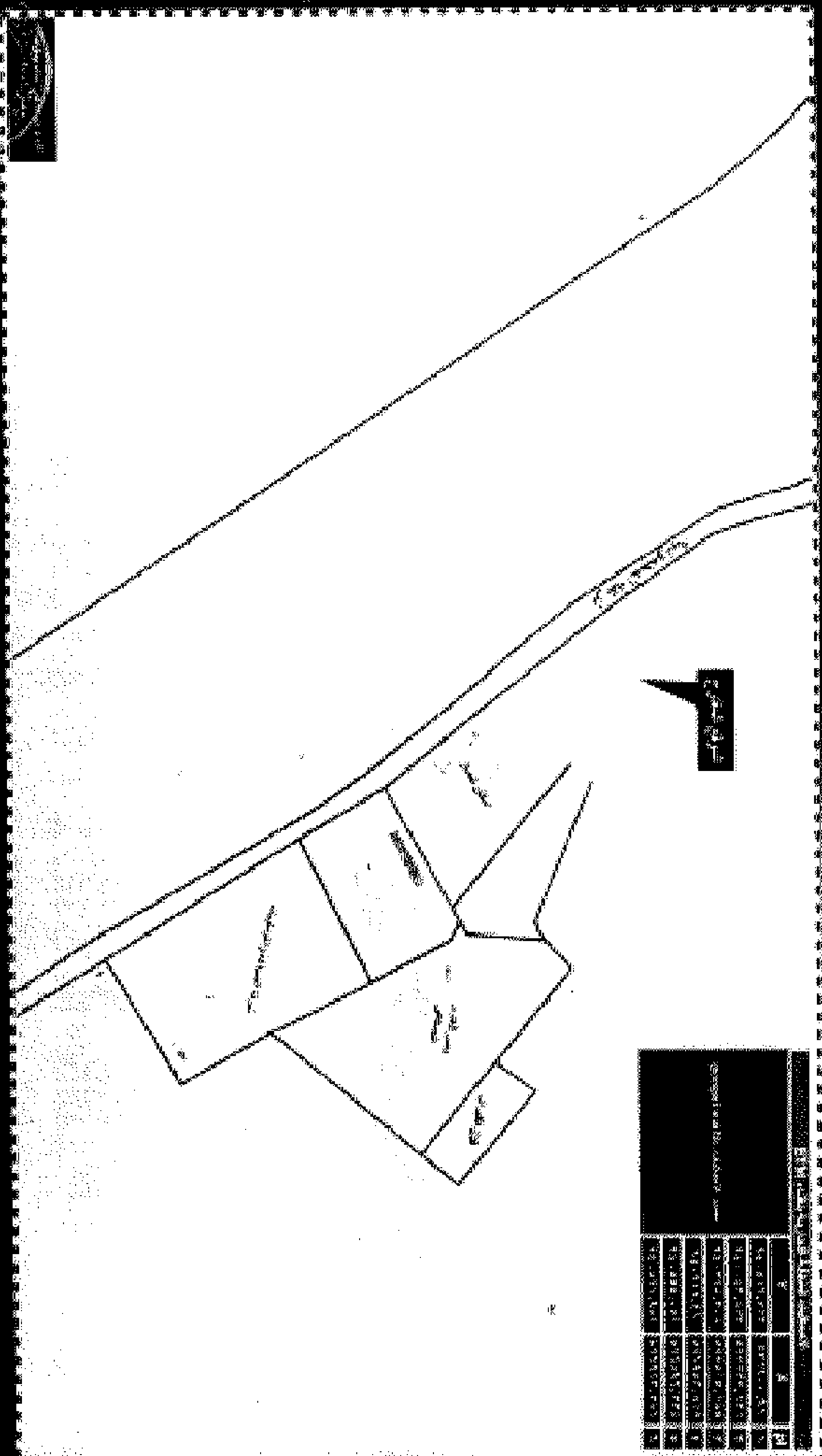


المسافة	الطول	العمق	العرض	المسافة	العرض	المسافة	العرض
٢٢	٢٢	٢٢	٢٢	٢٢	٢٢	٢٢	٢٢

■ مواقع كفر الدوار
 ■ المسكن
 — طريق رئيسي
 — طريق ثانوي
 — مسلك



التصميم: د. محمد مصطفى محمد
٢٠٠٩



الموقع المقترح لخط الترام البحري بمحافظة البحيرة - ٢٠٠٩ م

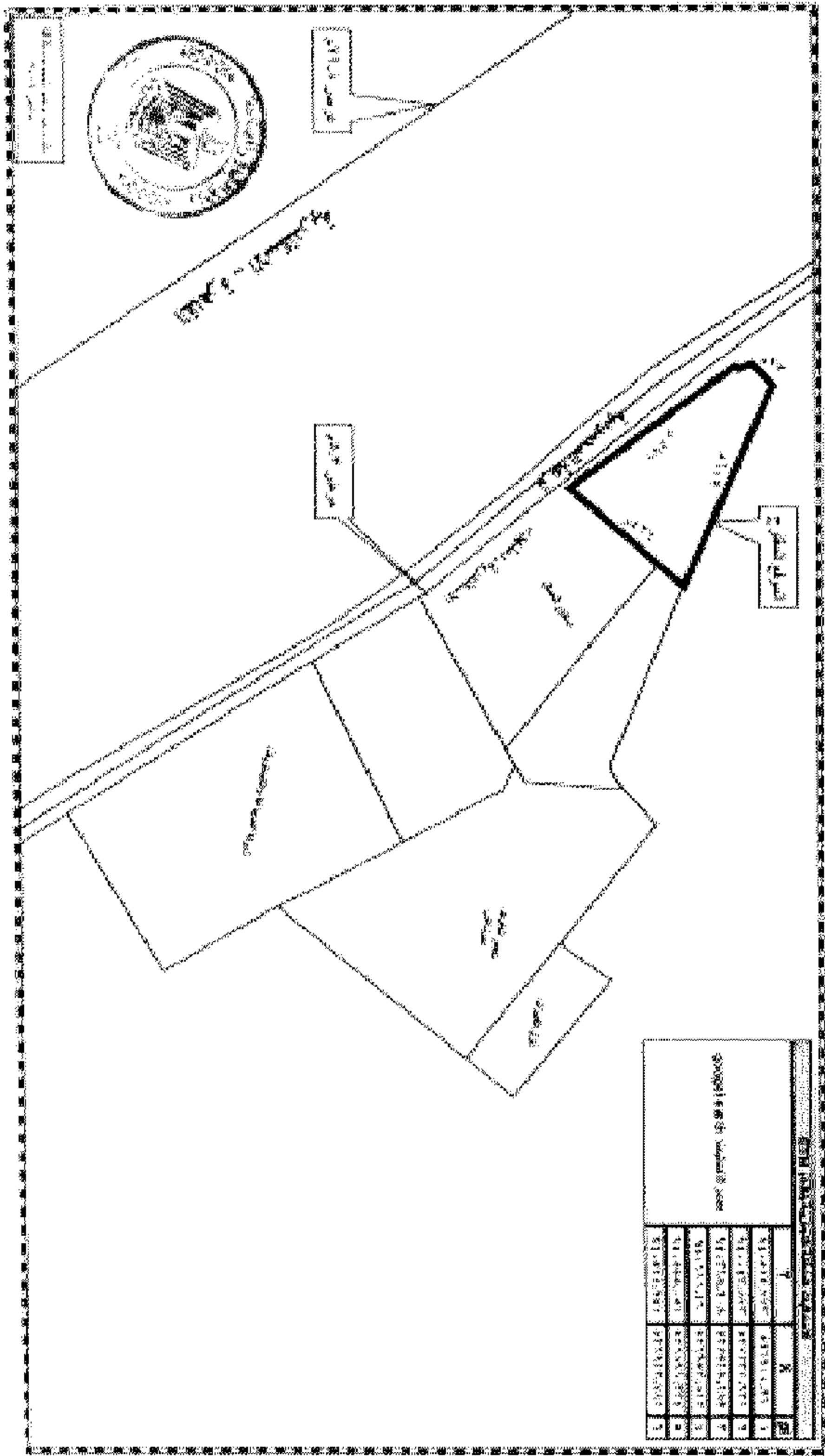
١٥٨

ملاحظات	
١	المساحة الكلية للموقع ١٠٠٠٠ م ^٢
٢	المساحة المخصصة للمشروع ٥٠٠٠ م ^٢
٣	المساحة المخصصة للمساحات الخضراء ٢٠٠٠ م ^٢
٤	المساحة المخصصة للمرافق ٣٠٠٠ م ^٢
٥	المساحة المخصصة للمباني ٥٠٠٠ م ^٢
٦	المساحة المخصصة للمواقف ١٠٠٠ م ^٢
٧	المساحة المخصصة للمساحات المائية ١٠٠٠ م ^٢
٨	المساحة المخصصة للمساحات الصلبة ١٠٠٠ م ^٢
٩	المساحة المخصصة للمساحات الرملية ١٠٠٠ م ^٢
١٠	المساحة المخصصة للمساحات الخشبية ١٠٠٠ م ^٢

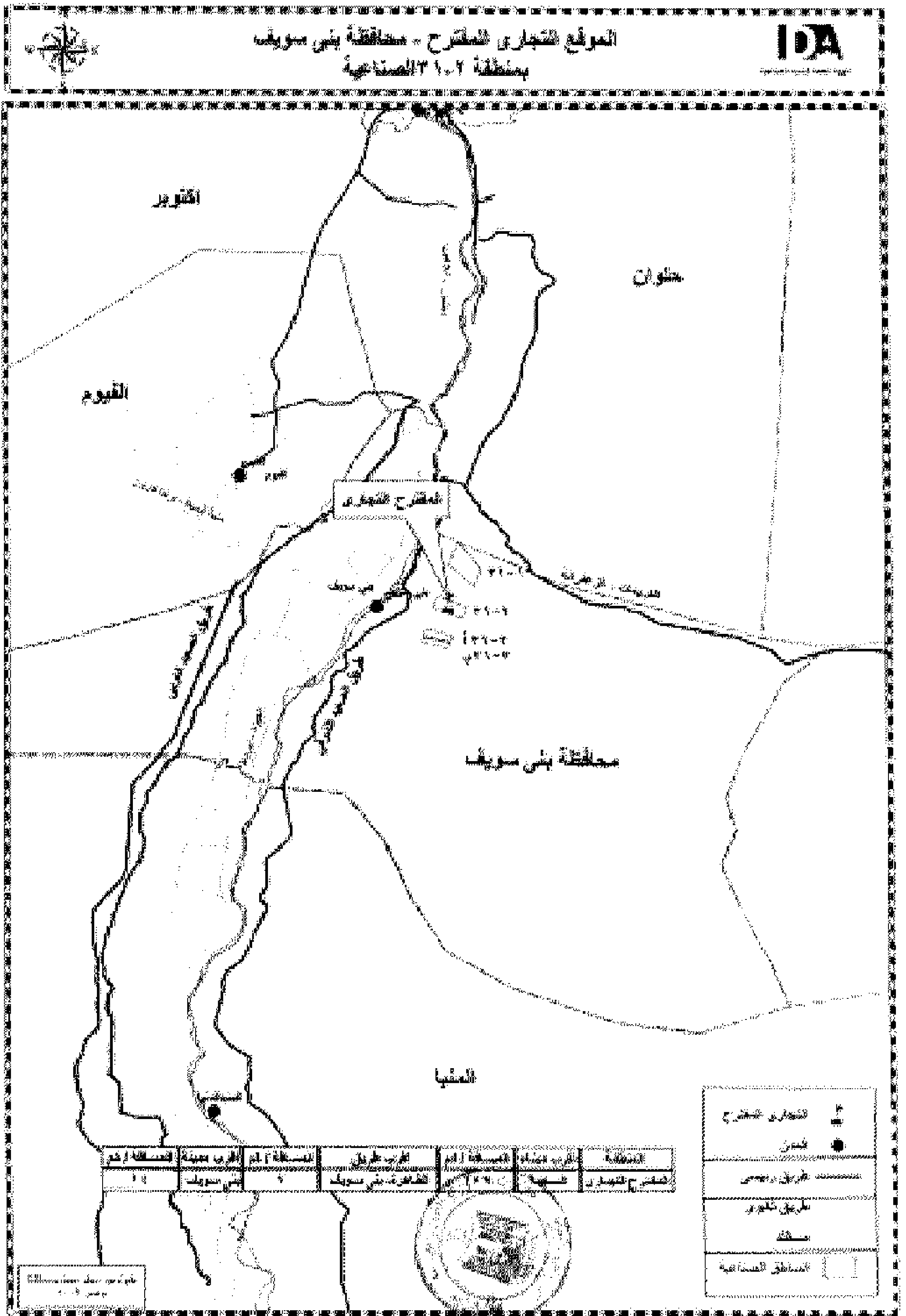


الوقائع التجارية المسجلة بتطل الدوار البحيرة بمساحة ١,٤٣٩ فدان

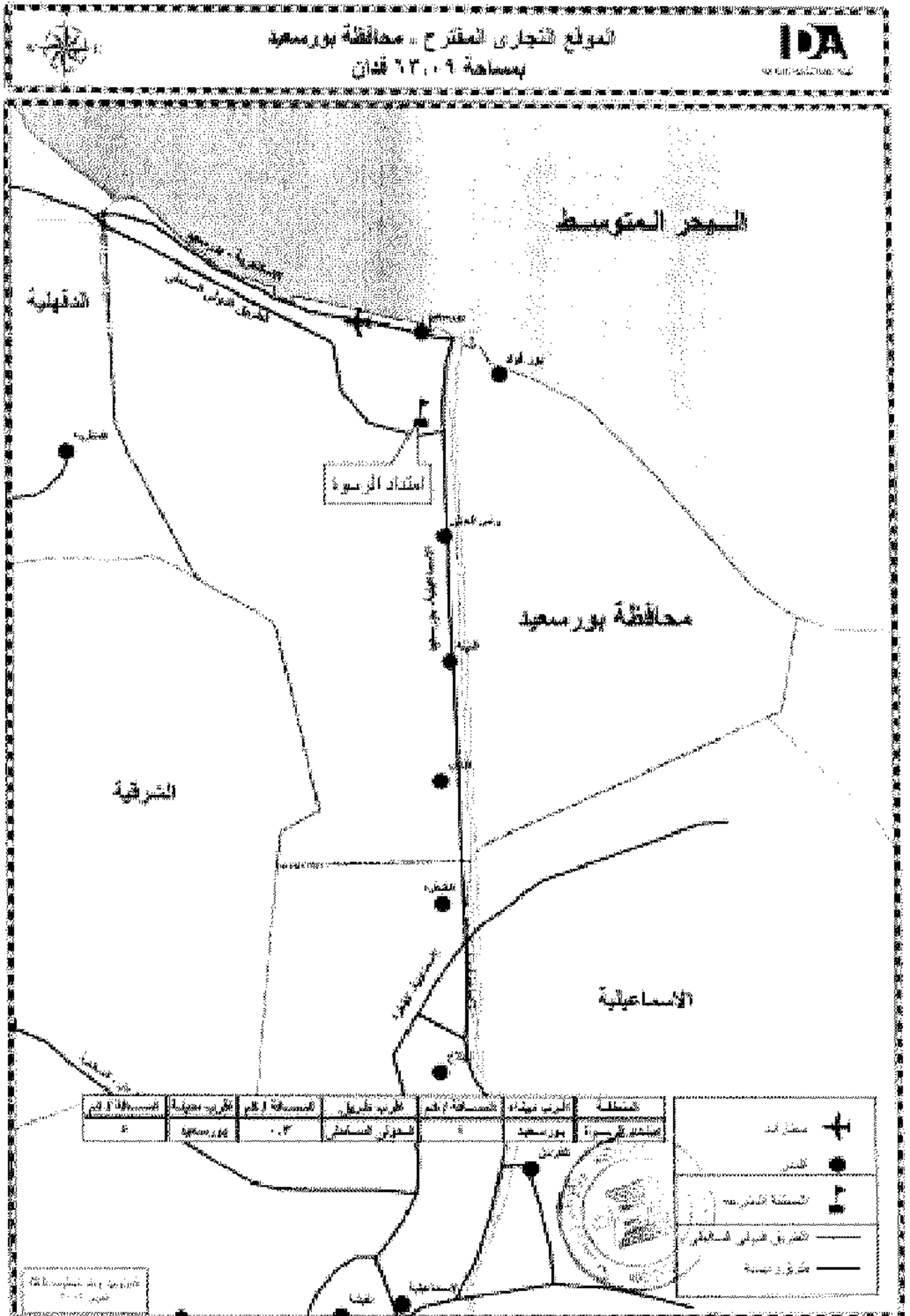
IDA



رقم	مساحة	رقم	مساحة
١	٤٤٧٤٤.٤٧٥	١	٤٤٧٤٤.٤٧٥
٢	٤٤٧٤٤.٤٧٥	٢	٤٤٧٤٤.٤٧٥
٣	٤٤٧٤٤.٤٧٥	٣	٤٤٧٤٤.٤٧٥
٤	٤٤٧٤٤.٤٧٥	٤	٤٤٧٤٤.٤٧٥
٥	٤٤٧٤٤.٤٧٥	٥	٤٤٧٤٤.٤٧٥
٦	٤٤٧٤٤.٤٧٥	٦	٤٤٧٤٤.٤٧٥
٧	٤٤٧٤٤.٤٧٥	٧	٤٤٧٤٤.٤٧٥
٨	٤٤٧٤٤.٤٧٥	٨	٤٤٧٤٤.٤٧٥
٩	٤٤٧٤٤.٤٧٥	٩	٤٤٧٤٤.٤٧٥
١٠	٤٤٧٤٤.٤٧٥	١٠	٤٤٧٤٤.٤٧٥







المواقع المقترحة للقناة
بمساحة ٦٣,٠٩ فدان



المستطلة	القرية	المساحة (متر مربع)	القرية	المساحة (متر مربع)	المساحة (متر مربع)	المساحة (متر مربع)
	بوراك	٦٣,٠٩	بوراك	٦٣,٠٩	٦٣,٠٩	٦٣,٠٩

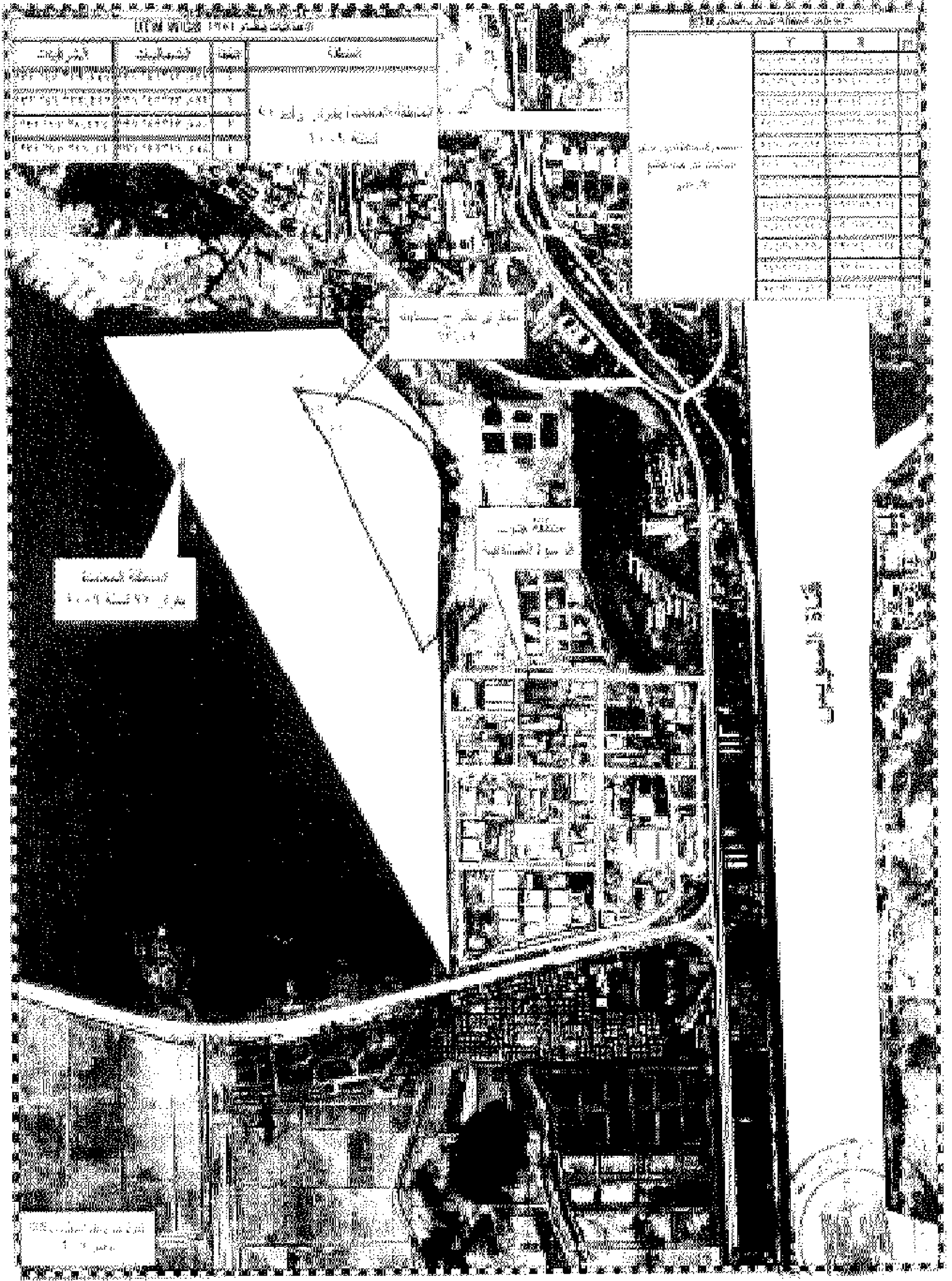
	مسار القناة
	قرية
	المساحة المقترحة
	القنوات المقترحة
	حدود البلدية



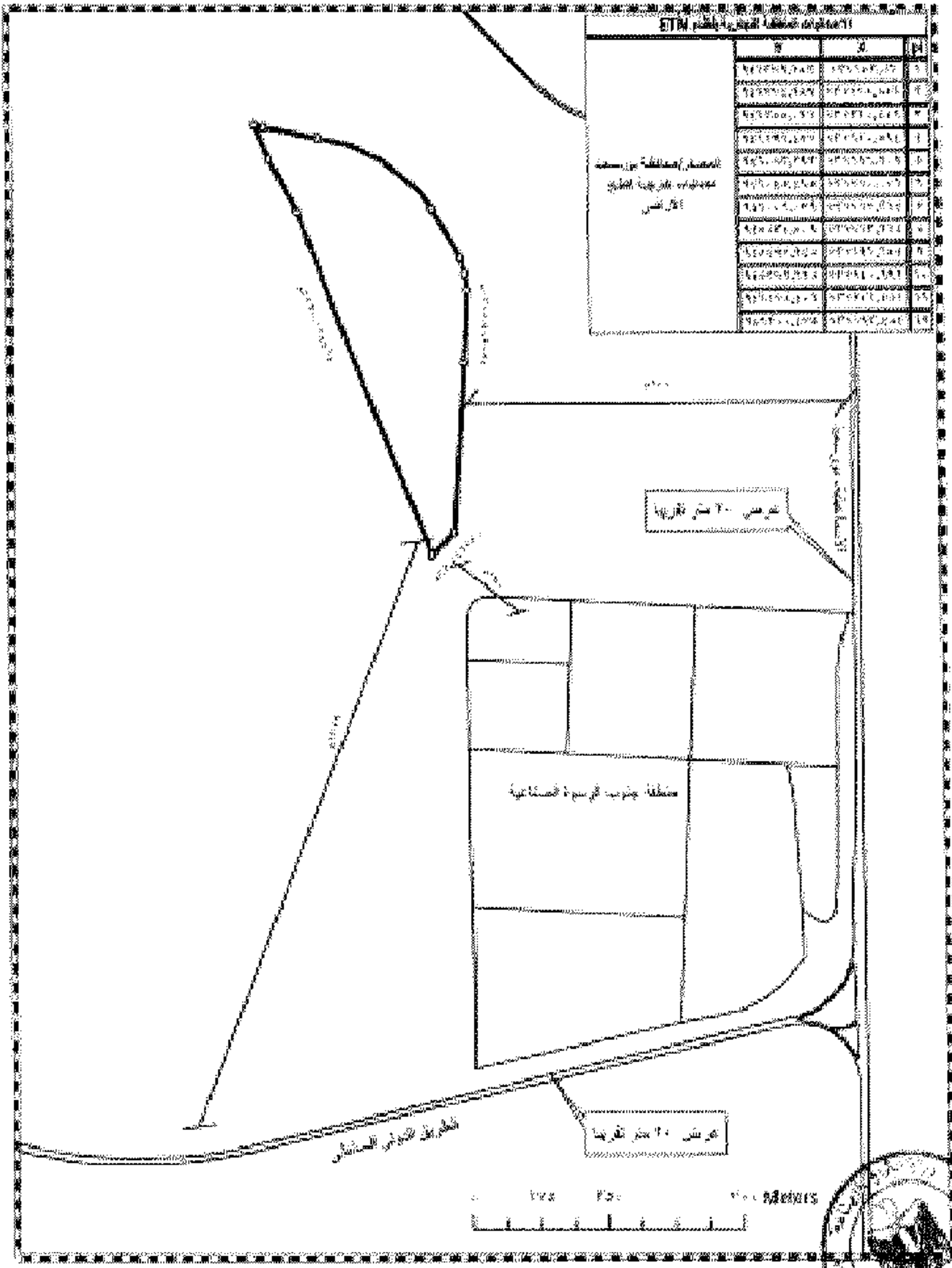
موقع المشروع على خريطة جمهورية مصر العربية



المواضع التجارية المقترحة - منطقة نيل مصر الجديدة
بمساحة ٦٢.٠٩ فدان



الموقع التجاري المقترح - منطقة بورسعيد
بمساحة ٦٣,٠٩ فدان



عرض ٢٠ متر تقريبا

منطقة جنوب الترسبة الصناعية

عرض ٢٠ متر تقريبا

