

وزارة البترول والثروة المعدنية

قرار رقم ١٢٧٣ لسنة ٢٠١٦

وزير البترول والثروة المعدنية

- بعد الاطلاع على القانون رقم ٥٣ لسنة ١٩٦٦ بإصدار قانون الزراعة وتعديلاته ؛
وعلى القانون رقم ٤٣ لسنة ١٩٧٩ بإصدار قانون نظام الإدارة المحلية وتعديلاته ؛
وعلى القانون رقم ٢١٧ لسنة ١٩٨٠ بشأن الغاز الطبيعى ولائحته التنفيذية ؛
وعلى القانون رقم ٤ لسنة ١٩٨٨ فى شأن خطوط أنابيب البترول
ولائحته التنفيذية ؛
وعلى القانون رقم ١٠ لسنة ١٩٩٠ بشأن نزع ملكية العقارات للمنفعة العامة ؛
وعلى القانون رقم ٢٠٣ لسنة ١٩٩١ بإصدار قانون شركات قطاع الأعمال العام
ولائحته التنفيذية ؛
وعلى قرار السيد الدكتور رئيس مجلس الوزراء رقم ١٠٠٩ لسنة ٢٠٠١
بإنشاء الشركة المصرية القابضة للغازات الطبيعية ؛
وعلى موافقة الجهات التنفيذية بمحافظة المنوفية بتاريخ ٢٠/١/٢٠١٦ ؛
وعلى موافقة الجهات التنفيذية بمحافظة الغربية بتاريخ ٢٨/١/٢٠١٦ ؛
وعلى موافقة هيئة عمليات القوات المسلحة بتاريخ ٢٣/٤/٢٠١٦ ؛
وعلى موافقة السيد الأستاذ الدكتور وزير الزراعة واستصلاح الأراضى بتاريخ ٢٧/٦/٢٠١٦ ؛
وعلى ما عرضه كل من السيد المهندس رئيس مجلس إدارة الشركة المصرية القابضة
للغازات الطبيعية ؛
والسيد المهندس وكيل أول وزارة البترول لشئون الغاز والسيد الأستاذ وكيل وزارة
البترول للشئون القانونية ؛

قرر:

مادة أولى - يستولى مؤقتاً لمدة اثنى عشر شهراً أو بانتهاء الغرض المستولى عليه من أجله أيهما أقرب على الأراضى اللازمة لتنفيذ مشروع مد خط غاز طبيعى ٧٠ بار لتغذية مدينة كفر الزيات بالغاز الطبيعى والذي يبدأ من غرفة المأخذ على خط غاز النوبارية ٢٤ بوصة بجنوب شرق كفر الشرفا الغربى وحتى موقع محطة تخفيض الضغط بكفر الزيات عند مصرف دنشواى بطول ١٢ كيلو متراً بقطر ١٠ بوصة ويعرض ٢٠ متراً ماراً بباطن الأرض بعمق ١,٢٥ متر من الراسم العلوى للماسورة طبقاً للمسار الموضح بيانه بالمذكرة الإيضاحية والخريطة المساحية المرفقة .

مادة ثانية - ينتهى العمل بأحكام هذا القرار بانتهاء مدة الاستيلاء المؤقت الموضحة بالمادة الأولى .

مادة ثالثة - يُنشر هذا القرار ومذكرته الإيضاحية فى الوقائع المصرية ، ويعمل به من اليوم التالى لتاريخ النشر ، وعلى الجهة المختصة تنفيذ هذا القرار .

صدر فى ٢٤/٧/٢٠١٦

وزير البترول والثروة المعدنية

مهندس / طارق الملا

الشركة المصرية القابضة للغازات الطبيعية (إيجاس)

مذكرة إيضاحية

لقرار السيد المهندس وزير البترول والثروة المعدنية رقم ١٢٧٣ لسنة ٢٠١٦

بالاستيلاء المؤقت لمدة اثني عشر شهراً على الأراضى اللازمة

لتنفيذ مسار خط الغاز الطبيعى ٧٠ بار قطر ١٠ بوصة

المار بمحافظتى المنوفية والغربية لتغذية مدينة كفر الزيات

أتشرف بالإحاطة بأنه أدرج بموازنة الشركة المصرية القابضة للغازات الطبيعية

(إيجاس) للعام المالى ٢٠١٦/٢٠١٧ تنفيذ مشروع مد خط غاز طبيعى ٧٠ بار

بطول ١٢ كيلو متر وقطر ١٠ بوصة وعرض ٢٠ متر ماراً بباطن الأرض بعمق ١,٢٥ متر

من الراسم العلوى للماسورة لتغذية مدينة كفر الزيات بالغاز الطبيعى المار بمحافظتى المنوفية

والغربية والذي أسند تنفيذه لشركة غاز مصر إحدى شركات قطاع البترول .

وحيث إنه يلزم لتنفيذ المشروع ضرورة الاستيلاء المؤقت لمدة اثني عشر شهراً

أو بانتهاء الغرض المستولى عليه من أجله أيهما أقرب على الأراضى اللازمة

لمسار خط الغاز والذي يبدأ من غرفة المأخذ على خط غاز النوبارية ٢٤ بوصة بجنوب

شرق كفر الشرفا الغربى ثم يتجه شمالاً بجوار مصرف كفر قصر نصر الدين حتى طريق

الأسفلت بعرض ١٢ متر (وذلك داخل نطاق محافظة المنوفية بطول تقريبي ٢,٢٥٠ كم) وهو الحد الفاصل بين محافظتى المنوفية والغربية ويستكمل المسار فى الاتجاه الشمالى بجوار مصرف كفر (قصر نصر الدين) من طريق الأسفلت مروراً بزمامات قرى كفر اخشا وشبرا ريس ثم يتجه غرباً عند زمامات قرى منشية الكودى وقصر نصر الدين متقاطعاً مع ترعة الباجورية وسكة حديد منوف/ كفر الزيات وحتى موقع محطة تخفيض الضغط بكفر الزيات عند مصرف دنشواى (وذلك داخل نطاق محافظة الغربية بطول تقريبي ٩,٧٥٠ كم) كما هو موضح بالخريطة المساحية المرفقة .

ولما كانت الأراضى المطلوب الاستيلاء المؤقت عليها من الأراضى الزراعية فقد تم الحصول على موافقة السيد الأستاذ الدكتور وزير الزراعة واستصلاح الأراضى بتاريخ ٢٠١٦/٦/٢٧ وذلك طبقاً لنص المادة ١٥٢ من قانون الزراعة رقم ٥٣ لسنة ١٩٦٦ وتعديلاته .

وقد تم الحصول على موافقة كل من الجهات التنفيذية بمحافظتى المنوفية بتاريخ ٢٠١٦/١/٢٠ والغربية بتاريخ ٢٠١٦/١/٢٨ وموافقة هيئة عمليات القوات المسلحة بتاريخ ٢٠١٦/٤/٢٣ على تنفيذ مشروع الخط بالأراضى اللازمة لمسار تنفيذه والتي تقع فى نطاق محافظتى المنوفية والغربية .

وحيث إن المشروع من المشروعات الهامة والعاجلة ذات النفع العام التى تخدم الاقتصاد القومى ومدرج له الاعتمادات المالية اللازمة وهو من المشروعات الطولية التى يتعذر فيها حصر أسماء الملاك والحائزين للأراضى التى يمر بها مسار الخط قبل صدور القرار .

ونظراً لصفة الاستعجال التى يتسم بها المشروع لتنفيذ مسار الخط المنوه عنه والذى لا يحتمل التأخير لتغذية مدينة كفر الزيات بالغاز الطبيعى وإعمالاً لنص المادة (٤) من القانون رقم ٢١٧ لسنة ١٩٨٠ فى شأن الغاز الطبيعى ولائحته التنفيذية والقانون رقم ٤ لسنة ١٩٨٨ فى شأن خطوط أنابيب البترول ولائحته التنفيذية وإعمالاً لأحكام المادة (١٥) من القانون رقم ١٠ لسنة ١٩٩٠ بشأن نزع ملكية العقارات للمنفعة العامة والتى تجيز للوزير المختص إصدار قرار بالاستيلاء المؤقت على الأراضى اللازمة لتنفيذ المشروعات العاجلة فى حالة الضرورة والاستعجال .

لذلك :

يقتضى الأمر استصدار قرار بالاستيلاء المؤقت لمدة اثنى عشر شهراً أو بانتهاء الغرض المستولى عليه من أجله أيهما أقرب على الأراضى التى يمر بها الخط المشار إليه والموضح موقعه وحدوده ومعالمه بصدر هذه المذكرة والخريطة المساحية المرفقة باعتباره

إجراء وقتياً يُمكن شركة غاز مصر المنفذة للمشروع من وضع الأراضى اللازمة لمسار المشروع تحت تصرفها خلال فترة التنفيذ ، كما ستقوم شركة غاز مصر بصرف التعويضات اللازمة لذوى الشأن طبقاً لأحكام القانون مع اعتبار ذلك مرتبطاً بالتنفيذ وإعادة الأراضى المار بها مسار الخط فى نهاية التنفيذ إلى الحالة التى كانت عليها وقت الاستيلاء .

لذا فالأمر معروض على سيادتكم برجاء التكرم بالنظر فى استصدار قرار الاستيلاء المؤقت المطلوب .

وتفضلوا سيادتكم بقبول فائق الاحترام

تحريراً فى : / / ٢٠١٦

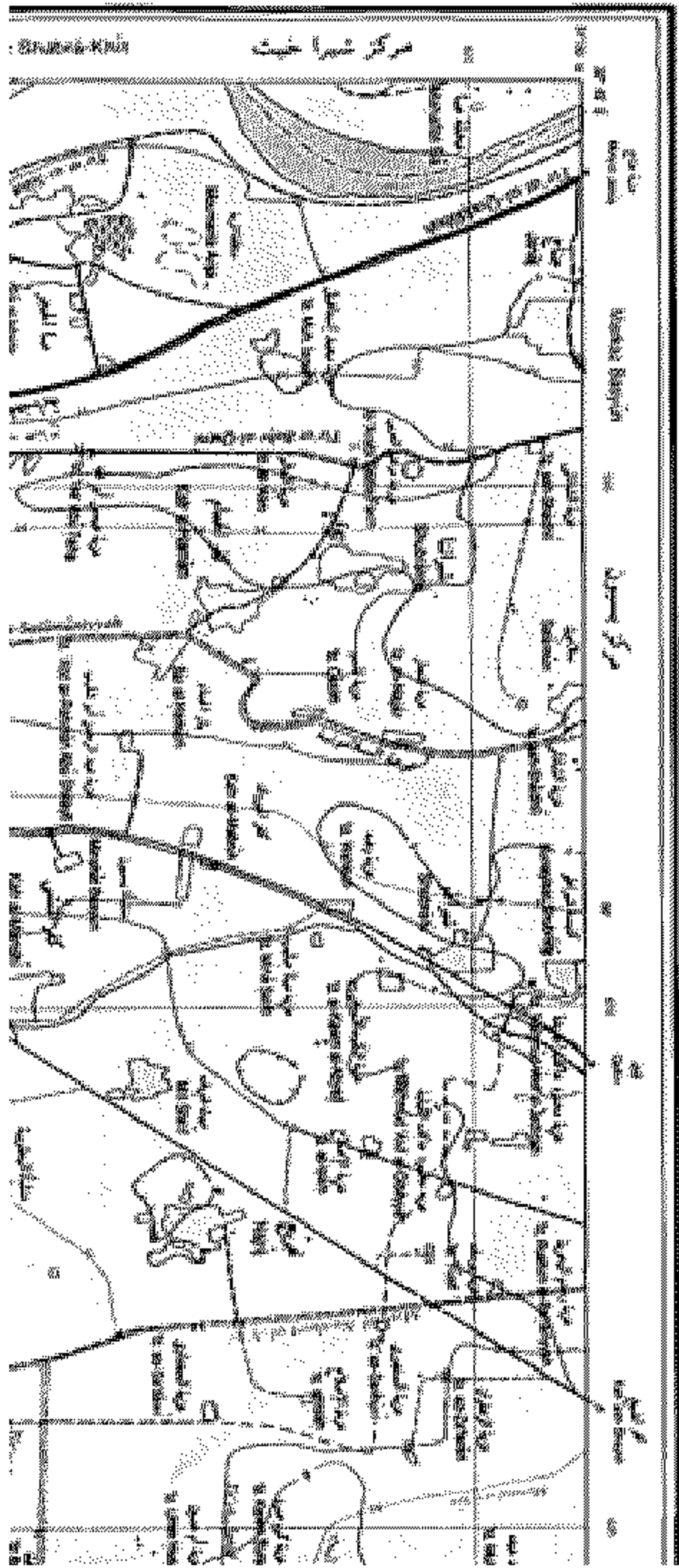
رئيس مجلس الإدارة

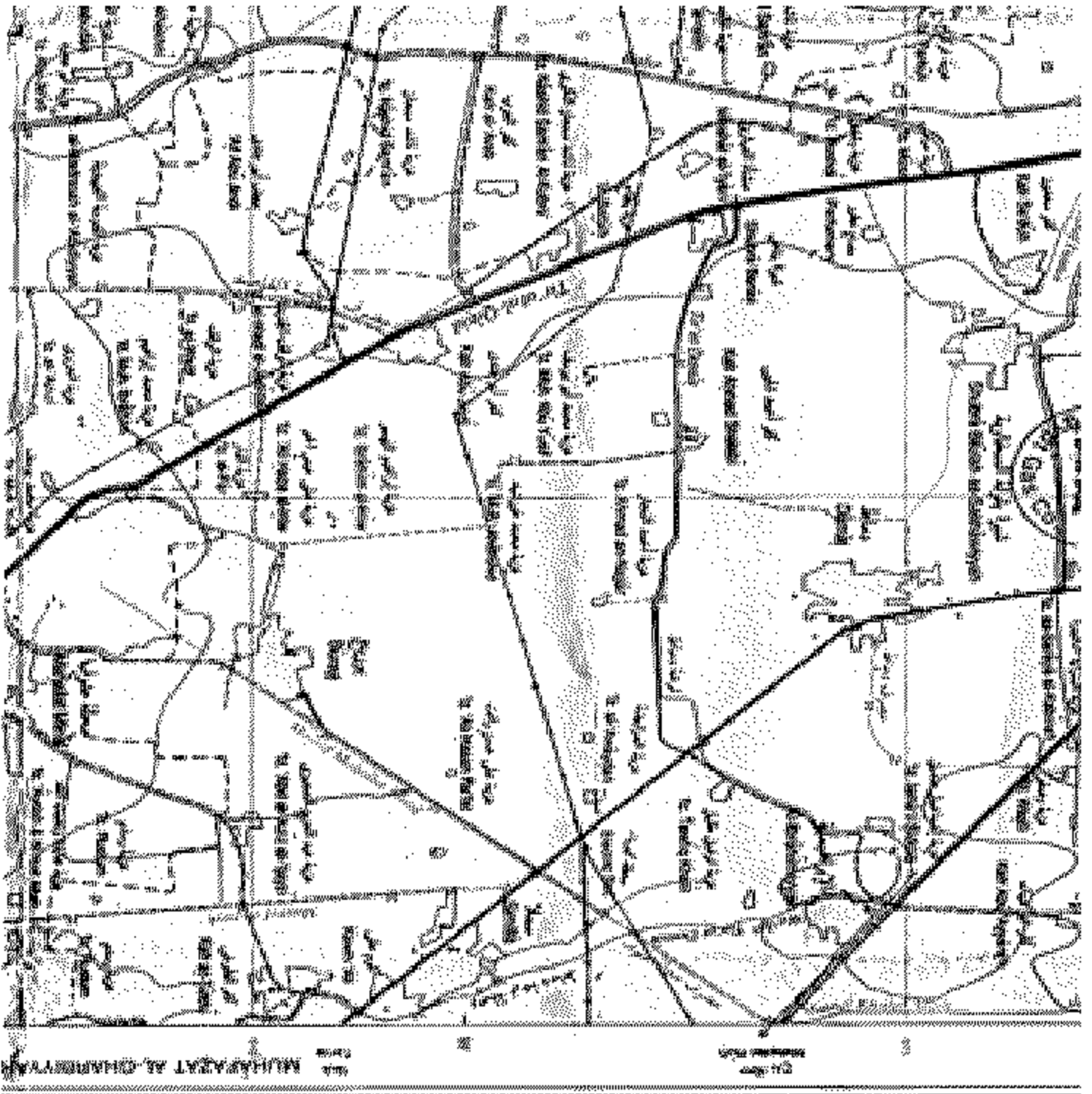
م / محمد أحمد على المصرى

.....	الحدود الإدارية
.....	الحدود البلدية
.....	الحدود القروية
.....	الحدود الحياتية

مجموعه الخرائط المصرية
EGYPTIAN SERIES 1:50,000

غرب طنطا
TANTĀ WEST





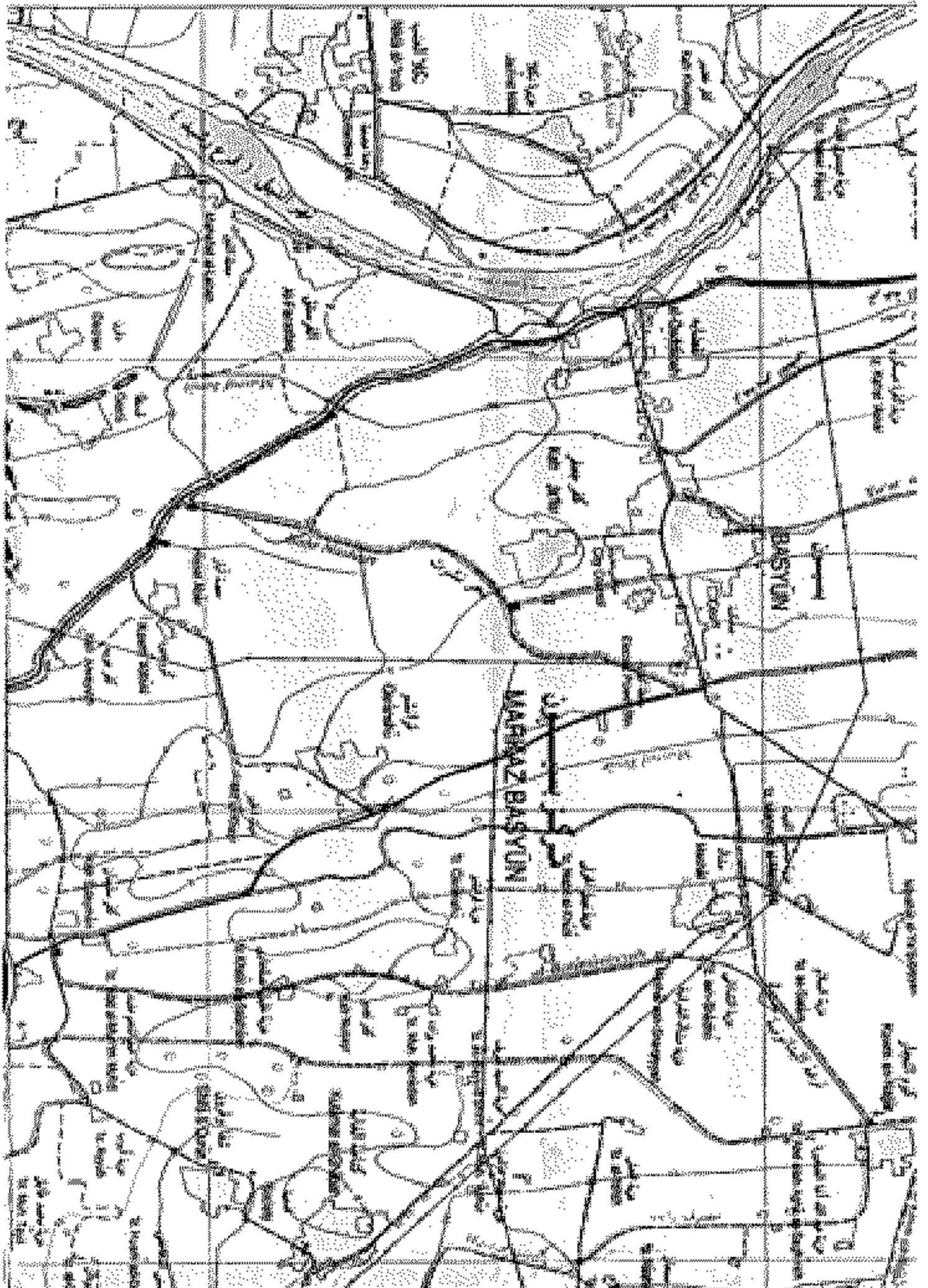
رقم	وصف	ملاحظات
١	محطة كهرباء	محطة كهرباء
٢	محطة مياه	محطة مياه
٣	مركز شرطة	مركز شرطة
٤	محطة مياه	محطة مياه
٥	محطة كهرباء	محطة كهرباء
٦	محطة مياه	محطة مياه
٧	محطة كهرباء	محطة كهرباء
٨	محطة مياه	محطة مياه
٩	محطة كهرباء	محطة كهرباء
١٠	محطة مياه	محطة مياه
١١	محطة كهرباء	محطة كهرباء
١٢	محطة مياه	محطة مياه
١٣	محطة كهرباء	محطة كهرباء
١٤	محطة مياه	محطة مياه
١٥	محطة كهرباء	محطة كهرباء
١٦	محطة مياه	محطة مياه
١٧	محطة كهرباء	محطة كهرباء
١٨	محطة مياه	محطة مياه
١٩	محطة كهرباء	محطة كهرباء
٢٠	محطة مياه	محطة مياه
٢١	محطة كهرباء	محطة كهرباء
٢٢	محطة مياه	محطة مياه
٢٣	محطة كهرباء	محطة كهرباء
٢٤	محطة مياه	محطة مياه
٢٥	محطة كهرباء	محطة كهرباء
٢٦	محطة مياه	محطة مياه
٢٧	محطة كهرباء	محطة كهرباء
٢٨	محطة مياه	محطة مياه
٢٩	محطة كهرباء	محطة كهرباء
٣٠	محطة مياه	محطة مياه
٣١	محطة كهرباء	محطة كهرباء
٣٢	محطة مياه	محطة مياه
٣٣	محطة كهرباء	محطة كهرباء
٣٤	محطة مياه	محطة مياه
٣٥	محطة كهرباء	محطة كهرباء
٣٦	محطة مياه	محطة مياه
٣٧	محطة كهرباء	محطة كهرباء
٣٨	محطة مياه	محطة مياه
٣٩	محطة كهرباء	محطة كهرباء
٤٠	محطة مياه	محطة مياه
٤١	محطة كهرباء	محطة كهرباء
٤٢	محطة مياه	محطة مياه
٤٣	محطة كهرباء	محطة كهرباء
٤٤	محطة مياه	محطة مياه
٤٥	محطة كهرباء	محطة كهرباء
٤٦	محطة مياه	محطة مياه
٤٧	محطة كهرباء	محطة كهرباء
٤٨	محطة مياه	محطة مياه
٤٩	محطة كهرباء	محطة كهرباء
٥٠	محطة مياه	محطة مياه

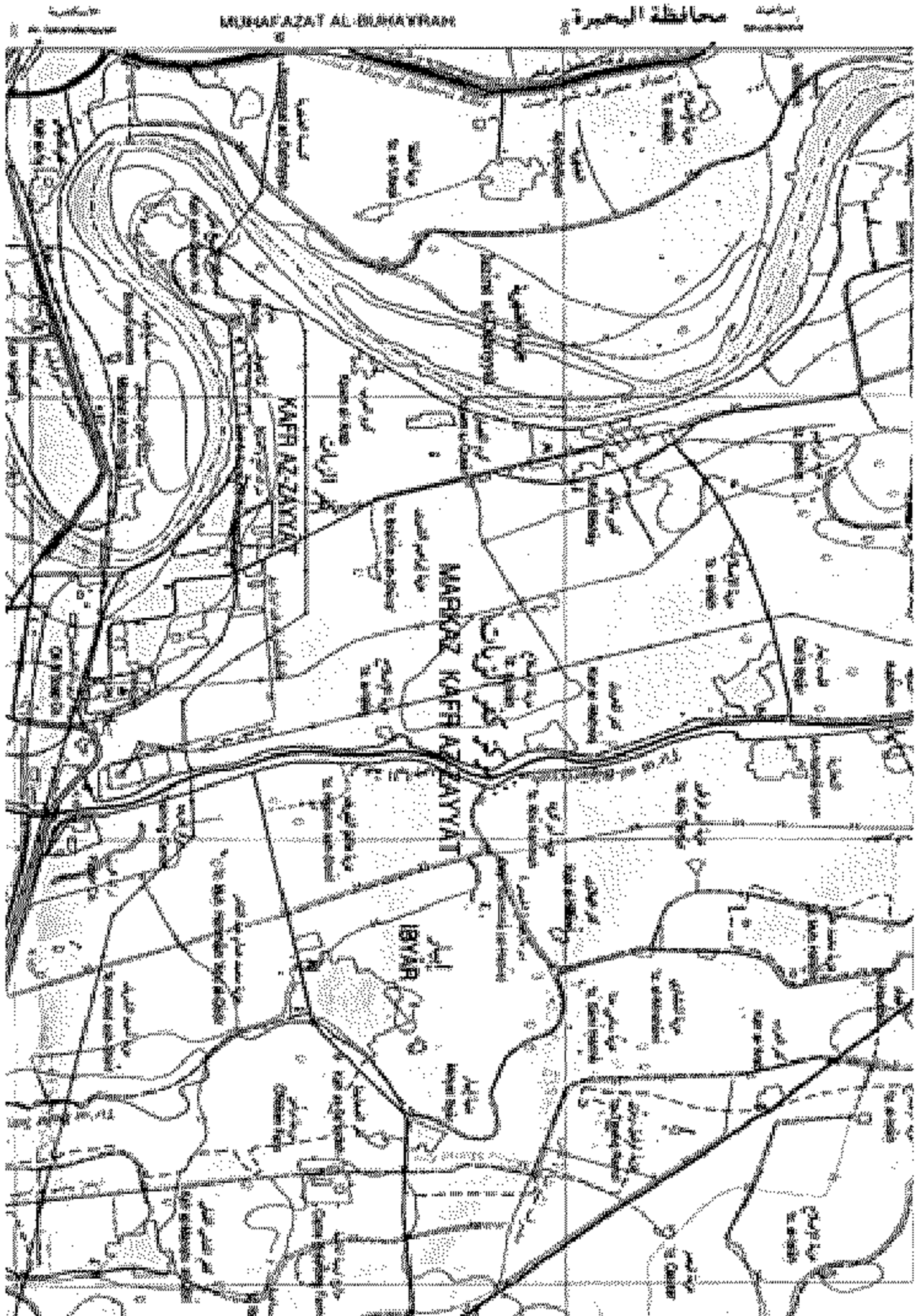
مركز إيشاي البارود

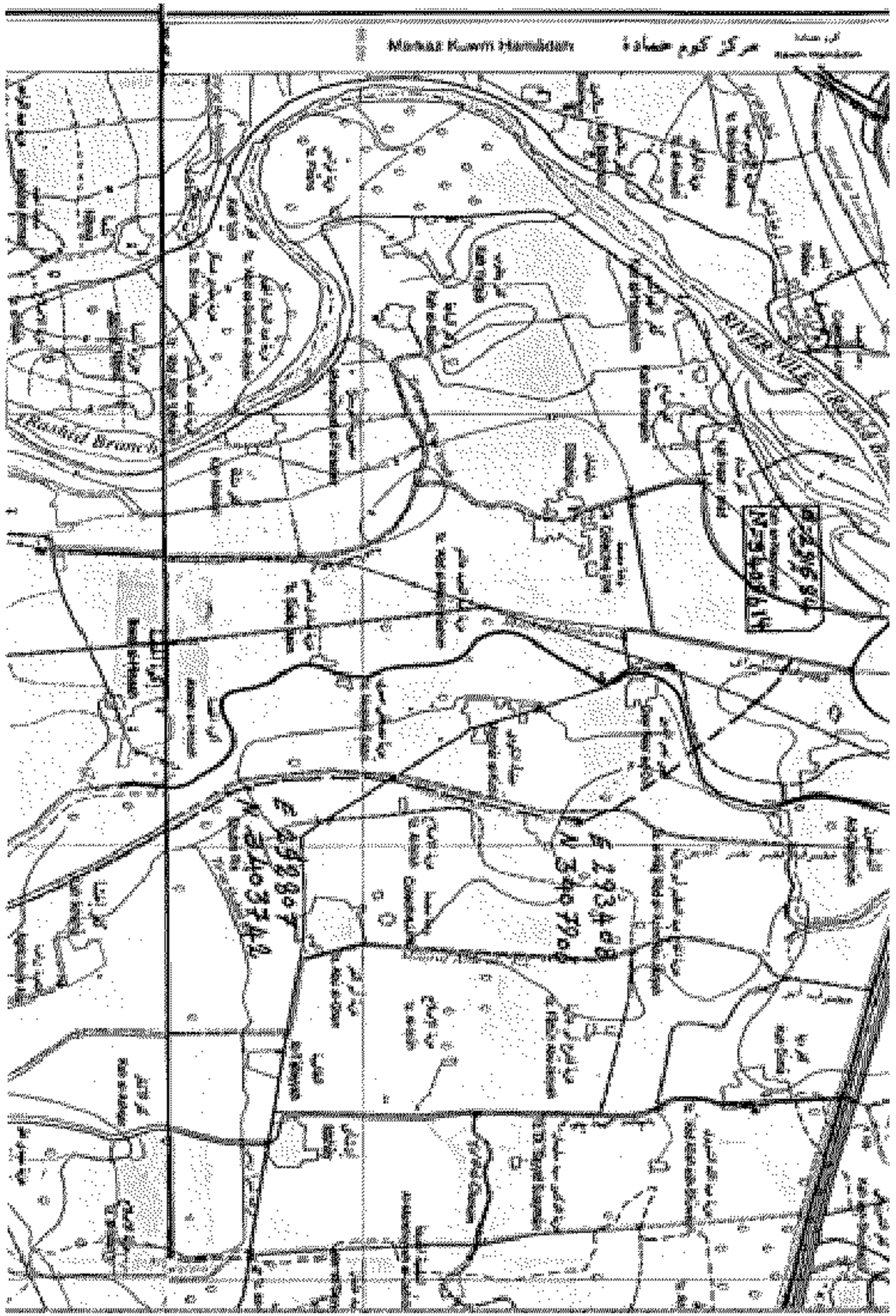
مركز إيشاي البارود

مركز إيشاي البارود

مركز إيشاي البارود



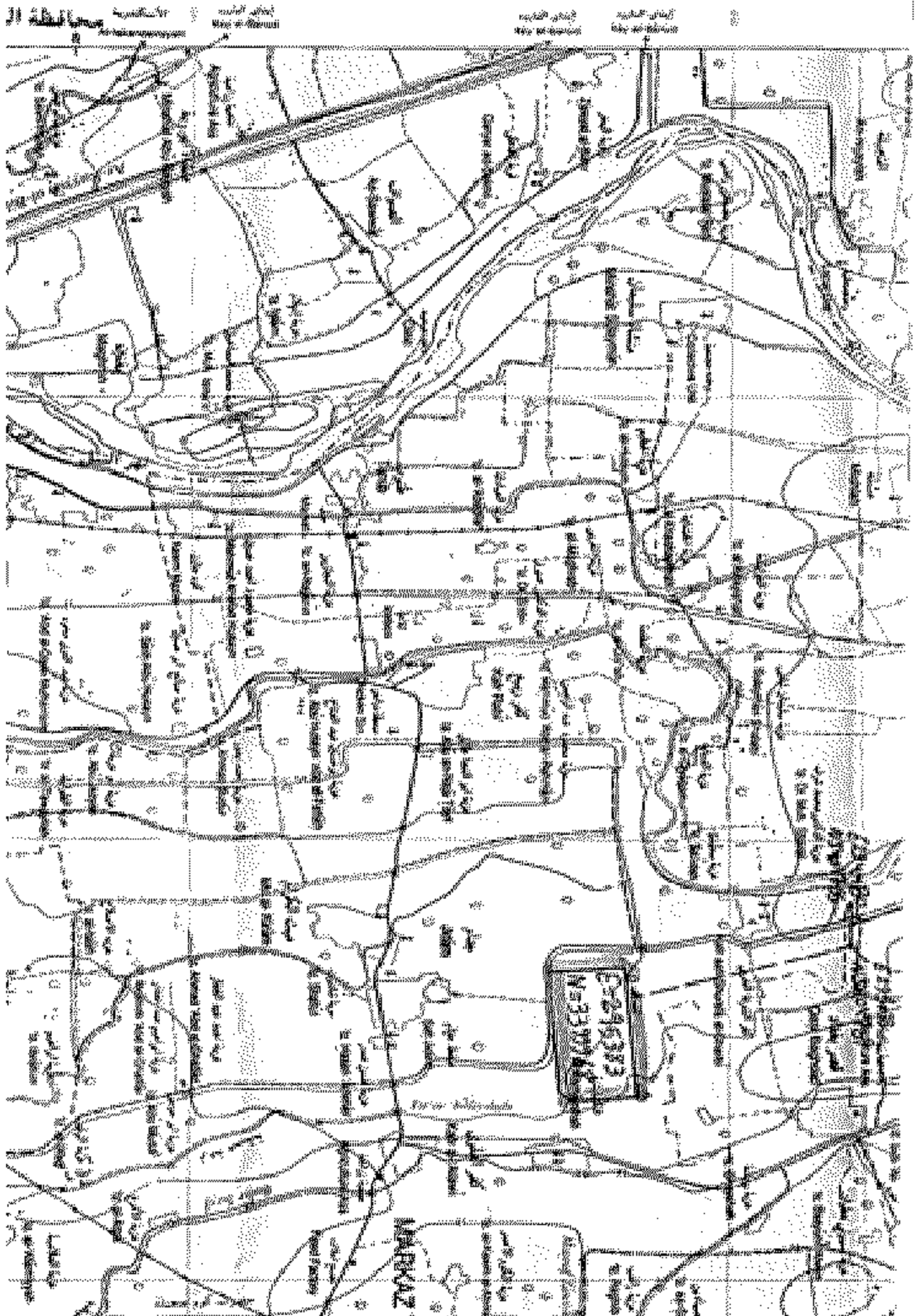


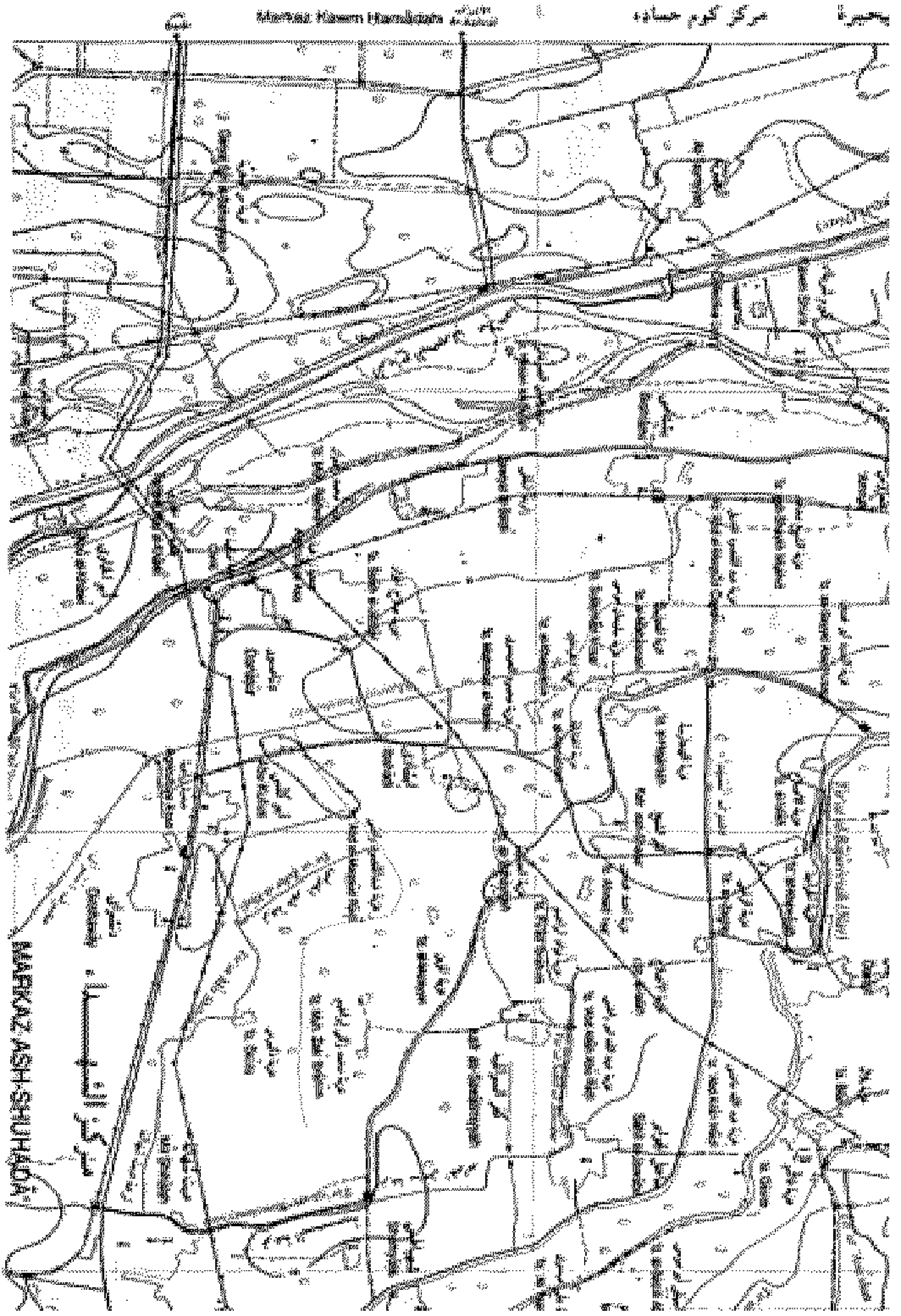


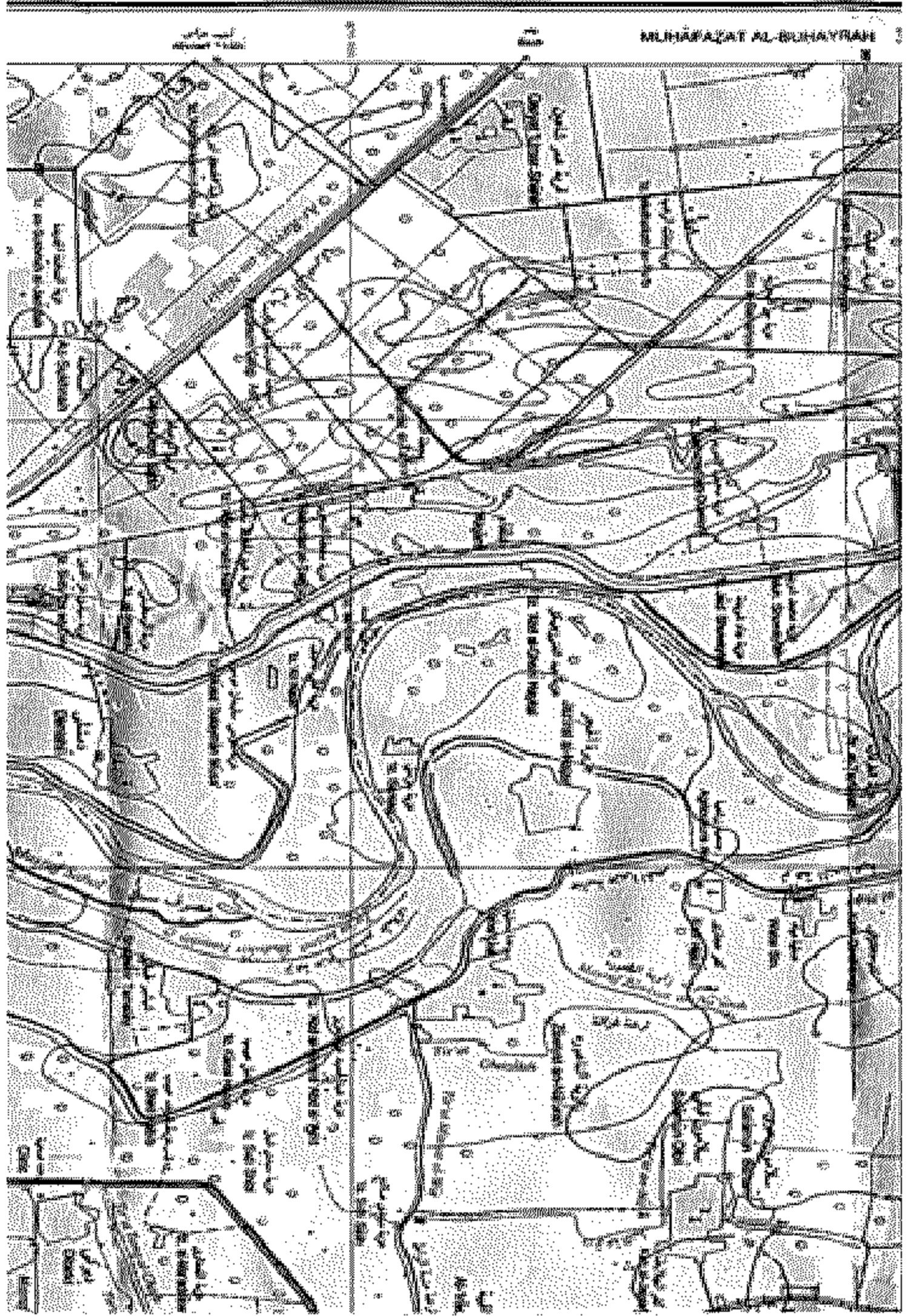
Mohamed Karami Hamdani

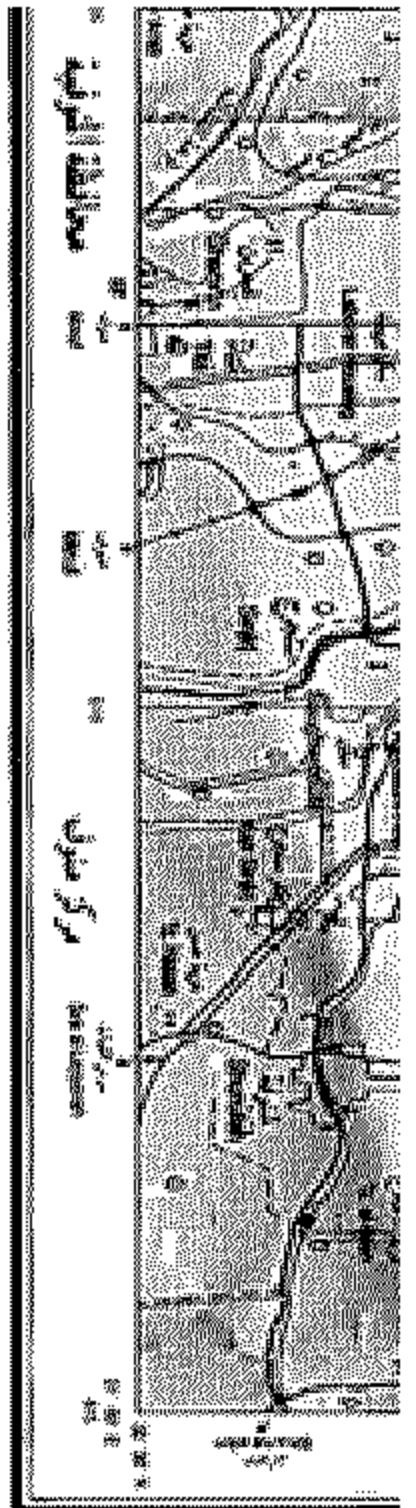
مركز كوم حمادة

أرض مملوكة










مقياس 1:1000



مركز شروق - محافظة الغربية

مركز شروق

مركز شروق - محافظة الغربية

مركز شروق - محافظة الغربية

مركز شروق - محافظة الغربية

M	N	O	P	
				1
E	F	G	H	
A	B	C	D	

مركز شروق - محافظة الغربية

مركز شروق - محافظة الغربية

مركز شروق - محافظة الغربية

مركز شروق - محافظة الغربية

مركز شروق - محافظة الغربية

مركز شروق - محافظة الغربية

مركز شروق - محافظة الغربية

مركز شروق - محافظة الغربية

مركز شروق - محافظة الغربية

