

وزارة البترول والثروة المعدنية

قرار رقم ٦٦٩ لسنة ٢٠١٩

وزير البترول والثروة المعدنية

بعد الاطلاع على القانون رقم ٥٣ لسنة ١٩٦٦ بإصدار قانون الزراعة وتعديلاته ؛

وعلى القانون رقم ٤٣ لسنة ١٩٧٩ بإصدار قانون نظام الإدارة المحلية وتعديلاته ؛

وعلى القانون رقم ٢١٧ لسنة ١٩٨٠ بشأن الغاز الطبيعي ولائحته التنفيذية ؛

وعلى القانون رقم ٤ لسنة ١٩٨٨ فى شأن خطوط أنابيب البترول

ولائحته التنفيذية ؛

وعلى القانون رقم ١٠ لسنة ١٩٩٠ بشأن نزع ملكية العقارات للمنفعة العامة ؛

وعلى القانون رقم ٢٠٣ لسنة ١٩٩١ بإصدار قانون شركات قطاع الأعمال العام

ولائحته التنفيذية ؛

وعلى قرار السيد الدكتور رئيس مجلس الوزراء رقم ١٠٠٩ لسنة ٢٠٠١

بإنشاء الشركة المصرية القابضة للغازات الطبيعية ؛

وعلى موافقة هيئة عمليات القوات المسلحة المؤرخة فى ٢٠١٨/٤/١٨ ؛

وعلى موافقة المجلس التنفيذى بمحافظة الإسكندرية بتاريخ ٢٠١٨/٥/٢٨ ؛

وعلى موافقة السيد الأستاذ الدكتور وزير الزراعة واستصلاح الأراضى

بتاريخ ٢٠١٨/٦/١١ ؛

وعلى ما عرضه كلٌّ من السيد المهندس رئيس مجلس إدارة الشركة المصرية

القابضة للغازات الطبيعية والسيد المهندس مستشار وزير البترول لشئون الغاز

والسيد الدكتور وكيل وزارة البترول للشئون القانونية ؛

قرار:

مادة أولى - يستولى مؤقتاً لمدة ١٢ شهراً أو بانتهاء الغرض المستولى عليه من أجله أيهما أقرب على الأراضى اللازمة لتنفيذ مشروع مد خط غاز طبيعى مصنع البوتاجاز ، قطر ١٨ بوصة بطول ٥ كم وعرض ٢٠ متراً ماراً بباطن الأرض بعمق متر واحد من الراسم العلوى للماسورة ويبدأ مسار خط الغاز الطبيعى من نقطة البداية جنوب مصرف الحارس العمومى بالإسكندرية ثم يمتد فى الاتجاه الشمالى الغربى لمسافة ٤,٥ كم قاطعاً مصرف الحارس العمومى والطريق الأسفلتى الموازى له وممتداً داخل الملاحات وبحيرة مريوط وقاطعاً ترعة النوبارية الملاحية حتى يصل إلى شركة العامرية للبترون ويمتد داخل الشركة لمسافة ٥٠٠ متر حتى يصل إلى نقطة النهاية داخل مصنع البوتاجاز التابع لشركة جاسكو طبقاً للمسار الموضح بيانه بالمذكرة الإيضاحية والخريطة المساحية المرفقة .

مادة ثانية - ينتهى العمل بأحكام هذا القرار بانتهاء مدة الاستيلاء المؤقت الموضحة بالمادة الأولى .

مادة ثالثة - ينشر هذا القرار ومذكرته الإيضاحية والخريطة المساحية المرفقة فى الوقائع المصرية ، ويعمل به من اليوم التالى لتاريخ نشره ، وعلى الجهات المختصة تنفيذه .

صدر فى ٤ / ٣ / ٢٠١٩

وزير البترول والثروة المعدنية

مهندس / طارق الملا

الشركة المصرية القابضة للغازات الطبيعية (إيجاس) مذكرة إيضاحية

لقرار السيد المهندس وزير البترول والثروة المعدنية رقم ٦٦٩ لسنة ٢٠١٩

بالاستيلاء المؤقت لمدة ١٢ شهراً على الأراضي اللازمة لتنفيذ مشروع

مد خط غاز طبيعي مصنع البوتاجاز ، قطر ١٨ بوصة المار بمحافظة الإسكندرية

أتشرف بالإحاطة بأنه مدرج بخطة مشروعات الشركة المصرية للغازات الطبيعية

(جاسكو) لعام ٢٠١٩ / ٢٠٢٠ تنفيذ مشروع مد خط غاز طبيعي مصنع البوتاجاز

قطر ١٨ بوصة بطول ٥ كم وعرض ٢٠ متراً ، وكذا إقامة عدد (٣) غرف بنوف

بمحافظة الإسكندرية .

وحيث إنه يلزم لتنفيذ المشروع ضرورة الاستيلاء المؤقت لمدة ١٢ شهراً

أو بانتهاء الغرض المستولى عليه من أجله أيهما أقرب على الأراضي اللازمة لتنفيذ

مشروع مد خط غاز طبيعي مصنع البوتاجاز ، قطر ١٨ بوصة بطول ٥ كم

وعرض ٢٠ متراً ماراً بباطن الأرض بعمق متر واحد من الراسم العلوى للماسورة

ويبدأ مسار الخط من نقطة البداية جنوب مصرف الحارس العمومي بالإسكندرية ثم يمتد

في الاتجاه الشمالي الغربي لمسافة ٤,٥ كم قاطعاً مصرف الحارس العمومي والطريق

الأسفلتي الموازي له وممتداً داخل الملاحات وبحيرة مريوط وقاطعاً ترعة النوبارية

الملاحية حتى يصل إلى شركة العامرية للبترول ويمتد داخل الشركة لمسافة ٥٠٠ متر

حتى يصل إلى نقطة النهاية داخل مصنع البوتاجاز التابع لشركة جاسكو وذلك

وفقاً للخريطة المساحية المرفقة ؛

ولما كانت الأراضي المطلوب الاستيلاء المؤقت عليها من الأراضي الزراعية ،

فقد تم الحصول على موافقة السيد الأستاذ الدكتور وزير الزراعة واستصلاح الأراضي

وذلك طبقاً لنص المادة (١٥٢) من قانون الزراعة رقم ٥٣ لسنة ١٩٦٦ وتعديلاته .

وقد تم الحصول على موافقة المجلس التنفيذي بمحافظة الإسكندرية وموافقة هيئة

عمليات القوات المسلحة على تنفيذ مشروع الخط بالأراضي اللازمة لمسار تنفيذه

والتي تقع في نطاق محافظة الإسكندرية .

وحيث إن المشروع من المشروعات الهامة والعاجلة ذات النفع العام التي تخدم الاقتصاد القومي ، ومدرج له الاعتمادات المالية اللازمة ، وهو من المشروعات الطويلة التي يتعذر فيها حصر أسماء الملاك والحائزين للأراضي التي يمر بها مسار الخط قبل صدور القرار ؛

ونظراً لصفة الاستعجال التي يتسم بها المشروع لتنفيذ مسار الخط المنوه عنه والذي لا يحتمل التأخير وإعمالاً لنص المادة (٤) من القانون رقم ٢١٧ لسنة ١٩٨٠ في شأن الغاز الطبيعي ولائحته التنفيذية والقانون رقم ٤ لسنة ١٩٨٨ في شأن خطوط أنابيب البترول ولائحته التنفيذية وإعمالاً لأحكام المادة (١٥) من القانون رقم ١٠ لسنة ١٩٩٠ بشأن نزع ملكية العقارات للمنفعة العامة والتي تجيز للوزير المختص إصدار قرار بالاستيلاء المؤقت على الأراضي اللازمة لتنفيذ المشروعات العاجلة في حالة الضرورة والاستعجال ؛

لذلك

يقتضى الأمر استصدار قرار بالاستيلاء المؤقت لمدة ١٢ شهراً أو بانتهاء الغرض المستولى عليه من أجله أيهما أقرب على الأراضي التي يمر بها الخط المشار إليه الموضح موقعه وحدوده ومعالمه بصدر هذه المذكرة والخريطة المساحية المرفقة وبيان إحداثيات غرف البلوف باعتباره إجراءً وقتياً يمكن الشركة المصرية للغازات الطبيعية (جاسكو) المنفذة للمشروع من وضع الأراضي اللازمة لمسار المشروع تحت تصرفها خلال فترة التنفيذ ، كما ستقوم شركة جاسكو بصرف التعويضات اللازمة لذوى الشأن طبقاً لأحكام القانون مع اعتبار ذلك مرتبطاً بالتنفيذ وإعادة الأراضي المار بها مسار الخط في نهاية التنفيذ إلى الحالة التي كانت عليها وقت الاستيلاء .

والأمر مرفوع لسيادتكم ، برجاء التكرم بالنظر في استصدار قرار الاستيلاء المؤقت المطلوب .

وتفضلوا سيادتكم بقبول فائق الاحترام

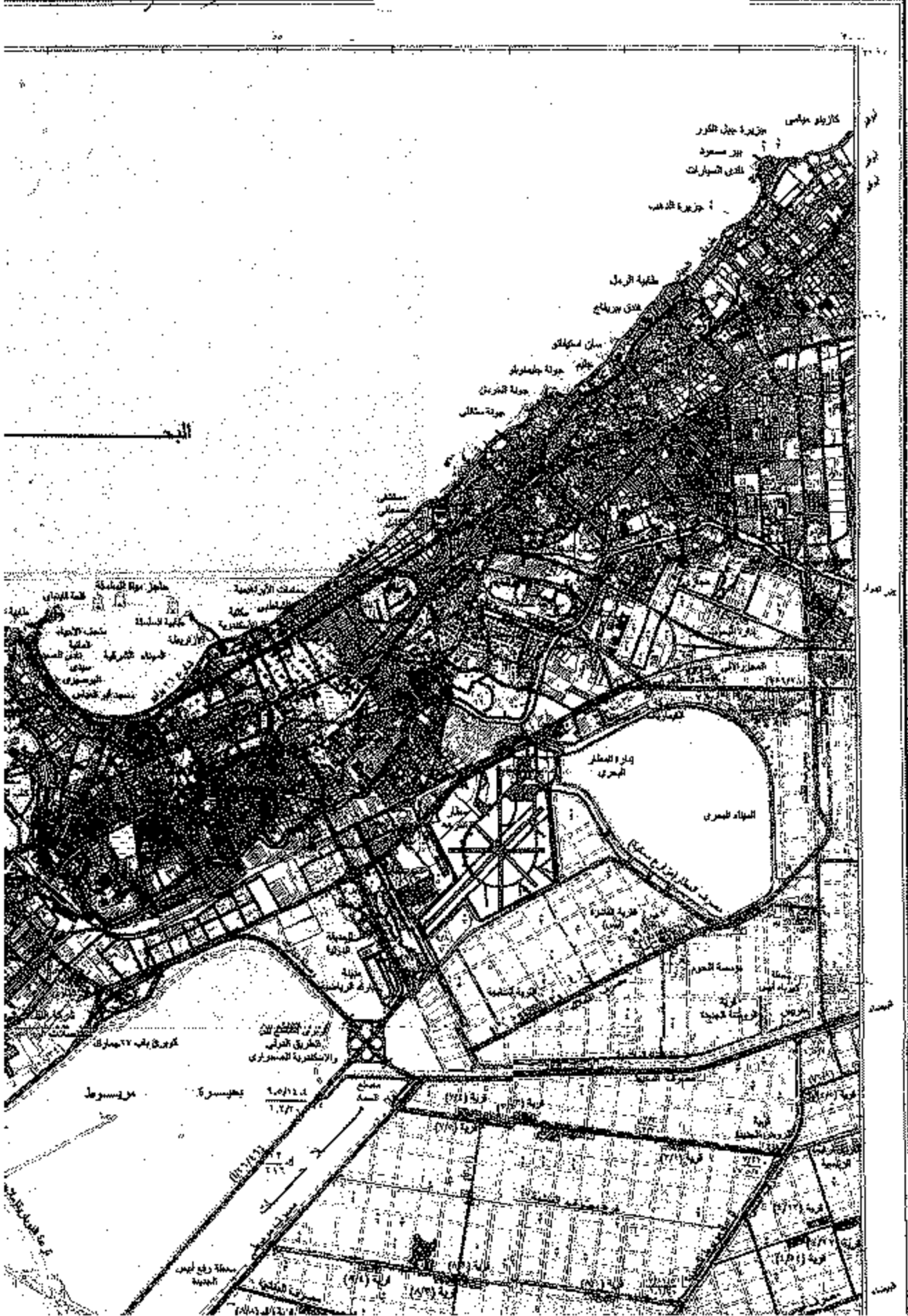
رئيس مجلس الإدارة

م / أسامة أحمد وفيق البقلي

الشركة المصرية للغازات الطبيعية (جاسكو)
 مسار خط غاز مصنع البوتاجاز ١.٨
 غرفة بلون



٢٦/٣/١٩
 الإسكندرية
 Hassan




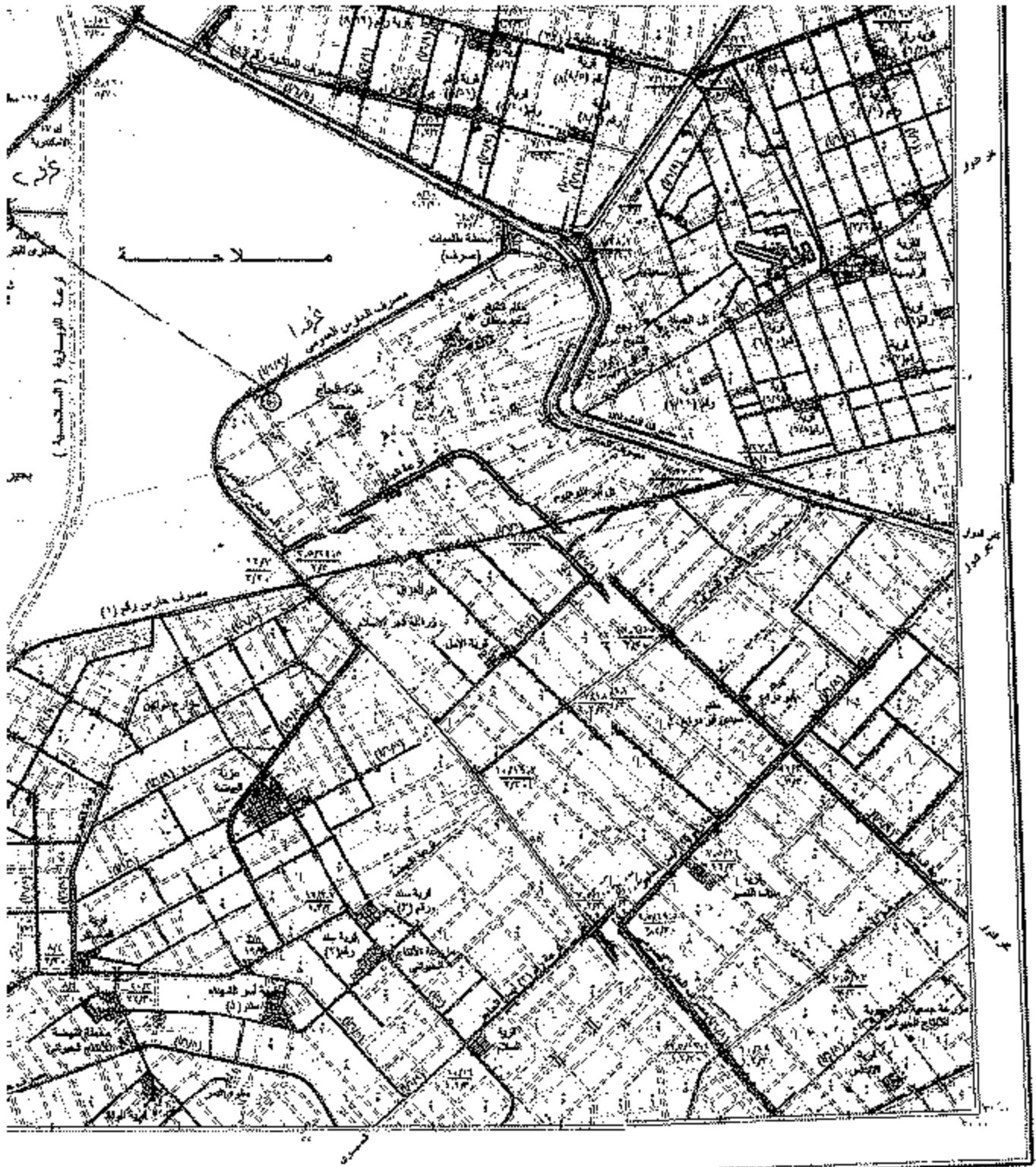
بحرية

مصدر الخريطة

- رسمت من أصول مسح جوي طيحي ٢٨-٠٠٠٠١٢
- من مسود جبهية مسودات نسبة ١:١٠٠٠٠
- برقم ١٠١٢ سنة ٢٠١٢

الإسناد : لقايم لمرافق المسكن البحري
 لوحة رقم : NH 35 P 3 b



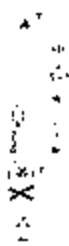


رسم يثبت قرار التسليم الحكومي رقم ٢٠١١/٤٢٣٠٠٠

الحجج
١٠٠٠ متر ١٠٠ متر

الرموز

أبوغبار	●
كان	■
البحر	○
المنطقة	□



- تخطيطية - - - الخطوط
- تقسيمات حضرية (إحصائية)
- تقسيمات ريفية - - -
- تخطيطية - - -
- تخطيطية - - -
- تقسيمات حضرية - - -
- تقسيمات ريفية - - -
- تخطيطية - - -
- تخطيطية - - -
- تقسيمات حضرية - - -
- تقسيمات ريفية - - -

- تخطيطية - - -
- تخطيطية - - -
- تقسيمات حضرية - - -
- تقسيمات ريفية - - -
- تخطيطية - - -
- تخطيطية - - -
- تقسيمات حضرية - - -
- تقسيمات ريفية - - -
- تخطيطية - - -
- تخطيطية - - -
- تقسيمات حضرية - - -
- تقسيمات ريفية - - -

- تخطيطية - - -
- تخطيطية - - -
- تقسيمات حضرية - - -
- تقسيمات ريفية - - -
- تخطيطية - - -
- تخطيطية - - -
- تقسيمات حضرية - - -
- تقسيمات ريفية - - -
- تخطيطية - - -
- تخطيطية - - -
- تقسيمات حضرية - - -
- تقسيمات ريفية - - -

- تخطيطية - - -
- تخطيطية - - -
- تقسيمات حضرية - - -
- تقسيمات ريفية - - -
- تخطيطية - - -
- تخطيطية - - -
- تقسيمات حضرية - - -
- تقسيمات ريفية - - -
- تخطيطية - - -
- تخطيطية - - -
- تقسيمات حضرية - - -
- تقسيمات ريفية - - -

- تخطيطية - - -
- تخطيطية - - -
- تقسيمات حضرية - - -
- تقسيمات ريفية - - -
- تخطيطية - - -
- تخطيطية - - -
- تقسيمات حضرية - - -
- تقسيمات ريفية - - -
- تخطيطية - - -
- تخطيطية - - -
- تقسيمات حضرية - - -
- تقسيمات ريفية - - -

مخرجه ، خريطة الطريق والبيانات والقياسات والقرارات والقرارات
الموافق لها بالقرارات المتعلقة بها

