

قرار رئيس جمهورية مصر العربية

رقم ٤٤٨ لسنة ٢٠٠١

بتخصيص الأراضي اللازمة لمشروع شبكة الميكروويف

رئيس الجمهورية

بعد الاطلاع على الدستور :

وعلى القانون المدني :

وعلى القانون رقم ١٠٠ لسنة ١٩٩٤ بشأن تنظيم تأجير العقارات المملوكة للدولة

ملكية خاصة والتصرف فيها :

وعلى قانون نظام الإدارة المحلية الصادر بالقانون رقم ٤٣ لسنة ١٩٧٩ والقوانين

المعدلة له :

وعلى القانون رقم ١٤٣ لسنة ١٩٨١ بشأن الأراضي الصحراوية .

وعلى القانون رقم ٧ لسنة ١٩٩١ في شأن بعض الأحكام المتعلقة بأموال الدولة :

وعلى موافقة مجلس الوزراء :

وعلى ما عرضه وزير الإعلام :

قرر :

(المادة الاولى)

يخصص بدون مقابل لاتحاد الإذاعة والتليفزيون الأراضي المملوكة للدولة ملكية خاصة بمحافظة جنوب سيناء، واللازمة لمشروع شبكة الميكروويف الرقمية وهي :

اولا - أرض ميكروويف رأس سدر الكائنة بوادي سدر ومساحتها ٢٤٠٠٠٠ م^٢ بأطوال ٢٠٠ × ٢٠٠ م .ثانيا - أرض ميكروويف رأس مطارمة (دغش لاند) الكائنة بمنطقة رأس مكارمة بمدينة رأس سدر ومساحتها ٢٢٥٠٠ م^٢ بأطوال ١٥٠ × ١٥٠ م .

والمبين موقعهما وحدودهما بالمذكرة وبالرسم المرفق .

(المادة الثانية)

ينشر هذا القرار في الجريدة الرسمية .

صدر برئاسة الجمهورية في ٨ شوال سنة ١٤٢٢ هـ .

(الموافق ٢٣ ديسمبر سنة ٢٠٠١ م) .

حسنى مبارك

وزارة الإعلام مذكرة إيضاحية

فى شأن المواقع المطلوب تخصيصها لاتحاد الإذاعة والتليفزيون
فى محافظة جنوب سيناء

فى إطار السياسة العامة للدولة ، يقوم اتحاد الإذاعة والتليفزيون بتنفيذ شبكة الميكروويف الرقمية من القاهرة حتى جنوب سيناء وذلك كجزء من الاستراتيجية الإعلامية التى تستهدف تغطية جميع أنحاء الجمهورية بالخدمة التليفزيونية . فقد قام اتحاد الإذاعة والتليفزيون بإقامة محطتى ميكروويف فى رأس سدر ، رأس مطارمة «دغش لاند» بمحافظة جنوب سيناء ، وبيانها كالتالى :

محطة ميكروويف رأس سدر : وتقع بمنطقة رأس سدر بمحافظة جنوب سيناء ومساحتها ٤٠٠٠٠م^٢ بأطوال ٢٠٠م × ٢٠٠م والموضحة الحدود والمعالم على الرسم المرفق .
محطة ميكروويف رأس مطارمة «دغش لاند» : وتقع بمنطقة رأس مطارمة بمدينة رأس سدر ومساحتها ٢٢٥٠٠م^٢ بأطوال ١٥٠م × ١٥٠م والموضحة الحدود والمعالم على الرسم المرفق .
ولما كانت الأراضى ، التى أقيمت عليها المحطتان المذكورتان ، من الأراضى الصحراوية المملوكة للدولة ملكية خاصة ، وتقع فى نطاق محافظة جنوب سيناء . وتطبيقاً لأحكام القانون رقم ٤٣ لسنة ١٩٧٩ ، فقد وافق المجلس الشعبى المحلى لمحافظة جنوب سيناء بتاريخ ١٥/١١/١٩٩٥ بتخصيص الأراضى ، المشار إليها ، بدون مقابل لاتحاد الإذاعة والتليفزيون وصدر بذلك قرار محافظ جنوب سيناء رقم ٣٠٣ لسنة ١٩٩٥ وقد وافقت الهيئة العامة للتعمير والتنمية الزراعية على هذا التخصيص بتاريخ ٨/١٢/١٩٩٨ فى حين كانت وزارة الدفاع قد وافقت على إقامة هاتين المحطتين بتاريخ ٨/٣/١٩٩١ ولما كانت شبكة الميكروويف الرقمية من المشروعات القومية ذات النفع العام .
يتشرف وزير الإعلام بعرض الأمر برجاء التفضل بالموافقة على تخصيص الأراضى المقام عليها محطتى الميكروويف الرقمية فى رأس سدر ورأس مطارمة بمحافظة جنوب سيناء ، بدون مقابل ، لاتحاد الإذاعة والتليفزيون .

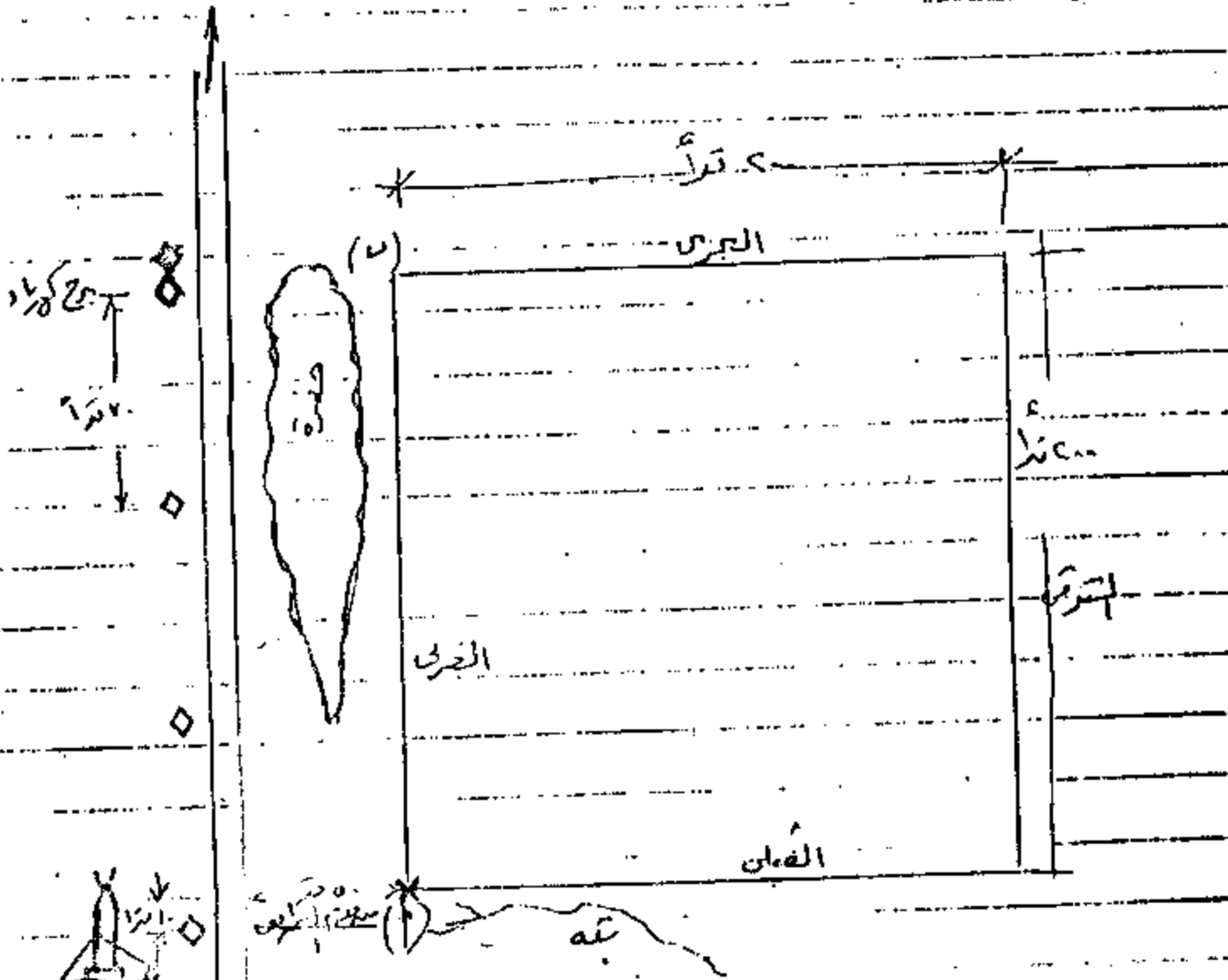
والأمر مفوض

وزير الإعلام


محمد صفوت الشريف

مشروع الكيان العرمني
 كروكي موقع سرتز لفرزبون سردر
 سرتز لطريق الرئيسي (النفق = بطور)

الى النفق

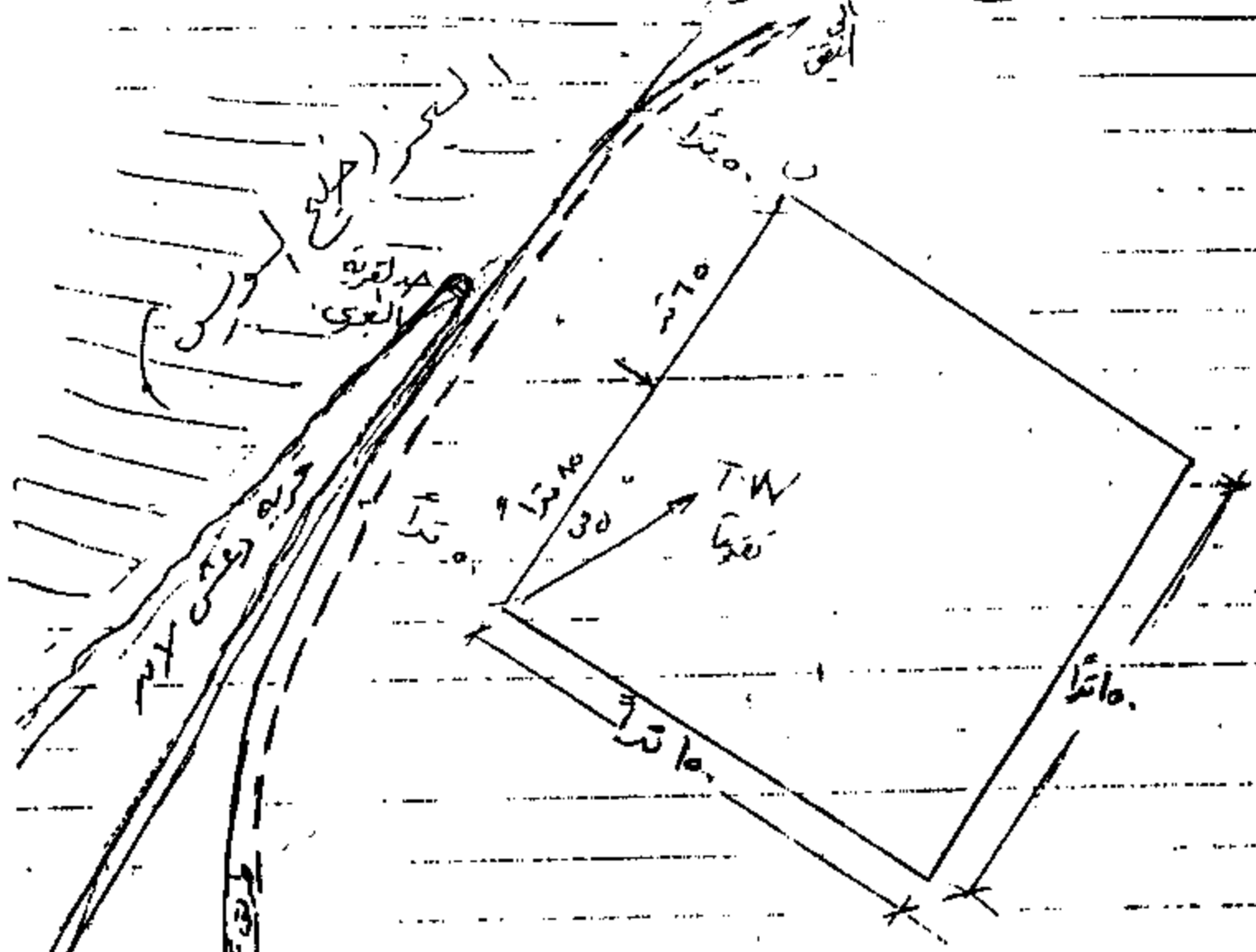


الحد الغربي وطول ٥٠ متراً مواز الطريق الرئيسي (النفق - أ) وبعدهم لطريق ٥٠ متراً (هذا الطريق) يبدأ من نقطة (ب) الحد الشرقي بطول ٥٠ متراً مواز للحد الغربي الحد الجنوبي بطول ٥٠ متراً محاذ على الحد الغربي يبدأ من نقطة (د) تبعدهم ٥٠ متراً شرقاً لطريق الحد الشمالي بطول ٥٠ متراً مواز للحد الجنوبي



ملاحظات

مشروع الجبل المرحبه كروكس موقع محطة بكاروف ريش لانز (راس مطاروة)



الحد الغربي : بطول ٥٠ مترًا يبعد عن طريق الجدير ٥ مترًا عن الطريق
ويبدأ من نقطة (N) شمال الحد الغربي لقعة ريش لانز
٦٥ مترًا وينتهي من نقطة B بطول ١٢٠ مترًا جنوباً
الحد الشرقي : بطول ٥٠ مترًا مواز للحد الغربي
الحد الجنوبي : يحوط على الحد الغربي
ويبدأ من نقطة B اتجاه
الشرق بطول ٥٠ مترًا
الحد الشمالي : مواز للحد الغربي بطول
٥٠ مترًا

عبد بنوكاريو



مدير
مدير

مدير