

## قرار رئيس جمهورية مصر العربية

رقم ١٠ لسنة ٢٠١٧

باعتبار مشروع تنفيذ الطريق المؤدى لمحطة رفع الصرف الصحى

بكفر الواصلين - مركز أطفيح بمحافظة الجيزة

من أعمال المنفعة العامة

والاستيلاء على الأراضى اللازمة لتنفيذه

رئيس الجمهورية

بعد الاطلاع على الدستور ؛

وعلى قانون نظام الإدارة المحلية الصادر بالقانون رقم ٤٣ لسنة ١٩٧٩ وتعديلاته ؛

وعلى القانون رقم ١٠ لسنة ١٩٩٠ بشأن نزاع ملكية العقارات للمنفعة العامة

ولآئحته التنفيذية ؛

وبناءً على ما عرضه وزير الإسكان والمرافق والمجمعات العمرانية ؛

**ق ر ر :**

( المادة الأولى )

يُعتبر من أعمال المنفعة العامة مشروع تنفيذ الطريق المؤدى لمحطة رفع الصرف الصحى

بكفر الواصلين - مركز أطفيح بمحافظة الجيزة ، والموضح بيانه وموقعه بالمذكرة والرسم

التخطيطى الإجمالى المرفقين .

( المادة الثانية )

يستولى بطريق التنفيذ المباشر لصالح الجهاز التنفيذى لمياه الشرب والصرف الصحى

على الأراضى اللازمة لتنفيذ المشروع المشار إليه فى المادة السابقة والبالغ مساحتها

(قيراط واحد و١٣ سهماً) والمبين موقعها وحدودها واسم مالكيها الظاهر بالمذكرة والرسم

التخطيطى الإجمالى والكشفيين المرفقين .

( المادة الثالثة )

يُنشر هذا القرار فى الجريدة الرسمية ، ويُعمل به من اليوم التالى لتاريخ نشره .

صدر برئاسة الجمهورية فى ١٠ ربيع الآخر سنة ١٤٣٨ هـ

( الموافق ٨ يناير سنة ٢٠١٧ م ) .

**عبد الفتاح السيسى**

## وزارة الإسكان والمرافق والمجتمعات العمرانية

### مذكرة

للمعرض على السيد المهندس رئيس مجلس الوزراء

بخصوص استصدار قرار منفعة عامة

للأرض اللازمة لتنفيذ الطريق المؤدى لمحطة رفع الصرف الصحى

بكفر الواصلين - مركز أطفيح - محافظة الجيزة

نتشرف بالإحاطة بأن الجهاز التنفيذى لمياه الشرب والصرف الصحى يتولى تنفيذ الطريق المؤدى لمحطة رفع الصرف الصحى بكفر الواصلين - مركز أطفيح - الجيزة .  
والأمر يتطلب نزع ملكية لقطعة الأرض اللازمة لتنفيذ الطريق المؤدى إلى محطة رفع الصرف الصحى بكفر الواصلين - مركز أطفيح - محافظة الجيزة ،  
والتي تقع بحوض الحلفاية نمرة (٤) - قسم أول ، وحوض الحلفاية نمرة (٤) -  
قسم ثانٍ بالقطع أرقام (١٢ ، ١٣ ، ١٥) بمسطح قيراط واحد و١٣ سهماً تقريباً ،  
وقد تم الحصول على المستندات والموافقات اللازمة لاستصدار قرار منفعة عامة  
وهي كالاتى :

كشف بأسماء الملاك الظاهرين المعد بمعرفة مديرية المساحة بالجيزة .

موافقة المجلس الشعبى لمحافظة الجيزة .

وتم إيداع مبالغ التعويضات بخزينة مديرية المساحة بالجيزة بالشيك رقم (٣٥٥٥٩٣٠)

بتاريخ ٢٠١٦/٢/١٨ بمبلغ إجمالى ٥٠ ألف جنيه (فقط خمسون ألف جنيه لا غير)

كدفعة تحت حساب التعويضات المبدئية .

برجاء التفضل بالاطلاع والموافقة على عرض المذكرة المرفقة على السيد رئيس الجمهورية  
لاستصدار قرار منفعة عامة للأرض اللازمة لتنفيذ الطريق المؤدى إلى محطة  
رفع الصرف الصحى بكفر الواصلين - مركز أطفيح - الجيزة لصالح الجهاز التنفيذى  
لمياه الشرب والصرف الصحى طبقاً للقانون رقم ١٠ لسنة ١٩٩٠  
والأمر مفوض ،،،

وزير الإسكان والمرافق والمجتمعات العمرانية

أ. د. م / مصطفى مذبولى







الهيئة المصرية العامة للمساحة

مديرية المساحة بالجيزة

مكتب المشروعات

ج ١٠ / ١٧١٠

كثف حصر الملك للقاهرين الغربية الوادي إلى نطقة الوادي

م	التعليق	العرض	رقم القطعة	المساحة			المستاجر
				م	ط	ك	
١			١٥٤١٢	١	١	١	أحمد إبراهيم إسماعيل
							مصر في ١٧١٠
							
							
							
							

الهيئة العامة  
للمساحة  
مصر في ١٧١٠

مديرية المساحة  
بجيزة

مدير مشروع  
مكتب المشروعات  
رئيس المشروعات  
مدير

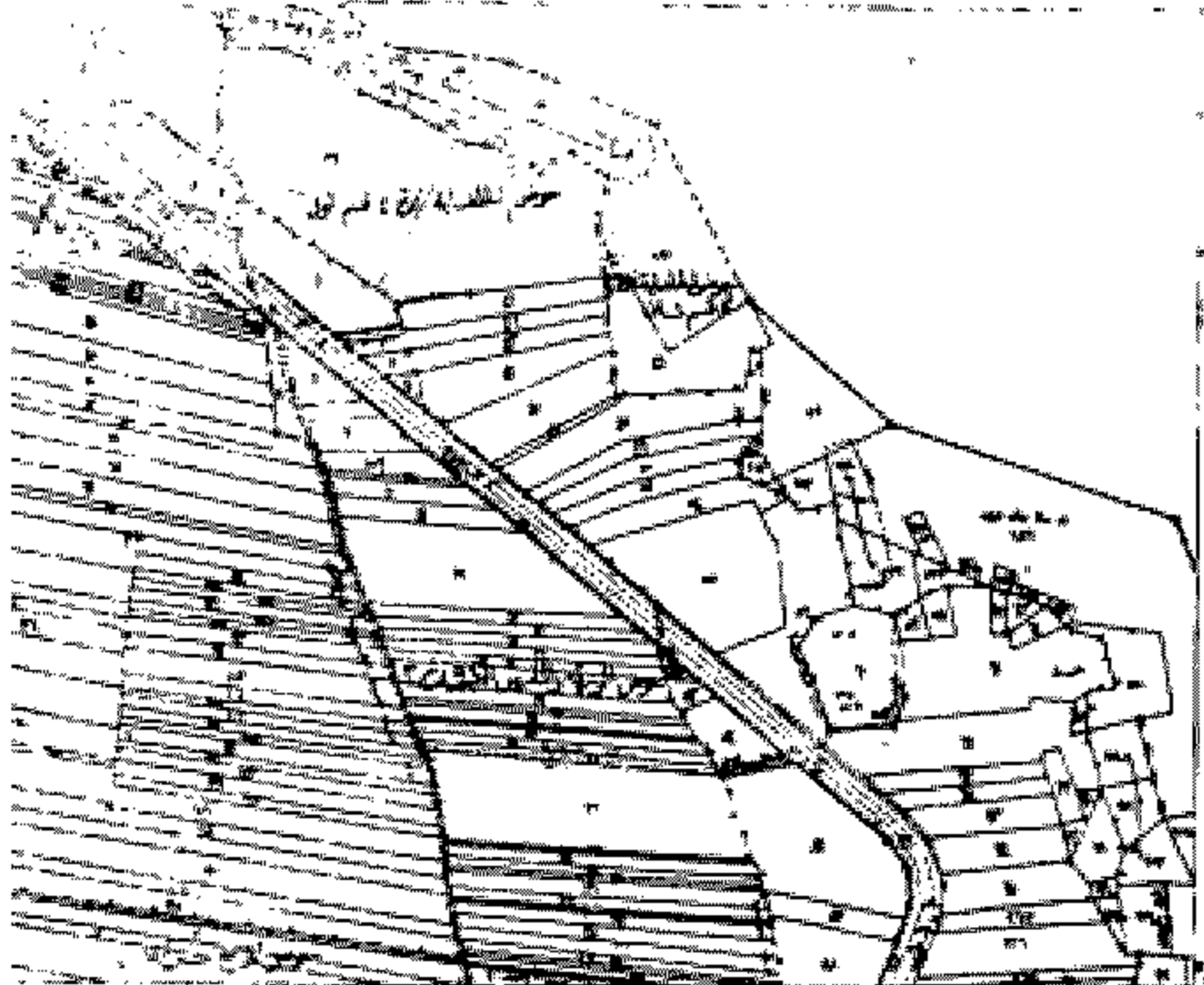
مدير مشروع

مدير مديرية المساحة بالجيزة

١٤

مجلس الوزراء  
القرار رقم ١٠١٤  
تاريخ ١٠ يناير ٢٠١٧

### مخطط تقسيم أراضي ولاية تلمسان



الرمز	الوصف	الرمز	الوصف
1	أراضي زراعية	10	حدود بلدية
2	أراضي مبنية	11	حدود قروية
3	أراضي خالية	12	حدود دولية
4	أراضي مملوكة للدولة	13	حدود عسكرية
5	أراضي مملوكة للقطاع الخاص	14	حدود أخرى

