

## قرار رئيس جمهورية مصر العربية رقم ١٢٨ لسنة ٢٠١٧

### رئيس الجمهورية

بعد الاطلاع على الدستور ؛

وعلى قانون الهيئات العامة الصادر بالقانون رقم ٦١ لسنة ١٩٦٣ ؛

وعلى قانون نظام الإدارة المحلية الصادر بالقانون رقم ٤٣ لسنة ١٩٧٩ ؛

وعلى القانون رقم ١٤٣ لسنة ١٩٨١ فى شأن الأراضى الصحراوية ؛

وعلى القانون رقم ٧ لسنة ١٩٩١ فى شأن بعض الأحكام المتعلقة بأموال الدولة الخاصة ؛

وعلى قانون البيئة الصادر بالقانون رقم ٤ لسنة ١٩٩٤ ؛

وعلى قرار رئيس الجمهورية رقم ١٥٢ لسنة ٢٠٠١ بشأن تحديد المناطق الاستراتيجية

ذات الأهمية العسكرية ؛

وعلى قرار رئيس الجمهورية رقم ١٥٣ لسنة ٢٠٠١ بإنشاء المركز الوطنى لتخطيط

استخدامات أراضى الدولة ؛

وعلى قرار رئيس الجمهورية رقم ١٥٤ لسنة ٢٠٠١ بشأن تحديد استخدامات أراضى الدولة

حتى عام ٢٠١٧ ؛

وعلى قرار رئيس الجمهورية رقم ٣١٣ لسنة ٢٠١٤ ؛

وعلى ما عرضه المركز الوطنى لتخطيط استخدامات أراضى الدولة ؛

وبعد موافقة مجلس الوزراء ؛

### قرر :

#### ( المادة الأولى )

ووفق على إلغاء القرار الجمهورى رقم ٣١٣ لسنة ٢٠١٤ فيما تضمنه من إعادة تخصيص

مساحة ٥٥٦٧ فداناً، تعادل ٢٣٣٣٨٦٨٣٤ م<sup>٢</sup> المبينة باللوحة وجدول الإحداثيات المرفقين

بناحية أبنوب - محافظة أسيوط، على أن تعود تلك المساحة لأصلها كأموال دولة خاصة .


#### ( المادة الثانية )

يُنشر هذا القرار فى الجريدة الرسمية .


صدر برئاسة الجمهورية فى ١٩ جمادى الآخرة سنة ١٤٣٨ هـ

( الموافق ١٨ مارس سنة ٢٠١٧ م ) .

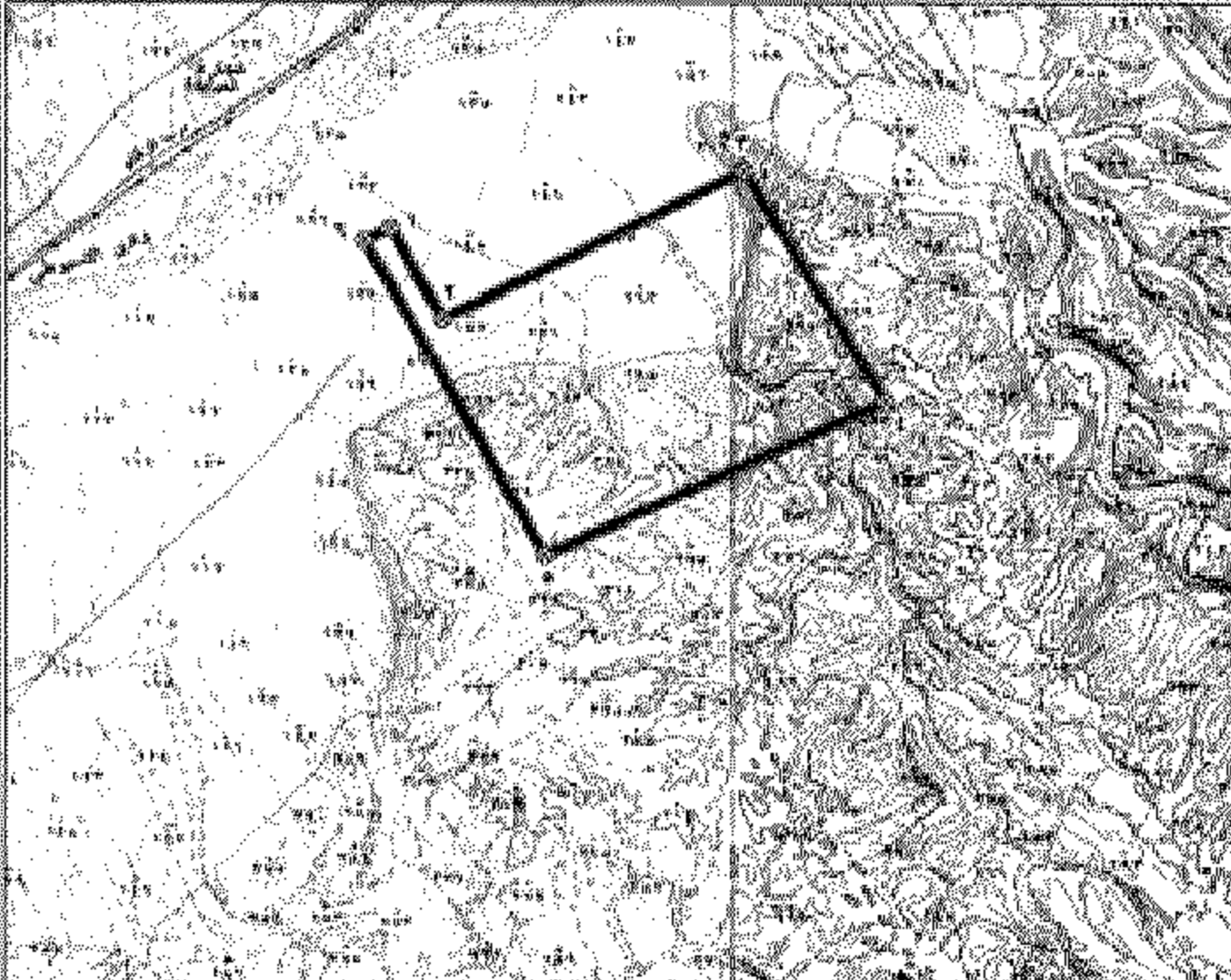
عبد الفتاح السيسى



لوحدة توضيح مسودة القرار الجمهوري  
لإلغاء الخاضعة للشعيرية الصادر بها القرار الجمهوري رقم ٣١٣ لسنة ٢٠١٤  
مركز أوتوب . محافظة أسبوط




٢٠١٧  
١٤٨٨



البيانات الخاصة بملفات مسودة القرار الجمهوري  
لإلغاء الخاضعة للشعيرية الصادر بها القرار الجمهوري رقم ٣١٣ لسنة ٢٠١٤  
مركز أوتوب . محافظة أسبوط

رقم المنطقة	خط العرض		خط الطول		مساحة
	درجة	دقيقة	درجة	دقيقة	
١	٢٦	٠٠	٤٧	٢٨	١٧,٧٨٤
٢	٢٦	٠٨	٤٧	٢٧	٢٥,٥٢٢
٣	٢٦	١٤	٤٧	٢٨	٤٢,٤٤١
٤	٢٦	٢٠	٤٧	٢٦	١٥,٢٢٢
٥	٢٦	٢٦	٤٧	٢٥	٢٠,٧١١
٦	٢٦	٣٢	٤٧	٢٨	٤,٥٥٢
إجمالي		١٧٧,٢٣٢		١٠٧,٢٣٢	



مدير عام التخطيط  
٢٠١٧

رئيس مجلس الوزراء  
مسودة القرار الجمهوري