

قرار رئيس جمهورية مصر العربية**رقم ٢٨٣ لسنة ٢٠١٧****رئيس الجمهورية**

بعد الاطلاع على الدستور ؛

وعلى قانون الهيئات العامة الصادر بالقانون رقم ٦١ لسنة ١٩٦٣ ؛

وعلى قانون نظام الإدارة المحلية الصادر بالقانون رقم ٤٣ لسنة ١٩٧٩ ؛

وعلى القانون رقم ١٤٣ لسنة ١٩٨١ في شأن الأراضي الصحراوية ؛

وعلى القانون رقم ٧ لسنة ١٩٩١ في شأن بعض الأحكام المتعلقة بأموال

الدولة الخاصة ؛

وعلى قانون البيئة الصادر بالقانون رقم ٤ لسنة ١٩٩٤ ؛

وعلى قرار رئيس الجمهورية رقم ٣٢ لسنة ١٩٧٩ بشأن إنشاء جهاز مشروعات

الخدمة الوطنية ؛

وعلى قرار رئيس الجمهورية رقم ١٥٢ لسنة ٢٠٠١ بشأن تحديد المناطق الاستراتيجية

ذات الأهمية العسكرية ؛

وعلى قرار رئيس الجمهورية رقم ١٥٣ لسنة ٢٠٠١ بإنشاء المركز الوطني لتخطيط

استخدامات أراضي الدولة ؛

وعلى قرار رئيس الجمهورية رقم ١٥٤ لسنة ٢٠٠١ بشأن تحديد استخدامات أراضي

الدولة حتى عام ٢٠١٧ ؛

وعلى قرار رئيس الجمهورية رقم ٣٤١ لسنة ٢٠١٤ بشأن خطة الاستصلاح والاستزراع ؛

وعلى قرار رئيس الجمهورية رقم ٣٣٠ لسنة ٢٠١٥ بإنشاء المنطقة الاقتصادية

لقناة السويس ؛

وبناءً على ما عرضه المركز الوطني لتخطيط استخدامات أراضي الدولة ؛

وبعد موافقة مجلس الوزراء ؛

قرار:**(المادة الأولى)**

ووفق على إعادة تخصيص المساحتين المبيتتين فيما بعد من الأراضي المملوكة للدولة ملكية خاصة لصالح جهاز مشروعات الخدمة الوطنية وذلك لاستخدامهما فى إقامة محطتى خدمة وتموين سيارات :

الأولى : مساحة فدانين و٩ قراريط و١٥,٣ سهم ، تعادل ٢١٠٠٠٠ م^٢ على طريق الإسماعيلية/ بورسعيد وفقاً للخريطة وجدول الإحداثيات المرفق ويرمز لها بالحرف (أ) وذلك نقلاً من الهيئة العامة للمنطقة الاقتصادية لقناة السويس .

الثانية : مساحة فدانين و٩ قراريط و١٥,٣ سهم ، تعادل ٢١٠٠٠٠ م^٢ على طريق الإسماعيلية/ بورسعيد وفقاً للخريطة وجدول الإحداثيات المرفق ويرمز لها بالحرف (ب) وذلك نقلاً من الهيئة العامة لمشروعات التعمير والتنمية الزراعية .

(المادة الثانية)

تودع بأمورية الشهر العقارى المختص حوافظ بالأبعاد والمساحات التفصيلية للمساحتين المبيتتين بالمادة الأولى من هذا القرار .

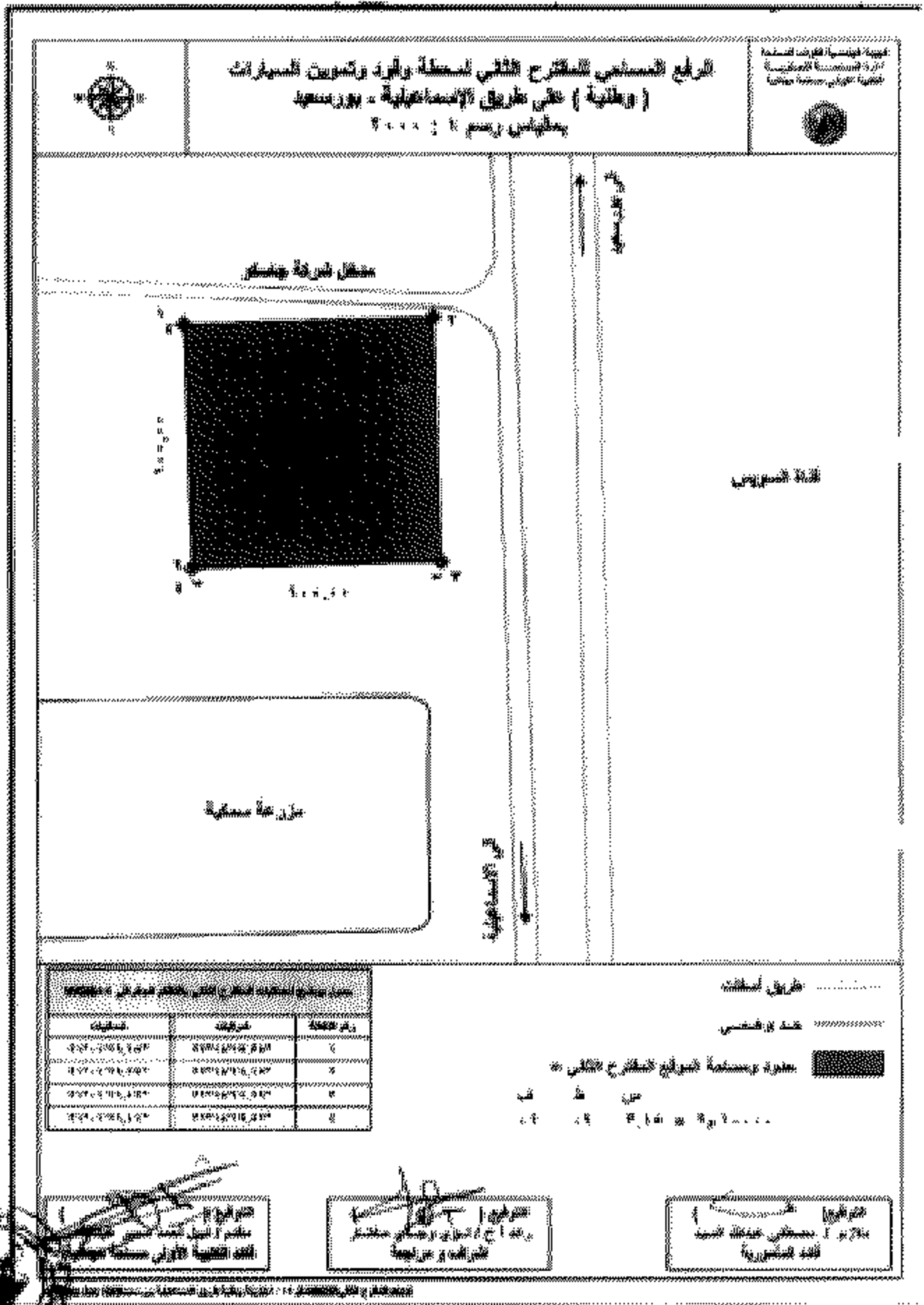
(المادة الثالثة)

ينشر هذا القرار فى الجريدة الرسمية .

صدر برئاسة الجمهورية فى ٢٢ رمضان سنة ١٤٣٨ هـ

(الموافق ١٧ يونية سنة ٢٠١٧ م) .

عبد الفتاح السيسى



مخطط المساحة المقترح للمربع الثالث بمنطقة الورع وتبوكين والمسيرة - ٢٠١٧/١٠

رقم القطعة	مساحة	التقسيم
٤٠١١	٥٠٠٠	٤٠١١
٤٠١٢	٥٠٠٠	٤٠١٢
٤٠١٣	٥٠٠٠	٤٠١٣
٤٠١٤	٥٠٠٠	٤٠١٤

طريق المساحة

خط المساحة

مطوية رسم المساحة المقترح للمربع الثالث


٤٠١١ ٤٠١٢ ٤٠١٣ ٤٠١٤

الموافق ٢٠١٧/١٠
بمكتب المهندس العام
المكتب الفنية الأولى - بجليان

الموافق ٢٠١٧/١٠
بمكتب المهندس العام
المكتب الفنية الأولى - بجليان


الموافق ٢٠١٧/١٠
بمكتب المهندس العام
المكتب الفنية الأولى - بجليان






**الرفع العملي المقترح الأول لمنطقة وفود وتعرين السجلات
(وطنياً) على طريق الإسماعية - بورسعيد
مقاييس رسم ١ : ٢٠٠٠**

هيئة المساحة الجيوماتية
وزارة المصنعة القطنية
كعبة ام اس سكة بوليا





جدول بيانات منطقة المقترح الأول بقطر الحدود المزمع

القطر	الزاوية	رقم نقطة
100.00	90.00	1
200.00	90.00	2
100.00	90.00	3
100.00	90.00	4

طريق الإسماعية

مناطقة المسورين

مناطقة المسورين

مناطقة المسورين

المقترح ()

مقرر ان تبنى المساحة الجيوماتية

قناة القنطرة الأولى مسجلة بوزارة

المقترح ()

رقم ا ح الجوز وطنياً مطبق

الرقعة و مرابطة

المقترح ()

مقرر ان تبنى المساحة الجيوماتية

قناة المسورين

مخطط المقترح الأول لمنطقة المسورين - الإسماعية - بورسعيد - 2017

