

قرار رئيس جمهورية مصر العربية

رقم ٣١٣ لسنة ٢٠١٧

رئيس الجمهورية

بعد الاطلاع على الدستور ؛

وعلى قانون نظام الإدارة المحلية الصادر بالقانون رقم ٤٣ لسنة ١٩٧٩ ؛

وعلى القانون رقم ١٠ لسنة ١٩٩٠ بشأن نزاع ملكية العقارات للمنفعة العامة ؛

وبناءً على ما عرضه وزير النقل ؛

قرر:

(المادة الأولى)

يعتبر من أعمال المنفعة العامة مشروع إنشاء طريق ميناء أبو قير البحرى -
الدولى الساحلى امتداد طريق ٤٥ (نطاق محافظة البحيرة) .

(المادة الثانية)

يفوض رئيس مجلس الوزراء فى إصدار القرارات اللازمة للاستيلاء بطريق التنفيذ
المباشر على الأراضى اللازمة للمشروع المشار إليه والواقعة فى نطاق محافظة البحيرة
على النحو المبين بالمذكرة والرسم التخطيطى المرفقين .

(المادة الثالثة)

ينشر هذا القرار فى الجريدة الرسمية ، وعلى الجهات المختصة تنفيذه .

صدر برئاسة الجمهورية فى ١٨ شوال سنة ١٤٣٨ هـ

(الموافق ١٢ يوليو سنة ٢٠١٧ م) .

عبد الفتاح السيسى

وزارة النقل

مذكرة إيضاحية

لقرار رئيس الجمهورية

بشأن إضفاء صفة النفع العام على مشروع

إنشاء طريق ميناء أبو قير البحرى - الدولى الساحلى امتداد طريق ٤٥

نتشرف بالإحاطة بأنه قد ورد كتاب الأمانة العامة لوزارة الدفاع رقم ٨٨/١٣/١٤ بتاريخ ٢٠١٦/١١/٢١ الموجه إلى السيد أمين عام مجلس الوزراء بشأن طلب إضفاء صفة النفع العام على بعض المشروعات ومن ضمنها مشروع إنشاء طريق ميناء أبو قير البحرى - الدولى الساحلى امتداد طريق ٤٥ والمتضمن طلب هيئة المساحة تحديد الجهة ذات الولاية والتي سيتم التعامل معها فنياً ومالياً للبدء فى إجراءات نزع الملكية لتلك المشروعات .

كما ورد كتاب الأمانة العامة لوزارة الدفاع رقم ٨٨/١٣/١٤ بتاريخ ٢٠١٦/١٢/٦ الموجه إلى السيد أمين عام مجلس الوزراء بشأن قيام الجهة صاحبة الولاية على تلك المشروعات (الهيئة العامة للطرق والكبارى والنقل البرى) بالبدء فى الإجراءات اللازمة فنياً ومالياً للسير فى أعمال نزع الملكية .

قامت الهيئة العامة للطرق والكبارى بالاشتراك مع إدارة المهندسين العسكريين بمراجعة واعتماد مسار الطريق المذكور على الخرائط المساحية المقدمة من الهيئة المصرية العامة للمساحة .

مرفق طيه نسخة خرائط مساحية معتمدة لمسار المشروع (٢ خريطة) وكذلك أسطوانة مدمجة محمل عليها كشوف الإحداثيات ومسار الطريق المذكور بعاليه .

وفى ضوء ما تقدم ، نتشرف بأن نرفق طيه مشروع قرار رئيس الجمهورية بشأن إضفاء صفة النفع العام على مشروع إنشاء طريق ميناء أبو قير البحرى - الدولى الساحلى امتداد طريق ٤٥ وتفويض السيد المهندس رئيس مجلس الوزراء فى إصدار قرارات الاستيلاء المؤقت اللازمة للمشروع المذكور على النحو الموضح بعاليه .

وتفضلوا بقبول فائق الاحترام والتقدير

وزير النقل

د. / هشام عرفات

١٥٠٠

أمر بإنشاء ولاية جديدة
في محافظة البحيرة
بأراضي تابعة لمحافظة
السويس
في ١١/١٠/٢٠١٧
بإذن
م. ش. ح.




جمهورية مصر العربية
ARAB REPUBLIC OF EGYPT



٢٠١٧/١١/١١

سنة ١٤٣٩



رقم المنطقة	اسم المنطقة
١	البحيرة
٢	البحيرة
٣	البحيرة
٤	البحيرة
٥	البحيرة
٦	البحيرة
٧	البحيرة
٨	البحيرة
٩	البحيرة
١٠	البحيرة
١١	البحيرة
١٢	البحيرة
١٣	البحيرة
١٤	البحيرة
١٥	البحيرة
١٦	البحيرة
١٧	البحيرة
١٨	البحيرة
١٩	البحيرة
٢٠	البحيرة
٢١	البحيرة
٢٢	البحيرة
٢٣	البحيرة
٢٤	البحيرة
٢٥	البحيرة
٢٦	البحيرة
٢٧	البحيرة
٢٨	البحيرة
٢٩	البحيرة
٣٠	البحيرة
٣١	البحيرة
٣٢	البحيرة
٣٣	البحيرة
٣٤	البحيرة
٣٥	البحيرة
٣٦	البحيرة
٣٧	البحيرة
٣٨	البحيرة
٣٩	البحيرة
٤٠	البحيرة
٤١	البحيرة
٤٢	البحيرة
٤٣	البحيرة
٤٤	البحيرة
٤٥	البحيرة
٤٦	البحيرة
٤٧	البحيرة
٤٨	البحيرة
٤٩	البحيرة
٥٠	البحيرة

البحيرة

SEA

رقم	١٠٠٠٠٠٠	١٠٠٠٠٠٠
رقم	١٠٠٠٠٠٠	١٠٠٠٠٠٠
رقم	١٠٠٠٠٠٠	١٠٠٠٠٠٠

جمهورية مصر العربية
EGYPTIAN SERIES 130,000

١٣١٣ هـ




تحت إشراف وزارة العدل
مصر

المحكمة الإدارية العليا
القسم الثاني


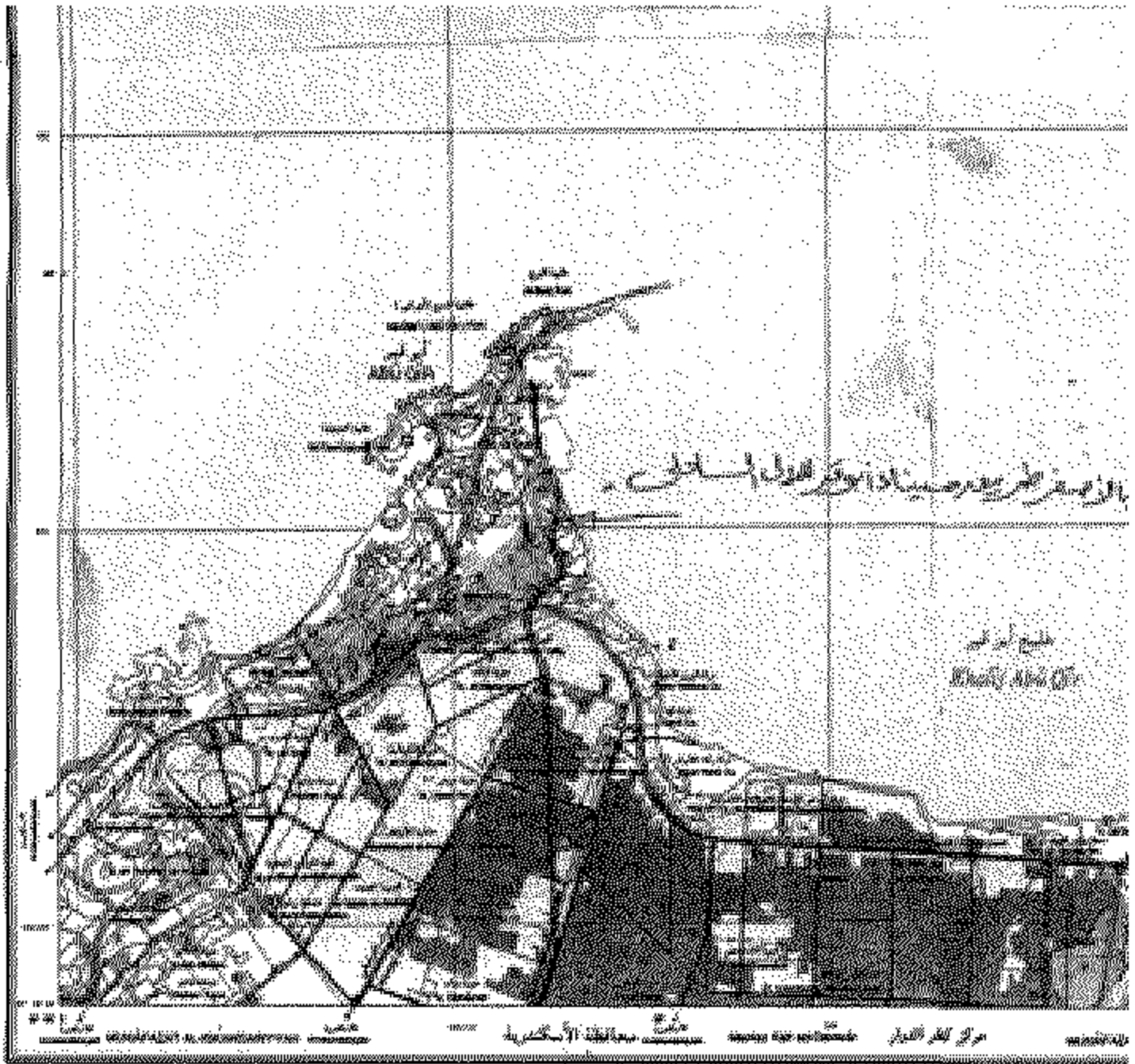
أبو قير
ABU QIR

١٣١٣ هـ



البحر المتوسط

MEDITERRANEAN



موقع الخريطة الرئيسية

مقطع عرضي لنهر النيل

الارتفاع	الوصف
1000 متر	المرتفعات الجبلية في الجنوب الغربي
500 متر	المرتفعات الجبلية في الجنوب
200 متر	المرتفعات الجبلية في الجنوب الشرقي
100 متر	المرتفعات الجبلية في الشرق
50 متر	المرتفعات الجبلية في الشمال
0 متر	المرتفعات الجبلية في الشمال الشرقي
-50 متر	المرتفعات الجبلية في الشمال الغربي
-100 متر	المرتفعات الجبلية في الغرب
-200 متر	المرتفعات الجبلية في الجنوب الغربي
-300 متر	المرتفعات الجبلية في الجنوب
-400 متر	المرتفعات الجبلية في الجنوب الشرقي
-500 متر	المرتفعات الجبلية في الشرق
-600 متر	المرتفعات الجبلية في الشمال
-700 متر	المرتفعات الجبلية في الشمال الشرقي
-800 متر	المرتفعات الجبلية في الشمال الغربي
-900 متر	المرتفعات الجبلية في الغرب
-1000 متر	المرتفعات الجبلية في الجنوب الغربي

ARAB REPUBLIC OF EGYPT

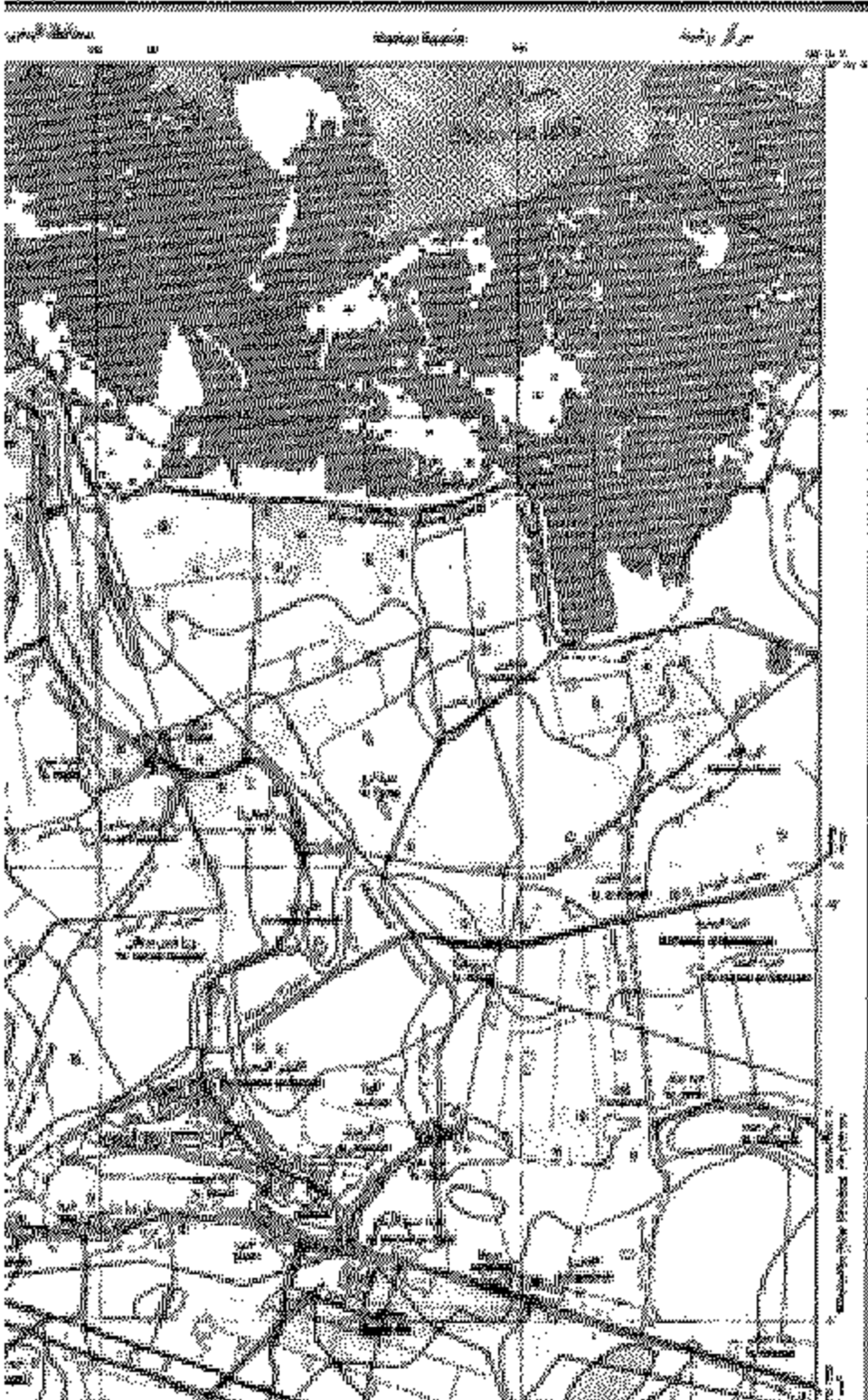


SHEET NIKOS-1016

ملاحظات

تم إعداد هذا المخطط
بمبادرة من الهيئة العامة
لإحصاءات جمهورية مصر
السنة ٢٠١٧

AR



رقم الرمز	الوصف	الرمز	الوصف
01	المياه	01	المياه
02	الحدائق	02	الحدائق
03	الزراعات	03	الزراعات
04	الغابات	04	الغابات
05	الصحرا	05	الصحرا
06	البيوت	06	البيوت
07	الحدائق	07	الحدائق
08	الزراعات	08	الزراعات
09	الغابات	09	الغابات
10	الصحرا	10	الصحرا
11	البيوت	11	البيوت
12	الحدائق	12	الحدائق
13	الزراعات	13	الزراعات
14	الغابات	14	الغابات
15	الصحرا	15	الصحرا
16	البيوت	16	البيوت
17	الحدائق	17	الحدائق
18	الزراعات	18	الزراعات
19	الغابات	19	الغابات
20	الصحرا	20	الصحرا
21	البيوت	21	البيوت
22	الحدائق	22	الحدائق
23	الزراعات	23	الزراعات
24	الغابات	24	الغابات
25	الصحرا	25	الصحرا
26	البيوت	26	البيوت
27	الحدائق	27	الحدائق
28	الزراعات	28	الزراعات
29	الغابات	29	الغابات
30	الصحرا	30	الصحرا
31	البيوت	31	البيوت
32	الحدائق	32	الحدائق
33	الزراعات	33	الزراعات
34	الغابات	34	الغابات
35	الصحرا	35	الصحرا
36	البيوت	36	البيوت
37	الحدائق	37	الحدائق
38	الزراعات	38	الزراعات
39	الغابات	39	الغابات
40	الصحرا	40	الصحرا
41	البيوت	41	البيوت
42	الحدائق	42	الحدائق
43	الزراعات	43	الزراعات
44	الغابات	44	الغابات
45	الصحرا	45	الصحرا
46	البيوت	46	البيوت
47	الحدائق	47	الحدائق
48	الزراعات	48	الزراعات
49	الغابات	49	الغابات
50	الصحرا	50	الصحرا

الجمهورية العربية السورية
السلطة التنفيذية
مجلس الوزراء



.....
.....
.....

مجلس الوزراء
EGYPTIAN COURTESY 1:250,000

٢٠١٧
٣١

قفر الدوار KAFR AD-DAWW



