

قرار رئيس جمهورية مصر العربية

رقم ٤٥٠ لسنة ٢٠١٨

رئيس الجمهورية

بعد الاطلاع على الدستور ؛

وعلى قانون الهيئات العامة الصادر بالقانون رقم ٦١ لسنة ١٩٦٣ ؛

وعلى قانون نظام الإدارة المحلية الصادر بالقانون رقم ٤٣ لسنة ١٩٧٩ ؛

وعلى القانون رقم ١٤٣ لسنة ١٩٨١ فى شأن الأراضى الصحراوية ؛

وعلى القانون رقم ٧ لسنة ١٩٩١ فى شأن بعض الأحكام المتعلقة بأموال

الدولة الخاصة ؛

وعلى قانون البيئة الصادر بالقانون رقم ٤ لسنة ١٩٩٤ ؛

وعلى قرار رئيس الجمهورية رقم ١٥٢ لسنة ٢٠٠١ بشأن تحديد المناطق الاستراتيجية

ذات الأهمية العسكرية من الأراضى الصحراوية والقواعد الخاصة بها ؛

وعلى قرار رئيس الجمهورية رقم ١٥٣ لسنة ٢٠٠١ بإنشاء المركز الوطنى لتخطيط

استخدامات أراضى الدولة ؛

وعلى قرار رئيس الجمهورية رقم ٦٢ لسنة ٢٠١٨ بشأن خريطة تنمية أراضى

جمهورية مصر العربية ؛

وبناءً على ما عرضه المركز الوطنى لتخطيط استخدامات أراضى الدولة ؛

وبعد موافقة مجلس الوزراء ؛

قرار:**(المادة الأولى)**

ووفق على إعادة تخصيص قطعتى أرض بمساحة ٣٧, ٧٢٧٦, ٣٧ فدان تعادل ٢٣٠٥٦٦٨٢٧م^٢ بناحية توشكى وبمساحة ٦, ٢٤٣٦٩٩, ٦ فدان تعادل ١٠٢٣٧٤١٤, ٨م^٢ بناحية شرق العينات ، من الأراضى المملوكة للدولة ملكية خاصة ، وفقاً للخريطة والإحداثيات المرفقين ، لصالح القوات المسلحة .

(المادة الثانية)

تودع بمأمورية الشهر العقارى المختص حوافظ بالأبعاد والمساحات التفصيلية للمساحتين المبينتين بالمادة الأولى من هذا القرار.

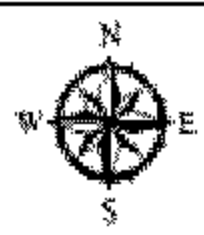
(المادة الثالثة)

يُنشر هذا القرار فى الجريدة الرسمية .

صدر برئاسة الجمهورية فى ١٠ المحرم سنة ١٤٤٠ هـ

(الموافق ٢٠ سبتمبر سنة ٢٠١٨ م) .

عبد الفتاح السيسى



لوحة توضح مسودة القرار الجمهوري
لتعليق أرضي ملك جعفر مشهورات التابعة للولاية الوطنية لانتخابات السلطة
لتسوية امتلاك الإستصلاح والإستقرار بمشروع شرق العيونات



الرقم ٤١ لسنة ٢٠١٨

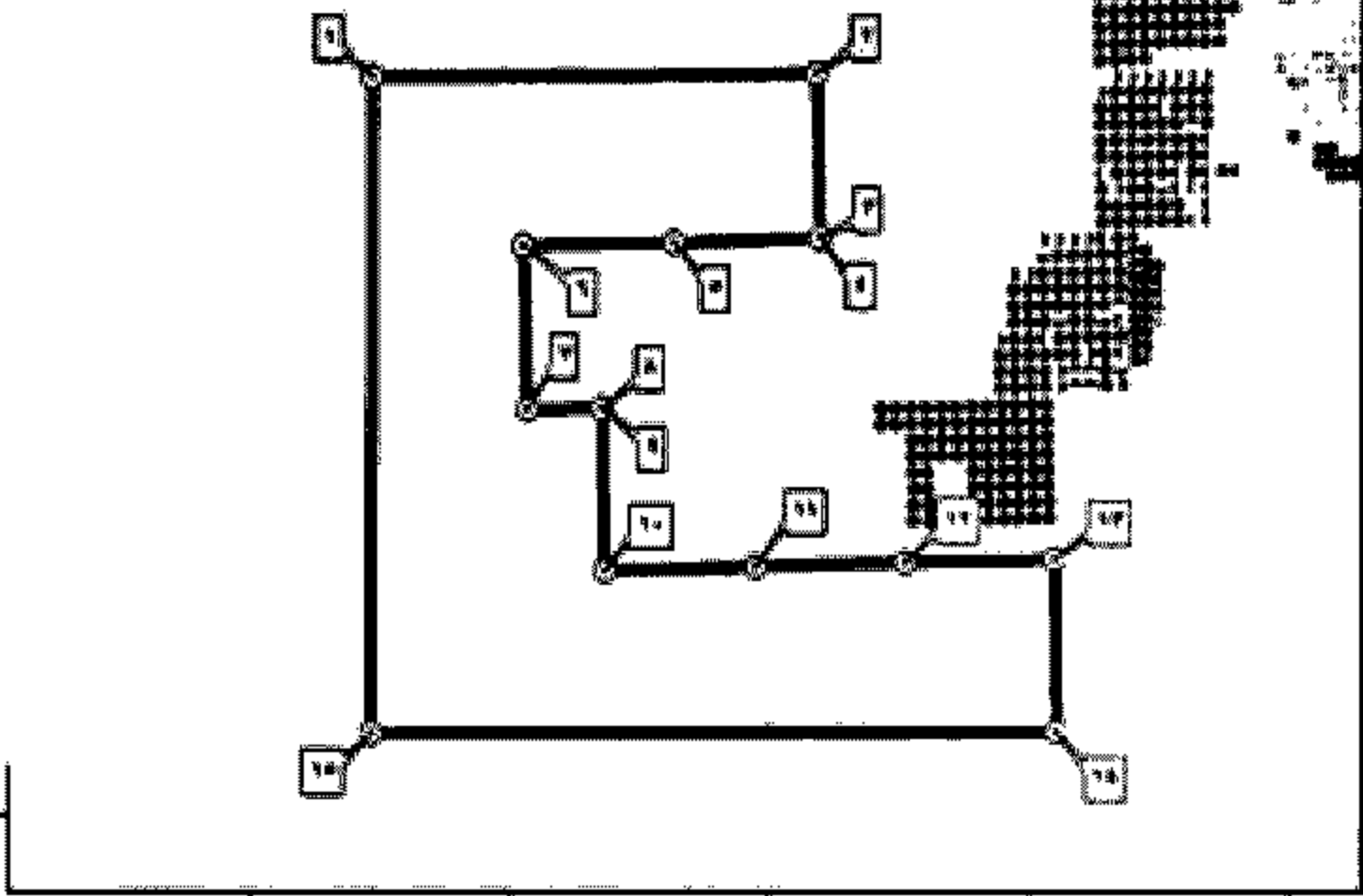
١٠٠٠,٠٠٠ م^٢ ١٠٠٠,٠٠٠ م^٢ ١٠٠٠,٠٠٠ م^٢ ١٠٠٠,٠٠٠ م^٢ ١٠٠٠,٠٠٠ م^٢

مسودة مسودة القرار الجمهوري رقم ٤١ لسنة ٢٠١٨

رقم	مساحة (م ^٢)	مساحة (م ^٢)
١	١٠٠٠,٠٠٠	١٠٠٠,٠٠٠
٢	١٠٠٠,٠٠٠	١٠٠٠,٠٠٠
٣	١٠٠٠,٠٠٠	١٠٠٠,٠٠٠
٤	١٠٠٠,٠٠٠	١٠٠٠,٠٠٠
٥	١٠٠٠,٠٠٠	١٠٠٠,٠٠٠
٦	١٠٠٠,٠٠٠	١٠٠٠,٠٠٠
٧	١٠٠٠,٠٠٠	١٠٠٠,٠٠٠
٨	١٠٠٠,٠٠٠	١٠٠٠,٠٠٠
٩	١٠٠٠,٠٠٠	١٠٠٠,٠٠٠
١٠	١٠٠٠,٠٠٠	١٠٠٠,٠٠٠
١١	١٠٠٠,٠٠٠	١٠٠٠,٠٠٠
١٢	١٠٠٠,٠٠٠	١٠٠٠,٠٠٠
١٣	١٠٠٠,٠٠٠	١٠٠٠,٠٠٠
١٤	١٠٠٠,٠٠٠	١٠٠٠,٠٠٠
١٥	١٠٠٠,٠٠٠	١٠٠٠,٠٠٠
١٦	١٠٠٠,٠٠٠	١٠٠٠,٠٠٠
١٧	١٠٠٠,٠٠٠	١٠٠٠,٠٠٠
١٨	١٠٠٠,٠٠٠	١٠٠٠,٠٠٠
١٩	١٠٠٠,٠٠٠	١٠٠٠,٠٠٠
٢٠	١٠٠٠,٠٠٠	١٠٠٠,٠٠٠
٢١	١٠٠٠,٠٠٠	١٠٠٠,٠٠٠
٢٢	١٠٠٠,٠٠٠	١٠٠٠,٠٠٠
٢٣	١٠٠٠,٠٠٠	١٠٠٠,٠٠٠
٢٤	١٠٠٠,٠٠٠	١٠٠٠,٠٠٠
٢٥	١٠٠٠,٠٠٠	١٠٠٠,٠٠٠
٢٦	١٠٠٠,٠٠٠	١٠٠٠,٠٠٠
٢٧	١٠٠٠,٠٠٠	١٠٠٠,٠٠٠
٢٨	١٠٠٠,٠٠٠	١٠٠٠,٠٠٠
٢٩	١٠٠٠,٠٠٠	١٠٠٠,٠٠٠
٣٠	١٠٠٠,٠٠٠	١٠٠٠,٠٠٠
٣١	١٠٠٠,٠٠٠	١٠٠٠,٠٠٠
٣٢	١٠٠٠,٠٠٠	١٠٠٠,٠٠٠
٣٣	١٠٠٠,٠٠٠	١٠٠٠,٠٠٠
٣٤	١٠٠٠,٠٠٠	١٠٠٠,٠٠٠
٣٥	١٠٠٠,٠٠٠	١٠٠٠,٠٠٠
٣٦	١٠٠٠,٠٠٠	١٠٠٠,٠٠٠
٣٧	١٠٠٠,٠٠٠	١٠٠٠,٠٠٠
٣٨	١٠٠٠,٠٠٠	١٠٠٠,٠٠٠
٣٩	١٠٠٠,٠٠٠	١٠٠٠,٠٠٠
٤٠	١٠٠٠,٠٠٠	١٠٠٠,٠٠٠
٤١	١٠٠٠,٠٠٠	١٠٠٠,٠٠٠
٤٢	١٠٠٠,٠٠٠	١٠٠٠,٠٠٠
٤٣	١٠٠٠,٠٠٠	١٠٠٠,٠٠٠
٤٤	١٠٠٠,٠٠٠	١٠٠٠,٠٠٠
٤٥	١٠٠٠,٠٠٠	١٠٠٠,٠٠٠
٤٦	١٠٠٠,٠٠٠	١٠٠٠,٠٠٠
٤٧	١٠٠٠,٠٠٠	١٠٠٠,٠٠٠
٤٨	١٠٠٠,٠٠٠	١٠٠٠,٠٠٠
٤٩	١٠٠٠,٠٠٠	١٠٠٠,٠٠٠
٥٠	١٠٠٠,٠٠٠	١٠٠٠,٠٠٠
٥١	١٠٠٠,٠٠٠	١٠٠٠,٠٠٠
٥٢	١٠٠٠,٠٠٠	١٠٠٠,٠٠٠
٥٣	١٠٠٠,٠٠٠	١٠٠٠,٠٠٠
٥٤	١٠٠٠,٠٠٠	١٠٠٠,٠٠٠
٥٥	١٠٠٠,٠٠٠	١٠٠٠,٠٠٠
٥٦	١٠٠٠,٠٠٠	١٠٠٠,٠٠٠
٥٧	١٠٠٠,٠٠٠	١٠٠٠,٠٠٠
٥٨	١٠٠٠,٠٠٠	١٠٠٠,٠٠٠
٥٩	١٠٠٠,٠٠٠	١٠٠٠,٠٠٠
٦٠	١٠٠٠,٠٠٠	١٠٠٠,٠٠٠
٦١	١٠٠٠,٠٠٠	١٠٠٠,٠٠٠
٦٢	١٠٠٠,٠٠٠	١٠٠٠,٠٠٠
٦٣	١٠٠٠,٠٠٠	١٠٠٠,٠٠٠
٦٤	١٠٠٠,٠٠٠	١٠٠٠,٠٠٠
٦٥	١٠٠٠,٠٠٠	١٠٠٠,٠٠٠
٦٦	١٠٠٠,٠٠٠	١٠٠٠,٠٠٠
٦٧	١٠٠٠,٠٠٠	١٠٠٠,٠٠٠
٦٨	١٠٠٠,٠٠٠	١٠٠٠,٠٠٠
٦٩	١٠٠٠,٠٠٠	١٠٠٠,٠٠٠
٧٠	١٠٠٠,٠٠٠	١٠٠٠,٠٠٠
٧١	١٠٠٠,٠٠٠	١٠٠٠,٠٠٠
٧٢	١٠٠٠,٠٠٠	١٠٠٠,٠٠٠
٧٣	١٠٠٠,٠٠٠	١٠٠٠,٠٠٠
٧٤	١٠٠٠,٠٠٠	١٠٠٠,٠٠٠
٧٥	١٠٠٠,٠٠٠	١٠٠٠,٠٠٠
٧٦	١٠٠٠,٠٠٠	١٠٠٠,٠٠٠
٧٧	١٠٠٠,٠٠٠	١٠٠٠,٠٠٠
٧٨	١٠٠٠,٠٠٠	١٠٠٠,٠٠٠
٧٩	١٠٠٠,٠٠٠	١٠٠٠,٠٠٠
٨٠	١٠٠٠,٠٠٠	١٠٠٠,٠٠٠
٨١	١٠٠٠,٠٠٠	١٠٠٠,٠٠٠
٨٢	١٠٠٠,٠٠٠	١٠٠٠,٠٠٠
٨٣	١٠٠٠,٠٠٠	١٠٠٠,٠٠٠
٨٤	١٠٠٠,٠٠٠	١٠٠٠,٠٠٠
٨٥	١٠٠٠,٠٠٠	١٠٠٠,٠٠٠
٨٦	١٠٠٠,٠٠٠	١٠٠٠,٠٠٠
٨٧	١٠٠٠,٠٠٠	١٠٠٠,٠٠٠
٨٨	١٠٠٠,٠٠٠	١٠٠٠,٠٠٠
٨٩	١٠٠٠,٠٠٠	١٠٠٠,٠٠٠
٩٠	١٠٠٠,٠٠٠	١٠٠٠,٠٠٠
٩١	١٠٠٠,٠٠٠	١٠٠٠,٠٠٠
٩٢	١٠٠٠,٠٠٠	١٠٠٠,٠٠٠
٩٣	١٠٠٠,٠٠٠	١٠٠٠,٠٠٠
٩٤	١٠٠٠,٠٠٠	١٠٠٠,٠٠٠
٩٥	١٠٠٠,٠٠٠	١٠٠٠,٠٠٠
٩٦	١٠٠٠,٠٠٠	١٠٠٠,٠٠٠
٩٧	١٠٠٠,٠٠٠	١٠٠٠,٠٠٠
٩٨	١٠٠٠,٠٠٠	١٠٠٠,٠٠٠
٩٩	١٠٠٠,٠٠٠	١٠٠٠,٠٠٠
١٠٠	١٠٠٠,٠٠٠	١٠٠٠,٠٠٠



م. ١٠٠٠,٠٠٠ م^٢
 م. ١٠٠٠,٠٠٠ م^٢
 م. ١٠٠٠,٠٠٠ م^٢
 م. ١٠٠٠,٠٠٠ م^٢



١٠٠٠,٠٠٠ م^٢ ١٠٠٠,٠٠٠ م^٢ ١٠٠٠,٠٠٠ م^٢ ١٠٠٠,٠٠٠ م^٢ ١٠٠٠,٠٠٠ م^٢

رموز ومصطلحات :

نقطة إحصائية

حدود مسودة القرار الجمهوري



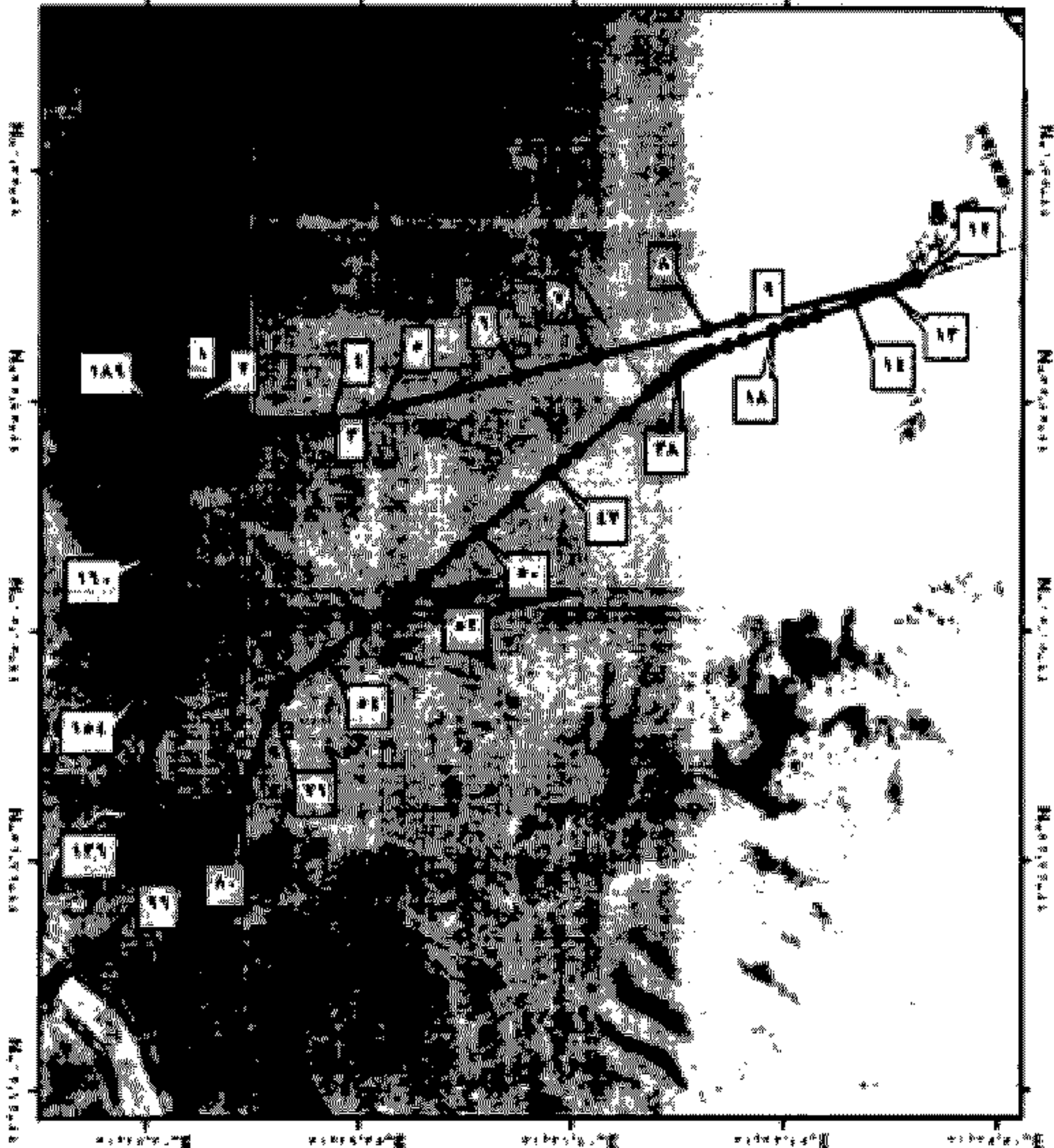


قائمة توطين مسودة القرار الجمهوري
 طلب جوائز مشروعات الخدمة الوطنية للقطعة الأرض المراد استصلاحها
 مصنفة تونكي لصالح الشركة الوطنية لاستصلاح
 وزارة الأراضي الصحراوية بشرق السودان



مقياس الرسم 1:50000

0 1000 2000 3000 4000 5000 متر



رموز ومصطلحات :

- نقاط الإحداثيات
- حدود مسودة القرار الجمهوري

تحت إشراف هيئة المساحة الوطنية لإستصلاح وزراعة الأراضي الصحراوية بشرقي العرينات بنظام WGS ٨٤

م	تسلسل	X	Y	م	تسلسل
1	١٠٦	٣١٠ ١٧' ٣١,٣١٣" E	٣١٠ ١٣' ٥١,١٥١" N	1	١٠٦
2	١٠٧	٣١٠ ١٧' ٣١,٣٥٤" E	٣١٠ ١٣' ٥١,١٥١" N	2	١٠٧
3	١٠٨	٣١٠ ١٧' ٣١,٣٩٥" E	٣١٠ ١٣' ٥١,١٥١" N	3	١٠٨
4	١٠٩	٣١٠ ١٧' ٣١,٤٣٦" E	٣١٠ ١٣' ٥١,١٥١" N	4	١٠٩
5	١١٠	٣١٠ ١٧' ٣١,٤٧٧" E	٣١٠ ١٣' ٥١,١٥١" N	5	١١٠
6	١١١	٣١٠ ١٧' ٣١,٥١٨" E	٣١٠ ١٣' ٥١,١٥١" N	6	١١١
7	١١٢	٣١٠ ١٧' ٣١,٥٥٩" E	٣١٠ ١٣' ٥١,١٥١" N	7	١١٢
8	١١٣	٣١٠ ١٧' ٣١,٦٠٠" E	٣١٠ ١٣' ٥١,١٥١" N	8	١١٣
9	١١٤	٣١٠ ١٧' ٣١,٦٤١" E	٣١٠ ١٣' ٥١,١٥١" N	9	١١٤
10	١١٥	٣١٠ ١٧' ٣١,٦٨٢" E	٣١٠ ١٣' ٥١,١٥١" N	10	١١٥
11	١١٦	٣١٠ ١٧' ٣١,٧٢٣" E	٣١٠ ١٣' ٥١,١٥١" N	11	١١٦
12	١١٧	٣١٠ ١٧' ٣١,٧٦٤" E	٣١٠ ١٣' ٥١,١٥١" N	12	١١٧
13	١١٨	٣١٠ ١٧' ٣١,٨٠٥" E	٣١٠ ١٣' ٥١,١٥١" N	13	١١٨
14	١١٩	٣١٠ ١٧' ٣١,٨٤٦" E	٣١٠ ١٣' ٥١,١٥١" N	14	١١٩
15	١٢٠	٣١٠ ١٧' ٣١,٨٨٧" E	٣١٠ ١٣' ٥١,١٥١" N	15	١٢٠
16	١٢١	٣١٠ ١٧' ٣١,٩٢٨" E	٣١٠ ١٣' ٥١,١٥١" N	16	١٢١
17	١٢٢	٣١٠ ١٧' ٣١,٩٦٩" E	٣١٠ ١٣' ٥١,١٥١" N	17	١٢٢
18	١٢٣	٣١٠ ١٧' ٣٢,٠١٠" E	٣١٠ ١٣' ٥١,١٥١" N	18	١٢٣
19	١٢٤	٣١٠ ١٧' ٣٢,٠٥١" E	٣١٠ ١٣' ٥١,١٥١" N	19	١٢٤
20	١٢٥	٣١٠ ١٧' ٣٢,٠٩٢" E	٣١٠ ١٣' ٥١,١٥١" N	20	١٢٥
21	١٢٦	٣١٠ ١٧' ٣٢,١٣٣" E	٣١٠ ١٣' ٥١,١٥١" N	21	١٢٦
22	١٢٧	٣١٠ ١٧' ٣٢,١٧٤" E	٣١٠ ١٣' ٥١,١٥١" N	22	١٢٧
23	١٢٨	٣١٠ ١٧' ٣٢,٢١٥" E	٣١٠ ١٣' ٥١,١٥١" N	23	١٢٨
24	١٢٩	٣١٠ ١٧' ٣٢,٢٥٦" E	٣١٠ ١٣' ٥١,١٥١" N	24	١٢٩
25	١٣٠	٣١٠ ١٧' ٣٢,٢٩٧" E	٣١٠ ١٣' ٥١,١٥١" N	25	١٣٠
26	١٣١	٣١٠ ١٧' ٣٢,٣٣٨" E	٣١٠ ١٣' ٥١,١٥١" N	26	١٣١
27	١٣٢	٣١٠ ١٧' ٣٢,٣٧٩" E	٣١٠ ١٣' ٥١,١٥١" N	27	١٣٢
28	١٣٣	٣١٠ ١٧' ٣٢,٤٢٠" E	٣١٠ ١٣' ٥١,١٥١" N	28	١٣٣
29	١٣٤	٣١٠ ١٧' ٣٢,٤٦١" E	٣١٠ ١٣' ٥١,١٥١" N	29	١٣٤
30	١٣٥	٣١٠ ١٧' ٣٢,٥٠٢" E	٣١٠ ١٣' ٥١,١٥١" N	30	١٣٥
31	١٣٦	٣١٠ ١٧' ٣٢,٥٤٣" E	٣١٠ ١٣' ٥١,١٥١" N	31	١٣٦
32	١٣٧	٣١٠ ١٧' ٣٢,٥٨٤" E	٣١٠ ١٣' ٥١,١٥١" N	32	١٣٧
33	١٣٨	٣١٠ ١٧' ٣٢,٦٢٥" E	٣١٠ ١٣' ٥١,١٥١" N	33	١٣٨
34	١٣٩	٣١٠ ١٧' ٣٢,٦٦٦" E	٣١٠ ١٣' ٥١,١٥١" N	34	١٣٩
35	١٤٠	٣١٠ ١٧' ٣٢,٧٠٧" E	٣١٠ ١٣' ٥١,١٥١" N	35	١٤٠
36	١٤١	٣١٠ ١٧' ٣٢,٧٤٨" E	٣١٠ ١٣' ٥١,١٥١" N	36	١٤١
37	١٤٢	٣١٠ ١٧' ٣٢,٧٨٩" E	٣١٠ ١٣' ٥١,١٥١" N	37	١٤٢
38	١٤٣	٣١٠ ١٧' ٣٢,٨٣٠" E	٣١٠ ١٣' ٥١,١٥١" N	38	١٤٣
39	١٤٤	٣١٠ ١٧' ٣٢,٨٧١" E	٣١٠ ١٣' ٥١,١٥١" N	39	١٤٤
40	١٤٥	٣١٠ ١٧' ٣٢,٩١٢" E	٣١٠ ١٣' ٥١,١٥١" N	40	١٤٥
41	١٤٦	٣١٠ ١٧' ٣٢,٩٥٣" E	٣١٠ ١٣' ٥١,١٥١" N	41	١٤٦
42	١٤٧	٣١٠ ١٧' ٣٢,٩٩٤" E	٣١٠ ١٣' ٥١,١٥١" N	42	١٤٧
43	١٤٨	٣١٠ ١٧' ٣٣,٠٣٥" E	٣١٠ ١٣' ٥١,١٥١" N	43	١٤٨
44	١٤٩	٣١٠ ١٧' ٣٣,٠٧٦" E	٣١٠ ١٣' ٥١,١٥١" N	44	١٤٩
45	١٥٠	٣١٠ ١٧' ٣٣,١١٧" E	٣١٠ ١٣' ٥١,١٥١" N	45	١٥٠
46	١٥١	٣١٠ ١٧' ٣٣,١٥٨" E	٣١٠ ١٣' ٥١,١٥١" N	46	١٥١
47	١٥٢	٣١٠ ١٧' ٣٣,١٩٩" E	٣١٠ ١٣' ٥١,١٥١" N	47	١٥٢
48	١٥٣	٣١٠ ١٧' ٣٣,٢٤٠" E	٣١٠ ١٣' ٥١,١٥١" N	48	١٥٣
49	١٥٤	٣١٠ ١٧' ٣٣,٢٨١" E	٣١٠ ١٣' ٥١,١٥١" N	49	١٥٤
50	١٥٥	٣١٠ ١٧' ٣٣,٣٢٢" E	٣١٠ ١٣' ٥١,١٥١" N	50	١٥٥
51	١٥٦	٣١٠ ١٧' ٣٣,٣٦٣" E	٣١٠ ١٣' ٥١,١٥١" N	51	١٥٦
52	١٥٧	٣١٠ ١٧' ٣٣,٤٠٤" E	٣١٠ ١٣' ٥١,١٥١" N	52	١٥٧
53	١٥٨	٣١٠ ١٧' ٣٣,٤٤٥" E	٣١٠ ١٣' ٥١,١٥١" N	53	١٥٨
54	١٥٩	٣١٠ ١٧' ٣٣,٤٨٦" E	٣١٠ ١٣' ٥١,١٥١" N	54	١٥٩
55	١٦٠	٣١٠ ١٧' ٣٣,٥٢٧" E	٣١٠ ١٣' ٥١,١٥١" N	55	١٦٠
56	١٦١	٣١٠ ١٧' ٣٣,٥٦٨" E	٣١٠ ١٣' ٥١,١٥١" N	56	١٦١
57	١٦٢	٣١٠ ١٧' ٣٣,٦٠٩" E	٣١٠ ١٣' ٥١,١٥١" N	57	١٦٢
58	١٦٣	٣١٠ ١٧' ٣٣,٦٥٠" E	٣١٠ ١٣' ٥١,١٥١" N	58	١٦٣
59	١٦٤	٣١٠ ١٧' ٣٣,٦٩١" E	٣١٠ ١٣' ٥١,١٥١" N	59	١٦٤
60	١٦٥	٣١٠ ١٧' ٣٣,٧٣٢" E	٣١٠ ١٣' ٥١,١٥١" N	60	١٦٥
61	١٦٦	٣١٠ ١٧' ٣٣,٧٧٣" E	٣١٠ ١٣' ٥١,١٥١" N	61	١٦٦
62	١٦٧	٣١٠ ١٧' ٣٣,٨١٤" E	٣١٠ ١٣' ٥١,١٥١" N	62	١٦٧
63	١٦٨	٣١٠ ١٧' ٣٣,٨٥٥" E	٣١٠ ١٣' ٥١,١٥١" N	63	١٦٨
64	١٦٩	٣١٠ ١٧' ٣٣,٨٩٦" E	٣١٠ ١٣' ٥١,١٥١" N	64	١٦٩
65	١٧٠	٣١٠ ١٧' ٣٣,٩٣٧" E	٣١٠ ١٣' ٥١,١٥١" N	65	١٧٠
66	١٧١	٣١٠ ١٧' ٣٣,٩٧٨" E	٣١٠ ١٣' ٥١,١٥١" N	66	١٧١
67	١٧٢	٣١٠ ١٧' ٣٤,٠١٩" E	٣١٠ ١٣' ٥١,١٥١" N	67	١٧٢
68	١٧٣	٣١٠ ١٧' ٣٤,٠٦٠" E	٣١٠ ١٣' ٥١,١٥١" N	68	١٧٣
69	١٧٤	٣١٠ ١٧' ٣٤,١٠١" E	٣١٠ ١٣' ٥١,١٥١" N	69	١٧٤
70	١٧٥	٣١٠ ١٧' ٣٤,١٤٢" E	٣١٠ ١٣' ٥١,١٥١" N	70	١٧٥
71	١٧٦	٣١٠ ١٧' ٣٤,١٨٣" E	٣١٠ ١٣' ٥١,١٥١" N	71	١٧٦
72	١٧٧	٣١٠ ١٧' ٣٤,٢٢٤" E	٣١٠ ١٣' ٥١,١٥١" N	72	١٧٧
73	١٧٨	٣١٠ ١٧' ٣٤,٢٦٥" E	٣١٠ ١٣' ٥١,١٥١" N	73	١٧٨
74	١٧٩	٣١٠ ١٧' ٣٤,٣٠٦" E	٣١٠ ١٣' ٥١,١٥١" N	74	١٧٩
75	١٨٠	٣١٠ ١٧' ٣٤,٣٤٧" E	٣١٠ ١٣' ٥١,١٥١" N	75	١٨٠
76	١٨١	٣١٠ ١٧' ٣٤,٣٨٨" E	٣١٠ ١٣' ٥١,١٥١" N	76	١٨١
77	١٨٢	٣١٠ ١٧' ٣٤,٤٢٩" E	٣١٠ ١٣' ٥١,١٥١" N	77	١٨٢
78	١٨٣	٣١٠ ١٧' ٣٤,٤٧٠" E	٣١٠ ١٣' ٥١,١٥١" N	78	١٨٣
79	١٨٤	٣١٠ ١٧' ٣٤,٥١١" E	٣١٠ ١٣' ٥١,١٥١" N	79	١٨٤
80	١٨٥	٣١٠ ١٧' ٣٤,٥٥٢" E	٣١٠ ١٣' ٥١,١٥١" N	80	١٨٥
81	١٨٦	٣١٠ ١٧' ٣٤,٥٩٣" E	٣١٠ ١٣' ٥١,١٥١" N	81	١٨٦
82	١٨٧	٣١٠ ١٧' ٣٤,٦٣٤" E	٣١٠ ١٣' ٥١,١٥١" N	82	١٨٧
83	١٨٨	٣١٠ ١٧' ٣٤,٦٧٥" E	٣١٠ ١٣' ٥١,١٥١" N	83	١٨٨
84	١٨٩	٣١٠ ١٧' ٣٤,٧١٦" E	٣١٠ ١٣' ٥١,١٥١" N	84	١٨٩
85	١٩٠	٣١٠ ١٧' ٣٤,٧٥٧" E	٣١٠ ١٣' ٥١,١٥١" N	85	١٩٠
86	١٩١	٣١٠ ١٧' ٣٤,٧٩٨" E	٣١٠ ١٣' ٥١,١٥١" N	86	١٩١
87	١٩٢	٣١٠ ١٧' ٣٤,٨٣٩" E	٣١٠ ١٣' ٥١,١٥١" N	87	١٩٢
88	١٩٣	٣١٠ ١٧' ٣٤,٨٨٠" E	٣١٠ ١٣' ٥١,١٥١" N	88	١٩٣
89	١٩٤	٣١٠ ١٧' ٣٤,٩٢١" E	٣١٠ ١٣' ٥١,١٥١" N	89	١٩٤
90	١٩٥	٣١٠ ١٧' ٣٤,٩٦٢" E	٣١٠ ١٣' ٥١,١٥١" N	90	١٩٥
91	١٩٦	٣١٠ ١٧' ٣٥,٠٠٣" E	٣١٠ ١٣' ٥١,١٥١" N	91	١٩٦
92	١٩٧	٣١٠ ١٧' ٣٥,٠٤٤" E	٣١٠ ١٣' ٥١,١٥١" N	92	١٩٧
93	١٩٨	٣١٠ ١٧' ٣٥,٠٨٥" E	٣١٠ ١٣' ٥١,١٥١" N	93	١٩٨
94	١٩٩	٣١٠ ١٧' ٣٥,١٢٦" E	٣١٠ ١٣' ٥١,١٥١" N	94	١٩٩
95	٢٠٠	٣١٠ ١٧' ٣٥,١٦٧" E	٣١٠ ١٣' ٥١,١٥١" N	95	٢٠٠
96	٢٠١	٣١٠ ١٧' ٣٥,٢٠٨" E	٣١٠ ١٣' ٥١,١٥١" N	96	٢٠١
97	٢٠٢	٣١٠ ١٧' ٣٥,٢٤٩" E	٣١٠ ١٣' ٥١,١٥١" N	97	٢٠٢
98	٢٠٣	٣١٠ ١٧' ٣٥,٢٩٠" E	٣١٠ ١٣' ٥١,١٥١" N	98	٢٠٣
99	٢٠٤	٣١٠ ١٧' ٣٥,٣٣١" E	٣١٠ ١٣' ٥١,١٥١" N	99	٢٠٤
100	٢٠٥	٣١٠ ١٧' ٣٥,٣٧٢" E	٣١٠ ١٣' ٥١,١٥١" N	100	٢٠٥
101	٢٠٦	٣١٠ ١٧' ٣٥,٤١٣" E	٣١٠ ١٣' ٥١,١٥١" N	101	٢٠٦
102	٢٠٧	٣١٠ ١٧' ٣٥,٤٥٤" E	٣١٠ ١٣' ٥١,١٥١" N	102	٢٠٧
103	٢٠٨	٣١٠ ١٧' ٣٥,٤٩٥" E	٣١٠ ١٣' ٥١,١٥١" N	103	٢٠٨
104	٢٠٩	٣١٠ ١٧' ٣٥,٥٣٦" E	٣١٠ ١٣' ٥١,١٥١" N	104	٢٠٩
105	٢١٠	٣١٠ ١٧' ٣٥,٥٧٧" E	٣١٠ ١٣' ٥١,١٥١" N	105	٢١٠
106	٢١١	٣١٠ ١٧' ٣٥,٦١٨" E	٣١٠ ١٣' ٥١,١٥١" N	106	٢١١
107	٢١٢	٣١٠ ١٧' ٣٥,٦٥٩" E	٣١٠ ١٣' ٥١,١٥١" N	107	٢١٢
108	٢١٣	٣١٠ ١٧' ٣٥,٧٠٠" E	٣١٠ ١٣' ٥١,١٥١" N	108	٢١٣
109	٢١٤	٣١٠ ١٧' ٣٥,٧٤١" E	٣١٠ ١٣' ٥١,١٥١" N	109	٢١٤
110	٢١٥	٣١٠ ١٧' ٣٥,٧٨٢" E	٣١٠ ١٣' ٥١,١٥١" N	110	٢١٥
111	٢١٦	٣١٠ ١٧' ٣٥,٨٢٣" E	٣١٠ ١٣' ٥١,١٥١" N	111	٢١٦
112	٢١٧	٣١٠ ١٧' ٣٥,٨٦٤" E	٣١٠ ١٣' ٥١,١٥١" N	112	٢١٧
113	٢١٨	٣١٠ ١٧' ٣٥,٩٠٥" E	٣١٠ ١٣' ٥١,١٥١" N	113	٢١٨
114	٢١٩	٣١٠ ١٧' ٣٥,٩٤٦" E	٣١٠ ١٣' ٥١,١٥١" N	114	٢١٩
115	٢٢٠	٣١٠ ١٧' ٣٥,٩٨٧" E	٣١٠ ١٣' ٥١,١٥١" N	115	٢٢٠
116	٢٢١	٣١٠ ١٧' ٣٦,٠٢٨" E	٣١٠ ١٣' ٥١,١٥١" N	116	٢٢١
117	٢٢٢	٣١٠ ١٧' ٣٦,٠٦٩" E	٣١٠ ١٣' ٥١,١٥١" N	117	٢٢٢
118	٢٢٣	٣١٠ ١٧' ٣٦,١١٠" E			