

قرار رئيس جمهورية مصر العربية

رقم ١١٦ لسنة ٢٠١٨

رئيس الجمهورية

بعد الاطلاع على الدستور :

وعلى قانون نظام الإدارة المحلية الصادر بالقانون رقم ٤٣ لسنة ١٩٧٩ :

وعلى القانون رقم ١٠ لسنة ١٩٩٠ بشأن نزع ملكية العقارات للمنفعة العامة :

وبناءً على ما عرضه وزير الإسكان والمرافق والمجمعات العمرانية :

تقرر :

(المادة الأولى)

يُعتبر من أعمال المنفعة العامة مشروع إقامة محطة معالجة الصرف الصحي بقرقشندة - مركز طوخ بمحافظة القليوبية ، والتي تقع بحوض الغرابي نمرة (١) بالقطع أرقام (١٩١) من (٥) كدستر، ١٨١، ١٨٣، ١٩٣، ١٩٥ بمسطح (٤) أفدنة وقبواط واحد و٦ أسهم تقريباً، وذلك لصالح الجهاز التنفيذي لمياه الشرب والصرف الصحي .

(المادة الثانية)

يُستولى بطريق التنفيذ المباشر على الأرض اللازمة لتنفيذ المشروع المشار إليه بالمادة السابقة ، والمبسين موقعهسا وحدودها وأسماء ملاكها الظاهرين بالمذكورة والرسم التخطيطي الإجمالي والكشوف المرفقة .

(المادة الثالثة)

يُنشر هذا القرار في الجريدة الرسمية ، وعلى الجهات المختصة تنفيذه .

صدر برئاسة الجمهورية في ٢٤ جمادى الآخرة سنة ١٤٣٩ هـ

(المرافق ١٢ مارس سنة ٢٠١٨ م) .

عبد الفتاح السيسي

وزارة الإسكان والمرافق والمجتمعات العمرانية

مذكرة إيضاحية

للعرض على السيد رئيس الجمهورية

بخصوص استصدار قرار منفعة عامة للأرض اللازمة

لتنفيذ محطة معالجة الصرف الصحي بقرية قرقشندة

مركز طوخ - محافظة القليوبية

طبقاً للقانون رقم ١٠ لسنة ١٩٩٠ بشأن نزع ملكية العقارات للمنفعة العامة :

يتولى الجهاز التنفيذي لمياه الشرب والصرف الصحي تنفيذ مشروع محطة معالجة

الصرف الصحي بقرية قرقشندة - مركز طوخ - محافظة القليوبية .

تم الحصول على المستندات والموافقات اللازمة لاستصدار قرار المنفعة العامة لنزع

ملكية قطعة الأرض اللازمة لتنفيذ المحطة عليها الواقعة بحوض الغرابسى نمرة (١)

القطع أرقام ١٩١ من ٥ كدستر، ١٨١، ١٨٣، ١٩٣، ١٩٥ بمسطح (٤ أفدنة وقيراط واحد

و ٦ أسهم تقريباً) والمحددة على الخريطة المساحية رقم ٦٢٨,٥/٨٤٤ وقد تم الحصول

على المستندات والموافقات اللازمة لاستصدار قرار المنفعة العامة وهى كالاتى :

١ - كشف بأسماء الملاك الظاهرين المعد بمعرفة مديرية المساحة بالقليوبية .

٢ - موافقة السيد أ.د وزير الزراعة واستصلاح الأراضى .

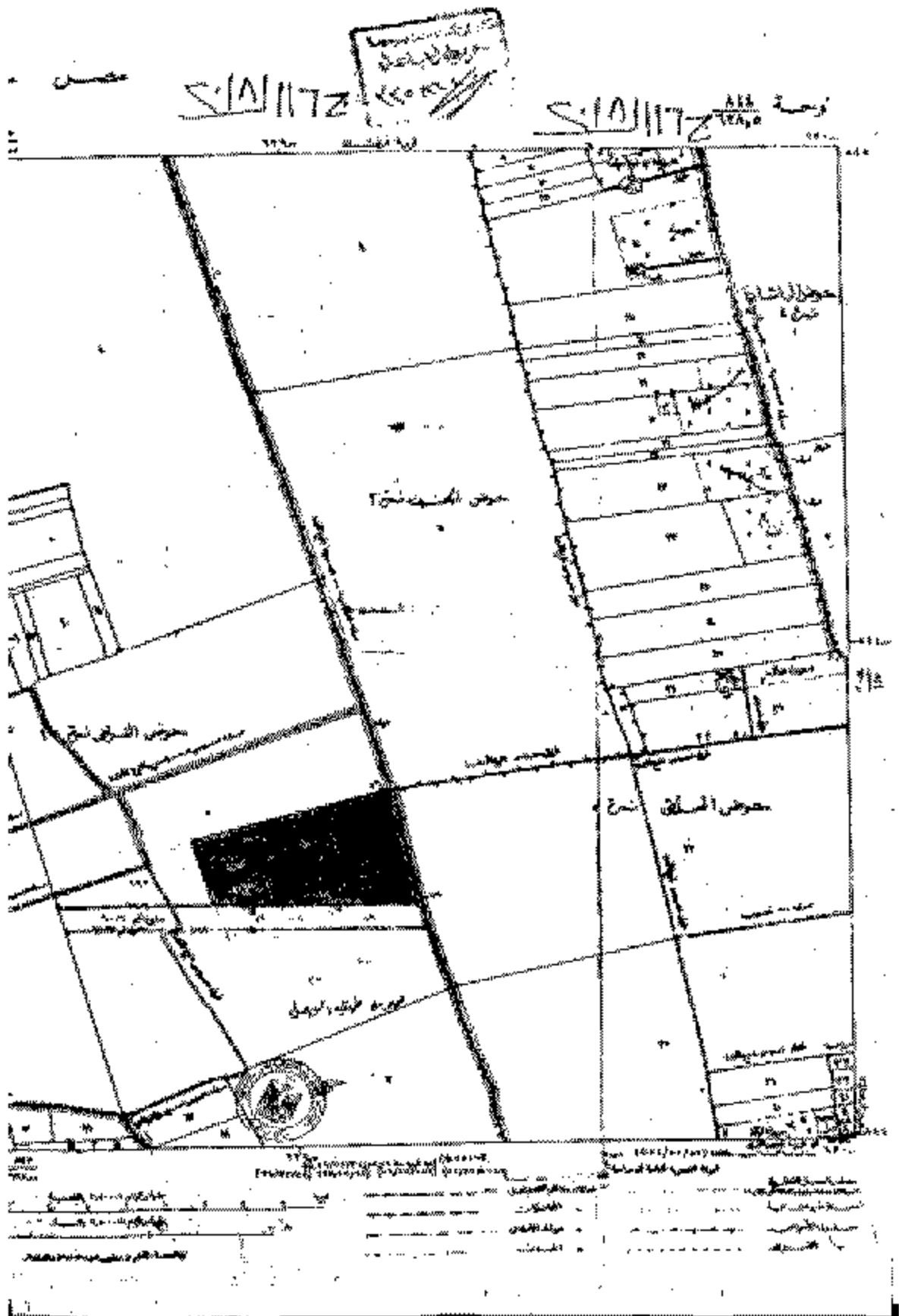
٣ - موافقة المجلس التنفيذى لمحافظة القليوبية .

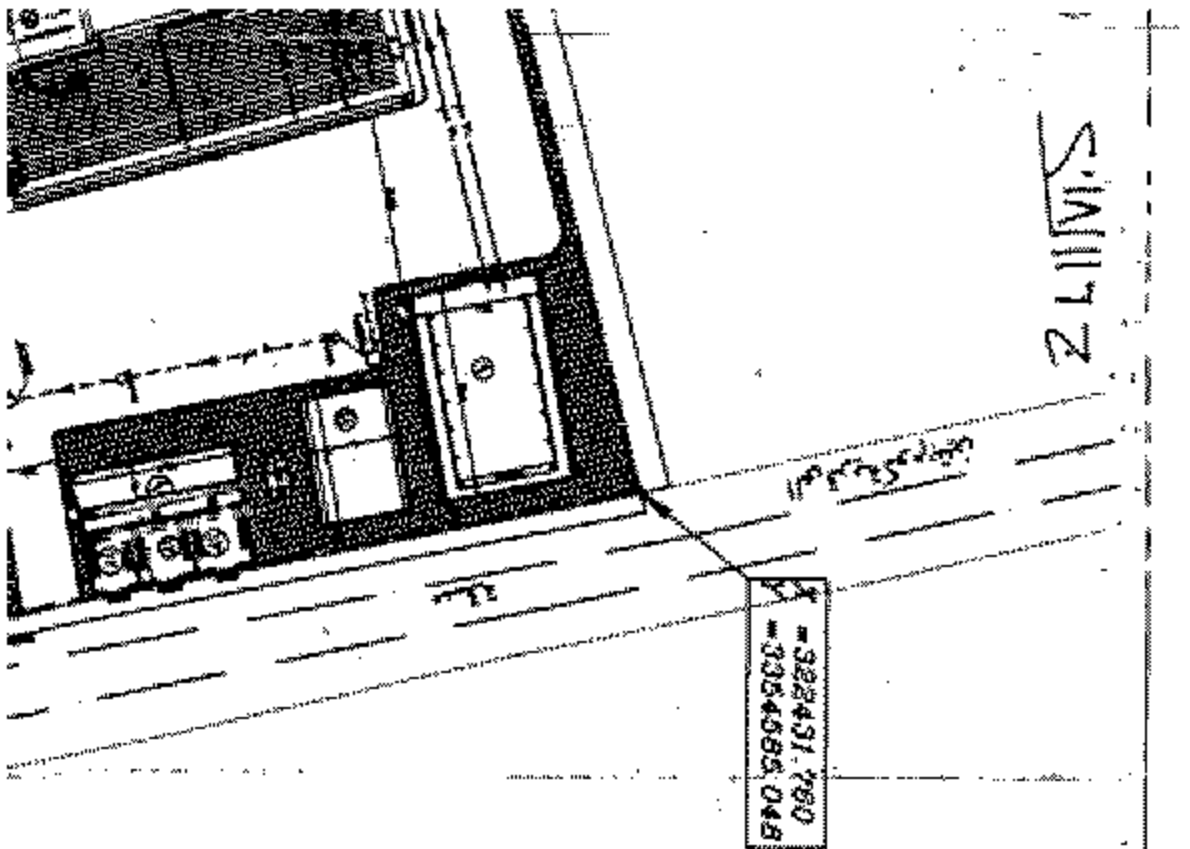
الأمر الذي يتطلب ضرورة استصدار قرار منقعة عمامة للأرض اللازمة لتنفيذ المحطة عليها والواقعة ضمن الحدود الواردة بكشف الملاك الظاهرين والخسائر المساحية المرفقة ولصالح الجهاز التنفسي لمتساة الشرب والصرف الصحي طبقاً للقانون رقم ١٠ لسنة ١٩٩٠

وزير الإسكان

المرافق والمجتمعات العمرانية

١٠٠٠٠ / مصطفى مديوني





البنية التحتية للمياه

S.M.I.T.Z

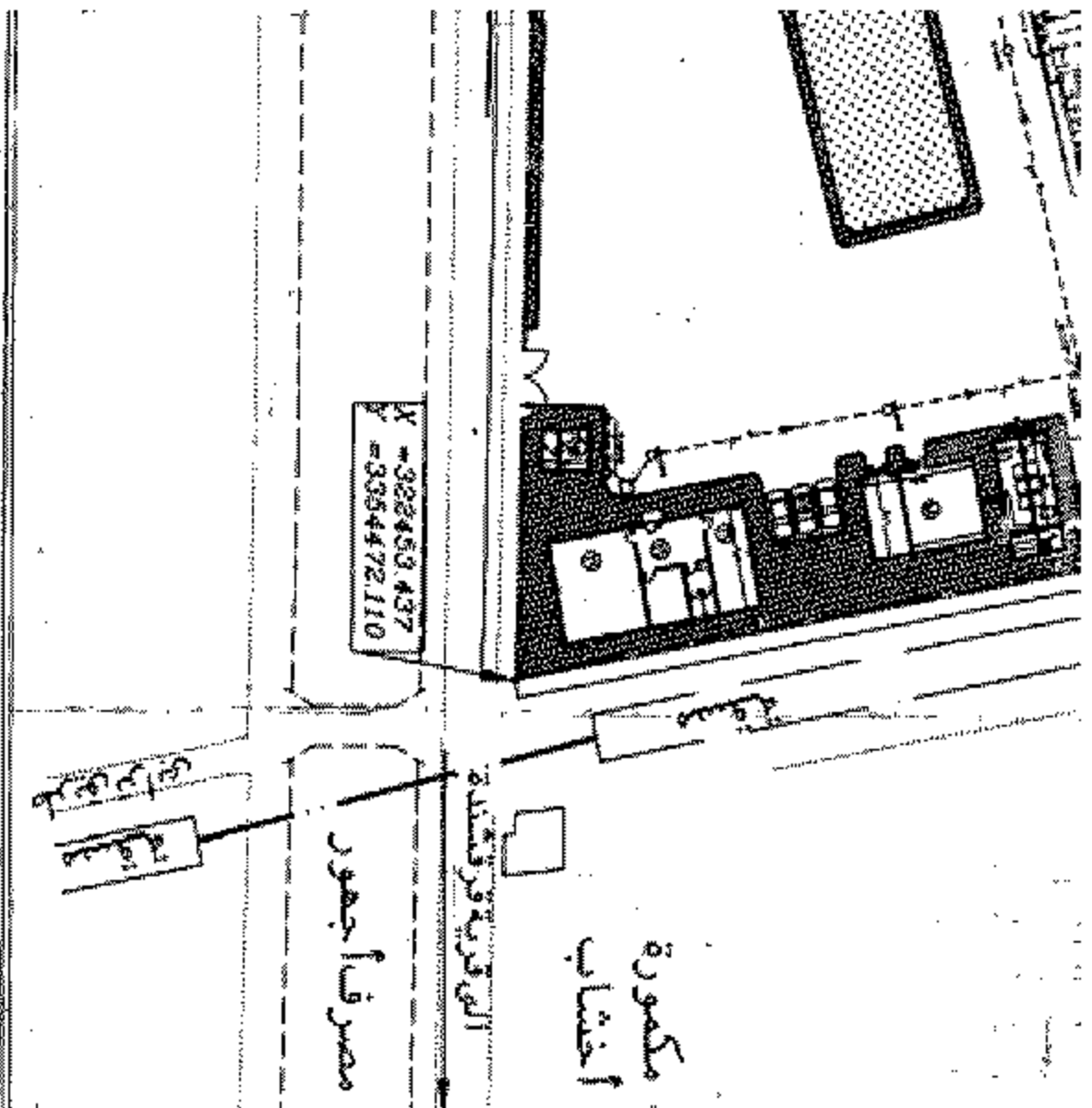
S.M.I.T.Z



بيان الوضوحات

رقم	اسم الوضوحات
1	طوبه السطح والاسفل
2	الاراسيب الوريث
3	طوبه الترابح الخارجية
4	حوض القوية والتربيع الرسمية
5	حوض تجسس السمان
6	مخيمات رفع السمان المتحركة
7	مخيمات رفع السمان الثابتة
8	حوض الصرف بالكلور
9	مساحة مخيمات رفع مياه السمان
10	منظر شواطئ الهراء لا سواض القوية
11	حلالان التوكون
12	بنيان التويلحات
13	طوبه الجهد المتوسط
14	طوبه الجهد المنخفض
15	طوبه: التويلحات
16	منظر شواطئ الهراء لا سواض منظر الوريث
17	طوبه الاسفل والاسفل
18	منظر الواجهة والمداخل

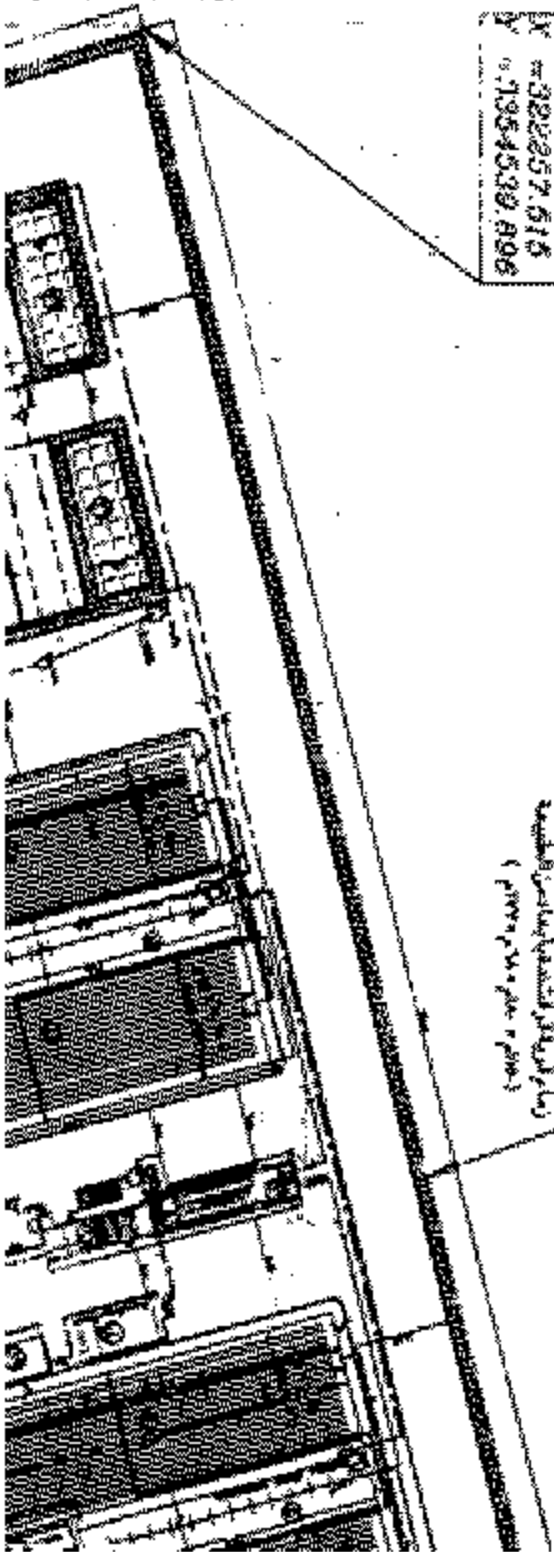
مبنى الواجهة والمداخل



١٣	المستقر المقيمون	
١٤	الورشات والمخزون	
١٥	غرفة التحكم	
١٦	ميد الطوارئ	
١٧	المواضع المخصصة للسيارات	
١٨	مخاضة تخزين المياه	
١٩	المطبخ	
٢٠	ميد الطوارئ	
٢١	ميد الطوارئ	
٢٢	ميد الطوارئ	
٢٣	ميد الطوارئ	
٢٤	ميد الطوارئ	
٢٥	ميد الطوارئ	
٢٦	ميد الطوارئ	
٢٧	ميد الطوارئ	
٢٨	ميد الطوارئ	
٢٩	ميد الطوارئ	
٣٠	ميد الطوارئ	

ملاحظة:
 جميع أبعاد المقاعد ابعاده ووزن مقاعد مقاسها
 بعد المصنوعات الاصلية القياسية

٣١	ميد الطوارئ	
٣٢	ميد الطوارئ	
٣٣	ميد الطوارئ	
٣٤	ميد الطوارئ	
٣٥	ميد الطوارئ	
٣٦	ميد الطوارئ	
٣٧	ميد الطوارئ	
٣٨	ميد الطوارئ	
٣٩	ميد الطوارئ	
٤٠	ميد الطوارئ	
٤١	ميد الطوارئ	
٤٢	ميد الطوارئ	
٤٣	ميد الطوارئ	
٤٤	ميد الطوارئ	
٤٥	ميد الطوارئ	
٤٦	ميد الطوارئ	
٤٧	ميد الطوارئ	
٤٨	ميد الطوارئ	
٤٩	ميد الطوارئ	
٥٠	ميد الطوارئ	



٢٠١٨/١١/٧٢

٢٠١٨/١١/٧٢

أراضي زراعية

