

قرار رئيس جمهورية مصر العربية

رقم ٢٣٢ لسنة ٢٠١٨

رئيس الجمهورية

بعد الاطلاع على الدستور ؛

وعلى قانون نظام الإدارة المحلية الصادر بالقانون رقم ٤٣ لسنة ١٩٧٩ ؛

وعلى القانون رقم ١٠ لسنة ١٩٩٠ بشأن نزع ملكية العقارات للمنفعة العامة ؛

وعلى ما عرضه وزير النقل ؛

قرر:

(المادة الأولى)

يُعتبر من أعمال المنفعة العامة مشروع إنشاء الوصلة الحديدية بين قريتي بطرة وبسنديلة بطول ٢٥٠ , ٥ كيلو متر بنطاق محافظة الدقهلية للربط بين خط سكة حديد المنصورة/ دمياط ، وخط سكة حديد شربين/ قلين .

(المادة الثانية)

يستولى بطريق التنفيذ المباشر على الأراضي اللازمة لتنفيذ المشروع المشار إليه بالمادة الأولى ، والواقعة بمحافظه الدقهلية والمبين موقعها وحدودها وأسماء ملاكها الظاهرين بالمذكرة الإيضاحية ، وكشف الملاك الظاهرين ، والرسم التخطيطي الإجمالي المرفقين .

(المادة الثالثة)

يُنشر هذا القرار في الجريدة الرسمية .

صدر برئاسة الجمهورية في ٥ رمضان سنة ١٤٣٩ هـ

(الموافق ٢١ مايو سنة ٢٠١٨ م) .

عبد الفتاح السيسي

وزارة النقل

مذكرة إيضاحية

لقرار رئيس الجمهورية

بشأن اعتبار أعمال مشروع إنشاء الوصلة الحديدية بين قرى بطة وبسنديلة

بطول ٥,٢٥٠ كم من أعمال المنفعة العامة

فى إطار خطة الدولة للتوسع فى إنشاء خطوط السكك الحديدية لخدمة بعض مناطق الجمهورية لتحقيق مطالب المواطنين فى هذه المناطق وفى ضوء الطلبات المتكررة للسادة أعضاء مجلس النواب ، فقد سبق وأن وافقت وزارة التخطيط والمتابعة والإصلاح الإدارى على تمويل مشروع إنشاء وصلة سكة حديد بطة - بسنديلة بمبلغ ٢٠ مليون جنيه للعام المالى ٢٠١٦/٢٠١٧ .

قامت الهيئة القومية لسكك حديد مصر بالتعاقد مع مركز بحوث ودراسات الهندسة المدنية بكلية الهندسة - جامعة القاهرة لإعداد دراسات النقل والجدوى والدراسات الفنية الخاصة بإنشاء الوصلة المذكورة .

تتفرع الوصلة الحديدية المذكورة من خط المنصورة/ دمياط عند كم ٢٥٠, ٦٦ (محطة بطة) وتنتهى عند كم ٦٧٠, ٨ خط شربين/ قلين (محطة بسنديلة) بطول إجمالى ٥,٢٥٠ كم . يهدف المشروع إلى نقل ما يقرب من حوالى ١٠ آلاف راكب يومياً من مدينة المنصورة إلى مدينتى بلقاس وبيلا والعكس ، ويختصر زمن الرحلة بين المنصورة وبلقاس من (٤٥:١) ساعة إلى ٣٥ دقيقة وزمن الرحلة بين المنصورة وبيلا من (٢:٠٠) ساعة إلى ٥٠ دقيقة ، وقد أثبتت الدراسات جدوى الوصلة المقترحة بطة - بسنديلة حيث يوفر المسير على هذه الوصلة زمن قدره ساعة و ١٠ دقائق .

التكلفة التقديرية للمشروع شاملة تكلفة أعمال نزع الملكية تقدر بحوالى ٢٢٠ مليون جنيه .

ورد كتاب السيد الدكتور محافظ الدقهلية بتاريخ ٢٠١٧/١١/٥ للإفادة بموافقة المحافظة وكذا وزارة الزراعة على تنفيذ المشروع (مرفق رقم ١ - صورة خطابى محافظ الدقهلية ووزير الزراعة) .

ونرفق طيه خريطة مساحية معتمدة توضح مسار المشروع . (مرفق رقم ٢) وكذا صورة معتمدة من كشف بالملك الظاهرين للأراضى اللازمة لتنفيذ المشروع (مرفق رقم ٣) .
وفى ضوء ما تقدم ، نتشرف بأن نرفق طيه مشروع قرار رئيس الجمهورية بشأن اعتبار أعمال مشروع إنشاء الوصلة الحديدية بين قرى بطرة وبسنديلة بطول ٢٥٠ , ٥ كم للربط بين خط سكة حديد المنصورة - دمياط وخط سكة حديد شربين - قلين من أعمال المنفعة العامة .

وتفضلوا بقبول فائق الاحترام والتقدير

وزير النقل

د. هشام عرفات

لجنة عصرا الملاك - نظامها

للتمثيل في فضاءكم لصديقنا - السيد علي

بم القريب اربطه - مركز طائفا - الدمام

اسم المالك	نظم في			رقم القيد	اسم المكون
	ع	ص	س		
محمد عبدالسيد احمد	-	-	٦٥	١	عوض سيد
اسماعيل عبدالعوي	-	٩	١٨	٢	عوضه قسم ثان
رضوانه سرور عبدالعوي	-	٧	٥	٣	
محمد سيد احمد	-	٦	١٧	٤	
ورلة السيل المصنعة للرباط	-	٦	٣	٥	
رضوانه سرور محمد	-	٥	٦	٦	
محمد نور محمد السيل المصنعة	-	٢	٢١	٧	
محمد علي العلاء شيخ + سيد احمد	-	٤	١١	٨	
محمد بكيم احمد	-	١	١	٩	
عبد العزيز بن عبد الله	-	٦	-	١٠	
ورلة سرور عبدالعوي	-	٦	٥	١١	
خالد عبدالعوي السيل المصنعة	-	٤	٨	١٢	
محمد بن عبد العزيز	-	٤	-	١٣	
محمد بن همام	-	٤	٧	١٤	
ابراهيم محمد بن همام	-	٥	١٧	١٥	
فواز عوضه احمد	-	٧	١١	١٦	
سليمان بن همام	-	٩	٩	١٧	
الشهات جادو ابراهيم	-	١	١٧	١٨	
ترعة السيل المصنعة للسيل	٦	١٩	١٠	١٩	عوضه ابراهيم ١٥



محمد بن همام



كثفت عدد الملاك الملاكين

للمركز رقم ١١١١ - ١١١١
 مركز العقاص المركزي

اسم المالك	رقم القيد			اسم المالك
	سجل	سجل	سجل	
فايزة مسعود محمد	-	٣	٨٤	١
صفية عبد السلام الصافي	-	٤	١٢	٢
عبد المحمود عبد الباق	-	١٤	٥	٣
رفيعة دواراهيم	-	-	١١	٤
سيد عبد روفناح	-	٢	١	٥
صفية عبد السلام الصافي	-	٢	١٢	٦
عبد الرحمن	-	٢	١٢	٧
كريمة عبد الوهاب	-	٢	١٢	٨
ابراهيم ربيع ابراهيم	-	٨	١٢	٩
عبد المحمود	١	٢٢	١	
عبد المحمود	-	١١	١	
ابراهيم ربيع ابراهيم	٢	١٢	١٢	
		٨	٧	١٤



مدير المركز



تخصيص المبالغ القاصية

لوزن الكيلومترات

عبر القديس / بيرة مركز نفعا / القسطنطين

اسم المحسن	رقم الترخيص	المبلغ المخصص	اسم الخالد
مؤمن بالله	18	99	اسم الميوسم عبد الرزاق
عروة عسيران	19	100	مكيوم الميوسم عبد الرزاق
19	100	100	نوزو وكورد الميوسم عبد الرزاق
20	100	100	اسم الميوسم عبد الرزاق
21	100	100	عروة عسيران عبد القادر
22	100	100	عروة عسيران
عروة عسيران	1	100	عروة عسيران
عروة عسيران	2	100	عروة عسيران
عروة عسيران	3	100	عروة عسيران
عروة عسيران	4	100	عروة عسيران
عروة عسيران	5	100	عروة عسيران
عروة عسيران	6	100	عروة عسيران
عروة عسيران	7	100	عروة عسيران
عروة عسيران	8	100	عروة عسيران
عروة عسيران	9	100	عروة عسيران
عروة عسيران	10	100	عروة عسيران
عروة عسيران	11	100	عروة عسيران
عروة عسيران	12	100	عروة عسيران
عروة عسيران	13	100	عروة عسيران
	14	100	



مدير المصالح العامة



انتداب الممثلين في المجلس

لجنة إدارة شؤون المجلس
مركز عمان
العمانية

مجلس إدارة شؤون المجلس

اسم الممثل	العضوية			الترتيب	اسم اللجنة
	م	ن	ج		
محمد عبد القادر الرمحي	-	٤	١	١	مجلس إدارة شؤون المجلس
جمال إبراهيم عبد الفتاح	-	١	١	٢	مجلس إدارة شؤون المجلس
محمد السيد عبد القادر حارو الله	-	٤	١	١	مجلس إدارة شؤون المجلس
أحمد السيد عبد القادر حارو الله	-	٧	١	٢	مجلس إدارة شؤون المجلس
محمود محمد عبد القادر حارو الله	-	٤	١	٣	مجلس إدارة شؤون المجلس
محمد الوائلي رشيد الحبيبي	-	٤	١	٤	مجلس إدارة شؤون المجلس
محمد العتيبي حارو الله	-	١	١	٥	مجلس إدارة شؤون المجلس
محمد السيد عبد القادر	-	٤	١	٦	مجلس إدارة شؤون المجلس
سعيد محمد عبد القادر	-	٤	١	٧	مجلس إدارة شؤون المجلس
محمود عتيبي حارو الله	-	٤	١	٨	مجلس إدارة شؤون المجلس
محمد محمد رشيد الحبيبي	-	٤	١	٩	مجلس إدارة شؤون المجلس
عبد القادر أحمد حارو الله	-	٤	١	١٠	مجلس إدارة شؤون المجلس
المعري رشيد الحبيبي	-	٤	١	١١	مجلس إدارة شؤون المجلس
أحمد السيد عبد القادر	-	٧	١	١٢	مجلس إدارة شؤون المجلس
محمد أحمد عبد القادر	-	٦	١	١٣	مجلس إدارة شؤون المجلس
عبد القادر عبد القادر حارو الله	-	٦	١	١٤	مجلس إدارة شؤون المجلس
محمد عبد القادر حارو الله	-	٤	١	١٥	مجلس إدارة شؤون المجلس
محمد عبد القادر حارو الله	-	٨	١	١٦	مجلس إدارة شؤون المجلس
جمال عبد القادر	-	٣	١	١٧	مجلس إدارة شؤون المجلس
	٢	٧	٧		



مجلس إدارة شؤون المجلس

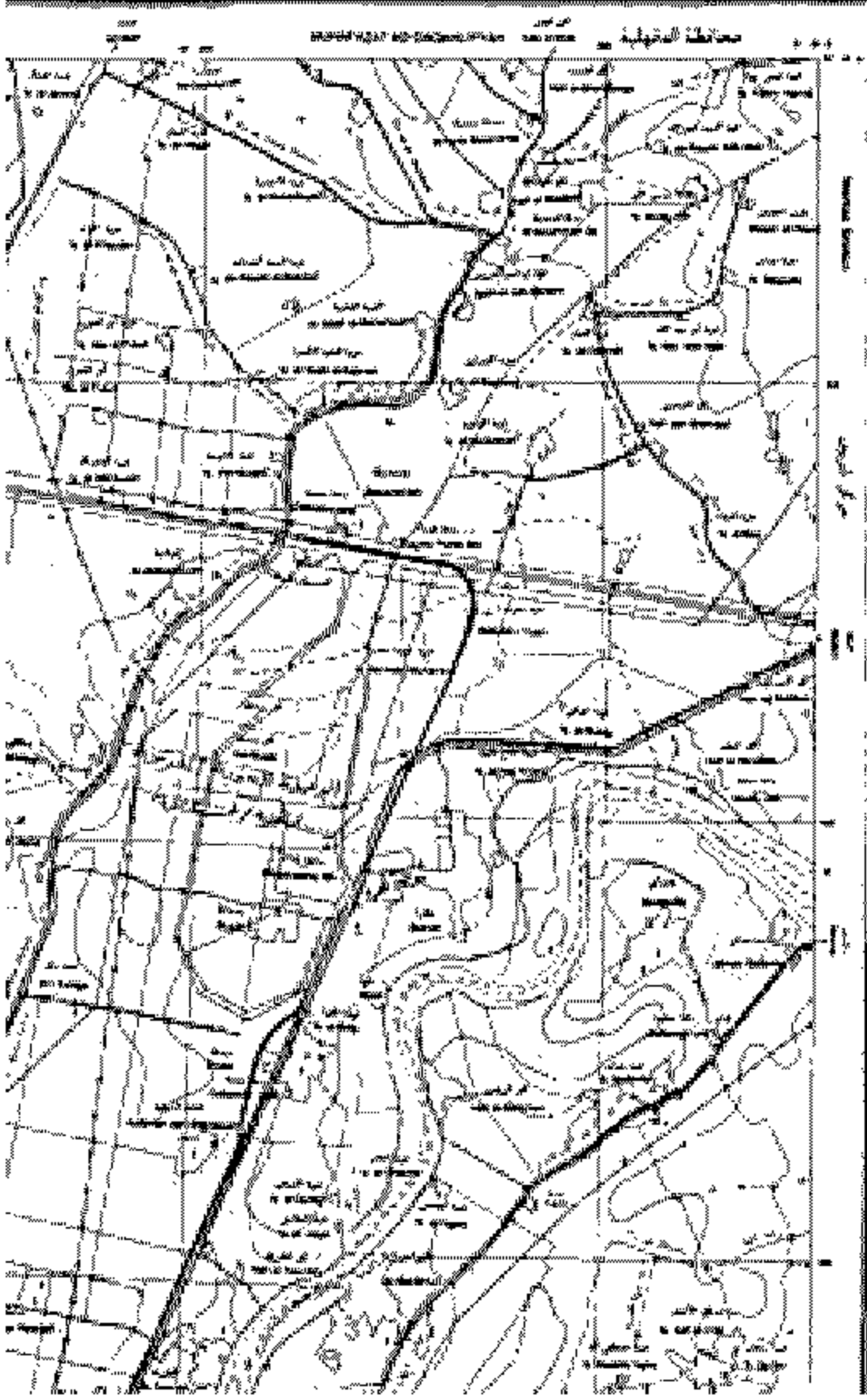


جمهورية مصر العربية
ARAB REPUBLIC OF EGYPT



مستندات الخريطة
Legend

شبكة الطرق
Road Network
SHEET NO. (36.48.30) ج ٢٤٧ ٢٠١٨

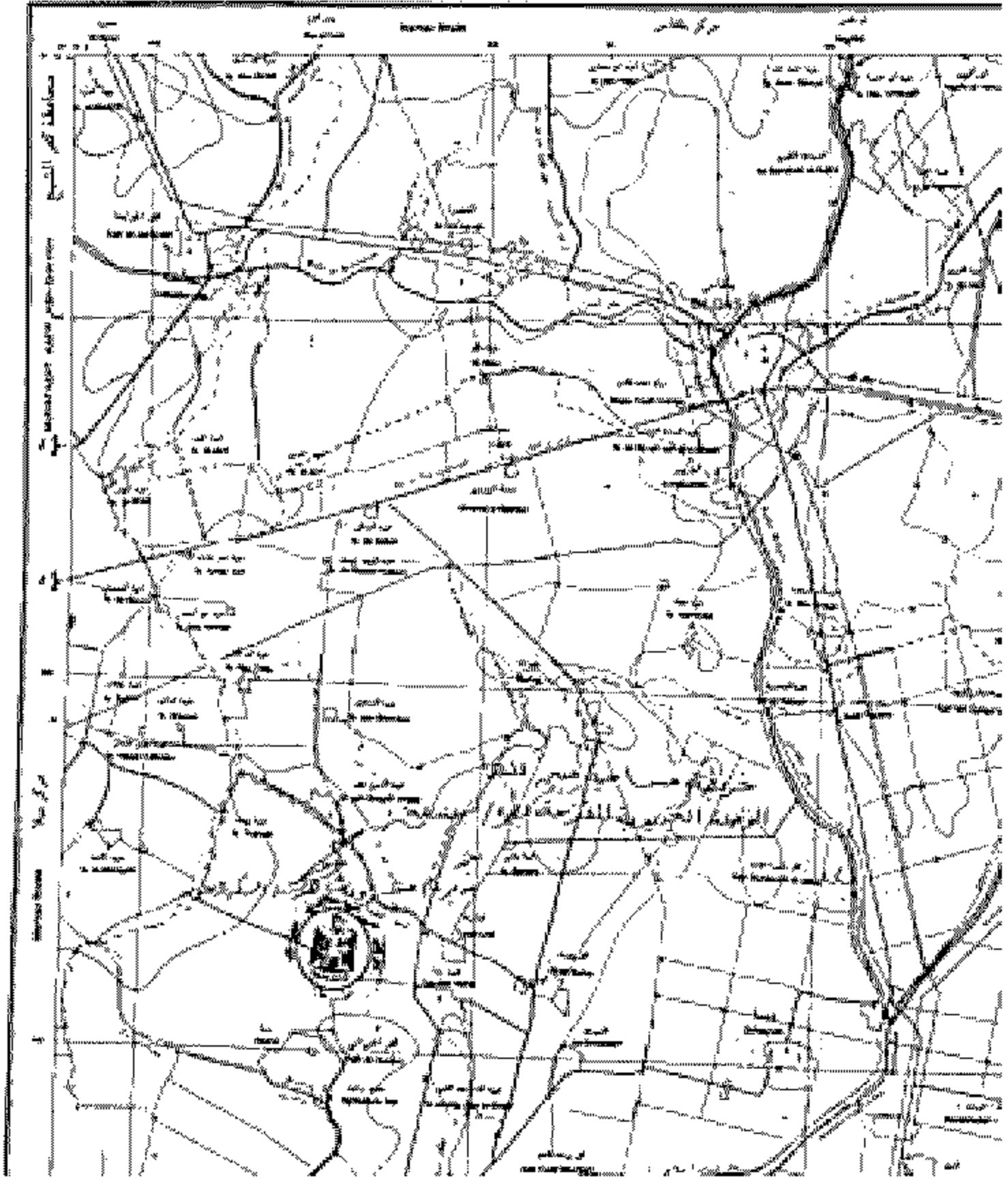


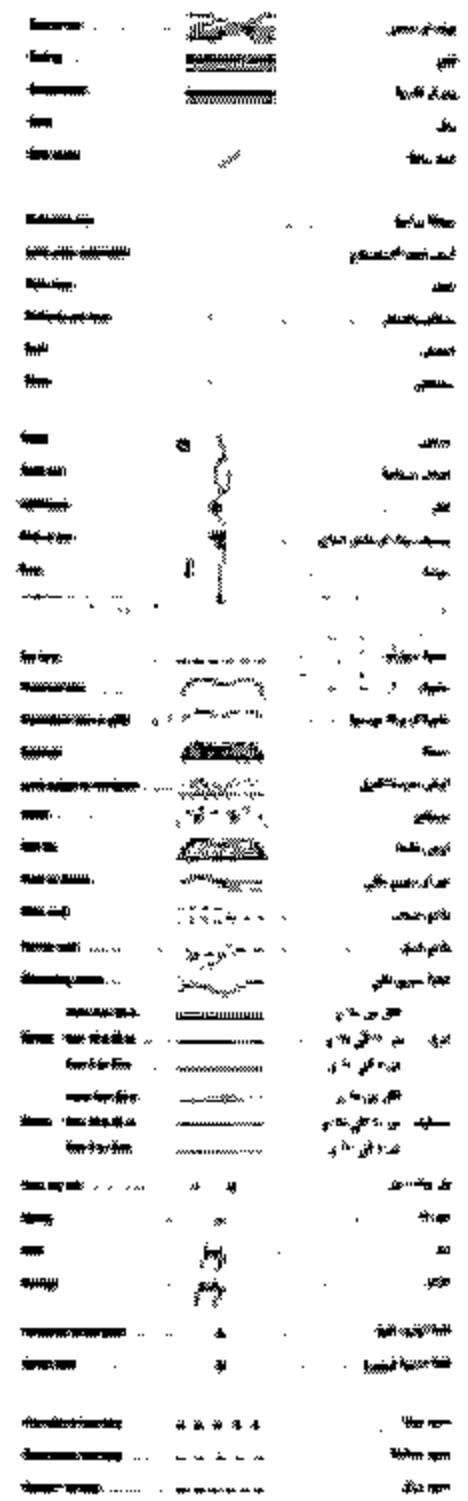
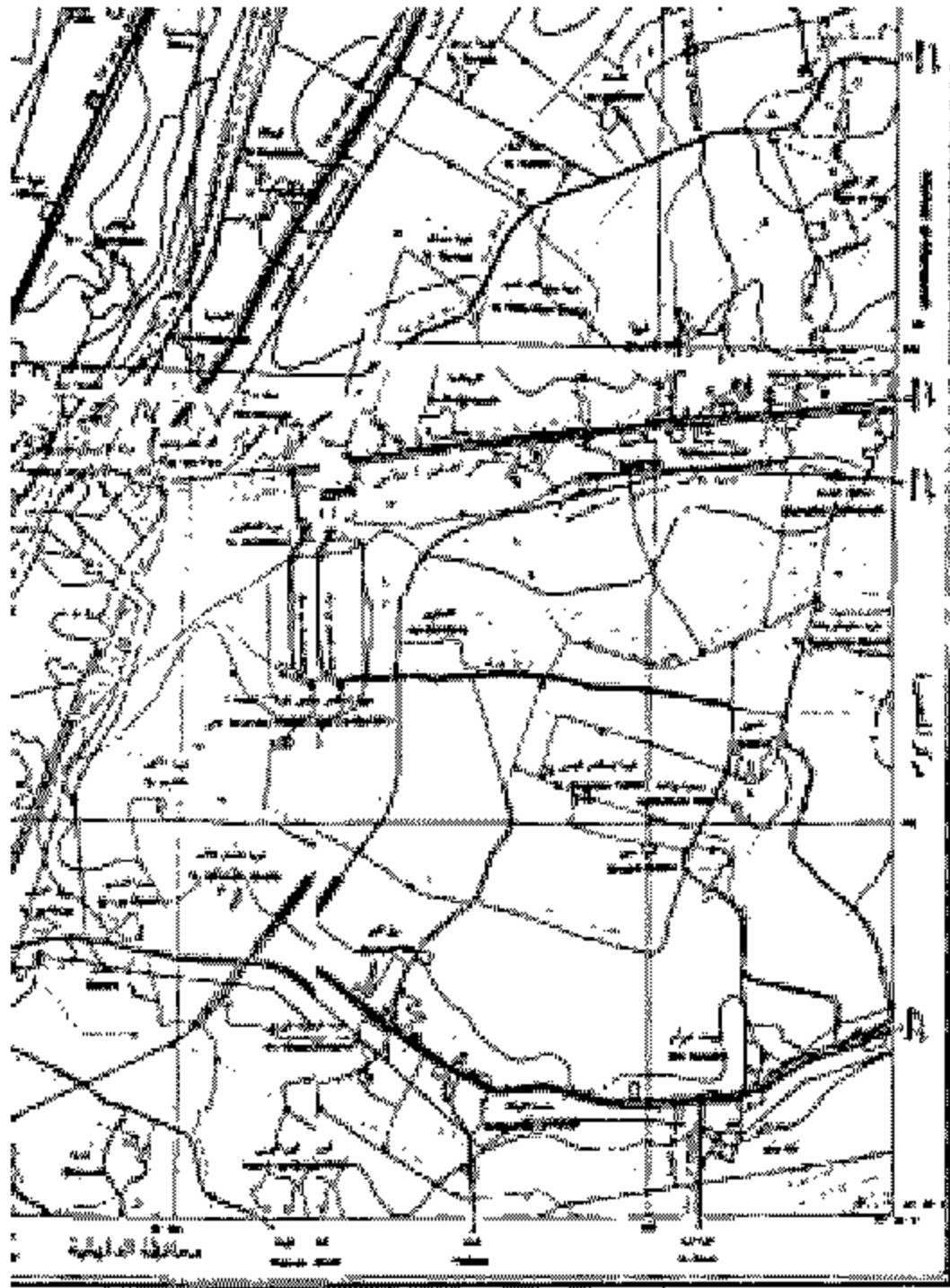
الرمز	الوصف
	طريق قومي
	طريق إقليمي
	طريق محلي
	سكة حديد
	قناة
	سد
	جسر
	محطة
	أنفاق
	جدران
	صوامع
	مصارف
	أودية
	حواجز
	تقاطعات
	مواقف
	إشارات
	مقايير
	مناطق تحت الإنشاء
	مناطق مغلقة
	مناطق حوادث
	مناطق تضررت
	مناطق تحت الإصلاح
	مناطق تحت الصيانة
	مناطق قيد المسح
	مناطق قيد التخطيط
	مناطق قيد التصميم
	مناطق قيد البناء
	مناطق مكتملة
	مناطق مغلقة
	مناطق حوادث
	مناطق تضررت
	مناطق تحت الإصلاح
	مناطق تحت الصيانة
	مناطق قيد المسح
	مناطق قيد التخطيط
	مناطق قيد التصميم
	مناطق قيد البناء
	مناطق مكتملة

٤٥	١:٢٥:٠٠	١:٢٥:٠٠
١	١:٢٥:٠٠	١:٢٥:٠٠
١:٢٥:٠٠	١:٢٥:٠٠	١:٢٥:٠٠

تصميمات الخرائط المصرية (١) : ٤٠٠٠٠
 EGYPTIAN SERIES 1:50,000

AL-MANŞURAH
 ٢٠١٨





معلومات إضافية عن الأرض
 ١- مساحة الأرض: ١٥٠٠٠ متر مربع
 ٢- رقم الأرض: ١٥٠٠٠
 ٣- تاريخ التسجيل: ٢٠١٨

خارطة الأرض

تفاصيل إضافية عن الأرض
 ١- مساحة الأرض: ١٥٠٠٠ متر مربع
 ٢- رقم الأرض: ١٥٠٠٠
 ٣- تاريخ التسجيل: ٢٠١٨

١	٢	٣	٤	٥
٦	٧	٨	٩	١٠
١١	١٢	١٣	١٤	١٥
١٦	١٧	١٨	١٩	٢٠

معلومات إضافية عن الأرض
 ١- مساحة الأرض: ١٥٠٠٠ متر مربع
 ٢- رقم الأرض: ١٥٠٠٠
 ٣- تاريخ التسجيل: ٢٠١٨

١	٢	٣
٤	٥	٦

