

قرار رئيس جمهورية مصر العربية

رقم ٢٦٦ لسنة ٢٠١٩

رئيس الجمهورية

بعد الاطلاع على الدستور ؛

وعلى قانون الهيئات العامة الصادر بالقانون رقم ٦١ لسنة ١٩٦٣ ؛

وعلى قانون نظام الإدارة المحلية الصادر بالقانون رقم ٤٣ لسنة ١٩٧٩ ؛

وعلى القانون رقم ١٤٣ لسنة ١٩٨١ في شأن الأراضي الصحراوية ؛

وعلى القانون رقم ٧ لسنة ١٩٩١ في شأن بعض الأحكام المتعلقة بأموال الدولة الخاصة ؛

وعلى قرار رئيس الجمهورية رقم ١٥٢ لسنة ٢٠٠١ بشأن تحديد المناطق الاستراتيجية

ذات الأهمية العسكرية من الأراضي الصحراوية والقواعد الخاصة بها ؛

وعلى قرار رئيس الجمهورية رقم ١٥٣ لسنة ٢٠٠١ بإنشاء المركز الوطني لتخطيط

استخدامات أراضي الدولة ؛

وعلى قرار رئيس الجمهورية رقم ٦٢ لسنة ٢٠١٨ بشأن خريطة تنمية أراضي

جمهورية مصر العربية ؛

وبناءً على ما عرضه المركز الوطني لتخطيط استخدامات أراضي الدولة ؛

وبعد موافقة مجلس الوزراء ؛

قرر :

(المادة الأولى)

تخصص قطع الأراضي المبينة فيما بعد من الأراضي المملوكة للدولة ملكية خاصة

ناحية محافظة الأقصر وفقاً للوحات والإحداثيات المرفقة لصالح القوات المسلحة وهي :

١ - قطعة أرض بمساحة حوالي (١,١٥ فدان ، تعادل ٢٥,٢٥٨٦٧ م^٢) وفقاً للوحة

وجداول الإحداثيات المرفقين ويرمز لها بالحرف (أ) .

٢ - قطعة أرض بمساحة حوالي (٦٢,٠ فدان ، تعادل ٦٤,٦٦١٦ م^٢) وفقاً للوحة وجدول الإحداثيات المرفقين ويرمز لها بالحرف (ب) .

٣ - قطعة أرض بمساحة حوالي (٨٨,٠ فدان ، تعادل ٣٨,٦٣٧٠ م^٢) وفقاً للوحة وجدول الإحداثيات المرفقين ويرمز لها بالحرف (ج) .

(المادة الثانية)

تُدع بمأمورية الشهر العقاري المختصة حواظ بالأبعاد والمساحات التفصيلية لقطع الأراضي المبينة بالمادة الأولى من هذا القرار .

(المادة الثالثة)

يُنشر هذا القرار في الجريدة الرسمية .

صدر برئاسة الجمهورية في ٢٣ رمضان سنة ١٤٤٠ هـ


(الموافق ٢٨ مايو سنة ٢٠١٩ م) .

عبد الفتاح السيسي



جمهورية مصر العربية


مجلس الوزراء



مجلس الوزراء
 جمهورية مصر العربية
 ٢٠١٩



توزيع نموذج مسودة القرار الجمهوري
تحتلقة الأمر من: المرسوم المتضمن: بمقتضى القانون



كشف عنكونه لعدد ٢٠ من المرسوم المتضمن بمقتضى القانون

رقم	الاسم	اللقب	الجنس	الدرجة
١	محمد بن عبد الله	بن عبد الله	م	مستشار
٢	عبد الرحمن بن محمد	بن محمد	م	مستشار
٣	عبد العزيز بن أحمد	بن أحمد	م	مستشار
٤	عبد الوهاب بن علي	بن علي	م	مستشار




مختار ومختصات

مختار ومختصات

مختار ومختصات




 مملكة البحرين
 وزارة التخطيط
 مخطط تقريفي للتهيئة العمرانية بمنطقة التوسيع
 لحيّة النورج مسودة القرار التشريعي

مخطط تقريفي للتهيئة العمرانية بمنطقة التوسيع لحيّة النورج مسودة القرار التشريعي

رقم المخطط	مساحة المخطط (م ²)	مساحة البناء (م ²)	عدد الوحدات السكنية
1	1000	1000	1
2	1000	1000	1
3	1000	1000	1
4	1000	1000	1
5	1000	1000	1
6	1000	1000	1
7	1000	1000	1
8	1000	1000	1
9	1000	1000	1
10	1000	1000	1
11	1000	1000	1
12	1000	1000	1
13	1000	1000	1
14	1000	1000	1
15	1000	1000	1
16	1000	1000	1
17	1000	1000	1
18	1000	1000	1
19	1000	1000	1
20	1000	1000	1
21	1000	1000	1
22	1000	1000	1
23	1000	1000	1
24	1000	1000	1
25	1000	1000	1
26	1000	1000	1
27	1000	1000	1
28	1000	1000	1
29	1000	1000	1
30	1000	1000	1
31	1000	1000	1
32	1000	1000	1
33	1000	1000	1
34	1000	1000	1
35	1000	1000	1
36	1000	1000	1
37	1000	1000	1
38	1000	1000	1
39	1000	1000	1
40	1000	1000	1
41	1000	1000	1
42	1000	1000	1
43	1000	1000	1
44	1000	1000	1
45	1000	1000	1
46	1000	1000	1
47	1000	1000	1
48	1000	1000	1
49	1000	1000	1
50	1000	1000	1
51	1000	1000	1
52	1000	1000	1
53	1000	1000	1
54	1000	1000	1
55	1000	1000	1
56	1000	1000	1
57	1000	1000	1
58	1000	1000	1
59	1000	1000	1
60	1000	1000	1
61	1000	1000	1
62	1000	1000	1
63	1000	1000	1
64	1000	1000	1
65	1000	1000	1
66	1000	1000	1
67	1000	1000	1
68	1000	1000	1
69	1000	1000	1
70	1000	1000	1
71	1000	1000	1
72	1000	1000	1
73	1000	1000	1
74	1000	1000	1
75	1000	1000	1
76	1000	1000	1
77	1000	1000	1
78	1000	1000	1
79	1000	1000	1
80	1000	1000	1
81	1000	1000	1
82	1000	1000	1
83	1000	1000	1
84	1000	1000	1
85	1000	1000	1
86	1000	1000	1
87	1000	1000	1
88	1000	1000	1
89	1000	1000	1
90	1000	1000	1
91	1000	1000	1
92	1000	1000	1
93	1000	1000	1
94	1000	1000	1
95	1000	1000	1
96	1000	1000	1
97	1000	1000	1
98	1000	1000	1
99	1000	1000	1
100	1000	1000	1

مخطط تقريفي للتهيئة العمرانية بمنطقة التوسيع لحيّة النورج مسودة القرار التشريعي
 إعداد: ٢٠١٩
 مخطط: ٢٠١٩
 مخطط: ٢٠١٩
