

قرار رئيس جمهورية مصر العربية

رقم ٣٧٨ لسنة ٢٠١٩

بشأن تخصيص أراضي صحراوية لوزارة الدفاع

واعتبارها من المناطق الاستراتيجية ذات الأهمية العسكرية

رئيس الجمهورية

بعد الاطلاع على الدستور ؛

وعلى قانون الهيئات العامة الصادر بالقانون رقم ٦١ لسنة ١٩٦٣ ؛

وعلى قانون نظام الإدارة المحلية الصادر بالقانون رقم ٤٣ لسنة ١٩٧٩ ؛

وعلى القانون رقم ١٤٣ لسنة ١٩٨١ في شأن الأراضي الصحراوية ؛

وعلى القانون رقم ٧ لسنة ١٩٩١ في شأن بعض الأحكام المتعلقة بأموال

الدولة الخاصة ؛

وعلى قرار رئيس الجمهورية رقم ١٥٢ لسنة ٢٠٠١ بشأن تحديد المناطق الاستراتيجية

ذات الأهمية العسكرية ؛

وعلى قرار رئيس الجمهورية رقم ١٥٣ لسنة ٢٠٠١ بإنشاء المركز الوطني لتخطيط

استخدامات أراضي الدولة ؛

وعلى قرار رئيس الجمهورية رقم ٦١٢ لسنة ٢٠١٣ بشأن الأراضي المخصصة

للأنشطة السياحية ؛

وعلى قرار رئيس الجمهورية رقم ٦٢ لسنة ٢٠١٨ بشأن خريطة تنمية أراضي

جمهورية مصر العربية ؛

وبناءً على ما عرضه المركز الوطني لتخطيط استخدامات أراضي الدولة ؛

قرار:

(المادة الأولى)

ووفق على إعادة تخصيص قطع أراضٍ من الأراضى الصحراوية الموضحة مواقعها باللوحات والإحداثيات المرفقة لوزارة الدفاع :

١ - المنطقة الشاطئية بجنوب الزعفرانة بمساحة حوالى (١٦٦٧٧, ٣٥) فدان ويرمز لها بالرمز (أ) .

٢ - المنطقة الشاطئية بخليج جمشة بمساحة حوالى (٤٥٥٦٨, ٢٧) فدان ويرمز لها بالرمز (ب) .

٣ - منطقة رأس بناس بمساحة (١٣٩٤٥٩, ٠٧) فدان ويرمز لها بالرمز (ج) .

وتعتبر مناطق استراتيجية ذات أهمية عسكرية لا يجوز تملكها .

وذلك دون الإخلال بالتصرفات والمراكز القانونية الصادرة قبل العمل بهذا القرار .

(المادة الثانية)

تسرى على الأراضى المنصوص عليها فى هذا القرار أحكام قرار رئيس الجمهورية رقم ١٥٢ لسنة ٢٠٠١ المشار إليه .

(المادة الثالثة)

تودع بمأمورية ومكتب الشهر العقارى المختص حوافظ بالأبعاد والمساحات التفصيلية للأراضى المبينة بهذا القرار .

(المادة الرابعة)

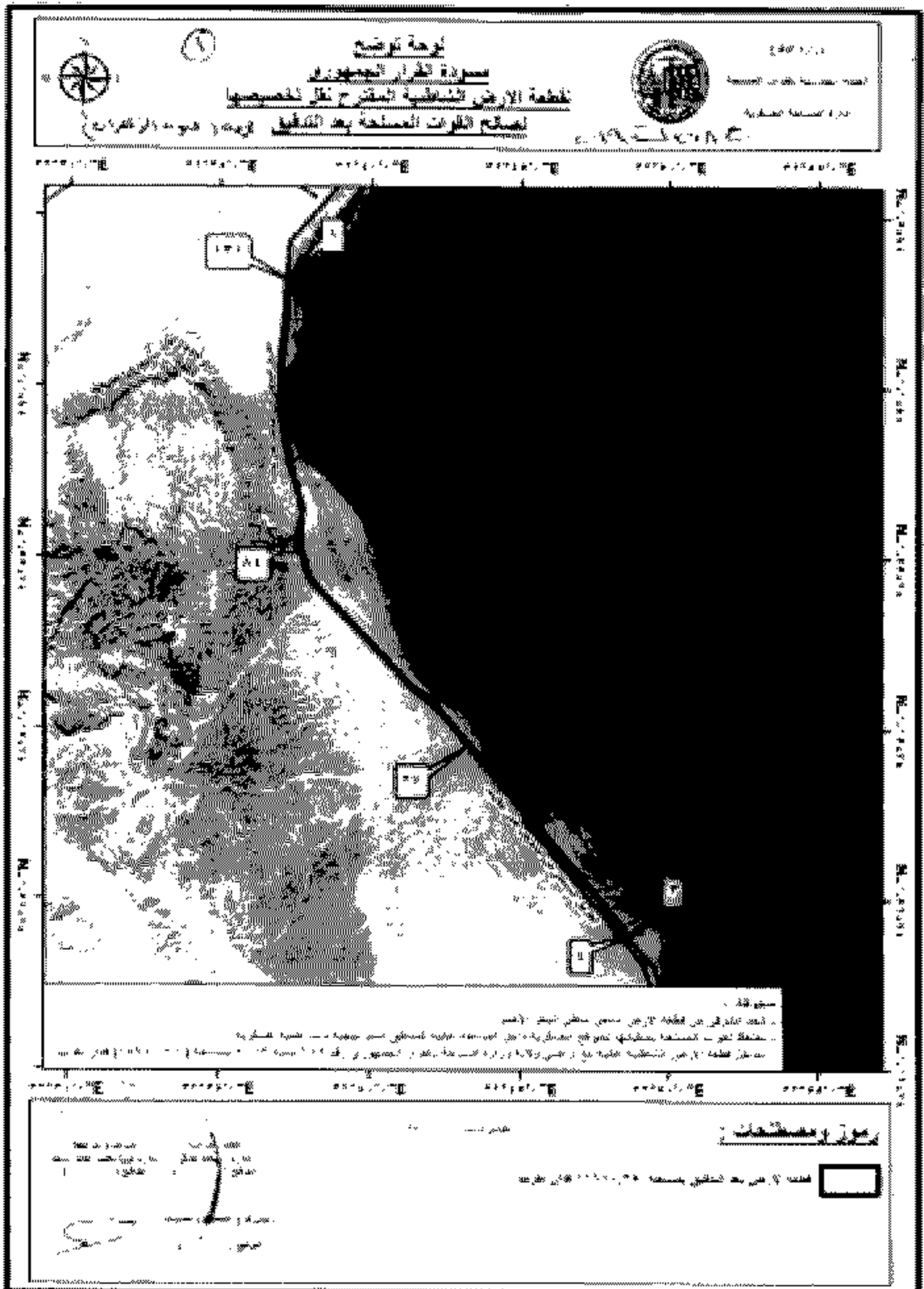
يُنشر هذا القرار فى الجريدة الرسمية ، ويُعمل به من تاريخ نشره .

صدر برئاسة الجمهورية فى ٣ ذى الحجة سنة ١٤٤٠ هـ

(الموافق ٤ أغسطس سنة ٢٠١٩ م) .

عبد الفتاح السيسى


(١)



| إحداثيات نقطة الأرض المطلوب تخصيصها لصالح القوات المسلحة جنوب الزعفرانة - محافظة البحر الأحمر | | |
|---|-------------------|----------|
| Y | X | المتسلسل |
| ٢٨° ٣١' ١٦,٧٠٩" N | ٣٢° ٣٧' ١٨,٣١٠" E | ١ |
| ٢٨° ٣١' ١٦,٠٩٢" N | ٣٢° ٣٧' ٢٤,٤٧٦" E | ٢ |
| ٢٨° ٤٤' ٢٢,١٣٢" N | ٣٢° ٤٩' ٢٠,٨٣٣" E | ٣ |
| ٢٨° ٤٣' ٥٥,٩١٩" N | ٣٢° ٤٨' ٣٤,٦٧٧" E | ٤ |
| ٢٨° ٤٤' ٤,٨٠٠" N | ٣٢° ٤٨' ٣٤,٠٢٦" E | ٥ |
| ٢٨° ٤٤' ١٢,٧٩٩" N | ٣٢° ٤٨' ٣٣,٤٥٠" E | ٦ |
| ٢٨° ٤٤' ٢١,٢٢٧" N | ٣٢° ٤٨' ٣٢,٨٥١" E | ٧ |
| ٢٨° ٤٤' ٢٩,٦٨٥" N | ٣٢° ٤٨' ٣٠,٨٦٣" E | ٨ |
| ٢٨° ٤٤' ٣٨,١٣٠" N | ٣٢° ٤٧' ٤٩,٤٤٣" E | ٩ |
| ٢٨° ٤٤' ٥٠,٤٤١" N | ٣٢° ٤٧' ٤٧,٢١٩" E | ١٠ |
| ٢٨° ٤٤' ٥٣,٤٤١" N | ٣٢° ٤٧' ٤٤,٣٣٢" E | ١١ |
| ٢٨° ٤٥' ٢٣,٠١٢" N | ٣٢° ٤٧' ٤٥,٨٥٨" E | ١٢ |
| ٢٨° ٤٥' ٣٠,٠٤٢" N | ٣٢° ٤٧' ٤٠,٠٤٤" E | ١٣ |
| ٢٨° ٤٥' ٣٣,٢٥٩" N | ٣٢° ٤٧' ٥٠,٨٩١" E | ١٤ |
| ٢٨° ٤٧' ٢٣,٤٨٤" N | ٣٢° ٤٧' ٤٦,٤٨٠" E | ١٥ |
| ٢٨° ٤٧' ٢٦,٦٦٠" N | ٣٢° ٤٧' ٤٥,٣٥٩" E | ١٦ |
| ٢٨° ٤٧' ٢٥,٧٣٨" N | ٣٢° ٤٧' ٤٤,٤٨٢" E | ١٧ |
| ٢٨° ٤٧' ٤٣,٤٤٠" N | ٣٢° ٤٥' ٥٧,٩٣٦" E | ١٨ |
| ٢٨° ٤٧' ٤٣,٩٣٨" N | ٣٢° ٤٥' ٥٧,٢٧٢" E | ١٩ |
| ٢٨° ٤٧' ٥٨,٥٣٥" N | ٣٢° ٤٥' ٤٣,٤٠٤" E | ٢٠ |
| ٢٨° ٤٧' ٣٠,٤٤٣" N | ٣٢° ٤٥' ٤١,٩٥٢" E | ٢١ |
| ٢٨° ٤٨' ٥٠,٣٠٧" N | ٣٢° ٤٥' ٣٨,٣٧٣" E | ٢٢ |
| ٢٨° ٤٨' ٤٨,٥٧٥" N | ٣٢° ٤٥' ٤٦,٤٤٠" E | ٢٣ |
| ٢٨° ٤٨' ٣١,٣٦١" N | ٣٢° ٤٥' ٤٣,٤٥٦" E | ٢٤ |
| ٢٨° ٤٨' ٣٥,٧٥٨" N | ٣٢° ٤٥' ٤٠,٣٠٠" E | ٢٥ |
| ٢٨° ٤٩' ٠٠,٩٠٠" N | ٣٢° ٤٣' ٤٥,١٧٩" E | ٢٦ |
| ٢٨° ٤٩' ٣١,٣١٣" N | ٣٢° ٤٣' ٤٦,٠٣١" E | ٢٧ |
| ٢٨° ٤٩' ٤٣,٩٥٧" N | ٣٢° ٤٣' ٤٠,٧٤٨" E | ٢٨ |
| ٢٨° ٤٩' ٤٤,٧٩١" N | ٣٢° ٤٣' ٣٠,٣٥٩" E | ٢٩ |
| ٢٨° ٥٠' ٢٠,٠٤٣" N | ٣٢° ٤٣' ٤٥,٩٩٦" E | ٣٠ |
| ٢٨° ٥٠' ١٣,٨٥٢" N | ٣٢° ٤٣' ٣٥,٦٢٦" E | ٣١ |
| ٢٨° ٥٠' ١٦,٨١٦" N | ٣٢° ٤٣' ٣٤,٧٨٤" E | ٣٢ |
| ٢٨° ٥٠' ٢٠,٧٨٠" N | ٣٢° ٤٣' ٣٨,٤٨٣" E | ٣٣ |
| ٢٨° ٥٠' ٣٤,٠٥٢" N | ٣٢° ٤٣' ٣٦,٩٢٤" E | ٣٤ |
| ٢٨° ٥٠' ٤٧,٢٩٢" N | ٣٢° ٤٣' ٣٤,٤٥٧" E | ٣٥ |
| ٢٨° ٥٠' ٤٥,٤٠٢" N | ٣٢° ٤٣' ٣٠,٣٠٣" E | ٣٦ |
| ٢٨° ٥٠' ٤٦,٩١٠" N | ٣٢° ٤٣' ٣٠,٥١٢" E | ٣٧ |
| ٢٨° ٥٠' ٥٠,٩٧٢" N | ٣٢° ٤٣' ٣٥,٦٩٩" E | ٣٨ |
| ٢٨° ٥٠' ٥٥,٣٤٥" N | ٣٢° ٤٣' ٣١,٥٣٢" E | ٣٩ |
| ٢٨° ٥١' ١٣,٧٢٧" N | ٣٢° ٤٣' ٣٥,٣٥٩" E | ٤٠ |
| ٢٨° ٥١' ١٣,٩٨٣" N | ٣٢° ٤٣' ٣٢,٥٩٧" E | ٤١ |
| ٢٨° ٥١' ١٩,٥٤٦" N | ٣٢° ٤٣' ٣٤,٥٠٤" E | ٤٢ |
| ٢٨° ٥١' ٢٨,٩١٨" N | ٣٢° ٤٣' ٣٧,٣٧٣" E | ٤٣ |
| ٢٨° ٥١' ٣١,٩٨٠" N | ٣٢° ٤٣' ٣٧,٠٠٠" E | ٤٤ |
| ٢٨° ٥١' ٣٣,٧٣٦" N | ٣٢° ٤٣' ٣٤,٤٨٥" E | ٤٥ |

| Y | X | المسجل |
|-------------------|-------------------|---------|
| ٢٨° ٥٧' ٣,٤٤١" N | ٢٢° ٢٧' ٢١,٥٢٩" E | ٩٢ |
| ٢٨° ٥٧' ٢٩,٢٢٠" N | ٢٢° ٢٧' ٢١,٠٣١" E | ٩٣ |
| ٢٨° ٥٧' ٢٥,٨٧٨" N | ٢٢° ٢٧' ٢٢,١٧٥" E | ٩٤ |
| ٢٨° ٥٧' ٢٢,٩٢٠" N | ٢٢° ٢٧' ١٩,٥٢٠" E | ٩٥ |
| ٢٨° ٥٧' ١٩,٧٤٣" N | ٢٢° ٢٧' ١٨,٥٩٢" E | ٩٦ |
| ٢٨° ٥٧' ١٧,٦٨٢" N | ٢٢° ٢٧' ١٨,٢٨٢" E | ٩٧ |
| ٢٨° ٥٧' ١٥,٨٥٤" N | ٢٢° ٢٧' ١٧,٤٠٧" E | ٩٨ |
| ٢٨° ٥٧' ١٤,٠٨٦" N | ٢٢° ٢٧' ١٦,٢٨٢" E | ٩٩ |
| ٢٨° ٥٨' ١٢,٢٥٧" N | ٢٢° ٢٧' ١٦,٢٨٥" E | ١٠٠ |
| ٢٨° ٥٨' ١٤,٤١٦" N | ٢٢° ٢٧' ١٢,٢٤٩" E | ١٠١ |
| ٢٨° ٥٨' ١١,٤٤٠" N | ٢٢° ٢٧' ١٢,٣٤٨" E | ١٠٢ |
| ٢٨° ٥٨' ١٢,٦٧٢" N | ٢٢° ٢٧' ٩,٠٢٠" E | ١٠٣ |
| ٢٨° ٥٨' ١٢,١٦٦" N | ٢٢° ٢٧' ٦,٢٢٧" E | ١٠٤ |
| ٢٨° ٥٨' ١٥,٧١٢" N | ٢٢° ٢٧' ٥,٧٩٤" E | ١٠٥ |
| ٢٨° ٥٩' ١,٢٤١" N | ٢٢° ٢٧' ٥,٢٤٨" E | ١٠٦ |
| ٢٨° ٥٩' ١٥,١٧٠" N | ٢٢° ٢٧' ٤,٤٠٩" E | ١٠٧ |
| ٢٨° ٥٩' ٢٥,١٤٤" N | ٢٢° ٢٧' ٤,٢٨٢" E | ١٠٨ |
| ٢٨° ٥٩' ٢٨,٧٢٤" N | ٢٢° ٢٧' ٤,٧٩٠" E | ١١٠ |
| ٢٨° ٥٩' ٢٩,٢٥٠" N | ٢٢° ٢٧' ٤,٦٩١" E | ١١١ |
| ٢٨° ٥٩' ٢٢,٦٧٥" N | ٢٢° ٢٧' ٤,٢١٢" E | ١١٢ |
| ٢٨° ٥٩' ٢٦,٦٥٦" N | ٢٢° ٢٧' ٥,٩٦١" E | ١١٣ |
| ٢٨° ٥٩' ٢٤,٨٢٩" N | ٢٢° ٢٧' ٥,٢٧٠" E | ١١٤ |
| ٢٨° ٥٩' ٢٩,٨٢٩" N | ٢٢° ٢٧' ٥,٩٢٦" E | ١١٥ |
| ٢٩° ٠' ٢,٧٩٩" N | ٢٢° ٢٧' ٤,٠٢٢" E | ١١٦ |
| ٢٩° ٠' ١٤,٧٩٧" N | ٢٢° ٢٧' ٤,٥٢٩" E | ١١٧ |
| ٢٩° ٠' ٢٧,٢٢٣" N | ٢٢° ٢٧' ٤,٩٩١" E | ١١٨ |
| ٢٩° ٠' ٢٨,٨١٨" N | ٢٢° ٢٧' ٤,٠٦٨" E | ١١٩ |
| ٢٩° ٠' ٢٤,٨٠٦" N | ٢٢° ٢٧' ٤,٢٧٧" E | ١٢٠ |
| ٢٩° ٠' ٥٥,٦٨٤" N | ٢٢° ٢٧' ٤,١٧٤" E | ١٢١ |
| ٢٩° ١' ٤,٥١١" N | ٢٢° ٢٧' ٤,٥٢٢" E | ١٢٢ |
| ٢٩° ١' ١٩,٠٤٢" N | ٢٢° ٢٧' ٤,٨١٤" E | ١٢٣ |
| ٢٩° ١' ٢٢,٠٥٥" N | ٢٢° ٢٧' ٥,٠٤٨" E | ١٢٤ |
| ٢٩° ١' ٥,٥٢٤" N | ٢٢° ٢٧' ٤,٥٤٢" E | ١٢٥ |
| ٢٩° ١' ١٥,٧٨٦" N | ٢٢° ٢٧' ٤,٥٩٨" E | ١٢٦ |
| ٢٩° ١' ٢٤,٠٢٠" N | ٢٢° ٢٧' ٤,٦٥٢" E | ١٢٧ |
| ٢٩° ١' ٢٢,٤٠٩" N | ٢٢° ٢٧' ٤,٥٩١" E | ١٢٨ |
| ٢٩° ١' ٠,٢٨٢" N | ٢٢° ٢٧' ٤,٩٦١" E | ١٢٩ |
| ٢٩° ١' ٢,٢٥٠" N | ٢٢° ٢٧' ٤,٢٠٧" E | ١٣٠ |
| ٢٩° ١' ٦,٢٦٨" N | ٢٢° ٢٧' ٤,٥٢٦" E | ١٣١ |
| ٢٩° ١' ٦,٦٧٧.٣٥ | ٢٢° ٢٧' ٥,٥٨٧٨.٦٥ | المساحة |


(ب)



تحديثات لائحة إرض الحفائر - نقل تخصيصها لصالح القوات المسلحة جنرالين الأسيدي جنرالين ختاريا بظلم ٨١ WGS (عاجل ومهم)

| رقم القرار | القرار | التاريخ |
|------------|--------|---------|
| ٣٤٥٨ | ٣٤٥٨ | ٢٠١٩ |
| ٣٤٥٩ | ٣٤٥٩ | ٢٠١٩ |
| ٣٤٦٠ | ٣٤٦٠ | ٢٠١٩ |
| ٣٤٦١ | ٣٤٦١ | ٢٠١٩ |
| ٣٤٦٢ | ٣٤٦٢ | ٢٠١٩ |
| ٣٤٦٣ | ٣٤٦٣ | ٢٠١٩ |
| ٣٤٦٤ | ٣٤٦٤ | ٢٠١٩ |
| ٣٤٦٥ | ٣٤٦٥ | ٢٠١٩ |
| ٣٤٦٦ | ٣٤٦٦ | ٢٠١٩ |
| ٣٤٦٧ | ٣٤٦٧ | ٢٠١٩ |
| ٣٤٦٨ | ٣٤٦٨ | ٢٠١٩ |
| ٣٤٦٩ | ٣٤٦٩ | ٢٠١٩ |
| ٣٤٧٠ | ٣٤٧٠ | ٢٠١٩ |
| ٣٤٧١ | ٣٤٧١ | ٢٠١٩ |
| ٣٤٧٢ | ٣٤٧٢ | ٢٠١٩ |
| ٣٤٧٣ | ٣٤٧٣ | ٢٠١٩ |
| ٣٤٧٤ | ٣٤٧٤ | ٢٠١٩ |
| ٣٤٧٥ | ٣٤٧٥ | ٢٠١٩ |
| ٣٤٧٦ | ٣٤٧٦ | ٢٠١٩ |
| ٣٤٧٧ | ٣٤٧٧ | ٢٠١٩ |
| ٣٤٧٨ | ٣٤٧٨ | ٢٠١٩ |
| ٣٤٧٩ | ٣٤٧٩ | ٢٠١٩ |
| ٣٤٨٠ | ٣٤٨٠ | ٢٠١٩ |
| ٣٤٨١ | ٣٤٨١ | ٢٠١٩ |
| ٣٤٨٢ | ٣٤٨٢ | ٢٠١٩ |
| ٣٤٨٣ | ٣٤٨٣ | ٢٠١٩ |
| ٣٤٨٤ | ٣٤٨٤ | ٢٠١٩ |
| ٣٤٨٥ | ٣٤٨٥ | ٢٠١٩ |
| ٣٤٨٦ | ٣٤٨٦ | ٢٠١٩ |
| ٣٤٨٧ | ٣٤٨٧ | ٢٠١٩ |
| ٣٤٨٨ | ٣٤٨٨ | ٢٠١٩ |
| ٣٤٨٩ | ٣٤٨٩ | ٢٠١٩ |
| ٣٤٩٠ | ٣٤٩٠ | ٢٠١٩ |
| ٣٤٩١ | ٣٤٩١ | ٢٠١٩ |
| ٣٤٩٢ | ٣٤٩٢ | ٢٠١٩ |
| ٣٤٩٣ | ٣٤٩٣ | ٢٠١٩ |
| ٣٤٩٤ | ٣٤٩٤ | ٢٠١٩ |
| ٣٤٩٥ | ٣٤٩٥ | ٢٠١٩ |
| ٣٤٩٦ | ٣٤٩٦ | ٢٠١٩ |
| ٣٤٩٧ | ٣٤٩٧ | ٢٠١٩ |
| ٣٤٩٨ | ٣٤٩٨ | ٢٠١٩ |
| ٣٤٩٩ | ٣٤٩٩ | ٢٠١٩ |

(ج)



معلومات نظام الأحياء المائية - المواضع المرفقة السجلية بمنطقة رأس بنغازي في ٤ أغسطس سنة ١٩٢٠

| ٧٠° ١٦' ٥٨,٠٠٠" N | ٣° ١٧' ٤٩,٠٠٠" E | ١٦ | ٧١° ١٦' ٤١,٠٠٠" N | ٣° ١٧' ٤٨,٠٠٠" E | ١٧ |
|-------------------|------------------|----|-------------------|------------------|----|
| ٧٠° ١٦' ٥٧,٠٠٠" N | ٣° ١٧' ٤٨,٠٠٠" E | ١٧ | ٧١° ١٦' ٤٠,٠٠٠" N | ٣° ١٧' ٤٧,٠٠٠" E | ١٨ |
| ٧٠° ١٦' ٥٦,٠٠٠" N | ٣° ١٧' ٤٧,٠٠٠" E | ١٨ | ٧١° ١٦' ٣٩,٠٠٠" N | ٣° ١٧' ٤٦,٠٠٠" E | ١٩ |
| ٧٠° ١٦' ٥٥,٠٠٠" N | ٣° ١٧' ٤٦,٠٠٠" E | ١٩ | ٧١° ١٦' ٣٨,٠٠٠" N | ٣° ١٧' ٤٥,٠٠٠" E | ٢٠ |
| ٧٠° ١٦' ٥٤,٠٠٠" N | ٣° ١٧' ٤٥,٠٠٠" E | ٢٠ | ٧١° ١٦' ٣٧,٠٠٠" N | ٣° ١٧' ٤٤,٠٠٠" E | ٢١ |
| ٧٠° ١٦' ٥٣,٠٠٠" N | ٣° ١٧' ٤٤,٠٠٠" E | ٢١ | ٧١° ١٦' ٣٦,٠٠٠" N | ٣° ١٧' ٤٣,٠٠٠" E | ٢٢ |
| ٧٠° ١٦' ٥٢,٠٠٠" N | ٣° ١٧' ٤٣,٠٠٠" E | ٢٢ | ٧١° ١٦' ٣٥,٠٠٠" N | ٣° ١٧' ٤٢,٠٠٠" E | ٢٣ |
| ٧٠° ١٦' ٥١,٠٠٠" N | ٣° ١٧' ٤٢,٠٠٠" E | ٢٣ | ٧١° ١٦' ٣٤,٠٠٠" N | ٣° ١٧' ٤١,٠٠٠" E | ٢٤ |
| ٧٠° ١٦' ٥٠,٠٠٠" N | ٣° ١٧' ٤١,٠٠٠" E | ٢٤ | ٧١° ١٦' ٣٣,٠٠٠" N | ٣° ١٧' ٤٠,٠٠٠" E | ٢٥ |
| ٧٠° ١٦' ٤٩,٠٠٠" N | ٣° ١٧' ٤٠,٠٠٠" E | ٢٥ | ٧١° ١٦' ٣٢,٠٠٠" N | ٣° ١٧' ٣٩,٠٠٠" E | ٢٦ |
| ٧٠° ١٦' ٤٨,٠٠٠" N | ٣° ١٧' ٣٩,٠٠٠" E | ٢٦ | ٧١° ١٦' ٣١,٠٠٠" N | ٣° ١٧' ٣٨,٠٠٠" E | ٢٧ |
| ٧٠° ١٦' ٤٧,٠٠٠" N | ٣° ١٧' ٣٨,٠٠٠" E | ٢٧ | ٧١° ١٦' ٣٠,٠٠٠" N | ٣° ١٧' ٣٧,٠٠٠" E | ٢٨ |
| ٧٠° ١٦' ٤٦,٠٠٠" N | ٣° ١٧' ٣٧,٠٠٠" E | ٢٨ | ٧١° ١٦' ٢٩,٠٠٠" N | ٣° ١٧' ٣٦,٠٠٠" E | ٢٩ |
| ٧٠° ١٦' ٤٥,٠٠٠" N | ٣° ١٧' ٣٦,٠٠٠" E | ٢٩ | ٧١° ١٦' ٢٨,٠٠٠" N | ٣° ١٧' ٣٥,٠٠٠" E | ٣٠ |
| ٧٠° ١٦' ٤٤,٠٠٠" N | ٣° ١٧' ٣٥,٠٠٠" E | ٣٠ | ٧١° ١٦' ٢٧,٠٠٠" N | ٣° ١٧' ٣٤,٠٠٠" E | ٣١ |
| ٧٠° ١٦' ٤٣,٠٠٠" N | ٣° ١٧' ٣٤,٠٠٠" E | ٣١ | ٧١° ١٦' ٢٦,٠٠٠" N | ٣° ١٧' ٣٣,٠٠٠" E | ٣٢ |
| ٧٠° ١٦' ٤٢,٠٠٠" N | ٣° ١٧' ٣٣,٠٠٠" E | ٣٢ | ٧١° ١٦' ٢٥,٠٠٠" N | ٣° ١٧' ٣٢,٠٠٠" E | ٣٣ |
| ٧٠° ١٦' ٤١,٠٠٠" N | ٣° ١٧' ٣٢,٠٠٠" E | ٣٣ | ٧١° ١٦' ٢٤,٠٠٠" N | ٣° ١٧' ٣١,٠٠٠" E | ٣٤ |
| ٧٠° ١٦' ٤٠,٠٠٠" N | ٣° ١٧' ٣١,٠٠٠" E | ٣٤ | ٧١° ١٦' ٢٣,٠٠٠" N | ٣° ١٧' ٣٠,٠٠٠" E | ٣٥ |
| ٧٠° ١٦' ٣٩,٠٠٠" N | ٣° ١٧' ٣٠,٠٠٠" E | ٣٥ | ٧١° ١٦' ٢٢,٠٠٠" N | ٣° ١٧' ٢٩,٠٠٠" E | ٣٦ |
| ٧٠° ١٦' ٣٨,٠٠٠" N | ٣° ١٧' ٢٩,٠٠٠" E | ٣٦ | ٧١° ١٦' ٢١,٠٠٠" N | ٣° ١٧' ٢٨,٠٠٠" E | ٣٧ |
| ٧٠° ١٦' ٣٧,٠٠٠" N | ٣° ١٧' ٢٨,٠٠٠" E | ٣٧ | ٧١° ١٦' ٢٠,٠٠٠" N | ٣° ١٧' ٢٧,٠٠٠" E | ٣٨ |
| ٧٠° ١٦' ٣٦,٠٠٠" N | ٣° ١٧' ٢٧,٠٠٠" E | ٣٨ | ٧١° ١٦' ١٩,٠٠٠" N | ٣° ١٧' ٢٦,٠٠٠" E | ٣٩ |
| ٧٠° ١٦' ٣٥,٠٠٠" N | ٣° ١٧' ٢٦,٠٠٠" E | ٣٩ | ٧١° ١٦' ١٨,٠٠٠" N | ٣° ١٧' ٢٥,٠٠٠" E | ٤٠ |
| ٧٠° ١٦' ٣٤,٠٠٠" N | ٣° ١٧' ٢٥,٠٠٠" E | ٤٠ | ٧١° ١٦' ١٧,٠٠٠" N | ٣° ١٧' ٢٤,٠٠٠" E | ٤١ |
| ٧٠° ١٦' ٣٣,٠٠٠" N | ٣° ١٧' ٢٤,٠٠٠" E | ٤١ | ٧١° ١٦' ١٦,٠٠٠" N | ٣° ١٧' ٢٣,٠٠٠" E | ٤٢ |
| ٧٠° ١٦' ٣٢,٠٠٠" N | ٣° ١٧' ٢٣,٠٠٠" E | ٤٢ | ٧١° ١٦' ١٥,٠٠٠" N | ٣° ١٧' ٢٢,٠٠٠" E | ٤٣ |
| ٧٠° ١٦' ٣١,٠٠٠" N | ٣° ١٧' ٢٢,٠٠٠" E | ٤٣ | ٧١° ١٦' ١٤,٠٠٠" N | ٣° ١٧' ٢١,٠٠٠" E | ٤٤ |
| ٧٠° ١٦' ٣٠,٠٠٠" N | ٣° ١٧' ٢١,٠٠٠" E | ٤٤ | ٧١° ١٦' ١٣,٠٠٠" N | ٣° ١٧' ٢٠,٠٠٠" E | ٤٥ |
| ٧٠° ١٦' ٢٩,٠٠٠" N | ٣° ١٧' ٢٠,٠٠٠" E | ٤٥ | ٧١° ١٦' ١٢,٠٠٠" N | ٣° ١٧' ١٩,٠٠٠" E | ٤٦ |
| ٧٠° ١٦' ٢٨,٠٠٠" N | ٣° ١٧' ١٩,٠٠٠" E | ٤٦ | ٧١° ١٦' ١١,٠٠٠" N | ٣° ١٧' ١٨,٠٠٠" E | ٤٧ |
| ٧٠° ١٦' ٢٧,٠٠٠" N | ٣° ١٧' ١٨,٠٠٠" E | ٤٧ | ٧١° ١٦' ١٠,٠٠٠" N | ٣° ١٧' ١٧,٠٠٠" E | ٤٨ |
| ٧٠° ١٦' ٢٦,٠٠٠" N | ٣° ١٧' ١٧,٠٠٠" E | ٤٨ | ٧١° ١٦' ٠٩,٠٠٠" N | ٣° ١٧' ١٦,٠٠٠" E | ٤٩ |
| ٧٠° ١٦' ٢٥,٠٠٠" N | ٣° ١٧' ١٦,٠٠٠" E | ٤٩ | ٧١° ١٦' ٠٨,٠٠٠" N | ٣° ١٧' ١٥,٠٠٠" E | ٥٠ |
| ٧٠° ١٦' ٢٤,٠٠٠" N | ٣° ١٧' ١٥,٠٠٠" E | ٥٠ | ٧١° ١٦' ٠٧,٠٠٠" N | ٣° ١٧' ١٤,٠٠٠" E | ٥١ |
| ٧٠° ١٦' ٢٣,٠٠٠" N | ٣° ١٧' ١٤,٠٠٠" E | ٥١ | ٧١° ١٦' ٠٦,٠٠٠" N | ٣° ١٧' ١٣,٠٠٠" E | ٥٢ |
| ٧٠° ١٦' ٢٢,٠٠٠" N | ٣° ١٧' ١٣,٠٠٠" E | ٥٢ | ٧١° ١٦' ٠٥,٠٠٠" N | ٣° ١٧' ١٢,٠٠٠" E | ٥٣ |
| ٧٠° ١٦' ٢١,٠٠٠" N | ٣° ١٧' ١٢,٠٠٠" E | ٥٣ | ٧١° ١٦' ٠٤,٠٠٠" N | ٣° ١٧' ١١,٠٠٠" E | ٥٤ |
| ٧٠° ١٦' ٢٠,٠٠٠" N | ٣° ١٧' ١١,٠٠٠" E | ٥٤ | ٧١° ١٦' ٠٣,٠٠٠" N | ٣° ١٧' ١٠,٠٠٠" E | ٥٥ |
| ٧٠° ١٦' ١٩,٠٠٠" N | ٣° ١٧' ١٠,٠٠٠" E | ٥٥ | ٧١° ١٦' ٠٢,٠٠٠" N | ٣° ١٧' ٠٩,٠٠٠" E | ٥٦ |
| ٧٠° ١٦' ١٨,٠٠٠" N | ٣° ١٧' ٠٩,٠٠٠" E | ٥٦ | ٧١° ١٦' ٠١,٠٠٠" N | ٣° ١٧' ٠٨,٠٠٠" E | ٥٧ |
| ٧٠° ١٦' ١٧,٠٠٠" N | ٣° ١٧' ٠٨,٠٠٠" E | ٥٧ | ٧١° ١٦' ٠٠,٠٠٠" N | ٣° ١٧' ٠٧,٠٠٠" E | ٥٨ |
| ٧٠° ١٦' ١٦,٠٠٠" N | ٣° ١٧' ٠٧,٠٠٠" E | ٥٨ | | | |