قرار رئيس جمهورية مصر العربية

رقم ٣٧٩ لسنة ٢٠١٩

بشأن تخصيص أراضٍ صحراوية لوزارة الدفاع
واعتبارها من المناطق الاستراتيجية ذات الأهمية العسكرية

رئيس الجمهورية

بعد الاطلاع على الدستور ؛

وعلى قانون الهيئات العامة الصادر بالقانون رقم ٦١ لسنة ١٩٦٣ ؛

وعلى قانون نظام الإدارة المحلية الصادر بالقانون رقم ٤٣ لسنة ١٩٧٩ ؛

وعلى القانون رقم ١٤٣ لسنة ١٩٨١ فى شأن الأراضى الصحراوية ؛

وعلى القانون رقم ٧ لسنة ١٩٩١ فى شأن بعض الأحكام المتعلقة بأملاك الدولة الخاصة ؛

وعلى المرسوم بقانون رقم ١٤ لسنة ٢٠١٢ بشأن التنمية المتكاملة فى شبه جزيرة سيناء ؛

وعلى قرار رئيس الجمهورية رقم ١٥٢ لسنة ٢٠٠١ بشأن تحديد المناطق الاستراتيجية ذات الأهمية العسكرية ؛

وعلى قرار رئيس الجمهورية رقم ١٥٣ لسنة ٢٠٠١ بإنشاء المركز الوطنى لتخطيط استخدامات أراضى الدولة ؛

وعلى قرار رئيس الجمهورية رقم ٦١٢ لسنة ٢٠١٣ بشأن الأراضى المخصصة للأنشطة السياحية ؛

وعلى قرار رئيس الجمهورية رقم ٦٢ لسنة ٢٠١٨ بشأن خريطة تنمية أراضى جمهورية مصر العربية ؛

وبناءً على ما عرضه المركز الوطنى لتخطيط استخدامات أراضى الدولة ؛

قـــرر :

(المادة الأولى)

ووفق على إعادة تخصيص قطع أراضٍ من الأراضى الصحراوية الموضحة مواقعها باللوحات والإحداثيات المرفقة لوزارة الدفاع :

(أ) القطعة الأولى بمساحة حوالى (٢٥٣١٥) فدان .

(ب) القطعة الثانية بمساحة حوالى (٤١٧٣,١٢) فدان .

(جـ) القطعة الثالثة بمساحة حوالى (٨٤٣٠٠١,٤٤) فدان .

(د) القطعة الرابعة بمساحة حوالى (١٢٧٧٨٠,٣٠) فدان .

وتعتبر مناطق استراتيجية ذات أهمية عسكرية لا يجوز تملكها .

وذلك دون الإخلال بالتصرفات والمراكز القانونية الصادرة قبل العمل بهذا القرار .

(المادة الثانية)

تسرى على الأراضى المنصوص عليها فى هذا القرار أحكام قرار رئيس الجمهورية رقم ١٥٢ لسنة ٢٠٠١ المشار إليه .

(المادة الثالثة)

تودع بمأمورية ومكتب الشهر العقارى المختص حوافظ بالأبعاد والمساحات التفصيلية للأراضى المبينة بهذا القرار .

(المادة الرابعة)

يُنشر هذا القرار فى الجريدة الرسمية ، ويُعمل به من تاريخ نشره .

صدر برئاسة الجمهورية فى ٣ ذى الحجة سنة ١٤٤٠ هـ

(الموافق ٤ أغسطس سنة ٢٠١٩ م) .

عبد الفتاح السيسى

لوحة توضح سردية القرار الجمهوري
للأراضي المراد ضمها على لوحة
محور شرق القناة (بحيرة الشيخ الفطمة رقم (٩))
رموز ومصطلحات

إحداثيات عدد (١) قطع أراضى شرعه ضمن تقنينات المنطقة على طريق الفيل / شرم الشيخ القطعة رقم (١) بنظام الـ WGS					
مسلسل	X	Y	مسلسل	X	Y
١	E ٣٣° ٤٠' ٠,٦١٦"	N ٢٩° ٥٣' ٢٥,٦٦٨"	٤١	E ٣٣° ٤٠' ٣,٦٦٦"	N ٢٩° ٤٨' ١١,٠٣٦"
٢	E ٣٣° ٤٠' ١٦,٩٤٦"	N ٢٩° ٥٣' ٢٤,٤٩٩"	٤٢	E ٣٣° ٣٩' ٤٩,٧٩٨"	N ٢٩° ٤٨' ٨,٤٦٣"
٣	E ٣٣° ٤٠' ٢٠,٨٠٠"	N ٢٩° ٥٣' ٢٤,٣٨٧"	٤٣	E ٣٣° ٣٩' ٥٥,٩٦٩"	N ٢٩° ٤٨' ٥,٨٣٣"
٤	E ٣٣° ٤٠' ٢٢,٣٥٨"	N ٢٩° ٥٣' ٢٤,٣٥٦"	٤٤	E ٣٣° ٣٩' ٥٤,٠٣٤"	N ٢٩° ٤٨' ٣,٣٠٣"
٥	E ٣٣° ٤٠' ٢٣,٤٧٨"	N ٢٩° ٥٣' ٢٤,٥١٧"	٤٥	E ٣٣° ٣٩' ٤٨,٣٨٩"	N ٢٩° ٤٨' ٠,٧٣٣"
٦	E ٣٣° ٤٠' ٢٧,٥٧٨"	N ٢٩° ٥٣' ٢٠,٩٦٩"	٤٦	E ٣٣° ٣٩' ٤٣,٧٦٦"	N ٢٩° ٤٧' ٥٧,٥٨٥"
٧	E ٣٣° ٤٠' ٣٨,١٦٨"	N ٢٩° ٥١' ٤٨,٨٣٧"	٤٧	E ٣٣° ٣٩' ٣٩,٦٠٠"	N ٢٩° ٤٧' ٥٤,٥٧٥"
٨	E ٣٣° ٤٠' ٦,٠٠٦"	N ٢٩° ٥٠' ٣٩,٩٨٩"	٤٨	E ٣٣° ٣٩' ٣٩,٧١٩"	N ٢٩° ٤٧' ٥٤,٨٣٧"
٩	E ٣٣° ٤١' ١٩,٥٨١"	N ٢٩° ٥٠' ٨,٩٠٥"	٤٩	E ٣٣° ٣٩' ٤٢,١١٩"	N ٢٩° ٤٧' ٤٣,٠٦١"
١٠	E ٣٣° ٤١' ٢٩,٧٣٧"	N ٢٩° ٤٩' ٥٨,٧٦٥"	٥٠	E ٣٣° ٣٩' ٤١,٩٩٦"	N ٢٩° ٤٧' ٤٣,٦٣٣"
١١	E ٣٣° ٤١' ٥١,٨٩٣"	N ٢٩° ٤٨' ٤٠,٥١٥"	٥١	E ٣٣° ٣٩' ٤١,٨٩٤"	N ٢٩° ٤٧' ٤٣,٨٠٩"
١٢	E ٣٣° ٤٢' ٨,٣٤٤"	N ٢٩° ٤٧' ٦,٦٣٣"	٥٢	E ٣٣° ٣٩' ٤٢,٨٦٦"	N ٢٩° ٤٧' ٤٣,٣٧٣"
١٣	E ٣٣° ٤٢' ٢١,٥٩٦"	N ٢٩° ٤٦' ١٨,٦٦٩"	٥٣	E ٣٣° ٣٩' ٢٢,٧٦٨"	N ٢٩° ٤٧' ٤٣,٥٩٦"
١٤	E ٣٣° ٤٢' ١٤,٠٦٨"	N ٢٩° ٤٦' ٤٥,٠٣٧"	٥٤	E ٣٣° ٣٩' ٢٢,٧٤٨"	N ٢٩° ٤٧' ٤٣,٣٧٥"
١٥	E ٣٣° ٤٢' ١٧,٥٥٣"	N ٢٩° ٤٤' ٥٠,٩٨٦"	٥٥	E ٣٣° ٣٩' ٢٢,٧٥٩"	N ٢٩° ٤٧' ٤٣,٢٢٣"
١٦	E ٣٣° ٤٢' ٤٦,٤٠٦"	N ٢٩° ٤٣' ٣٨,٦٦٣"	٥٦	E ٣٣° ٣٩' ٢٢,٧٧٥"	N ٢٩° ٤٧' ٤٣,٠٧٥"
١٧	E ٣٣° ٤٢' ٤٦,١٤٠"	N ٢٩° ٤٣' ١٧,٠٦٠"	٥٧	E ٣٣° ٣٩' ٢٢,٨٦١"	N ٢٩° ٤٧' ٤٣,٩٣٤"
١٨	E ٣٣° ٤٢' ٤٩,٦٥٦"	N ٢٩° ٤٢' ٣٣,٩٣٣"	٥٨	E ٣٣° ٣٩' ٢٢,٩٥١"	N ٢٩° ٤٧' ٤٣,٨٠٥"
١٩	E ٣٣° ٤٢' ٢٩,٧٥٣"	N ٢٩° ٤٢' ٣٣,٠٠٦"	٥٩	E ٣٣° ٣٩' ٢٣,٠٦٧"	N ٢٩° ٤٧' ٤٤,٩٦٦"
٢٠	E ٣٣° ٤٢' ٤٩,٧٩٣"	N ٢٩° ٤١' ٣١,٨٨٣"	٦٠	E ٣٣° ٣٩' ٢٣,٠٤٠"	N ٢٩° ٤٧' ٤٤,٨٢١"
٢١	E ٣٣° ٤٢' ٤٩,٩٠٦"	N ٢٩° ٤١' ٣٠,٨٥٥"	٦١	E ٣٣° ٣٩' ٢٣,٥٦١"	N ٢٩° ٤٧' ٤٤,٦٤٣"
٢٢	E ٣٣° ٤٢' ٤٩,٩٥٥"	N ٢٩° ٤١' ٣٠,٤٩٣"	٦٢	E ٣٣° ٣٩' ٢٣,٥٧٩"	N ٢٩° ٤٧' ٤٤,٠٧٥"
٢٣	E ٣٣° ٤٢' ٤٩,٣٥٦"	N ٢٩° ٤١' ٣٠,٢٢٣"	٦٣	E ٣٣° ٣٩' ٢٣,٨٦٦"	N ٢٩° ٤٧' ٤٣,٥٣٤"
٢٤	E ٣٣° ٤٢' ٤٩,٦٤٤"	N ٢٩° ٤١' ٢٩,٣٧٠"	٦٤	E ٣٣° ٣٩' ٢٣,٩٥٣"	N ٢٩° ٤٧' ٤٣,٨٠٥"
٢٥	E ٣٣° ٤٢' ٤٩,٦٩٦"	N ٢٩° ٤١' ٢٩,٠٣٣"	٦٥	E ٣٣° ٣٩' ٢٣,٠٦٧"	N ٢٩° ٤٧' ٤٤,٩٦٦"
٢٦	E ٣٣° ٤٢' ٤٩,٧٤٩"	N ٢٩° ٤١' ٢٩,٥٣٣"	٦٦	E ٣٣° ٣٩' ٢٣,٥٧٩"	N ٢٩° ٤٧' ٤٤,٨٢١"
٢٧	E ٣٣° ٤٢' ٤٩,٧٩٦"	N ٢٩° ٤١' ٢٩,٠٨٣"	٦٧	E ٣٣° ٣٩' ٢٣,٨٦٦"	N ٢٩° ٤٧' ٤٤,٦٤٣"
٢٨	E ٣٣° ٤٢' ٤٩,٨٤٤"	N ٢٩° ٤١' ٢٨,٦٣٣"	٦٨	E ٣٣° ٣٩' ٢٣,٩٥٣"	N ٢٩° ٤٧' ٤٤,٠٧٥"
٢٩	E ٣٣° ٤٢' ٤٩,٨٩٦"	N ٢٩° ٤١' ٢٨,٠٨٣"	٦٩	E ٣٣° ٣٩' ٢٣,٠٦٧"	N ٢٩° ٤٧' ٤٤,٥٣٤"
٣٠	E ٣٣° ٤٢' ٤٩,٩٤٩"	N ٢٩° ٤١' ٢٧,٥٨٣"	٧٠	E ٣٣° ٣٩' ٢٣,٠٤٠"	N ٢٩° ٤٧' ٤٤,٨٢١"
٣١	E ٣٣° ٤٢' ٤٩,٩٠٦"	N ٢٩° ٤١' ٢٧,٠٣٣"	٧١	E ٣٣° ٣٩' ٢٣,٥٦١"	N ٢٩° ٤٧' ٤٤,٦٤٣"
٣٢	E ٣٣° ٤٢' ٤٩,٩٥٥"	N ٢٩° ٤١' ٢٧,٥٣٣"	٧٢	E ٣٣° ٣٩' ٢٣,٠٧٩"	N ٢٩° ٤٧' ٤٤,٥٣٤"
٣٣	E ٣٣° ٤٢' ٤٩,٣٥٦"	N ٢٩° ٤١' ٢٧,٠٨٣"	٧٣	E ٣٣° ٣٩' ٢٣,٨٦٦"	N ٢٩° ٤٧' ٤٤,٠٧٥"
٣٤	E ٣٣° ٤٢' ٤٩,٦٤٤"	N ٢٩° ٤١' ٢٦,٣٠٦"	٧٤	E ٣٣° ٣٩' ٢٣,٣٤٦"	N ٢٩° ٤٧' ٤٤,٩٦٦"
٣٥	E ٣٣° ٤٢' ٤٩,٩٤٧"	N ٢٩° ٤١' ٢٦,٦٧٥"	٧٥	E ٣٣° ٣٩' ٢٣,٣٤٦"	N ٢٩° ٤٧' ٤٤,٨٢١"
٣٦	E ٣٣° ٤٢' ٤٩,٧٦١"	N ٢٩° ٤١' ٢٦,٠٦٣"	٧٦	E ٣٣° ٣٩' ٢٣,٣٤٦"	N ٢٩° ٤٧' ٤٤,٦٤٣"
٣٧	E ٣٣° ٤٢' ٤٩,٧٩٦"	N ٢٩° ٤١' ٢٦,٣٣٣"	٧٧	E ٣٣° ٣٩' ٢٣,٣٤٦"	N ٢٩° ٤٧' ٤٤,٥٣٤"
٣٨	E ٣٣° ٤٢' ٤٩,٨٤٤"	N ٢٩° ٤١' ٢٦,٦٠٦"	٧٨	E ٣٣° ٣٩' ٢٣,٣٤٦"	N ٢٩° ٤٧' ٤٤,٠٧٥"
٣٩	E ٣٣° ٤٢' ٤٩,٨٩٦"	N ٢٩° ٤١' ٢٦,٨٧٥"	٧٩	E ٣٣° ٣٩' ٢٣,٠٧٩"	N ٢٩° ٤٧' ٤٤,٨٢١"
٤٠	E ٣٣° ٤٢' ٤٩,٩٤٩"	N ٢٩° ٤١' ٢٦,٥٣٣"	٨٠	E ٣٣° ٣٩' ٢٣,٠٤٠"	N ٢٩° ٤٧' ٤٤,٦٤٣"
٤١	E ٣٣° ٤٢' ٤٩,٩٠٦"	N ٢٩° ٤١' ١١,٨٠٠"	٨١	E ٣٣° ٣٩' ٢٣,٥٦١"	N ٢٩° ٤٧' ٤٤,٥٣٤"
٤٢	E ٣٣° ٤٢' ٢٨,٠٦٥"	N ٢٩° ٤١' ٢,٩٩٩"	٨٢	E ٣٣° ٣٩' ٢٣,٣٤٦"	N ٢٩° ٤٧' ٤٤,٠٧٥"
٤٣	E ٣٣° ٤٢' ٢٤,٨٨٠"	N ٢٩° ٤١' ٢٣,٣٣٣"	٨٣	E ٣٣° ٣٩' ٢٣,٣٤٦"	N ٢٩° ٤٧' ٤٤,٨٢١"
٤٤	E ٣٣° ٤٢' ٢٢,٠٢٣"	N ٢٩° ٤١' ٢٣,١٩٨"	٨٤	E ٣٣° ٣٩' ٢٣,٣٤٦"	N ٢٩° ٤٧' ٤٤,٦٤٣"
٤٥	E ٣٣° ٤٢' ٢٠,٤٩٨"	N ٢٩° ٤١' ٢٢,٤٤٤"	٨٥	E ٣٣° ٣٩' ٢٣,٥٦١"	N ٢٩° ٤٧' ٤٤,٥٣٤"
٤٦	E ٣٣° ٤٢' ١٩,٨٨٩"	N ٢٩° ٤١' ٢١,٤٣٣"	٨٦	E ٣٣° ٣٩' ٢٣,٥٧٩"	N ٢٩° ٤٧' ٤٤,٠٧٥"
٤٧	E ٣٣° ٤٢' ١٨,٦٧٦"	N ٢٩° ٤١' ٢١,٢١٠"	٨٧	E ٣٣° ٣٩' ٢٣,٠٧٩"	N ٢٩° ٤٧' ٤٤,٨٢١"
٤٨	E ٣٣° ٤٢' ١٤,٩٣٦"	N ٢٩° ٤١' ١٨,٦٤٠"	٨٨	E ٣٣° ٣٩' ٢٣,٥٧٩"	N ٢٩° ٤٧' ٤٤,٦٤٣"
٤٩	E ٣٣° ٤٢' ١٠,٧٧٤"	N ٢٩° ٤١' ١٨,٨٨٠"	٨٩	E ٣٣° ٣٩' ٢٣,٥٧٩"	N ٢٩° ٤٧' ٤٤,٥٣٤"
٥٠	E ٣٣° ٤٢' ٠,٨٤٩"	N ٢٩° ٤١' ١٧,٦٥٦"	١٠٠	E ٣٣° ٣٩' ٢٣,٨٩٠"	N ٢٩° ٤٧' ٤٤,٥٣٤"

إحداثيات عدد (٥) قطع أرضي تمرد ضمها لثروت قبلية عن طريق التنازل / شرم الشيخ للقطعة رقم (١) بنظام WGS ٨٤

مسلسل	X	Y	مسلسل	X	Y
١٠١	E ٣٣° ٣٩' ١٩,٢٩٥"	N ٢٩° ٥٣' ١٥,٥٩٠"	١٢١	E ٣٣° ٣٧' ٢٣,٣٢٣"	N ٢٩° ١٩' ١,٣٨٤"
١٠٢	E ٣٣° ٣٩' ٥١,١٦٦"	N ٢٩° ٥٣' ١٥,٥٣١"	١٢٢	E ٣٣° ٣٧' ٣٠,٥١٧"	N ٢٩° ١٩' ١٧,٤١٦"
١٠٣	E ٣٣° ٤٠' ٠,٩٩٩"	N ٢٩° ٥٣' ١٥,٩٦٨"	١٢٣	E ٣٣° ٣٧' ١٩,٠٣٩"	N ٢٩° ١٩' ١١,٢٢٧"
١٠٤	E ٣٣° ٣٩' ٥٨,١١٥"	N ٢٩° ٥٣' ١٥,٤٤٣"	١٢٤	E ٣٣° ٣٧' ٥٨,٥٧٠"	N ٢٩° ١٩' ١٢,١٦٣"
١٠٥	E ٣٣° ٣٩' ٥٨,١٢٢"	N ٢٩° ٥٣' ١٣,٨٠٨"	١٢٥	E ٣٣° ٣٧' ٥٧,٥٩٣"	N ٢٩° ١٨' ٥١,٥٧٥"
١٠٦	E ٣٣° ٣٩' ٥٩,٩٠٣"	N ٢٩° ٥٣' ١٣,٨٤٣"	١٢٦	E ٣٣° ٣٨' ٣٥,٤٠٣"	N ٢٩° ١٨' ٥٠,٨٣٠"
١٠٧	E ٣٣° ٣٩' ٥٩,٨٢٥"	N ٢٩° ٥٣' ١٥,٨١١"	١٢٧	E ٣٣° ٣٨' ٣٥,٩١٩"	N ٢٩° ١٨' ١٣,٣٨٦"
١٠٨	E ٣٣° ٣٩' ٥٨,١١٥"	N ٢٩° ٥٣' ١٥,٨١٧"	١٢٨	E ٣٣° ٣٧' ٥٨,٥٧٠"	N ٢٩° ١٨' ١٣,٤٦٣"
١٠٩	E ٣٣° ٣٧' ٣٩,٠٥٤"	N ٢٩° ٥٣' ٥,٤١١"	١٢٩	E ٣٣° ٤٠' ٤٦,١٥٩"	N ٢٩° ١٨' ٢٢,٦٢٣"
١١٠	E ٣٣° ٣٧' ٤٨,٠٩٢"	N ٢٩° ٤٩' ٥٩,١١٨"	١٣٠	E ٣٣° ٤٠' ٤٩,٥١٢"	N ٢٩° ١٨' ١٨,٧٦٥"
١١١	E ٣٣° ٣٧' ٥٨,٧٥٣"	N ٢٩° ٥٠' ١٥,٢١٣"	١٣١	E ٣٣° ٤٠' ٥٦,٨١٣"	N ٢٩° ١٨' ٣٤,٩٤٦"
١١٢	E ٣٣° ٣٧' ٤٠,٩٢٧"	N ٢٩° ٥٠' ٥٩,٤١٠"	١٣٢	E ٣٣° ٤٠' ٥٩,٥٥٠"	N ٢٩° ١٨' ٣٨,٥٤٤"
١١٣	E ٣٣° ٣٧' ٣٩,٦٦٤"	N ٢٩° ٥٠' ١٨,٠٠٠"	١٣٣	E ٣٣° ٤٠' ٢٩,٣٦٦"	N ٢٩° ١٨' ٣١,٠٧٤"
١١٤	E ٣٣° ٣٧' ٣٨,٥٩٢"	N ٢٩° ٥٠' ١٢,٨٢٦"	١٣٤	E ٣٣° ٤٠' ٤٦,١٥٩"	N ٢٩° ١٨' ٢٩,٢٢٢"
١١٥	E ٣٣° ٣٧' ٣٨,٩٤٧"	N ٢٩° ٥٠' ٨,٧٤٨"	١٣٥	E ٣٣° ٤١' ٥٥,٥٦٦"	N ٢٩° ١٨' ٤٢,٢٢٠"
١١٦	E ٣٣° ٣٧' ٣٣,٠٤٤"	N ٢٩° ٥٠' ٥,٢١٦"	١٣٦	E ٣٣° ٤١' ٥٦,٠٣١"	N ٢٩° ١٨' ٣٨,٧٦٣"
١١٧	E ٣٣° ٣٧' ١٢,٠٣٦"	N ٢٩° ٤٩' ٢٢,٢٢٣"	١٣٧	E ٣٣° ٤٢' ٤,٨٦٤"	N ٢٩° ١٨' ٤٣,٢١٧"
١١٨	E ٣٣° ٣٧' ٦,١٤١"	N ٢٩° ٤٩' ٦,٤٥٤"	١٣٨	E ٣٣° ٤١' ٥٥,٣٢٧"	N ٢٩° ١٨' ٥٦,٦٠٨"
١١٩	E ٣٣° ٣٧' ١٥,٢٢٤"	N ٢٩° ٤٩' ٥,٦٠٨"	١٣٩	E ٣٣° ٤١' ٤٦,٨٣٤"	N ٢٩° ١٨' ٥٢,٤٦٢"
١٢٠	E ٣٣° ٣٧' ١٧,٥٤٣"	N ٢٩° ٤٩' ٣,٢٤٣"	١٤٠	E ٣٣° ٤١' ٥٠,٨٨٦"	N ٢٩° ١٨' ٤٧,٦٨١"
المساحة	٩٩٨٦٩٦٨٢,٦٩ م٢	٢٣٧٢٤ فدان تقريبا	١٤١	E ٣٣° ٤١' ٥١,٥٦٦"	N ٢٩° ١٨' ٤٢,٦٢٠"

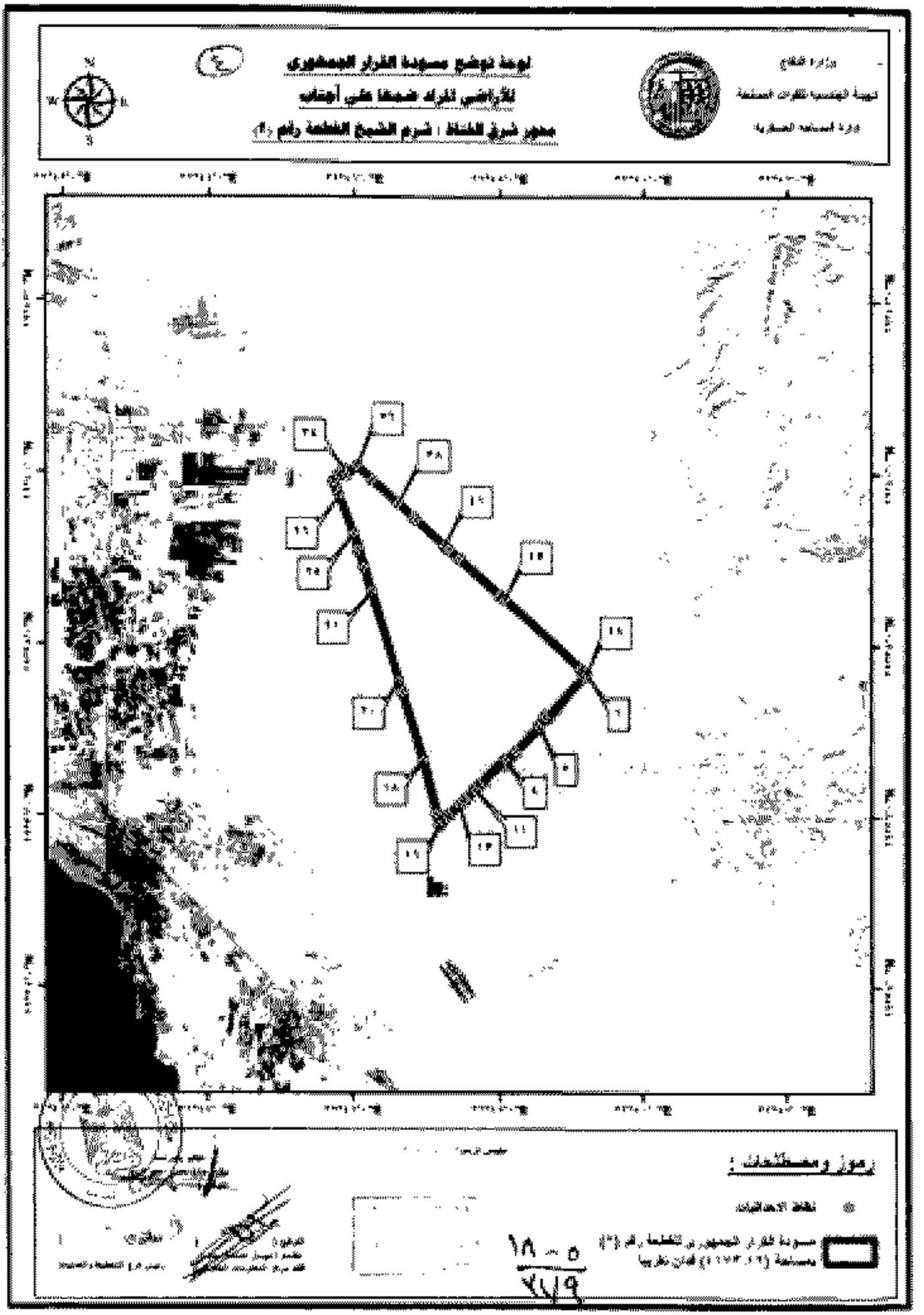
لوحة توضيح مسودة القرار الجمهوري
للأراضي المراد ضمها على أجنب
محور شرق الشاطئ - شرم الشيخ المنطقة رقم (٤)
رموز ومصطلحات :
١٨ - ٥
٢٠١٩

إحداثيات عدد (١) قطع أراضى المرور تتبعا للقوات المسلحة على طريق التل / شرم الشيخ المنطقة رقم (٢) بنظام WGS ٨٤

م	X	Y	م	X	Y
١	[illegible] E	[illegible] N	٩٨	[illegible] E	[illegible] N
٢	[illegible] E	[illegible] N	٩٩	[illegible] E	[illegible] N
٣	[illegible] E	[illegible] N	٩٧	[illegible] E	[illegible] N
٤	[illegible] E	[illegible] N	٩٨	[illegible] E	[illegible] N
٥	[illegible] E	[illegible] N	٩٩	[illegible] E	[illegible] N
٦	[illegible] E	[illegible] N	١٠٠	[illegible] E	[illegible] N
٧	[illegible] E	[illegible] N	١٠١	[illegible] E	[illegible] N
٨	[illegible] E	[illegible] N	١٠٢	[illegible] E	[illegible] N
٩	[illegible] E	[illegible] N	١٠٣	[illegible] E	[illegible] N
١٠	[illegible] E	[illegible] N	١٠٤	[illegible] E	[illegible] N
١١	[illegible] E	[illegible] N	١٠٥	[illegible] E	[illegible] N
١٢	[illegible] E	[illegible] N	١٠٦	[illegible] E	[illegible] N
١٣	[illegible] E	[illegible] N	١٠٧	[illegible] E	[illegible] N
١٤	[illegible] E	[illegible] N	١٠٨	[illegible] E	[illegible] N
١٥	[illegible] E	[illegible] N	١٠٩	[illegible] E	[illegible] N
١٦	[illegible] E	[illegible] N	١١٠	[illegible] E	[illegible] N
١٧	[illegible] E	[illegible] N	١١١	[illegible] E	[illegible] N
١٨	[illegible] E	[illegible] N	١١٢	[illegible] E	[illegible] N
١٩	[illegible] E	[illegible] N	١١٣	[illegible] E	[illegible] N
٢٠	[illegible] E	[illegible] N	١١٤	[illegible] E	[illegible] N
٢١	[illegible] E	[illegible] N	١١٥	[illegible] E	[illegible] N
٢٢	[illegible] E	[illegible] N	١١٦	[illegible] E	[illegible] N
٢٣	[illegible] E	[illegible] N	١١٧	[illegible] E	[illegible] N
المساحة	[illegible]	[illegible] فدان تقريبا			


لوحة توضيح مسودة القرار الجمهوري
للأراضي المراد ضمها على أجناب
محور شرق الشيخ الشيخ النقطة رقم (٣)
رموز ومصطلحات :
٧
٢٧٩

احداثيات عدد [٤] قطع أراضى تمرد ضمها للكوت المستحقة على طريق الملق / شرم الشيخ القطعة رقم (٣) بنظام WGS ٨٤

م	X	Y	م	X	Y
١	E ٣٣° ٥٦' ٤٠,٧٩٤"	N ٢٧° ١٦' ١٢,٦٦٥"	٥١	E ٣٣° ٥٦' ٤٠,٧٩٤"	N ٢٧° ١٦' ١٢,٦٦٥"
٢	E ٣٣° ٥٦' ٥٢,٥٢٢"	N ٢٧° ١٦' ٢٠,٦٩٦"	٥٢	E ٣٣° ٥٦' ٥٢,٥٢٢"	N ٢٧° ١٦' ٢٠,٦٩٦"
٣	E ٣٣° ٥٦' ٥٤,٥٧٦"	N ٢٧° ١٦' ٢٠,٠٨٦"	٥٣	E ٣٣° ٥٦' ٥٤,٥٧٦"	N ٢٧° ١٦' ٢٠,٠٨٦"
٤	E ٣٣° ٥٦' ٥٦,٠٧٦"	N ٢٧° ١٦' ١٩,٤٦٦"	٥٤	E ٣٣° ٥٦' ٥٦,٠٧٦"	N ٢٧° ١٦' ١٩,٤٦٦"
٥	E ٣٣° ٥٦' ٥٩,٢٦٦"	N ٢٧° ١٦' ١٩,٢٢٦"	٥٥	E ٣٣° ٥٦' ٥٩,٢٦٦"	N ٢٧° ١٦' ١٩,٢٢٦"
٦	E ٣٣° ٥٦' ٥٩,٦٤٦"	N ٢٧° ١٦' ١٩,٠٤٦"	٥٦	E ٣٣° ٥٦' ٥٩,٦٤٦"	N ٢٧° ١٦' ١٩,٠٤٦"
٧	E ٣٣° ٥٦' ٥٩,٩٢٦"	N ٢٧° ١٦' ١٨,٨٢٦"	٥٧	E ٣٣° ٥٦' ٥٩,٩٢٦"	N ٢٧° ١٦' ١٨,٨٢٦"
٨	E ٣٣° ٥٦' ٥٩,٦٤٦"	N ٢٧° ١٦' ١٨,٦٤٦"	٥٨	E ٣٣° ٥٦' ٥٩,٦٤٦"	N ٢٧° ١٦' ١٨,٦٤٦"
٩	E ٣٣° ٥٦' ٥٩,٢٢٦"	N ٢٧° ١٦' ١٨,٤٢٦"	٥٩	E ٣٣° ٥٦' ٥٩,٢٢٦"	N ٢٧° ١٦' ١٨,٤٢٦"
١٠	E ٣٣° ٥٦' ٥٩,٠٢٦"	N ٢٧° ١٦' ١٨,٢٢٦"	٦٠	E ٣٣° ٥٦' ٥٩,٠٢٦"	N ٢٧° ١٦' ١٨,٢٢٦"
١١	E ٣٣° ٥٦' ٥٨,٨٢٦"	N ٢٧° ١٦' ١٨,٠٢٦"	٦١	E ٣٣° ٥٦' ٥٨,٨٢٦"	N ٢٧° ١٦' ١٨,٠٢٦"
١٢	E ٣٣° ٥٦' ٥٨,٦٢٦"	N ٢٧° ١٦' ١٧,٨٢٦"	٦٢	E ٣٣° ٥٦' ٥٨,٦٢٦"	N ٢٧° ١٦' ١٧,٨٢٦"
١٣	E ٣٣° ٥٦' ٥٨,٤٢٦"	N ٢٧° ١٦' ١٧,٦٢٦"	٦٣	E ٣٣° ٥٦' ٥٨,٤٢٦"	N ٢٧° ١٦' ١٧,٦٢٦"
١٤	E ٣٣° ٥٦' ٥٨,٢٢٦"	N ٢٧° ١٦' ١٧,٤٢٦"	٦٤	E ٣٣° ٥٦' ٥٨,٢٢٦"	N ٢٧° ١٦' ١٧,٤٢٦"
١٥	E ٣٣° ٥٦' ٥٨,٠٢٦"	N ٢٧° ١٦' ١٧,٢٢٦"	٦٥	E ٣٣° ٥٦' ٥٨,٠٢٦"	N ٢٧° ١٦' ١٧,٢٢٦"
١٦	E ٣٣° ٥٦' ٥٧,٨٢٦"	N ٢٧° ١٦' ١٧,٠٢٦"	٦٦	E ٣٣° ٥٦' ٥٧,٨٢٦"	N ٢٧° ١٦' ١٧,٠٢٦"
١٧	E ٣٣° ٥٦' ٥٧,٦٢٦"	N ٢٧° ١٦' ١٦,٨٢٦"	٦٧	E ٣٣° ٥٦' ٥٧,٦٢٦"	N ٢٧° ١٦' ١٦,٨٢٦"
١٨	E ٣٣° ٥٦' ٥٧,٤٢٦"	N ٢٧° ١٦' ١٦,٦٢٦"	٦٨	E ٣٣° ٥٦' ٥٧,٤٢٦"	N ٢٧° ١٦' ١٦,٦٢٦"
١٩	E ٣٣° ٥٦' ٥٧,٢٢٦"	N ٢٧° ١٦' ١٦,٤٢٦"	٦٩	E ٣٣° ٥٦' ٥٧,٢٢٦"	N ٢٧° ١٦' ١٦,٤٢٦"
٢٠	E ٣٣° ٥٦' ٥٧,٠٢٦"	N ٢٧° ١٦' ١٦,٢٢٦"	٧٠	E ٣٣° ٥٦' ٥٧,٠٢٦"	N ٢٧° ١٦' ١٦,٢٢٦"
٢١	E ٣٣° ٥٦' ٥٦,٨٢٦"	N ٢٧° ١٦' ١٦,٠٢٦"	٧١	E ٣٣° ٥٦' ٥٦,٨٢٦"	N ٢٧° ١٦' ١٦,٠٢٦"
٢٢	E ٣٣° ٥٦' ٥٦,٦٢٦"	N ٢٧° ١٦' ١٥,٨٢٦"	٧٢	E ٣٣° ٥٦' ٥٦,٦٢٦"	N ٢٧° ١٦' ١٥,٨٢٦"
٢٣	E ٣٣° ٥٦' ٥٦,٤٢٦"	N ٢٧° ١٦' ١٥,٦٢٦"	٧٣	E ٣٣° ٥٦' ٥٦,٤٢٦"	N ٢٧° ١٦' ١٥,٦٢٦"
٢٤	E ٣٣° ٥٦' ٥٦,٢٢٦"	N ٢٧° ١٦' ١٥,٤٢٦"	٧٤	E ٣٣° ٥٦' ٥٦,٢٢٦"	N ٢٧° ١٦' ١٥,٤٢٦"
٢٥	E ٣٣° ٥٦' ٥٦,٠٢٦"	N ٢٧° ١٦' ١٥,٢٢٦"	٧٥	E ٣٣° ٥٦' ٥٦,٠٢٦"	N ٢٧° ١٦' ١٥,٢٢٦"
٢٦	E ٣٣° ٥٦' ٥٥,٨٢٦"	N ٢٧° ١٦' ١٥,٠٢٦"	٧٦	E ٣٣° ٥٦' ٥٥,٨٢٦"	N ٢٧° ١٦' ١٥,٠٢٦"
٢٧	E ٣٣° ٥٦' ٥٥,٦٢٦"	N ٢٧° ١٦' ١٤,٨٢٦"	٧٧	E ٣٣° ٥٦' ٥٥,٦٢٦"	N ٢٧° ١٦' ١٤,٨٢٦"
٢٨	E ٣٣° ٥٦' ٥٥,٤٢٦"	N ٢٧° ١٦' ١٤,٦٢٦"	٧٨	E ٣٣° ٥٦' ٥٥,٤٢٦"	N ٢٧° ١٦' ١٤,٦٢٦"
٢٩	E ٣٣° ٥٦' ٥٥,٢٢٦"	N ٢٧° ١٦' ١٤,٤٢٦"	٧٩	E ٣٣° ٥٦' ٥٥,٢٢٦"	N ٢٧° ١٦' ١٤,٤٢٦"
٣٠	E ٣٣° ٥٦' ٥٥,٠٢٦"	N ٢٧° ١٦' ١٤,٢٢٦"	٨٠	E ٣٣° ٥٦' ٥٥,٠٢٦"	N ٢٧° ١٦' ١٤,٢٢٦"
٣١	E ٣٣° ٥٦' ٥٤,٨٢٦"	N ٢٧° ١٦' ١٤,٠٢٦"	٨١	E ٣٣° ٥٦' ٥٤,٨٢٦"	N ٢٧° ١٦' ١٤,٠٢٦"
٣٢	E ٣٣° ٥٦' ٥٤,٦٢٦"	N ٢٧° ١٦' ١٣,٨٢٦"	٨٢	E ٣٣° ٥٦' ٥٤,٦٢٦"	N ٢٧° ١٦' ١٣,٨٢٦"
٣٣	E ٣٣° ٥٦' ٥٤,٤٢٦"	N ٢٧° ١٦' ١٣,٦٢٦"	٨٣	E ٣٣° ٥٦' ٥٤,٤٢٦"	N ٢٧° ١٦' ١٣,٦٢٦"
٣٤	E ٣٣° ٥٦' ٥٤,٢٢٦"	N ٢٧° ١٦' ١٣,٤٢٦"	٨٤	E ٣٣° ٥٦' ٥٤,٢٢٦"	N ٢٧° ١٦' ١٣,٤٢٦"
٣٥	E ٣٣° ٥٦' ٥٤,٠٢٦"	N ٢٧° ١٦' ١٣,٢٢٦"	٨٥	E ٣٣° ٥٦' ٥٤,٠٢٦"	N ٢٧° ١٦' ١٣,٢٢٦"
٣٦	E ٣٣° ٥٦' ٥٣,٨٢٦"	N ٢٧° ١٦' ١٣,٠٢٦"	٨٦	E ٣٣° ٥٦' ٥٣,٨٢٦"	N ٢٧° ١٦' ١٣,٠٢٦"
٣٧	E ٣٣° ٥٦' ٥٣,٦٢٦"	N ٢٧° ١٦' ١٢,٨٢٦"	٨٧	E ٣٣° ٥٦' ٥٣,٦٢٦"	N ٢٧° ١٦' ١٢,٨٢٦"
٣٨	E ٣٣° ٥٦' ٥٣,٤٢٦"	N ٢٧° ١٦' ١٢,٦٢٦"	٨٨	E ٣٣° ٥٦' ٥٣,٤٢٦"	N ٢٧° ١٦' ١٢,٦٢٦"
٣٩	E ٣٣° ٥٦' ٥٣,٢٢٦"	N ٢٧° ١٦' ١٢,٤٢٦"	٨٩	E ٣٣° ٥٦' ٥٣,٢٢٦"	N ٢٧° ١٦' ١٢,٤٢٦"
٤٠	E ٣٣° ٥٦' ٥٣,٠٢٦"	N ٢٧° ١٦' ١٢,٢٢٦"	٩٠	E ٣٣° ٥٦' ٥٣,٠٢٦"	N ٢٧° ١٦' ١٢,٢٢٦"
٤١	E ٣٣° ٥٦' ٥٢,٨٢٦"	N ٢٧° ١٦' ١٢,٠٢٦"	٩١	E ٣٣° ٥٦' ٥٢,٨٢٦"	N ٢٧° ١٦' ١٢,٠٢٦"
٤٢	E ٣٣° ٥٦' ٥٢,٦٢٦"	N ٢٧° ١٦' ١١,٨٢٦"	٩٢	E ٣٣° ٥٦' ٥٢,٦٢٦"	N ٢٧° ١٦' ١١,٨٢٦"
٤٣	E ٣٣° ٥٦' ٥٢,٤٢٦"	N ٢٧° ١٦' ١١,٦٢٦"	٩٣	E ٣٣° ٥٦' ٥٢,٤٢٦"	N ٢٧° ١٦' ١١,٦٢٦"
٤٤	E ٣٣° ٥٦' ٥٢,٢٢٦"	N ٢٧° ١٦' ١١,٤٢٦"	٩٤	E ٣٣° ٥٦' ٥٢,٢٢٦"	N ٢٧° ١٦' ١١,٤٢٦"
٤٥	E ٣٣° ٥٦' ٥٢,٠٢٦"	N ٢٧° ١٦' ١١,٢٢٦"	٩٥	E ٣٣° ٥٦' ٥٢,٠٢٦"	N ٢٧° ١٦' ١١,٢٢٦"
٤٦	E ٣٣° ٥٦' ٥١,٨٢٦"	N ٢٧° ١٦' ١١,٠٢٦"	٩٦	E ٣٣° ٥٦' ٥١,٨٢٦"	N ٢٧° ١٦' ١١,٠٢٦"
٤٧	E ٣٣° ٥٦' ٥١,٦٢٦"	N ٢٧° ١٦' ١٠,٨٢٦"	٩٧	E ٣٣° ٥٦' ٥١,٦٢٦"	N ٢٧° ١٦' ١٠,٨٢٦"
٤٨	E ٣٣° ٥٦' ٥١,٤٢٦"	N ٢٧° ١٦' ١٠,٦٢٦"	٩٨	E ٣٣° ٥٦' ٥١,٤٢٦"	N ٢٧° ١٦' ١٠,٦٢٦"
٤٩	E ٣٣° ٥٦' ٥١,٢٢٦"	N ٢٧° ١٦' ١٠,٤٢٦"	٩٩	E ٣٣° ٥٦' ٥١,٢٢٦"	N ٢٧° ١٦' ١٠,٤٢٦"
٥٠	E ٣٣° ٥٦' ٥١,٠٢٦"	N ٢٧° ١٦' ١٠,٢٢٦"	١٠٠	E ٣٣° ٥٦' ٥١,٠٢٦"	N ٢٧° ١٦' ١٠,٢٢٦"

م	X	Y	م	X	Y
١٠٨	E ٣٣° ٤٢' ٣٤,٠٥٤"	N ٩٤° ٥٤' ٣٥,١٤٠"	١٥٤١	E ٣٣° ٤٢' ٣٤,٠٥٤"	N ٩٤° ٥٤' ٣٥,١٤٠"
١٠٩	E ٣٣° ٤٢' ٣٠,٦٥٤"	N ٩٤° ٥٤' ٣٤,٥٧٦"	١٥٤٢	E ٣٣° ٤٢' ٣٠,٦٥٤"	N ٩٤° ٥٤' ٣٤,٥٧٦"
١١٠	E ٣٣° ٤٢' ٢٦,٦٥٤"	N ٩٤° ٥٤' ٣٤,١٤٥"	١٥٤٣	E ٣٣° ٤٢' ٢٦,٦٥٤"	N ٩٤° ٥٤' ٣٤,١٤٥"
١١١	E ٣٣° ٤٢' ٢٣,٩٦٤"	N ٩٤° ٥٤' ٣٤,٣٤٥"	١٥٤٤	E ٣٣° ٤٢' ٢٣,٩٦٤"	N ٩٤° ٥٤' ٣٤,٣٤٥"
١١٢	E ٣٣° ٤٢' ٢٠,٤٥٤"	N ٩٤° ٥٤' ٣٤,٥٤٥"	١٥٤٥	E ٣٣° ٤٢' ٢٠,٤٥٤"	N ٩٤° ٥٤' ٣٤,٥٤٥"
١١٣	E ٣٣° ٤٢' ١٧,٤٥٤"	N ٩٤° ٥٤' ٣٤,٧٤٥"	١٥٤٦	E ٣٣° ٤٢' ١٧,٤٥٤"	N ٩٤° ٥٤' ٣٤,٧٤٥"
١١٤	E ٣٣° ٤٢' ١٤,٢٥٤"	N ٩٤° ٥٤' ٣٤,٩٤٥"	١٥٤٧	E ٣٣° ٤٢' ١٤,٢٥٤"	N ٩٤° ٥٤' ٣٤,٩٤٥"
١١٥	E ٣٣° ٤٢' ١١,٠٥٤"	N ٩٤° ٥٤' ٣٥,١٤٥"	١٥٤٨	E ٣٣° ٤٢' ١١,٠٥٤"	N ٩٤° ٥٤' ٣٥,١٤٥"
١١٦	E ٣٣° ٤٢' ٠٨,٩٥٤"	N ٩٤° ٥٤' ٣٥,٣٤٥"	١٥٤٩	E ٣٣° ٤٢' ٠٨,٩٥٤"	N ٩٤° ٥٤' ٣٥,٣٤٥"
١١٧	E ٣٣° ٤٢' ٠٥,٨٥٤"	N ٩٤° ٥٤' ٣٥,٥٤٥"	١٥٥٠	E ٣٣° ٤٢' ٠٥,٨٥٤"	N ٩٤° ٥٤' ٣٥,٥٤٥"
١١٨	E ٣٣° ٤١' ٥٩,٦٥٤"	N ٩٤° ٥٤' ٣٥,٧٤٥"	١٥٥١	E ٣٣° ٤١' ٥٩,٦٥٤"	N ٩٤° ٥٤' ٣٥,٧٤٥"
١١٩	E ٣٣° ٤١' ٥٦,٤٥٤"	N ٩٤° ٥٤' ٣٥,٩٤٥"	١٥٥٢	E ٣٣° ٤١' ٥٦,٤٥٤"	N ٩٤° ٥٤' ٣٥,٩٤٥"
١٢٠	E ٣٣° ٤١' ٥٣,٢٥٤"	N ٩٤° ٥٤' ٣٦,١٤٥"	١٥٥٣	E ٣٣° ٤١' ٥٣,٢٥٤"	N ٩٤° ٥٤' ٣٦,١٤٥"
١٢١	E ٣٣° ٤١' ٥٠,٠٥٤"	N ٩٤° ٥٤' ٣٦,٣٤٥"	١٥٥٤	E ٣٣° ٤١' ٥٠,٠٥٤"	N ٩٤° ٥٤' ٣٦,٣٤٥"
١٢٢	E ٣٣° ٤١' ٤٧,٨٥٤"	N ٩٤° ٥٤' ٣٦,٥٤٥"	١٥٥٥	E ٣٣° ٤١' ٤٧,٨٥٤"	N ٩٤° ٥٤' ٣٦,٥٤٥"
١٢٣	E ٣٣° ٤١' ٤٤,٦٥٤"	N ٩٤° ٥٤' ٣٦,٧٤٥"	١٥٥٦	E ٣٣° ٤١' ٤٤,٦٥٤"	N ٩٤° ٥٤' ٣٦,٧٤٥"
١٢٤	E ٣٣° ٤١' ٤١,٤٥٤"	N ٩٤° ٥٤' ٣٦,٩٤٥"	١٥٥٧	E ٣٣° ٤١' ٤١,٤٥٤"	N ٩٤° ٥٤' ٣٦,٩٤٥"
١٢٥	E ٣٣° ٤١' ٣٨,٢٥٤"	N ٩٤° ٥٤' ٣٧,١٤٥"	١٥٥٨	E ٣٣° ٤١' ٣٨,٢٥٤"	N ٩٤° ٥٤' ٣٧,١٤٥"
١٢٦	E ٣٣° ٤١' ٣٥,٠٥٤"	N ٩٤° ٥٤' ٣٧,٣٤٥"	١٥٥٩	E ٣٣° ٤١' ٣٥,٠٥٤"	N ٩٤° ٥٤' ٣٧,٣٤٥"
١٢٧	E ٣٣° ٤١' ٣٢,٨٥٤"	N ٩٤° ٥٤' ٣٧,٥٤٥"	١٥٦٠	E ٣٣° ٤١' ٣٢,٨٥٤"	N ٩٤° ٥٤' ٣٧,٥٤٥"
١٢٨	E ٣٣° ٤١' ٣٠,٦٥٤"	N ٩٤° ٥٤' ٣٧,٧٤٥"	١٥٦١	E ٣٣° ٤١' ٣٠,٦٥٤"	N ٩٤° ٥٤' ٣٧,٧٤٥"
١٢٩	E ٣٣° ٤١' ٢٧,٤٥٤"	N ٩٤° ٥٤' ٣٧,٩٤٥"	١٥٦٢	E ٣٣° ٤١' ٢٧,٤٥٤"	N ٩٤° ٥٤' ٣٧,٩٤٥"
١٣٠	E ٣٣° ٤١' ٢٤,٢٥٤"	N ٩٤° ٥٤' ٣٨,١٤٥"	١٥٦٣	E ٣٣° ٤١' ٢٤,٢٥٤"	N ٩٤° ٥٤' ٣٨,١٤٥"
١٣١	E ٣٣° ٤١' ٢١,٠٥٤"	N ٩٤° ٥٤' ٣٨,٣٤٥"	١٥٦٤	E ٣٣° ٤١' ٢١,٠٥٤"	N ٩٤° ٥٤' ٣٨,٣٤٥"
١٣٢	E ٣٣° ٤١' ١٧,٨٥٤"	N ٩٤° ٥٤' ٣٨,٥٤٥"	١٥٦٥	E ٣٣° ٤١' ١٧,٨٥٤"	N ٩٤° ٥٤' ٣٨,٥٤٥"
١٣٣	E ٣٣° ٤١' ١٤,٦٥٤"	N ٩٤° ٥٤' ٣٨,٧٤٥"	١٥٦٦	E ٣٣° ٤١' ١٤,٦٥٤"	N ٩٤° ٥٤' ٣٨,٧٤٥"
١٣٤	E ٣٣° ٤١' ١١,٤٥٤"	N ٩٤° ٥٤' ٣٨,٩٤٥"	١٥٦٧	E ٣٣° ٤١' ١١,٤٥٤"	N ٩٤° ٥٤' ٣٨,٩٤٥"
١٣٥	E ٣٣° ٤١' ٠٨,٢٥٤"	N ٩٤° ٥٤' ٣٩,١٤٥"	١٥٦٨	E ٣٣° ٤١' ٠٨,٢٥٤"	N ٩٤° ٥٤' ٣٩,١٤٥"
١٣٦	E ٣٣° ٤١' ٠٥,٠٥٤"	N ٩٤° ٥٤' ٣٩,٣٤٥"	١٥٦٩	E ٣٣° ٤١' ٠٥,٠٥٤"	N ٩٤° ٥٤' ٣٩,٣٤٥"
١٣٧	E ٣٣° ٤١' ٠٢,٨٥٤"	N ٩٤° ٥٤' ٣٩,٥٤٥"	١٥٧٠	E ٣٣° ٤١' ٠٢,٨٥٤"	N ٩٤° ٥٤' ٣٩,٥٤٥"
١٣٨	E ٣٣° ٤١' ٠٠,٦٥٤"	N ٩٤° ٥٤' ٣٩,٧٤٥"	١٥٧١	E ٣٣° ٤١' ٠٠,٦٥٤"	N ٩٤° ٥٤' ٣٩,٧٤٥"
١٣٩	E ٣٣° ٤١' ٠٠,٤٥٤"	N ٩٤° ٥٤' ٣٩,٩٤٥"	١٥٧٢	E ٣٣° ٤١' ٠٠,٤٥٤"	N ٩٤° ٥٤' ٣٩,٩٤٥"
١٤٠	E ٣٣° ٤١' ٠٠,٢٥٤"	N ٩٤° ٥٤' ٤٠,١٤٥"	١٥٧٣	E ٣٣° ٤١' ٠٠,٢٥٤"	N ٩٤° ٥٤' ٤٠,١٤٥"
١٤١	E ٣٣° ٤١' ٠٠,٠٥٤"	N ٩٤° ٥٤' ٤٠,٣٤٥"	١٥٧٤	E ٣٣° ٤١' ٠٠,٠٥٤"	N ٩٤° ٥٤' ٤٠,٣٤٥"
١٤٢	E ٣٣° ٤١' ٠٠,٨٥٤"	N ٩٤° ٥٤' ٤٠,٥٤٥"	١٥٧٥	E ٣٣° ٤١' ٠٠,٨٥٤"	N ٩٤° ٥٤' ٤٠,٥٤٥"
١٤٣	E ٣٣° ٤١' ٠١,٦٥٤"	N ٩٤° ٥٤' ٤٠,٧٤٥"	١٥٧٦	E ٣٣° ٤١' ٠١,٦٥٤"	N ٩٤° ٥٤' ٤٠,٧٤٥"
١٤٤	E ٣٣° ٤١' ٠١,٤٥٤"	N ٩٤° ٥٤' ٤٠,٩٤٥"	١٥٧٧	E ٣٣° ٤١' ٠١,٤٥٤"	N ٩٤° ٥٤' ٤٠,٩٤٥"
١٤٥	E ٣٣° ٤١' ٠١,٢٥٤"	N ٩٤° ٥٤' ٤١,١٤٥"	١٥٧٨	E ٣٣° ٤١' ٠١,٢٥٤"	N ٩٤° ٥٤' ٤١,١٤٥"
١٤٦	E ٣٣° ٤١' ٠١,٠٥٤"	N ٩٤° ٥٤' ٤١,٣٤٥"	١٥٧٩	E ٣٣° ٤١' ٠١,٠٥٤"	N ٩٤° ٥٤' ٤١,٣٤٥"
١٤٧	E ٣٣° ٤١' ٠١,٨٥٤"	N ٩٤° ٥٤' ٤١,٥٤٥"	١٥٨٠	E ٣٣° ٤١' ٠١,٨٥٤"	N ٩٤° ٥٤' ٤١,٥٤٥"
١٤٨	E ٣٣° ٤١' ٠٢,٦٥٤"	N ٩٤° ٥٤' ٤١,٧٤٥"	١٥٨١	E ٣٣° ٤١' ٠٢,٦٥٤"	N ٩٤° ٥٤' ٤١,٧٤٥"
١٤٩	E ٣٣° ٤١' ٠٢,٤٥٤"	N ٩٤° ٥٤' ٤١,٩٤٥"	١٥٨٢	E ٣٣° ٤١' ٠٢,٤٥٤"	N ٩٤° ٥٤' ٤١,٩٤٥"
١٥٠	E ٣٣° ٤١' ٠٢,٢٥٤"	N ٩٤° ٥٤' ٤٢,١٤٥"	١٥٨٣	E ٣٣° ٤١' ٠٢,٢٥٤"	N ٩٤° ٥٤' ٤٢,١٤٥"
١٥١	E ٣٣° ٤١' ٠٢,٠٥٤"	N ٩٤° ٥٤' ٤٢,٣٤٥"	١٥٨٤	E ٣٣° ٤١' ٠٢,٠٥٤"	N ٩٤° ٥٤' ٤٢,٣٤٥"
١٥٢	E ٣٣° ٤١' ٠٢,٨٥٤"	N ٩٤° ٥٤' ٤٢,٥٤٥"	١٥٨٥	E ٣٣° ٤١' ٠٢,٨٥٤"	N ٩٤° ٥٤' ٤٢,٥٤٥"
١٥٣	E ٣٣° ٤١' ٠٢,٦٥٤"	N ٩٤° ٥٤' ٤٢,٧٤٥"	١٥٨٦	E ٣٣° ٤١' ٠٢,٦٥٤"	N ٩٤° ٥٤' ٤٢,٧٤٥"
١٥٤	E ٣٣° ٤١' ٠٢,٤٥٤"	N ٩٤° ٥٤' ٤٢,٩٤٥"	١٥٨٧	E ٣٣° ٤١' ٠٢,٤٥٤"	N ٩٤° ٥٤' ٤٢,٩٤٥"
١٥٥	E ٣٣° ٤١' ٠٢,٢٥٤"	N ٩٤° ٥٤' ٤٣,١٤٥"	١٥٨٨	E ٣٣° ٤١' ٠٢,٢٥٤"	N ٩٤° ٥٤' ٤٣,١٤٥"
١٥٦	E ٣٣° ٤١' ٠٢,٠٥٤"	N ٩٤° ٥٤' ٤٣,٣٤٥"	١٥٨٩	E ٣٣° ٤١' ٠٢,٠٥٤"	N ٩٤° ٥٤' ٤٣,٣٤٥"
١٥٧	E ٣٣° ٤١' ٠٢,٨٥٤"	N ٩٤° ٥٤' ٤٣,٥٤٥"	١٥٩٠	E ٣٣° ٤١' ٠٢,٨٥٤"	N ٩٤° ٥٤' ٤٣,٥٤٥"
١٥٨	E ٣٣° ٤١' ٠٢,٦٥٤"	N ٩٤° ٥٤' ٤٣,٧٤٥"	١٥٩١	E ٣٣° ٤١' ٠٢,٦٥٤"	N ٩٤° ٥٤' ٤٣,٧٤٥"
١٥٩	E ٣٣° ٤١' ٠٢,٤٥٤"	N ٩٤° ٥٤' ٤٣,٩٤٥"	١٥٩٢	E ٣٣° ٤١' ٠٢,٤٥٤"	N ٩٤° ٥٤' ٤٣,٩٤٥"
١٦٠	E ٣٣° ٤١' ٠٢,٢٥٤"	N ٩٤° ٥٤' ٤٤,١٤٥"	١٥٩٣	E ٣٣° ٤١' ٠٢,٢٥٤"	N ٩٤° ٥٤' ٤٤,١٤٥"

إحداثيات عدد (١) قطع أراضي تمراد عليها المقومات المسلمة عن طريق النقل (شرم الشيخ قطعة رقم (٣) بنظام WGS ٨٤					
م	X	Y	م	X	Y
١٠١	E ٣٣° ٥٦' ٣٣,٠٠٠"	N ٢٧° ٤٠' ٤٠,٩٩٩"	١٥٦	E ٣٣° ٥٦' ٠٠,٠٠٠"	N ٢٧° ٤٠' ٤٠,٩٩٩"
١٠٢	E ٣٣° ٥٦' ٣٣,٠٠٠"	N ٢٧° ٤٠' ٣٩,٠٠٠"	١٥٧	E ٣٣° ٥٦' ٠٠,٠٠٠"	N ٢٧° ٤٠' ٣٩,٠٠٠"
١٠٣	E ٣٣° ٥٦' ٣٣,٤٦١"	N ٢٧° ٤٠' ٣٧,٥٦٠"	١٥٨	E ٣٣° ٥٦' ٠٠,٠٠٠"	N ٢٧° ٤٠' ٣٧,٥٦٠"
١٠٤	E ٣٣° ٥٦' ٣٣,٤٤٤"	N ٢٧° ٤٠' ٣٦,٥٦٠"	١٥٩	E ٣٣° ٥٦' ٠٠,٠٠٠"	N ٢٧° ٤٠' ٣٦,٥٦٠"
١٠٥	E ٣٣° ٥٦' ٣٣,٤٤٤"	N ٢٧° ٤٠' ٣٤,٥٦٠"	١٦٠	E ٣٣° ٥٦' ٠٠,٠٠٠"	N ٢٧° ٤٠' ٣٤,٥٦٠"
١٠٦	E ٣٣° ٥٦' ٣٣,٤٤٤"	N ٢٧° ٤٠' ٣٣,٥٦٠"	١٦١	E ٣٣° ٥٦' ٠٠,٠٠٠"	N ٢٧° ٤٠' ٣٣,٥٦٠"
١٠٧	E ٣٣° ٥٦' ٣٣,٤٤٤"	N ٢٧° ٤٠' ٣٢,٥٦٠"	١٦٢	E ٣٣° ٥٦' ٠٠,٠٠٠"	N ٢٧° ٤٠' ٣٢,٥٦٠"
١٠٨	E ٣٣° ٥٦' ٣٣,٤٤٤"	N ٢٧° ٤٠' ٣١,٥٦٠"	١٦٣	E ٣٣° ٥٦' ٠٠,٠٠٠"	N ٢٧° ٤٠' ٣١,٥٦٠"
١٠٩	E ٣٣° ٥٦' ٣٣,٤٤٤"	N ٢٧° ٤٠' ٣٠,٥٦٠"	١٦٤	E ٣٣° ٥٦' ٠٠,٠٠٠"	N ٢٧° ٤٠' ٣٠,٥٦٠"
١١٠	E ٣٣° ٥٦' ٣٣,٤٤٤"	N ٢٧° ٤٠' ٢٩,٥٦٠"	١٦٥	E ٣٣° ٥٦' ٠٠,٠٠٠"	N ٢٧° ٤٠' ٢٩,٥٦٠"
١١١	E ٣٣° ٥٦' ٣٣,٤٤٤"	N ٢٧° ٤٠' ٢٨,٥٦٠"	١٦٦	E ٣٣° ٥٦' ٠٠,٠٠٠"	N ٢٧° ٤٠' ٢٨,٥٦٠"
١١٢	E ٣٣° ٥٦' ٣٣,٤٤٤"	N ٢٧° ٤٠' ٢٧,٥٦٠"	١٦٧	E ٣٣° ٥٦' ٠٠,٠٠٠"	N ٢٧° ٤٠' ٢٧,٥٦٠"
١١٣	E ٣٣° ٥٦' ٣٣,٤٤٤"	N ٢٧° ٤٠' ٢٦,٥٦٠"	١٦٨	E ٣٣° ٥٦' ٠٠,٠٠٠"	N ٢٧° ٤٠' ٢٦,٥٦٠"
١١٤	E ٣٣° ٥٦' ٣٣,٤٤٤"	N ٢٧° ٤٠' ٢٥,٥٦٠"	١٦٩	E ٣٣° ٥٦' ٠٠,٠٠٠"	N ٢٧° ٤٠' ٢٥,٥٦٠"
١١٥	E ٣٣° ٥٦' ٣٣,٤٤٤"	N ٢٧° ٤٠' ٢٤,٥٦٠"	١٧٠	E ٣٣° ٥٦' ٠٠,٠٠٠"	N ٢٧° ٤٠' ٢٤,٥٦٠"
١١٦	E ٣٣° ٥٦' ٣٣,٤٤٤"	N ٢٧° ٤٠' ٢٣,٥٦٠"	١٧١	E ٣٣° ٥٦' ٠٠,٠٠٠"	N ٢٧° ٤٠' ٢٣,٥٦٠"
١١٧	E ٣٣° ٥٦' ٣٣,٤٤٤"	N ٢٧° ٤٠' ٢٢,٥٦٠"	١٧٢	E ٣٣° ٥٦' ٠٠,٠٠٠"	N ٢٧° ٤٠' ٢٢,٥٦٠"
١١٨	E ٣٣° ٥٦' ٣٣,٤٤٤"	N ٢٧° ٤٠' ٢١,٥٦٠"	١٧٣	E ٣٣° ٥٦' ٠٠,٠٠٠"	N ٢٧° ٤٠' ٢١,٥٦٠"
١١٩	E ٣٣° ٥٦' ٣٣,٤٤٤"	N ٢٧° ٤٠' ٢٠,٥٦٠"	١٧٤	E ٣٣° ٥٦' ٠٠,٠٠٠"	N ٢٧° ٤٠' ٢٠,٥٦٠"
١٢٠	E ٣٣° ٥٦' ٣٣,٤٤٤"	N ٢٧° ٤٠' ١٩,٥٦٠"	١٧٥	E ٣٣° ٥٦' ٠٠,٠٠٠"	N ٢٧° ٤٠' ١٩,٥٦٠"
١٢١	E ٣٣° ٥٦' ٣٣,٤٤٤"	N ٢٧° ٤٠' ١٨,٥٦٠"	١٧٦	E ٣٣° ٥٦' ٠٠,٠٠٠"	N ٢٧° ٤٠' ١٨,٥٦٠"
١٢٢	E ٣٣° ٥٦' ٣٣,٤٤٤"	N ٢٧° ٤٠' ١٧,٥٦٠"	١٧٧	E ٣٣° ٥٦' ٠٠,٠٠٠"	N ٢٧° ٤٠' ١٧,٥٦٠"
١٢٣	E ٣٣° ٥٦' ٣٣,٤٤٤"	N ٢٧° ٤٠' ١٦,٥٦٠"	١٧٨	E ٣٣° ٥٦' ٠٠,٠٠٠"	N ٢٧° ٤٠' ١٦,٥٦٠"
١٢٤	E ٣٣° ٥٦' ٣٣,٤٤٤"	N ٢٧° ٤٠' ١٥,٥٦٠"	١٧٩	E ٣٣° ٥٦' ٠٠,٠٠٠"	N ٢٧° ٤٠' ١٥,٥٦٠"
١٢٥	E ٣٣° ٥٦' ٣٣,٤٤٤"	N ٢٧° ٤٠' ١٤,٥٦٠"	١٨٠	E ٣٣° ٥٦' ٠٠,٠٠٠"	N ٢٧° ٤٠' ١٤,٥٦٠"
١٢٦	E ٣٣° ٥٦' ٣٣,٤٤٤"	N ٢٧° ٤٠' ١٣,٥٦٠"	١٨١	E ٣٣° ٥٦' ٠٠,٠٠٠"	N ٢٧° ٤٠' ١٣,٥٦٠"
١٢٧	E ٣٣° ٥٦' ٣٣,٤٤٤"	N ٢٧° ٤٠' ١٢,٥٦٠"	١٨٢	E ٣٣° ٥٦' ٠٠,٠٠٠"	N ٢٧° ٤٠' ١٢,٥٦٠"
١٢٨	E ٣٣° ٥٦' ٣٣,٤٤٤"	N ٢٧° ٤٠' ١١,٥٦٠"	١٨٣	E ٣٣° ٥٦' ٠٠,٠٠٠"	N ٢٧° ٤٠' ١١,٥٦٠"
١٢٩	E ٣٣° ٥٦' ٣٣,٤٤٤"	N ٢٧° ٤٠' ١٠,٥٦٠"	١٨٤	E ٣٣° ٥٦' ٠٠,٠٠٠"	N ٢٧° ٤٠' ١٠,٥٦٠"
١٣٠	E ٣٣° ٥٦' ٣٣,٤٤٤"	N ٢٧° ٤٠' ٠٩,٥٦٠"	١٨٥	E ٣٣° ٥٦' ٠٠,٠٠٠"	N ٢٧° ٤٠' ٠٩,٥٦٠"
١٣١	E ٣٣° ٥٦' ٣٣,٤٤٤"	N ٢٧° ٤٠' ٠٨,٥٦٠"	١٨٦	E ٣٣° ٥٦' ٠٠,٠٠٠"	N ٢٧° ٤٠' ٠٨,٥٦٠"
١٣٢	E ٣٣° ٥٦' ٣٣,٤٤٤"	N ٢٧° ٤٠' ٠٧,٥٦٠"	١٨٧	E ٣٣° ٥٦' ٠٠,٠٠٠"	N ٢٧° ٤٠' ٠٧,٥٦٠"
١٣٣	E ٣٣° ٥٦' ٣٣,٤٤٤"	N ٢٧° ٤٠' ٠٦,٥٦٠"	١٨٨	E ٣٣° ٥٦' ٠٠,٠٠٠"	N ٢٧° ٤٠' ٠٦,٥٦٠"
١٣٤	E ٣٣° ٥٦' ٣٣,٤٤٤"	N ٢٧° ٤٠' ٠٥,٥٦٠"	١٨٩	E ٣٣° ٥٦' ٠٠,٠٠٠"	N ٢٧° ٤٠' ٠٥,٥٦٠"
١٣٥	E ٣٣° ٥٦' ٣٣,٤٤٤"	N ٢٧° ٤٠' ٠٤,٥٦٠"	١٩٠	E ٣٣° ٥٦' ٠٠,٠٠٠"	N ٢٧° ٤٠' ٠٤,٥٦٠"
١٣٦	E ٣٣° ٥٦' ٣٣,٤٤٤"	N ٢٧° ٤٠' ٠٣,٥٦٠"	١٩١	E ٣٣° ٥٦' ٠٠,٠٠٠"	N ٢٧° ٤٠' ٠٣,٥٦٠"
١٣٧	E ٣٣° ٥٦' ٣٣,٤٤٤"	N ٢٧° ٤٠' ٠٢,٥٦٠"	١٩٢	E ٣٣° ٥٦' ٠٠,٠٠٠"	N ٢٧° ٤٠' ٠٢,٥٦٠"
١٣٨	E ٣٣° ٥٦' ٣٣,٤٤٤"	N ٢٧° ٤٠' ٠١,٥٦٠"	١٩٣	E ٣٣° ٥٦' ٠٠,٠٠٠"	N ٢٧° ٤٠' ٠١,٥٦٠"
١٣٩	E ٣٣° ٥٦' ٣٣,٤٤٤"	N ٢٧° ٤٠' ٠٠,٥٦٠"	١٩٤	E ٣٣° ٥٦' ٠٠,٠٠٠"	N ٢٧° ٤٠' ٠٠,٥٦٠"
١٤٠	E ٣٣° ٥٦' ٣٣,٤٤٤"	N ٢٧° ٣٩' ٥٩,٥٦٠"	١٩٥	E ٣٣° ٥٦' ٠٠,٠٠٠"	N ٢٧° ٣٩' ٥٩,٥٦٠"
١٤١	E ٣٣° ٥٦' ٣٣,٤٤٤"	N ٢٧° ٣٩' ٥٨,٥٦٠"	١٩٦	E ٣٣° ٥٦' ٠٠,٠٠٠"	N ٢٧° ٣٩' ٥٨,٥٦٠"
١٤٢	E ٣٣° ٥٦' ٣٣,٤٤٤"	N ٢٧° ٣٩' ٥٧,٥٦٠"	١٩٧	E ٣٣° ٥٦' ٠٠,٠٠٠"	N ٢٧° ٣٩' ٥٧,٥٦٠"
١٤٣	E ٣٣° ٥٦' ٣٣,٤٤٤"	N ٢٧° ٣٩' ٥٦,٥٦٠"	١٩٨	E ٣٣° ٥٦' ٠٠,٠٠٠"	N ٢٧° ٣٩' ٥٦,٥٦٠"
١٤٤	E ٣٣° ٥٦' ٣٣,٤٤٤"	N ٢٧° ٣٩' ٥٥,٥٦٠"	١٩٩	E ٣٣° ٥٦' ٠٠,٠٠٠"	N ٢٧° ٣٩' ٥٥,٥٦٠"
١٤٥	E ٣٣° ٥٦' ٣٣,٤٤٤"	N ٢٧° ٣٩' ٥٤,٥٦٠"	٢٠٠	E ٣٣° ٥٦' ٠٠,٠٠٠"	N ٢٧° ٣٩' ٥٤,٥٦٠"

إحداثيات حد (٤) القطع الأرضي المراد شهرها للتوثيق المستحقة على طريق النقل / شرم الشيخ القطعة رقم (٣) بنظام WGS ٨٤					
م	X	Y	م	X	Y
٣٠١	E ٣٩° ٤٦' ٤٨,٤٣٠"	N ٢٩° ١٣' ٤٥,٩٤٠"	٣٥١	E ٣٩° ٤٧' ٠٧,٤٦٤"	N ٢٩° ١٣' ٤٥,٤٨٤"
٣٠٢	E ٣٩° ٤٦' ٤٨,٤٣٤"	N ٢٩° ١٣' ٤٥,٤٤٠"	٣٥٢	E ٣٩° ٤٧' ٠٦,٦٥٥"	N ٢٩° ١٣' ٤٤,٦٦٦"
٣٠٣	E ٣٩° ٤٦' ٣٧,٦٤٣"	N ٢٩° ١٣' ٤٣,٦٠٦"	٣٥٣	E ٣٩° ٤٧' ٠٢,٦٦٥"	N ٢٩° ١٣' ٤٣,٦٦٦"
٣٠٤	E ٣٩° ٤٦' ٣٧,٤٤٣"	N ٢٩° ١٣' ٤٣,٦٠٦"	٣٥٤	E ٣٩° ٤٧' ٠٢,٤٤٤"	N ٢٩° ١٣' ٤٣,٤٤٤"
٣٠٥	E ٣٩° ٤٦' ٣٧,٤٤٣"	N ٢٩° ١٣' ٤٣,٤٠٦"	٣٥٥	E ٣٩° ٤٧' ٠٢,٤٤٤"	N ٢٩° ١٣' ٤٣,٤٠٦"
٣٠٦	E ٣٩° ٤٦' ٣٧,٤٤٣"	N ٢٩° ١٣' ٤٣,٤٠٦"	٣٥٦	E ٣٩° ٤٧' ٠٢,٤٤٤"	N ٢٩° ١٣' ٤٣,٤٠٦"
٣٠٧	E ٣٩° ٤٦' ٣٧,٤٤٣"	N ٢٩° ١٣' ٤٣,٤٠٦"	٣٥٧	E ٣٩° ٤٧' ٠٢,٤٤٤"	N ٢٩° ١٣' ٤٣,٤٠٦"
٣٠٨	E ٣٩° ٤٦' ٣٧,٤٤٣"	N ٢٩° ١٣' ٤٣,٤٠٦"	٣٥٨	E ٣٩° ٤٧' ٠٢,٤٤٤"	N ٢٩° ١٣' ٤٣,٤٠٦"
٣٠٩	E ٣٩° ٤٦' ٣٧,٤٤٣"	N ٢٩° ١٣' ٤٣,٤٠٦"	٣٥٩	E ٣٩° ٤٧' ٠٢,٤٤٤"	N ٢٩° ١٣' ٤٣,٤٠٦"
٣١٠	E ٣٩° ٤٦' ٣٧,٤٤٣"	N ٢٩° ١٣' ٤٣,٤٠٦"	٣٦٠	E ٣٩° ٤٧' ٠٢,٤٤٤"	N ٢٩° ١٣' ٤٣,٤٠٦"
٣١١	E ٣٩° ٤٦' ٣٧,٤٤٣"	N ٢٩° ١٣' ٤٣,٤٠٦"	٣٦١	E ٣٩° ٤٧' ٠٢,٤٤٤"	N ٢٩° ١٣' ٤٣,٤٠٦"
٣١٢	E ٣٩° ٤٦' ٣٧,٤٤٣"	N ٢٩° ١٣' ٤٣,٤٠٦"	٣٦٢	E ٣٩° ٤٧' ٠٢,٤٤٤"	N ٢٩° ١٣' ٤٣,٤٠٦"
٣١٣	E ٣٩° ٤٦' ٣٧,٤٤٣"	N ٢٩° ١٣' ٤٣,٤٠٦"	٣٦٣	E ٣٩° ٤٧' ٠٢,٤٤٤"	N ٢٩° ١٣' ٤٣,٤٠٦"
٣١٤	E ٣٩° ٤٦' ٣٧,٤٤٣"	N ٢٩° ١٣' ٤٣,٤٠٦"	٣٦٤	E ٣٩° ٤٧' ٠٢,٤٤٤"	N ٢٩° ١٣' ٤٣,٤٠٦"
٣١٥	E ٣٩° ٤٦' ٣٧,٤٤٣"	N ٢٩° ١٣' ٤٣,٤٠٦"	٣٦٥	E ٣٩° ٤٧' ٠٢,٤٤٤"	N ٢٩° ١٣' ٤٣,٤٠٦"
٣١٦	E ٣٩° ٤٦' ٣٧,٤٤٣"	N ٢٩° ١٣' ٤٣,٤٠٦"	٣٦٦	E ٣٩° ٤٧' ٠٢,٤٤٤"	N ٢٩° ١٣' ٤٣,٤٠٦"
٣١٧	E ٣٩° ٤٦' ٣٧,٤٤٣"	N ٢٩° ١٣' ٤٣,٤٠٦"	٣٦٧	E ٣٩° ٤٧' ٠٢,٤٤٤"	N ٢٩° ١٣' ٤٣,٤٠٦"
٣١٨	E ٣٩° ٤٦' ٣٧,٤٤٣"	N ٢٩° ١٣' ٤٣,٤٠٦"	٣٦٨	E ٣٩° ٤٧' ٠٢,٤٤٤"	N ٢٩° ١٣' ٤٣,٤٠٦"
٣١٩	E ٣٩° ٤٦' ٣٧,٤٤٣"	N ٢٩° ١٣' ٤٣,٤٠٦"	٣٦٩	E ٣٩° ٤٧' ٠٢,٤٤٤"	N ٢٩° ١٣' ٤٣,٤٠٦"
٣٢٠	E ٣٩° ٤٦' ٣٧,٤٤٣"	N ٢٩° ١٣' ٤٣,٤٠٦"	٣٧٠	E ٣٩° ٤٧' ٠٢,٤٤٤"	N ٢٩° ١٣' ٤٣,٤٠٦"
٣٢١	E ٣٩° ٤٦' ٣٧,٤٤٣"	N ٢٩° ١٣' ٤٣,٤٠٦"	٣٧١	E ٣٩° ٤٧' ٠٢,٤٤٤"	N ٢٩° ١٣' ٤٣,٤٠٦"
٣٢٢	E ٣٩° ٤٦' ٣٧,٤٤٣"	N ٢٩° ١٣' ٤٣,٤٠٦"	٣٧٢	E ٣٩° ٤٧' ٠٢,٤٤٤"	N ٢٩° ١٣' ٤٣,٤٠٦"
٣٢٣	E ٣٩° ٤٦' ٣٧,٤٤٣"	N ٢٩° ١٣' ٤٣,٤٠٦"	٣٧٣	E ٣٩° ٤٧' ٠٢,٤٤٤"	N ٢٩° ١٣' ٤٣,٤٠٦"
٣٢٤	E ٣٩° ٤٦' ٣٧,٤٤٣"	N ٢٩° ١٣' ٤٣,٤٠٦"	٣٧٤	E ٣٩° ٤٧' ٠٢,٤٤٤"	N ٢٩° ١٣' ٤٣,٤٠٦"
٣٢٥	E ٣٩° ٤٦' ٣٧,٤٤٣"	N ٢٩° ١٣' ٤٣,٤٠٦"	٣٧٥	E ٣٩° ٤٧' ٠٢,٤٤٤"	N ٢٩° ١٣' ٤٣,٤٠٦"
٣٢٦	E ٣٩° ٤٦' ٣٧,٤٤٣"	N ٢٩° ١٣' ٤٣,٤٠٦"	٣٧٦	E ٣٩° ٤٧' ٠٢,٤٤٤"	N ٢٩° ١٣' ٤٣,٤٠٦"
٣٢٧	E ٣٩° ٤٦' ٣٧,٤٤٣"	N ٢٩° ١٣' ٤٣,٤٠٦"	٣٧٧	E ٣٩° ٤٧' ٠٢,٤٤٤"	N ٢٩° ١٣' ٤٣,٤٠٦"
٣٢٨	E ٣٩° ٤٦' ٣٧,٤٤٣"	N ٢٩° ١٣' ٤٣,٤٠٦"	٣٧٨	E ٣٩° ٤٧' ٠٢,٤٤٤"	N ٢٩° ١٣' ٤٣,٤٠٦"
٣٢٩	E ٣٩° ٤٦' ٣٧,٤٤٣"	N ٢٩° ١٣' ٤٣,٤٠٦"	٣٧٩	E ٣٩° ٤٧' ٠٢,٤٤٤"	N ٢٩° ١٣' ٤٣,٤٠٦"
٣٣٠	E ٣٩° ٤٦' ٣٧,٤٤٣"	N ٢٩° ١٣' ٤٣,٤٠٦"	٣٨٠	E ٣٩° ٤٧' ٠٢,٤٤٤"	N ٢٩° ١٣' ٤٣,٤٠٦"
٣٣١	E ٣٩° ٤٦' ٣٧,٤٤٣"	N ٢٩° ١٣' ٤٣,٤٠٦"	٣٨١	E ٣٩° ٤٧' ٠٢,٤٤٤"	N ٢٩° ١٣' ٤٣,٤٠٦"
٣٣٢	E ٣٩° ٤٦' ٣٧,٤٤٣"	N ٢٩° ١٣' ٤٣,٤٠٦"	٣٨٢	E ٣٩° ٤٧' ٠٢,٤٤٤"	N ٢٩° ١٣' ٤٣,٤٠٦"
٣٣٣	E ٣٩° ٤٦' ٣٧,٤٤٣"	N ٢٩° ١٣' ٤٣,٤٠٦"	٣٨٣	E ٣٩° ٤٧' ٠٢,٤٤٤"	N ٢٩° ١٣' ٤٣,٤٠٦"
٣٣٤	E ٣٩° ٤٦' ٣٧,٤٤٣"	N ٢٩° ١٣' ٤٣,٤٠٦"	٣٨٤	E ٣٩° ٤٧' ٠٢,٤٤٤"	N ٢٩° ١٣' ٤٣,٤٠٦"
٣٣٥	E ٣٩° ٤٦' ٣٧,٤٤٣"	N ٢٩° ١٣' ٤٣,٤٠٦"	٣٨٥	E ٣٩° ٤٧' ٠٢,٤٤٤"	N ٢٩° ١٣' ٤٣,٤٠٦"
٣٣٦	E ٣٩° ٤٦' ٣٧,٤٤٣"	N ٢٩° ١٣' ٤٣,٤٠٦"	٣٨٦	E ٣٩° ٤٧' ٠٢,٤٤٤"	N ٢٩° ١٣' ٤٣,٤٠٦"
٣٣٧	E ٣٩° ٤٦' ٣٧,٤٤٣"	N ٢٩° ١٣' ٤٣,٤٠٦"	٣٨٧	E ٣٩° ٤٧' ٠٢,٤٤٤"	N ٢٩° ١٣' ٤٣,٤٠٦"
٣٣٨	E ٣٩° ٤٦' ٣٧,٤٤٣"	N ٢٩° ١٣' ٤٣,٤٠٦"	٣٨٨	E ٣٩° ٤٧' ٠٢,٤٤٤"	N ٢٩° ١٣' ٤٣,٤٠٦"
٣٣٩	E ٣٩° ٤٦' ٣٧,٤٤٣"	N ٢٩° ١٣' ٤٣,٤٠٦"	٣٨٩	E ٣٩° ٤٧' ٠٢,٤٤٤"	N ٢٩° ١٣' ٤٣,٤٠٦"
٣٤٠	E ٣٩° ٤٦' ٣٧,٤٤٣"	N ٢٩° ١٣' ٤٣,٤٠٦"	٣٩٠	E ٣٩° ٤٧' ٠٢,٤٤٤"	N ٢٩° ١٣' ٤٣,٤٠٦"
٣٤١	E ٣٩° ٤٦' ٣٧,٤٤٣"	N ٢٩° ١٣' ٤٣,٤٠٦"	٣٩١	E ٣٩° ٤٧' ٠٢,٤٤٤"	N ٢٩° ١٣' ٤٣,٤٠٦"
٣٤٢	E ٣٩° ٤٦' ٣٧,٤٤٣"	N ٢٩° ١٣' ٤٣,٤٠٦"	٣٩٢	E ٣٩° ٤٧' ٠٢,٤٤٤"	N ٢٩° ١٣' ٤٣,٤٠٦"
٣٤٣	E ٣٩° ٤٦' ٣٧,٤٤٣"	N ٢٩° ١٣' ٤٣,٤٠٦"	٣٩٣	E ٣٩° ٤٧' ٠٢,٤٤٤"	N ٢٩° ١٣' ٤٣,٤٠٦"
٣٤٤	E ٣٩° ٤٦' ٣٧,٤٤٣"	N ٢٩° ١٣' ٤٣,٤٠٦"	٣٩٤	E ٣٩° ٤٧' ٠٢,٤٤٤"	N ٢٩° ١٣' ٤٣,٤٠٦"
٣٤٥	E ٣٩° ٤٦' ٣٧,٤٤٣"	N ٢٩° ١٣' ٤٣,٤٠٦"	٣٩٥	E ٣٩° ٤٧' ٠٢,٤٤٤"	N ٢٩° ١٣' ٤٣,٤٠٦"
٣٤٦	E ٣٩° ٤٦' ٣٧,٤٤٣"	N ٢٩° ١٣' ٤٣,٤٠٦"	٣٩٦	E ٣٩° ٤٧' ٠٢,٤٤٤"	N ٢٩° ١٣' ٤٣,٤٠٦"
٣٤٧	E ٣٩° ٤٦' ٣٧,٤٤٣"	N ٢٩° ١٣' ٤٣,٤٠٦"	٣٩٧	E ٣٩° ٤٧' ٠٢,٤٤٤"	N ٢٩° ١٣' ٤٣,٤٠٦"
٣٤٨	E ٣٩° ٤٦' ٣٧,٤٤٣"	N ٢٩° ١٣' ٤٣,٤٠٦"	٣٩٨	E ٣٩° ٤٧' ٠٢,٤٤٤"	N ٢٩° ١٣' ٤٣,٤٠٦"
٣٤٩	E ٣٩° ٤٦' ٣٧,٤٤٣"	N ٢٩° ١٣' ٤٣,٤٠٦"	٣٩٩	E ٣٩° ٤٧' ٠٢,٤٤٤"	N ٢٩° ١٣' ٤٣,٤٠٦"
٣٥٠	E ٣٩° ٤٦' ٣٧,٤٤٣"	N ٢٩° ١٣' ٤٣,٤٠٦"	٤٠٠	E ٣٩° ٤٧' ٠٢,٤٤٤"	N ٢٩° ١٣' ٤٣,٤٠٦"

تحديد عدد (١) قطع أراضى الفرد ضمها للقوت المستخدمة على طريق النفق / شرم الشيخ النقطة رقم (٣) بنظام WGS ٨٤

م	X	Y	م	X	Y
٤٠٦	E ٣٣° ٥٤' ٤٠,٦٤٧"	N ٢٤° ٤٠' ٠,٥١٨"	٤٥٦	E ٣٣° ٥١' ٤٠,٦٤٦"	N ٢٤° ٤٠' ٤١,٩٦٣"
٤٠٧	E ٣٣° ٥٤' ٣٠,٥٠٠"	N ٢٤° ٤٠' ٠,٤٨٣"	٤٥٧	E ٣٣° ٥١' ١٤,٥٧٦"	N ٢٤° ٤٠' ٤١,٩٧١"
٤٠٨	E ٣٣° ٥٤' ٣٠,٥١٤"	N ٢٤° ٤٠' ٣٥,٣١٤"	٤٥٨	E ٣٣° ٥١' ١٤,٥٠٤"	N ٢٤° ٤٠' ٤٤,٥١٨"
٤٠٩	E ٣٣° ٥٤' ٣٠,٥١٤"	N ٢٤° ٤٠' ٣٥,٣٢٧"	٤٥٩	E ٣٣° ٥١' ٤٠,٥٣٠"	N ٢٤° ٤٠' ٤٤,٥٣٤"
٤١٠	E ٣٣° ٥٤' ٣٠,٧٣٨"	N ٢٤° ٤٠' ٣٧,٤٢٥"	٤٦٠	E ٣٣° ٥١' ٤٠,٦٤٣"	N ٢٤° ٤٠' ٤١,٩٦٣"
٤١١	E ٣٣° ٥٤' ٣٠,٧٨٨"	N ٢٤° ٤٠' ٣٧,٤٤٠"	٤٦١	E ٣٣° ٥١' ٣٦,٦٨٨"	N ٢٤° ٤٠' ٤٩,٠٥٣"
٤١٢	E ٣٣° ٥٤' ٣٠,٨٠٨"	N ٢٤° ٤٠' ٣٧,٤٦٥"	٤٦٢	E ٣٣° ٥١' ٣٠,٦١٨"	N ٢٤° ٤٠' ٤٩,٠١٠"
٤١٣	E ٣٣° ٥٤' ٣٠,٧٦٤"	N ٢٤° ٤٠' ٣٧,٤٩٠"	٤٦٣	E ٣٣° ٥١' ٣٠,٤٧٧"	N ٢٤° ٤٠' ٤٨,٠٥٠"
٤١٤	E ٣٣° ٥٤' ٣٠,٨٣٣"	N ٢٤° ٤٠' ٣٧,٥٠٣"	٤٦٤	E ٣٣° ٥١' ٣٠,٤٦٣"	N ٢٤° ٤٠' ٤٧,٤٦٣"
٤١٥	E ٣٣° ٥٤' ٣٠,٨٣٣"	N ٢٤° ٤٠' ٣٧,٥٠٣"	٤٦٥	E ٣٣° ٥١' ٣٠,٤٦٣"	N ٢٤° ٤٠' ٤٧,٤٦٣"
٤١٦	E ٣٣° ٥٤' ٣٠,٨٣٣"	N ٢٤° ٤٠' ٣٧,٥٠٣"	٤٦٦	E ٣٣° ٥١' ٣٠,٤٦٣"	N ٢٤° ٤٠' ٤٧,٤٦٣"
٤١٧	E ٣٣° ٥٤' ٣٠,٨٣٣"	N ٢٤° ٤٠' ٣٧,٥٠٣"	٤٦٧	E ٣٣° ٥١' ٣٠,٤٦٣"	N ٢٤° ٤٠' ٤٧,٤٦٣"
٤١٨	E ٣٣° ٥٤' ٣٠,٨٣٣"	N ٢٤° ٤٠' ٣٧,٥٠٣"	٤٦٨	E ٣٣° ٥١' ٣٠,٤٦٣"	N ٢٤° ٤٠' ٤٧,٤٦٣"
٤١٩	E ٣٣° ٥٤' ٣٠,٨٣٣"	N ٢٤° ٤٠' ٣٧,٥٠٣"	٤٦٩	E ٣٣° ٥١' ٣٠,٤٦٣"	N ٢٤° ٤٠' ٤٧,٤٦٣"
٤٢٠	E ٣٣° ٥٤' ٣٠,٨٣٣"	N ٢٤° ٤٠' ٣٧,٥٠٣"	٤٧٠	E ٣٣° ٥١' ٣٠,٤٦٣"	N ٢٤° ٤٠' ٤٧,٤٦٣"
٤٢١	E ٣٣° ٥٤' ٣٠,٨٣٣"	N ٢٤° ٤٠' ٣٧,٥٠٣"	٤٧١	E ٣٣° ٥١' ٣٠,٤٦٣"	N ٢٤° ٤٠' ٤٧,٤٦٣"
٤٢٢	E ٣٣° ٥٤' ٣٠,٨٣٣"	N ٢٤° ٤٠' ٣٧,٥٠٣"	٤٧٢	E ٣٣° ٥١' ٣٠,٤٦٣"	N ٢٤° ٤٠' ٤٧,٤٦٣"
٤٢٣	E ٣٣° ٥٤' ٣٠,٨٣٣"	N ٢٤° ٤٠' ٣٧,٥٠٣"	٤٧٣	E ٣٣° ٥١' ٣٠,٤٦٣"	N ٢٤° ٤٠' ٤٧,٤٦٣"
٤٢٤	E ٣٣° ٥٤' ٣٠,٨٣٣"	N ٢٤° ٤٠' ٣٧,٥٠٣"	٤٧٤	E ٣٣° ٥١' ٣٠,٤٦٣"	N ٢٤° ٤٠' ٤٧,٤٦٣"
٤٢٥	E ٣٣° ٥٤' ٣٠,٨٣٣"	N ٢٤° ٤٠' ٣٧,٥٠٣"	٤٧٥	E ٣٣° ٥١' ٣٠,٤٦٣"	N ٢٤° ٤٠' ٤٧,٤٦٣"
٤٢٦	E ٣٣° ٥٤' ٣٠,٨٣٣"	N ٢٤° ٤٠' ٣٧,٥٠٣"	٤٧٦	E ٣٣° ٥١' ٣٠,٤٦٣"	N ٢٤° ٤٠' ٤٧,٤٦٣"
٤٢٧	E ٣٣° ٥٤' ٣٠,٨٣٣"	N ٢٤° ٤٠' ٣٧,٥٠٣"	٤٧٧	E ٣٣° ٥١' ٣٠,٤٦٣"	N ٢٤° ٤٠' ٤٧,٤٦٣"
٤٢٨	E ٣٣° ٥٤' ٣٠,٨٣٣"	N ٢٤° ٤٠' ٣٧,٥٠٣"	٤٧٨	E ٣٣° ٥١' ٣٠,٤٦٣"	N ٢٤° ٤٠' ٤٧,٤٦٣"
٤٢٩	E ٣٣° ٥٤' ٣٠,٨٣٣"	N ٢٤° ٤٠' ٣٧,٥٠٣"	٤٧٩	E ٣٣° ٥١' ٣٠,٤٦٣"	N ٢٤° ٤٠' ٤٧,٤٦٣"
٤٣٠	E ٣٣° ٥٤' ٣٠,٨٣٣"	N ٢٤° ٤٠' ٣٧,٥٠٣"	٤٨٠	E ٣٣° ٥١' ٣٠,٤٦٣"	N ٢٤° ٤٠' ٤٧,٤٦٣"
٤٣١	E ٣٣° ٥٤' ٣٠,٨٣٣"	N ٢٤° ٤٠' ٣٧,٥٠٣"	٤٨١	E ٣٣° ٥١' ٣٠,٤٦٣"	N ٢٤° ٤٠' ٤٧,٤٦٣"
٤٣٢	E ٣٣° ٥٤' ٣٠,٨٣٣"	N ٢٤° ٤٠' ٣٧,٥٠٣"	٤٨٢	E ٣٣° ٥١' ٣٠,٤٦٣"	N ٢٤° ٤٠' ٤٧,٤٦٣"
٤٣٣	E ٣٣° ٥٤' ٣٠,٨٣٣"	N ٢٤° ٤٠' ٣٧,٥٠٣"	٤٨٣	E ٣٣° ٥١' ٣٠,٤٦٣"	N ٢٤° ٤٠' ٤٧,٤٦٣"
٤٣٤	E ٣٣° ٥٤' ٣٠,٨٣٣"	N ٢٤° ٤٠' ٣٧,٥٠٣"	٤٨٤	E ٣٣° ٥١' ٣٠,٤٦٣"	N ٢٤° ٤٠' ٤٧,٤٦٣"
٤٣٥	E ٣٣° ٥٤' ٣٠,٨٣٣"	N ٢٤° ٤٠' ٣٧,٥٠٣"	٤٨٥	E ٣٣° ٥١' ٣٠,٤٦٣"	N ٢٤° ٤٠' ٤٧,٤٦٣"
٤٣٦	E ٣٣° ٥٤' ٣٠,٨٣٣"	N ٢٤° ٤٠' ٣٧,٥٠٣"	٤٨٦	E ٣٣° ٥١' ٣٠,٤٦٣"	N ٢٤° ٤٠' ٤٧,٤٦٣"
٤٣٧	E ٣٣° ٥٤' ٣٠,٨٣٣"	N ٢٤° ٤٠' ٣٧,٥٠٣"	٤٨٧	E ٣٣° ٥١' ٣٠,٤٦٣"	N ٢٤° ٤٠' ٤٧,٤٦٣"
٤٣٨	E ٣٣° ٥٤' ٣٠,٨٣٣"	N ٢٤° ٤٠' ٣٧,٥٠٣"	٤٨٨	E ٣٣° ٥١' ٣٠,٤٦٣"	N ٢٤° ٤٠' ٤٧,٤٦٣"
٤٣٩	E ٣٣° ٥٤' ٣٠,٨٣٣"	N ٢٤° ٤٠' ٣٧,٥٠٣"	٤٨٩	E ٣٣° ٥١' ٣٠,٤٦٣"	N ٢٤° ٤٠' ٤٧,٤٦٣"
٤٤٠	E ٣٣° ٥٤' ٣٠,٨٣٣"	N ٢٤° ٤٠' ٣٧,٥٠٣"	٤٩٠	E ٣٣° ٥١' ٣٠,٤٦٣"	N ٢٤° ٤٠' ٤٧,٤٦٣"
٤٤١	E ٣٣° ٥٤' ٣٠,٨٣٣"	N ٢٤° ٤٠' ٣٧,٥٠٣"	٤٩١	E ٣٣° ٥١' ٣٠,٤٦٣"	N ٢٤° ٤٠' ٤٧,٤٦٣"
٤٤٢	E ٣٣° ٥٤' ٣٠,٨٣٣"	N ٢٤° ٤٠' ٣٧,٥٠٣"	٤٩٢	E ٣٣° ٥١' ٣٠,٤٦٣"	N ٢٤° ٤٠' ٤٧,٤٦٣"
٤٤٣	E ٣٣° ٥٤' ٣٠,٨٣٣"	N ٢٤° ٤٠' ٣٧,٥٠٣"	٤٩٣	E ٣٣° ٥١' ٣٠,٤٦٣"	N ٢٤° ٤٠' ٤٧,٤٦٣"
٤٤٤	E ٣٣° ٥٤' ٣٠,٨٣٣"	N ٢٤° ٤٠' ٣٧,٥٠٣"	٤٩٤	E ٣٣° ٥١' ٣٠,٤٦٣"	N ٢٤° ٤٠' ٤٧,٤٦٣"
٤٤٥	E ٣٣° ٥٤' ٣٠,٨٣٣"	N ٢٤° ٤٠' ٣٧,٥٠٣"	٤٩٥	E ٣٣° ٥١' ٣٠,٤٦٣"	N ٢٤° ٤٠' ٤٧,٤٦٣"
٤٤٦	E ٣٣° ٥٤' ٣٠,٨٣٣"	N ٢٤° ٤٠' ٣٧,٥٠٣"	٤٩٦	E ٣٣° ٥١' ٣٠,٤٦٣"	N ٢٤° ٤٠' ٤٧,٤٦٣"
٤٤٧	E ٣٣° ٥٤' ٣٠,٨٣٣"	N ٢٤° ٤٠' ٣٧,٥٠٣"	٤٩٧	E ٣٣° ٥١' ٣٠,٤٦٣"	N ٢٤° ٤٠' ٤٧,٤٦٣"
٤٤٨	E ٣٣° ٥٤' ٣٠,٨٣٣"	N ٢٤° ٤٠' ٣٧,٥٠٣"	٤٩٨	E ٣٣° ٥١' ٣٠,٤٦٣"	N ٢٤° ٤٠' ٤٧,٤٦٣"
٤٤٩	E ٣٣° ٥٤' ٣٠,٨٣٣"	N ٢٤° ٤٠' ٣٧,٥٠٣"	٤٩٩	E ٣٣° ٥١' ٣٠,٤٦٣"	N ٢٤° ٤٠' ٤٧,٤٦٣"
٤٥٠	E ٣٣° ٥٤' ٣٠,٨٣٣"	N ٢٤° ٤٠' ٣٧,٥٠٣"	٥٠٠	E ٣٣° ٥١' ٣٠,٤٦٣"	N ٢٤° ٤٠' ٤٧,٤٦٣"

إحداثيات حد (1) قطع أراضي الحرف ضمها للوحات المستخدمة على طريق النقل / شرم الشيخ القطعة رقم (٣) بنظام WGS ٨٤					
Y	X	م	Y	X	م
N ٣٨٠ ٥٤' ٥٤,٧٣٣"	E ٣٣° ٥٦' ٤,٨٨٠"	٥٥١	N ٣٨° ٥٤' ٥٤,١٨٣"	E ٣٣° ٥٦' ٥٤,٣٦٨"	٠٠١
N ٣٨° ٥٦' ٥٧,٨٦٣"	E ٣٣° ٥٦' ٢,٦٠٩"	٥٥٢	N ٣٨° ٥٤' ٥٦,١٥٦"	E ٣٣° ٥٦' ٥٣,٥٦٨"	٠٠٢
N ٣٨° ٥٦' ٥٧,٦٤٦"	E ٣٣° ٥٦' ٥٧,٦٤٨"	٥٥٣	N ٣٨° ٥٤' ٥٦,٤٦٠"	E ٣٣° ٥٦' ٥٩,٨٥٤"	٠٠٣
N ٣٨° ٥٦' ٥٩,١٥٥"	E ٣٣° ٥٦' ٥٦,٦٦٨"	٥٥٤	N ٣٨° ٥٤' ٥٦,٦٦٠"	E ٣٣° ٥٦' ٥٩,٦٤٧"	٠٠٤
N ٣٨° ٥٦' ٥٩,٢٨٦"	E ٣٣° ٥٦' ٤٨,٠٠٥"	٥٥٥	N ٣٨° ٥٤' ٥٤,٤٨٣"	E ٣٣° ٥٦' ٥٥,٣٩٨"	٠٠٥
N ٣٨° ٥٧' ٥٧,٠٦٦"	E ٣٣° ٥٦' ٤٧,٦٦٦"	٥٥٦	N ٣٨° ٥٤' ٦,٦٤٨"	E ٣٣° ٥٤' ٦,٧٨٦"	٠٠٦
N ٣٨° ٥٧' ٤٦,٥٦٠"	E ٣٣° ٥٦' ٤٠,٠٥٠"	٥٥٧	N ٣٨° ٥٤' ٦,٥٤٠"	E ٣٣° ٥٤' ٧,٨٤٦"	٠٠٧
N ٣٨° ٥٧' ٤٦,٥٥٢"	E ٣٣° ٥٦' ٤٠,٠٥٦"	٥٥٨	N ٣٨° ٥٤' ٦,٤٨٥"	E ٣٣° ٥٤' ٦,٨٠٠"	٠٠٨
N ٣٨° ٥٧' ٤٥,٤٨٠"	E ٣٣° ٥٦' ٤٧,٦٦٦"	٥٥٩	N ٣٨° ٥٤' ٦,٦٤٨"	E ٣٣° ٥٤' ٦,٩٦٦"	٠٠٩
N ٣٨° ٥٧' ٤٥,٤٨٦"	E ٣٣° ٥٦' ٤٧,٦٦٨"	٥٦٠	N ٣٨° ٥٤' ٦,٦٤٨"	E ٣٣° ٥٤' ٦,٩٦٨"	٠١٠
N ٣٨° ٥٧' ٤٥,٤٨٨"	E ٣٣° ٥٦' ٤٧,٦٦٠"	٥٦١	N ٣٨° ٥٤' ٦,٦٤٨"	E ٣٣° ٥٤' ٦,٩٦٠"	٠١١
N ٣٨° ٥٧' ٤٥,٤٨٠"	E ٣٣° ٥٦' ٤٧,٦٦٦"	٥٦٢	N ٣٨° ٥٤' ٦,٦٤٨"	E ٣٣° ٥٤' ٦,٩٦٦"	٠١٢
N ٣٨° ٥٧' ٤٥,٤٨٦"	E ٣٣° ٥٦' ٤٧,٦٦٨"	٥٦٣	N ٣٨° ٥٤' ٦,٦٤٨"	E ٣٣° ٥٤' ٦,٩٦٨"	٠١٣
N ٣٨° ٥٧' ٤٥,٤٨٨"	E ٣٣° ٥٦' ٤٧,٦٦٠"	٥٦٤	N ٣٨° ٥٤' ٦,٦٤٨"	E ٣٣° ٥٤' ٦,٩٦٠"	٠١٤
N ٣٨° ٥٧' ٤٥,٤٨٠"	E ٣٣° ٥٦' ٤٧,٦٦٦"	٥٦٥	N ٣٨° ٥٤' ٦,٦٤٨"	E ٣٣° ٥٤' ٦,٩٦٦"	٠١٥
N ٣٨° ٥٧' ٤٥,٤٨٦"	E ٣٣° ٥٦' ٤٧,٦٦٨"	٥٦٦	N ٣٨° ٥٤' ٦,٦٤٨"	E ٣٣° ٥٤' ٦,٩٦٨"	٠١٦
N ٣٨° ٥٧' ٤٥,٤٨٨"	E ٣٣° ٥٦' ٤٧,٦٦٠"	٥٦٧	N ٣٨° ٥٤' ٦,٦٤٨"	E ٣٣° ٥٤' ٦,٩٦٠"	٠١٧
N ٣٨° ٥٧' ٤٥,٤٨٠"	E ٣٣° ٥٦' ٤٧,٦٦٦"	٥٦٨	N ٣٨° ٥٤' ٦,٦٤٨"	E ٣٣° ٥٤' ٦,٩٦٦"	٠١٨
N ٣٨° ٥٧' ٤٥,٤٨٦"	E ٣٣° ٥٦' ٤٧,٦٦٨"	٥٦٩	N ٣٨° ٥٤' ٦,٦٤٨"	E ٣٣° ٥٤' ٦,٩٦٨"	٠١٩
N ٣٨° ٥٧' ٤٥,٤٨٨"	E ٣٣° ٥٦' ٤٧,٦٦٠"	٥٧٠	N ٣٨° ٥٤' ٦,٦٤٨"	E ٣٣° ٥٤' ٦,٩٦٠"	٠٢٠
N ٣٨° ٥٧' ٤٥,٤٨٠"	E ٣٣° ٥٦' ٤٧,٦٦٦"	٥٧١	N ٣٨° ٥٤' ٦,٦٤٨"	E ٣٣° ٥٤' ٦,٩٦٦"	٠٢١
N ٣٨° ٥٧' ٤٥,٤٨٦"	E ٣٣° ٥٦' ٤٧,٦٦٨"	٥٧٢	N ٣٨° ٥٤' ٦,٦٤٨"	E ٣٣° ٥٤' ٦,٩٦٨"	٠٢٢
N ٣٨° ٥٧' ٤٥,٤٨٨"	E ٣٣° ٥٦' ٤٧,٦٦٠"	٥٧٣	N ٣٨° ٥٤' ٦,٦٤٨"	E ٣٣° ٥٤' ٦,٩٦٠"	٠٢٣
N ٣٨° ٥٧' ٤٥,٤٨٠"	E ٣٣° ٥٦' ٤٧,٦٦٦"	٥٧٤	N ٣٨° ٥٤' ٦,٦٤٨"	E ٣٣° ٥٤' ٦,٩٦٦"	٠٢٤
N ٣٨° ٥٧' ٤٥,٤٨٦"	E ٣٣° ٥٦' ٤٧,٦٦٨"	٥٧٥	N ٣٨° ٥٤' ٦,٦٤٨"	E ٣٣° ٥٤' ٦,٩٦٨"	٠٢٥
N ٣٨° ٥٧' ٤٥,٤٨٨"	E ٣٣° ٥٦' ٤٧,٦٦٠"	٥٧٦	N ٣٨° ٥٤' ٦,٦٤٨"	E ٣٣° ٥٤' ٦,٩٦٠"	٠٢٦
N ٣٨° ٥٧' ٤٥,٤٨٠"	E ٣٣° ٥٦' ٤٧,٦٦٦"	٥٧٧	N ٣٨° ٥٤' ٦,٦٤٨"	E ٣٣° ٥٤' ٦,٩٦٦"	٠٢٧
N ٣٨° ٥٧' ٤٥,٤٨٦"	E ٣٣° ٥٦' ٤٧,٦٦٨"	٥٧٨	N ٣٨° ٥٤' ٦,٦٤٨"	E ٣٣° ٥٤' ٦,٩٦٨"	٠٢٨
N ٣٨° ٥٧' ٤٥,٤٨٨"	E ٣٣° ٥٦' ٤٧,٦٦٠"	٥٧٩	N ٣٨° ٥٤' ٦,٦٤٨"	E ٣٣° ٥٤' ٦,٩٦٠"	٠٢٩
N ٣٨° ٥٧' ٤٥,٤٨٠"	E ٣٣° ٥٦' ٤٧,٦٦٦"	٥٨٠	N ٣٨° ٥٤' ٦,٦٤٨"	E ٣٣° ٥٤' ٦,٩٦٦"	٠٣٠
N ٣٨° ٥٧' ٤٥,٤٨٦"	E ٣٣° ٥٦' ٤٧,٦٦٨"	٥٨١	N ٣٨° ٥٤' ٦,٦٤٨"	E ٣٣° ٥٤' ٦,٩٦٨"	٠٣١
N ٣٨° ٥٧' ٤٥,٤٨٨"	E ٣٣° ٥٦' ٤٧,٦٦٠"	٥٨٢	N ٣٨° ٥٤' ٦,٦٤٨"	E ٣٣° ٥٤' ٦,٩٦٠"	٠٣٢
N ٣٨° ٥٧' ٤٥,٤٨٠"	E ٣٣° ٥٦' ٤٧,٦٦٦"	٥٨٣	N ٣٨° ٥٤' ٦,٦٤٨"	E ٣٣° ٥٤' ٦,٩٦٦"	٠٣٣
N ٣٨° ٥٧' ٤٥,٤٨٦"	E ٣٣° ٥٦' ٤٧,٦٦٨"	٥٨٤	N ٣٨° ٥٤' ٦,٦٤٨"	E ٣٣° ٥٤' ٦,٩٦٨"	٠٣٤
N ٣٨° ٥٧' ٤٥,٤٨٨"	E ٣٣° ٥٦' ٤٧,٦٦٠"	٥٨٥	N ٣٨° ٥٤' ٦,٦٤٨"	E ٣٣° ٥٤' ٦,٩٦٠"	٠٣٥
N ٣٨° ٥٧' ٤٥,٤٨٠"	E ٣٣° ٥٦' ٤٧,٦٦٦"	٥٨٦	N ٣٨° ٥٤' ٦,٦٤٨"	E ٣٣° ٥٤' ٦,٩٦٦"	٠٣٦
N ٣٨° ٥٧' ٤٥,٤٨٦"	E ٣٣° ٥٦' ٤٧,٦٦٨"	٥٨٧	N ٣٨° ٥٤' ٦,٦٤٨"	E ٣٣° ٥٤' ٦,٩٦٨"	٠٣٧
N ٣٨° ٥٧' ٤٥,٤٨٨"	E ٣٣° ٥٦' ٤٧,٦٦٠"	٥٨٨	N ٣٨° ٥٤' ٦,٦٤٨"	E ٣٣° ٥٤' ٦,٩٦٠"	٠٣٨
N ٣٨° ٥٧' ٤٥,٤٨٠"	E ٣٣° ٥٦' ٤٧,٦٦٦"	٥٨٩	N ٣٨° ٥٤' ٦,٦٤٨"	E ٣٣° ٥٤' ٦,٩٦٦"	٠٣٩
N ٣٨° ٥٧' ٤٥,٤٨٦"	E ٣٣° ٥٦' ٤٧,٦٦٨"	٥٩٠	N ٣٨° ٥٤' ٦,٦٤٨"	E ٣٣° ٥٤' ٦,٩٦٨"	٠٤٠
N ٣٨° ٥٧' ٤٥,٤٨٨"	E ٣٣° ٥٦' ٤٧,٦٦٠"	٥٩١	N ٣٨° ٥٤' ٦,٦٤٨"	E ٣٣° ٥٤' ٦,٩٦٠"	٠٤١
N ٣٨° ٥٧' ٤٥,٤٨٠"	E ٣٣° ٥٦' ٤٧,٦٦٦"	٥٩٢	N ٣٨° ٥٤' ٦,٦٤٨"	E ٣٣° ٥٤' ٦,٩٦٦"	٠٤٢
N ٣٨° ٥٧' ٤٥,٤٨٦"	E ٣٣° ٥٦' ٤٧,٦٦٨"	٥٩٣	N ٣٨° ٥٤' ٦,٦٤٨"	E ٣٣° ٥٤' ٦,٩٦٨"	٠٤٣
N ٣٨° ٥٧' ٤٥,٤٨٨"	E ٣٣° ٥٦' ٤٧,٦٦٠"	٥٩٤	N ٣٨° ٥٤' ٦,٦٤٨"	E ٣٣° ٥٤' ٦,٩٦٠"	٠٤٤
N ٣٨° ٥٧' ٤٥,٤٨٠"	E ٣٣° ٥٦' ٤٧,٦٦٦"	٥٩٥	N ٣٨° ٥٤' ٦,٦٤٨"	E ٣٣° ٥٤' ٦,٩٦٦"	٠٤٥
N ٣٨° ٥٧' ٤٥,٤٨٦"	E ٣٣° ٥٦' ٤٧,٦٦٨"	٥٩٦	N ٣٨° ٥٤' ٦,٦٤٨"	E ٣٣° ٥٤' ٦,٩٦٨"	٠٤٦
N ٣٨° ٥٧' ٤٥,٤٨٨"	E ٣٣° ٥٦' ٤٧,٦٦٠"	٥٩٧	N ٣٨° ٥٤' ٦,٦٤٨"	E ٣٣° ٥٤' ٦,٩٦٠"	٠٤٧
N ٣٨° ٥٧' ٤٥,٤٨٠"	E ٣٣° ٥٦' ٤٧,٦٦٦"	٥٩٨	N ٣٨° ٥٤' ٦,٦٤٨"	E ٣٣° ٥٤' ٦,٩٦٦"	٠٤٨
N ٣٨° ٥٧' ٤٥,٤٨٦"	E ٣٣° ٥٦' ٤٧,٦٦٨"	٥٩٩	N ٣٨° ٥٤' ٦,٦٤٨"	E ٣٣° ٥٤' ٦,٩٦٨"	٠٤٩
N ٣٨° ٥٧' ٤٥,٤٨٨"	E ٣٣° ٥٦' ٤٧,٦٦٠"	٦٠٠	N ٣٨° ٥٤' ٦,٦٤٨"	E ٣٣° ٥٤' ٦,٩٦٠"	٠٥٠

تعديلات حد (١) قطع أراضي للمرور ضمنها للقوات المسلحة على طريق النقل / شرم الشيخ القطعة رقم (٢) بنظام WGS ٨٤					
Y	X	م	Y	X	م
٢٨° ٤٢' ٢٤,٩٣٣" N	٣٣° ١٨' ٢٤,٧٨٩" E	١٥١	٢٨° ٤١' ٢٩,٥٣٤" N	٣٣° ٢٢' ٢٥,١٩٠" E	١٠١
٢٨° ٤٢' ٢٠,٦٧٠" N	٣٣° ١٨' ٢٧,٠٢٠" E	١٥٩	٢٨° ٤٢' ٢٠,٤٣٨" N	٣٣° ٢٢' ٢٥,١٩٣" E	١٠٢
٢٨° ٤٢' ١٩,٨٠٠" N	٣٣° ١٨' ٢٦,٤٠٣" E	١٥٣	٢٨° ٤٢' ٢٠,٦٦٥" N	٣٣° ٢٢' ٢٤,٣٩٣" E	١٠٣
٢٨° ٤٢' ١٦,٣٥١" N	٣٣° ١٨' ٢٤,١٩٨" E	١٥٤	٢٨° ٤٢' ٢٨,٦٢٤" N	٣٣° ٢٢' ٢١,٤٦٨" E	١٠٤
٢٨° ٤٢' ٢٢,٨٦١" N	٣٣° ١٨' ٠,٢٧٦" E	١٥٥	٢٨° ٤٢' ٢,٧٤٣" N	٣٣° ٢٢' ٢٧,٤٥٩" E	١٠٥
٢٨° ٤٢' ٢٠,١٨٢" N	٣٣° ١٨' ١٨,٠٠٨" E	١٥٦	٢٨° ٤٢' ٦,٠٤٢" N	٣٣° ٢٢' ١٨,٩٧٦" E	١٠٦
٢٨° ٤٢' ٤٦,٠١٦" N	٣٣° ١٨' ٦,٤١٦" E	١٥٧	٢٨° ٤٢' ٦,٧٤٦" N	٣٣° ٢٢' ٥٨,٩٩٦" E	١٠٧
٢٨° ٤٢' ٤٠,٦٠٠" N	٣٣° ١٨' ٠,٣٦٣" E	١٥٨	٢٨° ٤٢' ١٣,٠٦٤" N	٣٣° ٢٢' ٥٩,٦٨٥" E	١٠٨
٢٨° ٤٢' ٤٥,٩٨٣" N	٣٣° ١٨' ٥٤,٣٦٤" E	١٥٩	٢٨° ٤٢' ١٣,١٦٦" N	٣٣° ٢٣' ٥٩,٨٧٧" E	١٠٩
٢٨° ٤٢' ٣٧,٨٦٩" N	٣٣° ١٨' ٥١,٩٢٤" E	١٦٠	٢٨° ٤٢' ٣٠,٧٨١" N	٣٣° ٢٣' ٤,٦٠١" E	١١٠
٢٨° ٤٢' ٣٣,٨٤٥" N	٣٣° ١٨' ٥١,٦٠٦" E	١٦١	٢٨° ٤٢' ١١,١٢٨" N	٣٣° ٢٣' ٥٥,٨٨٨" E	١١١
٢٨° ٤٢' ٢٤,٤٢٥" N	٣٣° ١٨' ٤٠,٠٠٠" E	١٦٢	٢٨° ٤٢' ٤٧,٦٩٦" N	٣٣° ٢٣' ٥٣,٧٨٨" E	١١٢
٢٨° ٤٢' ٢٨,٤٢٤" N	٣٣° ١٨' ٥٦,٣٦٤" E	١٦٣	٢٨° ٤٢' ٤٢,١٥٣" N	٣٣° ٢٣' ٥٣,٤٥٥" E	١١٣
٢٨° ٤٢' ٢٧,٥٦٦" N	٣٣° ١٨' ٥٤,٦٦٥" E	١٦٤	٢٨° ٤٢' ٤٠,٦٤٦" N	٣٣° ٢٣' ٤٧,٦٥٦" E	١١٤
٢٨° ٤٢' ٢٢,٦٧٥" N	٣٣° ١٨' ٤٢,٣٥٣" E	١٦٥	٢٨° ٤٢' ٣٩,٦٢٦" N	٣٣° ٢٣' ٤٠,٨٠٤" E	١١٥
٢٨° ٤٢' ١٦,٧٦٠" N	٣٣° ١٨' ٤٠,٠٧٨" E	١٦٦	٢٨° ٤٢' ٣٦,٦٦٦" N	٣٣° ٢٣' ٣٣,٦٦٠" E	١١٦
٢٨° ٤٢' ١٢,٣٢٥" N	٣٣° ١٨' ٣٩,٤٦٤" E	١٦٧	٢٨° ٤٢' ٣٣,٤٤٤" N	٣٣° ٢٣' ٣٣,٤٤٥" E	١١٧
٢٨° ٤٢' ٠,٨٥٩" N	٣٣° ١٨' ٣٩,٤٦٦" E	١٦٨	٢٨° ٤٢' ٣٠,٤٦٦" N	٣٣° ٢٣' ٣٣,٤٦٦" E	١١٨
٢٨° ٤١' ٥٩,٧٦٦" N	٣٣° ١٨' ٣٩,٤٦٦" E	١٦٩	٢٨° ٤٢' ٢٧,٤٦٦" N	٣٣° ٢٣' ٣٣,٤٦٦" E	١١٩
٢٨° ٤١' ٥٩,٧٦٦" N	٣٣° ١٨' ٣٩,٤٦٦" E	١٧٠	٢٨° ٤٢' ٢٤,٤٦٦" N	٣٣° ٢٣' ٣٣,٤٦٦" E	١٢٠
٢٨° ٤١' ٥٩,٧٦٦" N	٣٣° ١٨' ٣٩,٤٦٦" E	١٧١	٢٨° ٤٢' ٢٢,٤٦٦" N	٣٣° ٢٣' ٣٣,٤٦٦" E	١٢١
٢٨° ٤١' ٥٩,٧٦٦" N	٣٣° ١٨' ٣٩,٤٦٦" E	١٧٢	٢٨° ٤٢' ٢٠,٤٦٦" N	٣٣° ٢٣' ٣٣,٤٦٦" E	١٢٢
٢٨° ٤١' ٥٩,٧٦٦" N	٣٣° ١٨' ٣٩,٤٦٦" E	١٧٣	٢٨° ٤٢' ١٨,٤٦٦" N	٣٣° ٢٣' ٣٣,٤٦٦" E	١٢٣
٢٨° ٤١' ٥٩,٧٦٦" N	٣٣° ١٨' ٣٩,٤٦٦" E	١٧٤	٢٨° ٤٢' ١٦,٤٦٦" N	٣٣° ٢٣' ٣٣,٤٦٦" E	١٢٤
٢٨° ٤١' ٥٩,٧٦٦" N	٣٣° ١٨' ٣٩,٤٦٦" E	١٧٥	٢٨° ٤٢' ١٤,٤٦٦" N	٣٣° ٢٣' ٣٣,٤٦٦" E	١٢٥
٢٨° ٤١' ٥٩,٧٦٦" N	٣٣° ١٨' ٣٩,٤٦٦" E	١٧٦	٢٨° ٤٢' ١٢,٤٦٦" N	٣٣° ٢٣' ٣٣,٤٦٦" E	١٢٦
٢٨° ٤١' ٥٩,٧٦٦" N	٣٣° ١٨' ٣٩,٤٦٦" E	١٧٧	٢٨° ٤٢' ١٠,٤٦٦" N	٣٣° ٢٣' ٣٣,٤٦٦" E	١٢٧
٢٨° ٤١' ٥٩,٧٦٦" N	٣٣° ١٨' ٣٩,٤٦٦" E	١٧٨	٢٨° ٤٢' ٠,٤٦٦" N	٣٣° ٢٣' ٣٣,٤٦٦" E	١٢٨
٢٨° ٤١' ٥٩,٧٦٦" N	٣٣° ١٨' ٣٩,٤٦٦" E	١٧٩	٢٨° ٤١' ٥٩,٤٦٦" N	٣٣° ٢٣' ٣٣,٤٦٦" E	١٢٩
٢٨° ٤١' ٥٩,٧٦٦" N	٣٣° ١٨' ٣٩,٤٦٦" E	١٨٠	٢٨° ٤١' ٥٩,٤٦٦" N	٣٣° ٢٣' ٣٣,٤٦٦" E	١٣٠
٢٨° ٤١' ٥٩,٧٦٦" N	٣٣° ١٨' ٣٩,٤٦٦" E	١٨١	٢٨° ٤١' ٥٩,٤٦٦" N	٣٣° ٢٣' ٣٣,٤٦٦" E	١٣١
٢٨° ٤١' ٥٩,٧٦٦" N	٣٣° ١٨' ٣٩,٤٦٦" E	١٨٢	٢٨° ٤١' ٥٩,٤٦٦" N	٣٣° ٢٣' ٣٣,٤٦٦" E	١٣٢
٢٨° ٤١' ٥٩,٧٦٦" N	٣٣° ١٨' ٣٩,٤٦٦" E	١٨٣	٢٨° ٤١' ٥٩,٤٦٦" N	٣٣° ٢٣' ٣٣,٤٦٦" E	١٣٣
٢٨° ٤١' ٥٩,٧٦٦" N	٣٣° ١٨' ٣٩,٤٦٦" E	١٨٤	٢٨° ٤١' ٥٩,٤٦٦" N	٣٣° ٢٣' ٣٣,٤٦٦" E	١٣٤
٢٨° ٤١' ٥٩,٧٦٦" N	٣٣° ١٨' ٣٩,٤٦٦" E	١٨٥	٢٨° ٤١' ٥٩,٤٦٦" N	٣٣° ٢٣' ٣٣,٤٦٦" E	١٣٥
٢٨° ٤١' ٥٩,٧٦٦" N	٣٣° ١٨' ٣٩,٤٦٦" E	١٨٦	٢٨° ٤١' ٥٩,٤٦٦" N	٣٣° ٢٣' ٣٣,٤٦٦" E	١٣٦
٢٨° ٤١' ٥٩,٧٦٦" N	٣٣° ١٨' ٣٩,٤٦٦" E	١٨٧	٢٨° ٤١' ٥٩,٤٦٦" N	٣٣° ٢٣' ٣٣,٤٦٦" E	١٣٧
٢٨° ٤١' ٥٩,٧٦٦" N	٣٣° ١٨' ٣٩,٤٦٦" E	١٨٨	٢٨° ٤١' ٥٩,٤٦٦" N	٣٣° ٢٣' ٣٣,٤٦٦" E	١٣٨
٢٨° ٤١' ٥٩,٧٦٦" N	٣٣° ١٨' ٣٩,٤٦٦" E	١٨٩	٢٨° ٤١' ٥٩,٤٦٦" N	٣٣° ٢٣' ٣٣,٤٦٦" E	١٣٩
٢٨° ٤١' ٥٩,٧٦٦" N	٣٣° ١٨' ٣٩,٤٦٦" E	١٩٠	٢٨° ٤١' ٥٩,٤٦٦" N	٣٣° ٢٣' ٣٣,٤٦٦" E	١٤٠
٢٨° ٤١' ٥٩,٧٦٦" N	٣٣° ١٨' ٣٩,٤٦٦" E	١٩١	٢٨° ٤١' ٥٩,٤٦٦" N	٣٣° ٢٣' ٣٣,٤٦٦" E	١٤١
٢٨° ٤١' ٥٩,٧٦٦" N	٣٣° ١٨' ٣٩,٤٦٦" E	١٩٢	٢٨° ٤١' ٥٩,٤٦٦" N	٣٣° ٢٣' ٣٣,٤٦٦" E	١٤٢
٢٨° ٤١' ٥٩,٧٦٦" N	٣٣° ١٨' ٣٩,٤٦٦" E	١٩٣	٢٨° ٤١' ٥٩,٤٦٦" N	٣٣° ٢٣' ٣٣,٤٦٦" E	١٤٣
٢٨° ٤١' ٥٩,٧٦٦" N	٣٣° ١٨' ٣٩,٤٦٦" E	١٩٤	٢٨° ٤١' ٥٩,٤٦٦" N	٣٣° ٢٣' ٣٣,٤٦٦" E	١٤٤
٢٨° ٤١' ٥٩,٧٦٦" N	٣٣° ١٨' ٣٩,٤٦٦" E	١٩٥	٢٨° ٤١' ٥٩,٤٦٦" N	٣٣° ٢٣' ٣٣,٤٦٦" E	١٤٥
٢٨° ٤١' ٥٩,٧٦٦" N	٣٣° ١٨' ٣٩,٤٦٦" E	١٩٦	٢٨° ٤١' ٥٩,٤٦٦" N	٣٣° ٢٣' ٣٣,٤٦٦" E	١٤٦
٢٨° ٤١' ٥٩,٧٦٦" N	٣٣° ١٨' ٣٩,٤٦٦" E	١٩٧	٢٨° ٤١' ٥٩,٤٦٦" N	٣٣° ٢٣' ٣٣,٤٦٦" E	١٤٧
٢٨° ٤١' ٥٩,٧٦٦" N	٣٣° ١٨' ٣٩,٤٦٦" E	١٩٨	٢٨° ٤١' ٥٩,٤٦٦" N	٣٣° ٢٣' ٣٣,٤٦٦" E	١٤٨
٢٨° ٤١' ٥٩,٧٦٦" N	٣٣° ١٨' ٣٩,٤٦٦" E	١٩٩	٢٨° ٤١' ٥٩,٤٦٦" N	٣٣° ٢٣' ٣٣,٤٦٦" E	١٤٩
٢٨° ٤١' ٥٩,٧٦٦" N	٣٣° ١٨' ٣٩,٤٦٦" E	٢٠٠	٢٨° ٤١' ٥٩,٤٦٦" N	٣٣° ٢٣' ٣٣,٤٦٦" E	١٥٠

الإحداثيات لعدد (٤) قطع أراضي المرور ضمها لتقوت المستخدمة على طريق النفق / شرم الشيخ القطعة رقم (٣) بنظام WGS ٨٤					
م	X	Y	م	X	Y
٧٠٦	E ٣٣° ٥٧' ٤٤.١١٨"	N ٢٨° ٤٣' ٥٤.٢٨٠"	٧٤٤	E ٣٣° ٥٦' ٣١.٧٩٧"	N ٢٨° ٣٤' ٤٠.٩٩٧"
٧٠٧	E ٣٣° ٥٧' ٤٤.٠٣٠"	N ٢٨° ٤٣' ٥٠.٩٩٦"	٧٤٣	E ٣٣° ٥٦' ٤٠.٣٥٢"	N ٢٨° ٣٤' ٤٢.٥٥٠"
٧٠٣	E ٣٣° ٥٧' ٤٤.١٨٣"	N ٢٨° ٤٣' ٤٩.٠٦٢"	٧٤٤	E ٣٣° ٥٦' ٣٩.٦٣٥"	N ٢٨° ٣٤' ٤٨.٦٦٦"
٧٠٤	E ٣٣° ٥٧' ٤٤.١٤٤"	N ٢٨° ٤٣' ٤٩.٦٩٤"	٧٤٥	E ٣٣° ٥٦' ٣٩.٦٠٤"	N ٢٨° ٣٤' ٤٧.٤٧٦"
٧٠٥	E ٣٣° ٥٧' ٤٤.٤٤٨"	N ٢٨° ٤٣' ٤٩.٣٨٠"	٧٤٦	E ٣٣° ٥٣' ٤٤.٨٤٦"	N ٢٨° ٣٤' ٤٤.٨٦٦"
٧٠٦	E ٣٣° ٥٧' ٤٨.٠٦٥"	N ٢٨° ٤٣' ٣٣.٨١٦"	٧٤٧	E ٣٣° ٥٣' ٤٣.٤٠٠"	N ٢٨° ٣٤' ٦.٨٦٠"
٧٠٧	E ٣٣° ٥٧' ٤٩.٩٩٤"	N ٢٨° ٤٣' ٣٢.٨٧٤"	٧٤٨	E ٣٣° ٥١' ٤٠.٣٠٧"	N ٢٨° ٣٤' ٤٤.٠٣٨"
٧٠٨	E ٣٣° ٥٧' ٤٩.٩٤٠"	N ٢٨° ٤٣' ٣٠.٠٤٠"	٧٤٩	E ٣٣° ٥١' ٤١.٤٤٠"	N ٢٨° ٣٤' ٤١.٦٤٠"
٧٠٩	E ٣٣° ٥٧' ٤٩.٩٤١"	N ٢٨° ٤٣' ٣٠.٠٤٠"	٧٥٠	E ٣٣° ٥١' ٤٠.٩٩٦"	N ٢٨° ٣٤' ٤٠.٩٩٦"
٧١٠	E ٣٣° ٥٧' ٤٩.٤٧٠"	N ٢٨° ٤٣' ٣٠.٠٤٠"	٧٥١	E ٣٣° ٥١' ٤٠.٩٩٦"	N ٢٨° ٣٤' ٤٠.٩٩٦"
٧١١	E ٣٣° ٥٧' ٤٩.٤٧٠"	N ٢٨° ٤٣' ٣٠.٠٤٠"	٧٥٢	E ٣٣° ٥١' ٤٠.٩٩٦"	N ٢٨° ٣٤' ٤٠.٩٩٦"
٧١٢	E ٣٣° ٥٧' ٤٩.٤٧٠"	N ٢٨° ٤٣' ٣٠.٠٤٠"	٧٥٣	E ٣٣° ٥١' ٤٠.٩٩٦"	N ٢٨° ٣٤' ٤٠.٩٩٦"
٧١٣	E ٣٣° ٥٧' ٤٩.٤٧٠"	N ٢٨° ٤٣' ٣٠.٠٤٠"	٧٥٤	E ٣٣° ٥١' ٤٠.٩٩٦"	N ٢٨° ٣٤' ٤٠.٩٩٦"
٧١٤	E ٣٣° ٥٧' ٤٩.٤٧٠"	N ٢٨° ٤٣' ٣٠.٠٤٠"	٧٥٥	E ٣٣° ٥١' ٤٠.٩٩٦"	N ٢٨° ٣٤' ٤٠.٩٩٦"
٧١٥	E ٣٣° ٥٧' ٤٩.٤٧٠"	N ٢٨° ٤٣' ٣٠.٠٤٠"	٧٥٦	E ٣٣° ٥١' ٤٠.٩٩٦"	N ٢٨° ٣٤' ٤٠.٩٩٦"
٧١٦	E ٣٣° ٥٧' ٤٩.٤٧٠"	N ٢٨° ٤٣' ٣٠.٠٤٠"	٧٥٧	E ٣٣° ٥١' ٤٠.٩٩٦"	N ٢٨° ٣٤' ٤٠.٩٩٦"
٧١٧	E ٣٣° ٥٧' ٤٩.٤٧٠"	N ٢٨° ٤٣' ٣٠.٠٤٠"	٧٥٨	E ٣٣° ٥١' ٤٠.٩٩٦"	N ٢٨° ٣٤' ٤٠.٩٩٦"
٧١٨	E ٣٣° ٥٧' ٤٩.٤٧٠"	N ٢٨° ٤٣' ٣٠.٠٤٠"	٧٥٩	E ٣٣° ٥١' ٤٠.٩٩٦"	N ٢٨° ٣٤' ٤٠.٩٩٦"
٧١٩	E ٣٣° ٥٧' ٤٩.٤٧٠"	N ٢٨° ٤٣' ٣٠.٠٤٠"	٧٦٠	E ٣٣° ٥١' ٤٠.٩٩٦"	N ٢٨° ٣٤' ٤٠.٩٩٦"
٧٢٠	E ٣٣° ٥٧' ٤٩.٤٧٠"	N ٢٨° ٤٣' ٣٠.٠٤٠"	٧٦١	E ٣٣° ٥١' ٤٠.٩٩٦"	N ٢٨° ٣٤' ٤٠.٩٩٦"
٧٢١	E ٣٣° ٥٧' ٤٩.٤٧٠"	N ٢٨° ٤٣' ٣٠.٠٤٠"	٧٦٢	E ٣٣° ٥١' ٤٠.٩٩٦"	N ٢٨° ٣٤' ٤٠.٩٩٦"
٧٢٢	E ٣٣° ٥٧' ٤٩.٤٧٠"	N ٢٨° ٤٣' ٣٠.٠٤٠"	٧٦٣	E ٣٣° ٥١' ٤٠.٩٩٦"	N ٢٨° ٣٤' ٤٠.٩٩٦"
٧٢٣	E ٣٣° ٥٧' ٤٩.٤٧٠"	N ٢٨° ٤٣' ٣٠.٠٤٠"	٧٦٤	E ٣٣° ٥١' ٤٠.٩٩٦"	N ٢٨° ٣٤' ٤٠.٩٩٦"
٧٢٤	E ٣٣° ٥٧' ٤٩.٤٧٠"	N ٢٨° ٤٣' ٣٠.٠٤٠"	٧٦٥	E ٣٣° ٥١' ٤٠.٩٩٦"	N ٢٨° ٣٤' ٤٠.٩٩٦"
٧٢٥	E ٣٣° ٥٧' ٤٩.٤٧٠"	N ٢٨° ٤٣' ٣٠.٠٤٠"	٧٦٦	E ٣٣° ٥١' ٤٠.٩٩٦"	N ٢٨° ٣٤' ٤٠.٩٩٦"
٧٢٦	E ٣٣° ٥٧' ٤٩.٤٧٠"	N ٢٨° ٤٣' ٣٠.٠٤٠"	٧٦٧	E ٣٣° ٥١' ٤٠.٩٩٦"	N ٢٨° ٣٤' ٤٠.٩٩٦"
٧٢٧	E ٣٣° ٥٧' ٤٩.٤٧٠"	N ٢٨° ٤٣' ٣٠.٠٤٠"	٧٦٨	E ٣٣° ٥١' ٤٠.٩٩٦"	N ٢٨° ٣٤' ٤٠.٩٩٦"
٧٢٨	E ٣٣° ٥٧' ٤٩.٤٧٠"	N ٢٨° ٤٣' ٣٠.٠٤٠"	٧٦٩	E ٣٣° ٥١' ٤٠.٩٩٦"	N ٢٨° ٣٤' ٤٠.٩٩٦"
٧٢٩	E ٣٣° ٥٧' ٤٩.٤٧٠"	N ٢٨° ٤٣' ٣٠.٠٤٠"	٧٧٠	E ٣٣° ٥١' ٤٠.٩٩٦"	N ٢٨° ٣٤' ٤٠.٩٩٦"
٧٣٠	E ٣٣° ٥٧' ٤٩.٤٧٠"	N ٢٨° ٤٣' ٣٠.٠٤٠"	٧٧١	E ٣٣° ٥١' ٤٠.٩٩٦"	N ٢٨° ٣٤' ٤٠.٩٩٦"
٧٣١	E ٣٣° ٥٧' ٤٩.٤٧٠"	N ٢٨° ٤٣' ٣٠.٠٤٠"	٧٧٢	E ٣٣° ٥١' ٤٠.٩٩٦"	N ٢٨° ٣٤' ٤٠.٩٩٦"
٧٣٢	E ٣٣° ٥٧' ٤٩.٤٧٠"	N ٢٨° ٤٣' ٣٠.٠٤٠"	٧٧٣	E ٣٣° ٥١' ٤٠.٩٩٦"	N ٢٨° ٣٤' ٤٠.٩٩٦"
٧٣٣	E ٣٣° ٥٧' ٤٩.٤٧٠"	N ٢٨° ٤٣' ٣٠.٠٤٠"	٧٧٤	E ٣٣° ٥١' ٤٠.٩٩٦"	N ٢٨° ٣٤' ٤٠.٩٩٦"
٧٣٤	E ٣٣° ٥٧' ٤٩.٤٧٠"	N ٢٨° ٤٣' ٣٠.٠٤٠"	٧٧٥	E ٣٣° ٥١' ٤٠.٩٩٦"	N ٢٨° ٣٤' ٤٠.٩٩٦"
٧٣٥	E ٣٣° ٥٧' ٤٩.٤٧٠"	N ٢٨° ٤٣' ٣٠.٠٤٠"	٧٧٦	E ٣٣° ٥١' ٤٠.٩٩٦"	N ٢٨° ٣٤' ٤٠.٩٩٦"
٧٣٦	E ٣٣° ٥٧' ٤٩.٤٧٠"	N ٢٨° ٤٣' ٣٠.٠٤٠"	٧٧٧	E ٣٣° ٥١' ٤٠.٩٩٦"	N ٢٨° ٣٤' ٤٠.٩٩٦"
٧٣٧	E ٣٣° ٥٧' ٤٩.٤٧٠"	N ٢٨° ٤٣' ٣٠.٠٤٠"	٧٧٨	E ٣٣° ٥١' ٤٠.٩٩٦"	N ٢٨° ٣٤' ٤٠.٩٩٦"
٧٣٨	E ٣٣° ٥٧' ٤٩.٤٧٠"	N ٢٨° ٤٣' ٣٠.٠٤٠"	٧٧٩	E ٣٣° ٥١' ٤٠.٩٩٦"	N ٢٨° ٣٤' ٤٠.٩٩٦"
٧٣٩	E ٣٣° ٥٧' ٤٩.٤٧٠"	N ٢٨° ٤٣' ٣٠.٠٤٠"	٧٨٠	E ٣٣° ٥١' ٤٠.٩٩٦"	N ٢٨° ٣٤' ٤٠.٩٩٦"
٧٤٠	E ٣٣° ٥٧' ٤٩.٤٧٠"	N ٢٨° ٤٣' ٣٠.٠٤٠"	٧٨١	E ٣٣° ٥١' ٤٠.٩٩٦"	N ٢٨° ٣٤' ٤٠.٩٩٦"
٧٤١	E ٣٣° ٥٧' ٤٩.٤٧٠"	N ٢٨° ٤٣' ٣٠.٠٤٠"	المساحة	٣,٣٤١,٣٠٨,٨٦٩,٨٦	فدان تقريبا ٨٤٣,٠٠٨,٤٤


لوحة توضح مسودة القرار الجمهوري
بالتراخيص المراد ضمها على أبيات
محور شرق الشيخ الشطف رقم (١)
رموز ومصطلحات :

إحداثيات عدد (٥) قطع الأراضي المراد ضمها للثروات المستدامة على طريق النفق / شرم الشيخ المطلة رقم (٥) بنظام WGS ٨٤					
م	X	Y	م	X	Y
١	E ٣٣° ٥١' ٤٩,٥٦٥"	N ٢٧° ٤٠' ٠,٦٧٠"	٥١	E ٣٣° ٤٩' ٤٤,٣٧٦"	N ٢٧° ٤٠' ٢٩,٦٧٦"
٢	E ٣٣° ٥١' ٤٦,٠٣٩"	N ٢٧° ٤٠' ٠,٤٥٦"	٥٢	E ٣٣° ٤٩' ٤٢,٦٧٨"	N ٢٧° ٤٠' ٢٩,٦٧٩"
٣	E ٣٣° ٥١' ٥٨,٩٩٩"	N ٢٧° ٣٩' ٥٩,٩٠٥"	٥٣	E ٣٣° ٤٩' ٠٣,٥٠٠"	N ٢٧° ٤٠' ٢٩,٦٨٤"
٤	E ٣٣° ٥١' ٢٠,٥٣٩"	N ٢٧° ٣٩' ٥٩,٩٠٤"	٥٤	E ٣٣° ٤٩' ٠٣,٤٦٦"	N ٢٧° ٤٠' ٢٩,٦٩٦"
٥	E ٣٣° ٥١' ٢٩,٥٥٦"	N ٢٧° ٣٩' ٥٩,٩٠٣"	٥٥	E ٣٣° ٤٩' ٣١,٥٧٧"	N ٢٧° ٤٠' ٢٠,٢٥٤"
٦	E ٣٣° ٥١' ٤١,٦٤٦"	N ٢٧° ٣٩' ٥٩,٩٠٢"	٥٦	E ٣٣° ٤٩' ٥٠,٦٥٦"	N ٢٧° ٤٠' ١٦,٤٤٢"
٧	E ٣٣° ٥١' ٥١,٥٩٩"	N ٢٧° ٣٩' ٥٩,٩٠١"	٥٧	E ٣٣° ٤٩' ٥٦,٤٤٦"	N ٢٧° ٤٠' ٦,٥٨٣"
٨	E ٣٣° ٥١' ١٥,٩٦٦"	N ٢٧° ٣٩' ٥٩,٨٩٩"	٥٨	E ٣٣° ٤٩' ٥٦,٥٦٥"	N ٢٧° ٤٠' ٠,٦٥٣"
٩	E ٣٣° ٥٠' ٢٨,٩٤٦"	N ٢٧° ٣٩' ٥٩,٨٩٨"	٥٩	E ٣٣° ٤٩' ٦٠,٤٦٦"	N ٢٧° ٣٩' ٩٦,٨٦٦"
١٠	E ٣٣° ٥٠' ٣٥,٧٧٩"	N ٢٧° ٣٩' ٥٦,٨٣٣"	٦٠	E ٣٣° ٤٩' ٦٠,٣٦٦"	N ٢٧° ٣٩' ٩٦,٨٦٤"
١١	E ٣٣° ٥٠' ٣٦,١٥٦"	N ٢٧° ٣٩' ٥٦,٣٥١"	٦١	E ٣٣° ٤٩' ٥٩,٩٦٦"	N ٢٧° ٣٩' ٩٦,٨٦٣"
١٢	E ٣٣° ٥٠' ٣٦,٥٣٥"	N ٢٧° ٣٩' ٥٦,٠٠٥"	٦٢	E ٣٣° ٤٩' ٥٩,٩٦٦"	N ٢٧° ٣٩' ٩٦,٨٦٢"
١٣	E ٣٣° ٥٠' ٣٦,٥٤٦"	N ٢٧° ٣٩' ٥٦,٤١١"	٦٣	E ٣٣° ٤٩' ٥٩,٩٦٦"	N ٢٧° ٣٩' ٩٦,٨٦١"
١٤	E ٣٣° ٥٠' ٣٦,٥٤٦"	N ٢٧° ٣٩' ٥٦,٤٠٤"	٦٤	E ٣٣° ٤٩' ٥٩,٩٦٦"	N ٢٧° ٣٩' ٩٦,٨٦٠"
١٥	E ٣٣° ٥٠' ٣٦,٥٤٦"	N ٢٧° ٣٩' ٥٦,٣٩٩"	٦٥	E ٣٣° ٤٩' ٥٩,٩٦٦"	N ٢٧° ٣٩' ٩٦,٨٥٩"
١٦	E ٣٣° ٥٠' ٣٦,٥٤٦"	N ٢٧° ٣٩' ٥٦,٣٧٧"	٦٦	E ٣٣° ٤٩' ٥٩,٩٦٦"	N ٢٧° ٣٩' ٩٦,٨٥٨"
١٧	E ٣٣° ٥٠' ٣٦,٥٤٦"	N ٢٧° ٣٩' ٥٦,٣٦٥"	٦٧	E ٣٣° ٤٩' ٥٩,٩٦٦"	N ٢٧° ٣٩' ٩٦,٨٥٧"
١٨	E ٣٣° ٥٠' ٣٦,٥٤٦"	N ٢٧° ٣٩' ٥٦,٣٥٣"	٦٨	E ٣٣° ٤٩' ٥٩,٩٦٦"	N ٢٧° ٣٩' ٩٦,٨٥٦"
١٩	E ٣٣° ٥٠' ٣٦,٥٤٦"	N ٢٧° ٣٩' ٥٦,٣٤٢"	٦٩	E ٣٣° ٤٩' ٥٩,٩٦٦"	N ٢٧° ٣٩' ٩٦,٨٥٥"
٢٠	E ٣٣° ٥٠' ٣٦,٥٤٦"	N ٢٧° ٣٩' ٥٦,٣٣٩"	٧٠	E ٣٣° ٤٩' ٥٩,٩٦٦"	N ٢٧° ٣٩' ٩٦,٨٥٤"
٢١	E ٣٣° ٥٠' ٣٦,٥٤٦"	N ٢٧° ٣٩' ٥٦,٣٣٦"	٧١	E ٣٣° ٤٩' ٥٩,٩٦٦"	N ٢٧° ٣٩' ٩٦,٨٥٣"
٢٢	E ٣٣° ٥٠' ٣٦,٥٤٦"	N ٢٧° ٣٩' ٥٦,٣٣٣"	٧٢	E ٣٣° ٤٩' ٥٩,٩٦٦"	N ٢٧° ٣٩' ٩٦,٨٥٢"
٢٣	E ٣٣° ٥٠' ٣٦,٥٤٦"	N ٢٧° ٣٩' ٥٦,٣٣٠"	٧٣	E ٣٣° ٤٩' ٥٩,٩٦٦"	N ٢٧° ٣٩' ٩٦,٨٥١"
٢٤	E ٣٣° ٥٠' ٣٦,٥٤٦"	N ٢٧° ٣٩' ٥٦,٣٢٧"	٧٤	E ٣٣° ٤٩' ٥٩,٩٦٦"	N ٢٧° ٣٩' ٩٦,٨٥٠"
٢٥	E ٣٣° ٥٠' ٣٦,٥٤٦"	N ٢٧° ٣٩' ٥٦,٣٢٤"	٧٥	E ٣٣° ٤٩' ٥٩,٩٦٦"	N ٢٧° ٣٩' ٩٦,٨٤٩"
٢٦	E ٣٣° ٥٠' ٣٦,٥٤٦"	N ٢٧° ٣٩' ٥٦,٣٢١"	٧٦	E ٣٣° ٤٩' ٥٩,٩٦٦"	N ٢٧° ٣٩' ٩٦,٨٤٨"
٢٧	E ٣٣° ٥٠' ٣٦,٥٤٦"	N ٢٧° ٣٩' ٥٦,٣١٨"	٧٧	E ٣٣° ٤٩' ٥٩,٩٦٦"	N ٢٧° ٣٩' ٩٦,٨٤٧"
٢٨	E ٣٣° ٥٠' ٣٦,٥٤٦"	N ٢٧° ٣٩' ٥٦,٣١٥"	٧٨	E ٣٣° ٤٩' ٥٩,٩٦٦"	N ٢٧° ٣٩' ٩٦,٨٤٦"
٢٩	E ٣٣° ٥٠' ٣٦,٥٤٦"	N ٢٧° ٣٩' ٥٦,٣١٢"	٧٩	E ٣٣° ٤٩' ٥٩,٩٦٦"	N ٢٧° ٣٩' ٩٦,٨٤٥"
٣٠	E ٣٣° ٥٠' ٣٦,٥٤٦"	N ٢٧° ٣٩' ٥٦,٣٠٩"	٨٠	E ٣٣° ٤٩' ٥٩,٩٦٦"	N ٢٧° ٣٩' ٩٦,٨٤٤"
٣١	E ٣٣° ٥٠' ٣٦,٥٤٦"	N ٢٧° ٣٩' ٥٦,٣٠٦"	٨١	E ٣٣° ٤٩' ٥٩,٩٦٦"	N ٢٧° ٣٩' ٩٦,٨٤٣"
٣٢	E ٣٣° ٥٠' ٣٦,٥٤٦"	N ٢٧° ٣٩' ٥٦,٣٠٣"	٨٢	E ٣٣° ٤٩' ٥٩,٩٦٦"	N ٢٧° ٣٩' ٩٦,٨٤٢"
٣٣	E ٣٣° ٥٠' ٣٦,٥٤٦"	N ٢٧° ٣٩' ٥٦,٣٠٠"	٨٣	E ٣٣° ٤٩' ٥٩,٩٦٦"	N ٢٧° ٣٩' ٩٦,٨٤١"
٣٤	E ٣٣° ٥٠' ٣٦,٥٤٦"	N ٢٧° ٣٩' ٥٦,٢٩٧"	٨٤	E ٣٣° ٤٩' ٥٩,٩٦٦"	N ٢٧° ٣٩' ٩٦,٨٤٠"
٣٥	E ٣٣° ٥٠' ٣٦,٥٤٦"	N ٢٧° ٣٩' ٥٦,٢٩٤"	٨٥	E ٣٣° ٤٩' ٥٩,٩٦٦"	N ٢٧° ٣٩' ٩٦,٨٣٩"
٣٦	E ٣٣° ٥٠' ٣٦,٥٤٦"	N ٢٧° ٣٩' ٥٦,٢٩١"	٨٦	E ٣٣° ٤٩' ٥٩,٩٦٦"	N ٢٧° ٣٩' ٩٦,٨٣٨"
٣٧	E ٣٣° ٥٠' ٣٦,٥٤٦"	N ٢٧° ٣٩' ٥٦,٢٨٨"	٨٧	E ٣٣° ٤٩' ٥٩,٩٦٦"	N ٢٧° ٣٩' ٩٦,٨٣٧"
٣٨	E ٣٣° ٥٠' ٣٦,٥٤٦"	N ٢٧° ٣٩' ٥٦,٢٨٥"	٨٨	E ٣٣° ٤٩' ٥٩,٩٦٦"	N ٢٧° ٣٩' ٩٦,٨٣٦"
٣٩	E ٣٣° ٥٠' ٣٦,٥٤٦"	N ٢٧° ٣٩' ٥٦,٢٨٢"	٨٩	E ٣٣° ٤٩' ٥٩,٩٦٦"	N ٢٧° ٣٩' ٩٦,٨٣٥"
٤٠	E ٣٣° ٥٠' ٣٦,٥٤٦"	N ٢٧° ٣٩' ٥٦,٢٧٩"	٩٠	E ٣٣° ٤٩' ٥٩,٩٦٦"	N ٢٧° ٣٩' ٩٦,٨٣٤"
٤١	E ٣٣° ٥٠' ٣٦,٥٤٦"	N ٢٧° ٣٩' ٥٦,٢٧٦"	٩١	E ٣٣° ٤٩' ٥٩,٩٦٦"	N ٢٧° ٣٩' ٩٦,٨٣٣"
٤٢	E ٣٣° ٥٠' ٣٦,٥٤٦"	N ٢٧° ٣٩' ٥٦,٢٧٣"	٩٢	E ٣٣° ٤٩' ٥٩,٩٦٦"	N ٢٧° ٣٩' ٩٦,٨٣٢"
٤٣	E ٣٣° ٥٠' ٣٦,٥٤٦"	N ٢٧° ٣٩' ٥٦,٢٧٠"	٩٣	E ٣٣° ٤٩' ٥٩,٩٦٦"	N ٢٧° ٣٩' ٩٦,٨٣١"
٤٤	E ٣٣° ٥٠' ٣٦,٥٤٦"	N ٢٧° ٣٩' ٥٦,٢٦٧"	٩٤	E ٣٣° ٤٩' ٥٩,٩٦٦"	N ٢٧° ٣٩' ٩٦,٨٣٠"
٤٥	E ٣٣° ٥٠' ٣٦,٥٤٦"	N ٢٧° ٣٩' ٥٦,٢٦٤"	٩٥	E ٣٣° ٤٩' ٥٩,٩٦٦"	N ٢٧° ٣٩' ٩٦,٨٢٩"
٤٦	E ٣٣° ٥٠' ٣٦,٥٤٦"	N ٢٧° ٣٩' ٥٦,٢٦١"	٩٦	E ٣٣° ٤٩' ٥٩,٩٦٦"	N ٢٧° ٣٩' ٩٦,٨٢٨"
٤٧	E ٣٣° ٥٠' ٣٦,٥٤٦"	N ٢٧° ٣٩' ٥٦,٢٥٨"	٩٧	E ٣٣° ٤٩' ٥٩,٩٦٦"	N ٢٧° ٣٩' ٩٦,٨٢٧"
٤٨	E ٣٣° ٥٠' ٣٦,٥٤٦"	N ٢٧° ٣٩' ٥٦,٢٥٥"	٩٨	E ٣٣° ٤٩' ٥٩,٩٦٦"	N ٢٧° ٣٩' ٩٦,٨٢٦"
٤٩	E ٣٣° ٥٠' ٣٦,٥٤٦"	N ٢٧° ٣٩' ٥٦,٢٥٢"	٩٩	E ٣٣° ٤٩' ٥٩,٩٦٦"	N ٢٧° ٣٩' ٩٦,٨٢٥"
٥٠	E ٣٣° ٥٠' ٣٦,٥٤٦"	N ٢٧° ٣٩' ٥٦,٢٥٠"	١٠٠	E ٣٣° ٤٩' ٥٩,٩٦٦"	N ٢٧° ٣٩' ٩٦,٨٢٤"

إحداثيات عدد (١) قطع أراضي المرد شمها القوات المسلحة على طريق النفق / شرم الشيخ القطعة رقم (١) بنظام WGS ٨٤

م	X	Y	م	X	Y
١٠١	E ٣٣° ٥٣' ٢٩,٦٩٨"	N ٢٧° ٥٤' ١٨,٦٠٤"	١١٠	E ٣٣° ٥٤' ٤٨,٥١٤"	N ٢٨° ٦٢' ٠,٦٧٠"
١٠٢	E ٣٣° ٥٤' ٢٢,٤٨٧"	N ٢٧° ٥٤' ٢٥,١٥٦"	١١١	E ٣٣° ٥٤' ٤٠,٣٠٨"	N ٢٨° ٥' ١٧,٧٥٥"
١٠٣	E ٣٣° ٥٤' ٣٠,٤٧٧"	N ٢٧° ٥٤' ٢٩,٥٦٦"	١١٢	E ٣٣° ٥٤' ٤٤,٣٤٠"	N ٢٨° ٥' ١٢,١١١"
١٠٤	E ٣٣° ٥٤' ٣٦,٦٤١"	N ٢٧° ٥٤' ٢٩,٥٣٣"	١١٣	E ٣٣° ٥٤' ٤٤,١٦٣"	N ٢٨° ٥' ١٢,٨٧١"
١٠٥	E ٣٣° ٥٤' ٤١,٧٥٤"	N ٢٧° ٥٤' ٢٨,٣٥٧"	١١٤	E ٣٣° ٥٤' ١٨,٥١٤"	N ٢٨° ٥' ٢١,٠٠٥"
١٠٦	E ٣٣° ٤٥' ٤٣,٨٩٢"	N ٢٧° ٥٤' ١٩,٦٦٦"	١١٥	E ٣٣° ٥٤' ٨,٣٠٨"	N ٢٨° ٥' ١٧,٧٦٥"
١٠٧	E ٣٣° ٤٥' ٥٩,٨٨٥"	N ٢٧° ٥٤' ١٧,٤٠٠"	١١٦	E ٣٣° ٤٤' ٥٩,٢٧٠"	N ٢٨° ٤' ٢٨,٤٠٠"
١٠٨	E ٣٣° ٤٥' ٤٥,١٨٣"	N ٢٧° ٥٤' ١٩,٨٦٣"	١١٧	E ٣٣° ٤٤' ٥٢,١٨٣"	N ٢٨° ٤' ٢٨,٤٠٦"
١٠٩	E ٣٣° ٤٥' ٣٤,٦٠٩"	N ٢٧° ٥٤' ١١,٠٩٣"	١١٨	E ٣٣° ٤٤' ٤٧,٢٠٤"	N ٢٨° ٤' ٢٤,٩١٧"
١١٠	E ٣٣° ٤٥' ١٦,٤٠٣"	N ٢٧° ٥٤' ١٨,٧٤٠"	١١٩	E ٣٣° ٤٤' ٥١,٢٨٦"	N ٢٨° ٤' ٢٤,٩٣٦"
١١١	E ٣٣° ٤٥' ١٧,٩٥٣"	N ٢٧° ٥٤' ٠,٠١٦"	١٢٠	E ٣٣° ٤٤' ٥١,٢٧٠"	N ٢٨° ٤' ٢٤,٤٢٠"
١١٢	E ٣٣° ٤٥' ٢٤,٦٨٩"	N ٢٧° ٥٤' ٥١,٤٧١"	١٢١	E ٣٣° ٤٤' ١٨,٧٩٨"	N ٢٨° ٤' ١٨,١٠٥"
١١٣	E ٣٣° ٤٥' ٤٠,٠٩٠"	N ٢٧° ٥٤' ٤١,٤٨٠"	١٢٢	E ٣٣° ٤٤' ١,٨٤٣"	N ٢٨° ٤' ١١,١٦٨"
١١٤	E ٣٣° ٤٥' ٤٨,٠٩٦"	N ٢٧° ٥٤' ٥٧,٥٠٣"	١٢٣	E ٣٣° ٤٤' ٨,١٦٣"	N ٢٨° ٤' ١٤,٩٠٠"
١١٥	E ٣٣° ٤٥' ٥٠,٩٨٢"	N ٢٧° ٥٤' ٤٠,٤٨٠"	١٢٤	E ٣٣° ٤٤' ٤١,٨٦٠"	N ٢٨° ٤' ٢٧,٢٦٨"
١١٦	E ٣٣° ٤٥' ٥٤,٨٨٦"	N ٢٧° ٥٤' ٣٣,٨٧٣"	١٢٥	E ٣٣° ٤٤' ٤٨,٩٩٨"	N ٢٨° ٤' ١٨,١٠٥"
١١٧	E ٣٣° ٤٥' ٥٧,٠٢٧"	N ٢٧° ٥٤' ٣٠,٤٤٨"	١٢٦	E ٣٣° ٤٤' ٥٠,٦٧٠"	N ٢٨° ٤' ٣٠,٦٩٦"
١١٨	E ٣٣° ٤٥' ٤٠,٦٥٩"	N ٢٧° ٥٤' ٥,٣٤١"	١٢٧	E ٣٣° ٤٤' ٤٠,٦٠٠"	N ٢٨° ٤' ١٩,٠٠٠"
١١٩	E ٣٣° ٤٥' ٤,٦٥٤"	N ٢٧° ٥٤' ٥,٣١٦"	١٢٨	E ٣٣° ٤٤' ٣٠,٦٧٠"	N ٢٨° ٤' ٢٤,٦٨٠"
١٢٠	E ٣٣° ٤٥' ٠,٥٢٨"	N ٢٧° ٥٤' ٢٢,١٥٣"	١٢٩	E ٣٣° ٤٤' ٢٠,٦٠٠"	N ٢٨° ٤' ٣٣,٦٦١"
١٢١	E ٣٣° ٤٤' ٤٦,٨٨٦"	N ٢٧° ٥٤' ١٦,٢٥٨"	١٣٠	E ٣٣° ٤٤' ٢٠,٦٦٠"	N ٢٨° ٤' ٣٠,٦٩٩"
١٢٢	E ٣٣° ٤٤' ٤٩,٨٧٦"	N ٢٧° ٥٤' ١٤,٩٧٦"	١٣١	E ٣٣° ٤٤' ٤٩,٨٧٦"	N ٢٨° ٤' ٤,٣٦٦"
١٢٣	E ٣٣° ٤٤' ٤٩,٨٦٦"	N ٢٧° ٥٤' ١٤,٨١٦"	١٣٢	E ٣٣° ٤٤' ٤٦,١٧٤"	N ٢٨° ٤' ٤٧,١٦٨"
١٢٤	E ٣٣° ٤٤' ٦,٤٧٤"	N ٢٧° ٥٤' ٢١,١٢١"	١٣٣	E ٣٣° ٤٤' ٣٠,١٠٨"	N ٢٨° ٤' ٤٨,٠٨٠"
١٢٥	E ٣٣° ٤٤' ٢,٨٦٩"	N ٢٧° ٥٤' ٢٨,٢٥٠"	١٣٤	E ٣٣° ٤٤' ٢٩,٦٦٠"	N ٢٨° ٤' ١٠,٣٣٩"
١٢٦	E ٣٣° ٤٤' ٢,٩٤٣"	N ٢٧° ٥٤' ٢٦,٩٤٣"	١٣٥	E ٣٣° ٤٤' ١٧,٤٧٤"	N ٢٨° ٤' ٤,٣٦٣"
١٢٧	E ٣٣° ٤٤' ٥٢,٨٢١"	N ٢٧° ٥٤' ٢٤,٤٤٨"	١٣٦	E ٣٣° ٤٠' ٢٠,٤٦٤"	N ٢٨° ٤٠' ٤٠,٨٣١"
١٢٨	E ٣٣° ٤٤' ٥٧,٥٢٢"	N ٢٧° ٥٤' ٢٤,٤١٦"	١٣٧	E ٣٣° ٤٠' ٢٠,٤٦٦"	N ٢٨° ٤٠' ٢٧,٠٠٤"
١٢٩	E ٣٣° ٤٤' ٥١,٥٧٨"	N ٢٧° ٥٤' ٢٧,٢٢٣"	١٣٨	E ٣٣° ٤٠' ٢١,٠٦٨"	N ٢٨° ٤٠' ٤٨,٨٨٠"
١٣٠	E ٣٣° ٤٤' ٤٨,٤٧٣"	N ٢٧° ٥٤' ٢٧,٥٧٤"	١٣٩	E ٣٣° ٤٠' ٢٠,٧٧٣"	N ٢٨° ٤٠' ٤٨,٨٠٣"
١٣١	E ٣٣° ٤٤' ٤٤,٦٤٩"	N ٢٧° ٥٤' ٢٧,٢١٨"	١٤٠	E ٣٣° ٤٠' ٢٠,٦٦٦"	N ٢٨° ٤٠' ٤٠,٨٣٦"
١٣٢	E ٣٣° ٤٤' ٤٠,٢٢٠"	N ٢٧° ٥٤' ٢٧,٠٩٠"	١٤١	E ٣٣° ٤٠' ٢٠,٦٦٠"	N ٢٨° ٤٠' ٤٠,٨٣٦"
١٣٣	E ٣٣° ٤٤' ٣٦,٨٥٦"	N ٢٧° ٥٤' ٢٨,٩٤٦"	١٤٢	E ٣٣° ٤٠' ٢٠,٦٦٠"	N ٢٨° ٤٠' ٤٠,٨٣٦"
١٣٤	E ٣٣° ٤٤' ٣٣,٤٦٤"	N ٢٧° ٥٤' ٢٨,٤٦٣"	١٤٣	E ٣٣° ٤٠' ٢٠,٦٦٠"	N ٢٨° ٤٠' ٤٠,٨٣٦"
١٣٥	E ٣٣° ٤٤' ٣٠,٨٧٤"	N ٢٧° ٥٤' ٢٧,٥٧٤"	١٤٤	E ٣٣° ٤٠' ٢٠,٦٦٠"	N ٢٨° ٤٠' ٤٠,٨٣٦"
١٣٦	E ٣٣° ٤٤' ٢٧,٥٧٤"	N ٢٧° ٥٤' ٢٧,٥٧٤"	١٤٥	E ٣٣° ٤٠' ٢٠,٦٦٠"	N ٢٨° ٤٠' ٤٠,٨٣٦"
١٣٧	E ٣٣° ٤٤' ٢٤,٤٢١"	N ٢٧° ٥٤' ٢٧,٥٧٤"	١٤٦	E ٣٣° ٤٠' ٢٠,٦٦٠"	N ٢٨° ٤٠' ٤٠,٨٣٦"
١٣٨	E ٣٣° ٤٤' ٢٤,٤٢٤"	N ٢٧° ٥٤' ٢٧,٥٧٤"	١٤٧	E ٣٣° ٤٠' ٢٠,٦٦٠"	N ٢٨° ٤٠' ٤٠,٨٣٦"
١٣٩	E ٣٣° ٤٤' ٢٤,٤٢٤"	N ٢٧° ٥٤' ٢٧,٥٧٤"	١٤٨	E ٣٣° ٤٠' ٢٠,٦٦٠"	N ٢٨° ٤٠' ٤٠,٨٣٦"
١٤٠	E ٣٣° ٤٤' ٢٤,٤٢٤"	N ٢٧° ٥٤' ٢٧,٥٧٤"	١٤٩	E ٣٣° ٤٠' ٢٠,٦٦٠"	N ٢٨° ٤٠' ٤٠,٨٣٦"
١٤١	E ٣٣° ٤٤' ٢٤,٤٢٤"	N ٢٧° ٥٤' ٢٧,٥٧٤"	١٥٠	E ٣٣° ٤٠' ٢٠,٦٦٠"	N ٢٨° ٤٠' ٤٠,٨٣٦"
١٤٢	E ٣٣° ٤٤' ٢٤,٤٢٤"	N ٢٧° ٥٤' ٢٧,٥٧٤"	١٥١	E ٣٣° ٤٠' ٢٠,٦٦٠"	N ٢٨° ٤٠' ٤٠,٨٣٦"
١٤٣	E ٣٣° ٤٤' ٢٤,٤٢٤"	N ٢٧° ٥٤' ٢٧,٥٧٤"	١٥٢	E ٣٣° ٤٠' ٢٠,٦٦٠"	N ٢٨° ٤٠' ٤٠,٨٣٦"
١٤٤	E ٣٣° ٤٤' ٢٤,٤٢٤"	N ٢٧° ٥٤' ٢٧,٥٧٤"	١٥٣	E ٣٣° ٤٠' ٢٠,٦٦٠"	N ٢٨° ٤٠' ٤٠,٨٣٦"
١٤٥	E ٣٣° ٤٤' ٢٤,٤٢٤"	N ٢٧° ٥٤' ٢٧,٥٧٤"	١٥٤	E ٣٣° ٤٠' ٢٠,٦٦٠"	N ٢٨° ٤٠' ٤٠,٨٣٦"
١٤٦	E ٣٣° ٤٤' ٢٤,٤٢٤"	N ٢٧° ٥٤' ٢٧,٥٧٤"	١٥٥	E ٣٣° ٤٠' ٢٠,٦٦٠"	N ٢٨° ٤٠' ٤٠,٨٣٦"
١٤٧	E ٣٣° ٤٤' ٢٤,٤٢٤"	N ٢٧° ٥٤' ٢٧,٥٧٤"	١٥٦	E ٣٣° ٤٠' ٢٠,٦٦٠"	N ٢٨° ٤٠' ٤٠,٨٣٦"
١٤٨	E ٣٣° ٤٤' ٢٤,٤٢٤"	N ٢٧° ٥٤' ٢٧,٥٧٤"	١٥٧	E ٣٣° ٤٠' ٢٠,٦٦٠"	N ٢٨° ٤٠' ٤٠,٨٣٦"
١٤٩	E ٣٣° ٤٤' ٢٤,٤٢٤"	N ٢٧° ٥٤' ٢٧,٥٧٤"	١٥٨	E ٣٣° ٤٠' ٢٠,٦٦٠"	N ٢٨° ٤٠' ٤٠,٨٣٦"
١٥٠	E ٣٣° ٤٤' ٢٤,٤٢٤"	N ٢٧° ٥٤' ٢٧,٥٧٤"	١٥٩	E ٣٣° ٤٠' ٢٠,٦٦٠"	N ٢٨° ٤٠' ٤٠,٨٣٦"
١٥١	E ٣٣° ٤٤' ٢٤,٤٢٤"	N ٢٧° ٥٤' ٢٧,٥٧٤"	١٦٠	E ٣٣° ٤٠' ٢٠,٦٦٠"	N ٢٨° ٤٠' ٤٠,٨٣٦"
١٥٢	E ٣٣° ٤٤' ٢٤,٤٢٤"	N ٢٧° ٥٤' ٢٧,٥٧٤"	١٦١	E ٣٣° ٤٠' ٢٠,٦٦٠"	N ٢٨° ٤٠' ٤٠,٨٣٦"
١٥٣	E ٣٣° ٤٤' ٢٤,٤٢٤"	N ٢٧° ٥٤' ٢٧,٥٧٤"	١٦٢	E ٣٣° ٤٠' ٢٠,٦٦٠"	N ٢٨° ٤٠' ٤٠,٨٣٦"
١٥٤	E ٣٣° ٤٤' ٢٤,٤٢٤"	N ٢٧° ٥٤' ٢٧,٥٧٤"	١٦٣	E ٣٣° ٤٠' ٢٠,٦٦٠"	N ٢٨° ٤٠' ٤٠,٨٣٦"
١٥٥	E ٣٣° ٤٤' ٢٤,٤٢٤"	N ٢٧° ٥٤' ٢٧,٥٧٤"	١٦٤	E ٣٣° ٤٠' ٢٠,٦٦٠"	N ٢٨° ٤٠' ٤٠,٨٣٦"
١٥٦	E ٣٣° ٤٤' ٢٤,٤٢٤"	N ٢٧° ٥٤' ٢٧,٥٧٤"	١٦٥	E ٣٣° ٤٠' ٢٠,٦٦٠"	N ٢٨° ٤٠' ٤٠,٨٣٦"
١٥٧	E ٣٣° ٤٤' ٢٤,٤٢٤"	N ٢٧° ٥٤' ٢٧,٥٧٤"	١٦٦	E ٣٣° ٤٠' ٢٠,٦٦٠"	N ٢٨° ٤٠' ٤٠,٨٣٦"
١٥٨	E ٣٣° ٤٤' ٢٤,٤٢٤"	N ٢٧° ٥٤' ٢٧,٥٧٤"	١٦٧	E ٣٣° ٤٠' ٢٠,٦٦٠"	N ٢٨° ٤٠' ٤٠,٨٣٦"
١٥٩	E ٣٣° ٤٤' ٢٤,٤٢٤"	N ٢٧° ٥٤' ٢٧,٥٧٤"	١٦٨	E ٣٣° ٤٠' ٢٠,٦٦٠"	N ٢٨° ٤٠' ٤٠,٨٣٦"
١٦٠	E ٣٣° ٤٤' ٢٤,٤٢٤"	N ٢٧° ٥٤' ٢٧,٥٧٤"	١٦٩	E ٣٣° ٤٠' ٢٠,٦٦٠"	N ٢٨° ٤٠' ٤٠,٨٣٦"
١٦١	E ٣٣° ٤٤' ٢٤,٤٢٤"	N ٢٧° ٥٤' ٢٧,٥٧٤"	١٧٠	E ٣٣° ٤٠' ٢٠,٦٦٠"	N ٢٨° ٤٠' ٤٠,٨٣٦"
١٦٢	E ٣٣° ٤٤' ٢٤,٤٢٤"	N ٢٧° ٥٤' ٢٧,٥٧٤"	١٧١	E ٣٣° ٤٠' ٢٠,٦٦٠"	N ٢٨° ٤٠' ٤٠,٨٣٦"
١٦٣	E ٣٣° ٤٤' ٢٤,٤٢٤"	N ٢٧° ٥٤' ٢٧,٥٧٤"	١٧٢	E ٣٣° ٤٠' ٢٠,٦٦٠"	N ٢٨° ٤٠' ٤٠,٨٣٦"
١٦٤	E ٣٣° ٤٤' ٢٤,٤٢٤"	N ٢٧° ٥٤' ٢٧,٥٧٤"	١٧٣	E ٣٣° ٤٠' ٢٠,٦٦٠"	N ٢٨° ٤٠' ٤٠,٨٣٦"
١٦٥	E ٣٣° ٤٤' ٢٤,٤٢٤"	N ٢٧° ٥٤' ٢٧,٥٧٤"	١٧٤	E ٣٣° ٤٠' ٢٠,٦٦٠"	N ٢٨° ٤٠' ٤٠,٨٣٦"
١٦٦	E ٣٣° ٤٤' ٢٤,٤٢٤"	N ٢٧° ٥٤' ٢٧,٥٧٤"	١٧٥	E ٣٣° ٤٠' ٢٠,٦٦٠"	N ٢٨° ٤٠' ٤٠,٨٣٦"
١٦٧	E ٣٣° ٤٤' ٢٤,٤٢٤"	N ٢٧° ٥٤' ٢٧,٥٧٤"	١٧٦	E ٣٣° ٤٠' ٢٠,٦٦٠"	N ٢٨° ٤٠' ٤٠,٨٣٦"
١٦٨	E ٣٣° ٤٤' ٢٤,٤٢٤"	N ٢٧° ٥٤' ٢٧,٥٧٤"	١٧٧	E ٣٣° ٤٠' ٢٠,٦٦٠"	N ٢٨° ٤٠' ٤٠,٨٣٦"
١٦٩	E ٣٣° ٤٤' ٢٤,٤٢٤"	N ٢٧° ٥٤' ٢٧,٥٧٤"	١٧٨	E ٣٣° ٤٠' ٢٠,٦٦٠"	N ٢٨° ٤٠' ٤٠,٨٣٦"
١٧٠	E ٣٣° ٤٤' ٢٤,٤٢٤"	N ٢٧° ٥٤' ٢٧,٥٧٤"	١٧٩	E ٣٣° ٤٠' ٢٠,٦٦٠"	N ٢٨° ٤٠' ٤٠,٨٣٦"
١٧١	E ٣٣° ٤٤' ٢٤,٤٢٤"	N ٢٧° ٥٤' ٢٧,٥٧٤"	١٨٠	E ٣٣° ٤٠' ٢٠,٦٦٠"	N ٢٨° ٤٠' ٤٠,٨٣٦"
١٧٢	E ٣٣° ٤٤' ٢٤,٤٢٤"	N ٢٧° ٥٤' ٢٧,٥٧٤"	١٨١	E ٣٣° ٤٠' ٢٠,٦٦٠"	N ٢٨° ٤٠' ٤٠,٨٣٦"
١٧٣	E ٣٣° ٤٤' ٢٤,٤٢٤"	N ٢٧° ٥٤' ٢٧,٥٧٤"	١٨٢	E ٣٣° ٤٠' ٢٠,٦٦٠"	N ٢٨° ٤٠' ٤٠,٨٣٦"
١٧٤	E ٣٣° ٤٤' ٢٤,٤٢٤"	N ٢٧° ٥٤' ٢٧,٥٧٤"	١٨٣	E ٣٣° ٤٠' ٢٠,٦٦٠"	N ٢٨° ٤٠' ٤٠,٨٣٦"
١٧٥	E ٣٣° ٤٤' ٢٤,٤٢٤"	N ٢٧° ٥٤' ٢٧,٥٧٤"	١٨٤	E ٣٣° ٤٠' ٢٠,٦٦٠"	N ٢٨° ٤٠' ٤٠,٨٣٦"
١٧٦	E ٣٣° ٤٤' ٢٤,٤٢٤"	N ٢٧° ٥٤' ٢٧,٥٧٤"	١٨٥	E ٣٣° ٤٠' ٢٠,٦٦٠"	N ٢٨° ٤٠' ٤٠,٨٣٦"
١٧٧	E ٣٣° ٤٤' ٢٤,٤٢٤"	N ٢٧° ٥٤' ٢٧,٥٧٤"	١٨٦	E ٣٣° ٤٠' ٢٠,٦٦٠"	N ٢٨° ٤٠' ٤٠,٨٣٦"
١٧٨	E ٣٣° ٤٤' ٢٤,٤٢٤"	N ٢٧° ٥٤' ٢٧,٥٧٤"	١٨٧	E ٣٣° ٤٠' ٢٠,٦٦٠"	N ٢٨° ٤٠' ٤٠,٨٣٦"
١٧٩	E ٣٣° ٤٤' ٢٤,٤٢٤"	N ٢٧° ٥٤' ٢٧,٥٧٤"	١٨٨	E ٣٣° ٤٠' ٢٠,٦٦٠"	N ٢٨° ٤٠' ٤٠,٨٣٦"
١٨٠	E ٣٣° ٤٤' ٢٤,٤٢٤"	N ٢٧° ٥٤' ٢٧,٥٧٤"	١٨٩	E ٣٣° ٤٠' ٢٠,٦٦٠"	N ٢٨° ٤٠' ٤٠,٨٣٦"
١٨١	E ٣٣° ٤٤' ٢٤,٤٢٤"	N ٢٧° ٥٤' ٢٧,٥٧٤"	١٩٠	E ٣٣° ٤٠' ٢٠,٦٦٠"	N ٢٨° ٤٠' ٤٠,٨٣٦"
١٨٢	E ٣٣° ٤٤' ٢٤,٤٢٤"	N ٢٧° ٥٤' ٢٧,٥٧٤"	١٩١	E ٣٣° ٤٠' ٢٠,٦٦٠"	N ٢٨° ٤٠' ٤٠,٨٣٦"
١٨٣	E ٣٣° ٤٤' ٢٤,٤٢٤"	N ٢٧° ٥٤' ٢٧,٥٧٤"	١٩٢	E ٣٣° ٤٠' ٢٠,٦٦٠"	N ٢٨° ٤٠' ٤٠,٨٣٦"
١٨٤	E ٣٣° ٤٤' ٢٤,٤٢٤"	N ٢٧° ٥٤' ٢٧,٥٧٤"	١٩٣	E ٣٣° ٤٠' ٢٠,٦٦٠"	N ٢٨° ٤٠' ٤٠,٨٣٦"
١٨٥	E ٣٣° ٤٤' ٢٤,٤٢٤"	N ٢٧° ٥٤' ٢٧,٥٧٤"	١٩٤	E ٣٣° ٤٠' ٢٠,٦٦٠"	N ٢٨° ٤٠' ٤٠,٨٣٦"
١٨٦	E ٣٣° ٤٤' ٢٤,٤٢٤"	N ٢٧° ٥٤' ٢٧,٥٧٤"	١٩٥	E ٣٣° ٤٠' ٢٠,٦٦٠"	N ٢٨° ٤٠' ٤٠,٨٣٦"