

قرار رئيس جمهورية مصر العربية

رقم ٣٨٠ لسنة ٢٠١٩

رئيس الجمهورية

بعد الاطلاع على الدستور ؛

وعلى قانون الهيئات العامة الصادر بالقانون رقم ٦١ لسنة ١٩٦٣ ؛

وعلى قانون نظام الإدارة المحلية الصادر بالقانون رقم ٤٣ لسنة ١٩٧٩ ؛

وعلى القانون رقم ١٤٣ لسنة ١٩٨١ فى شأن الأراضى الصحراوية ؛

وعلى القانون رقم ٧ لسنة ١٩٩١ فى شأن بعض الأحكام المتعلقة بأمولاك

الدولة الخاصة ؛

وعلى قرار رئيس الجمهورية رقم ١٥٢ لسنة ٢٠٠١ بشأن تحديد المناطق الاستراتيجية

ذات الأهمية العسكرية ؛

وعلى قرار رئيس الجمهورية رقم ١٥٣ لسنة ٢٠٠١ بإنشاء المركز الوطنى لتخطيط

استخدامات أراضى الدولة ؛

وعلى قرار رئيس الجمهورية رقم ٦١٢ لسنة ٢٠١٣ بشأن الأراضى المخصصة

للأنشطة السياحية ؛

وعلى قرار رئيس الجمهورية رقم ٦٢ لسنة ٢٠١٨ بشأن خريطة تنمية أراضى

جمهورية مصر العربية ؛

وبناءً على ما عرضه المركز الوطنى لتخطيط استخدامات أراضى الدولة ؛

قرار:

(المادة الأولى)

ووفق على إعادة تخصيص عدد (٤٧) جزيرة ، من الأراضى المملوكة للدولة ملكية خاصة ، ناحية محافظة البحر الأحمر ، طبقًا للخريطة المرفقة ، لصالح القوات المسلحة كأراضى استراتيجية ذات أهمية عسكرية .

(المادة الثانية)

تودع بأمورية الشهر العقارى المختص حوافظ بالأبعاد والمساحات للجزر المبينة بهذا القرار .

(المادة الثالثة)

يُنشر هذا القرار فى الجريدة الرسمية ، ويُعمل به من تاريخ نشره .

صدر برئاسة الجمهورية فى ٣ ذى الحجة سنة ١٤٤٠ هـ

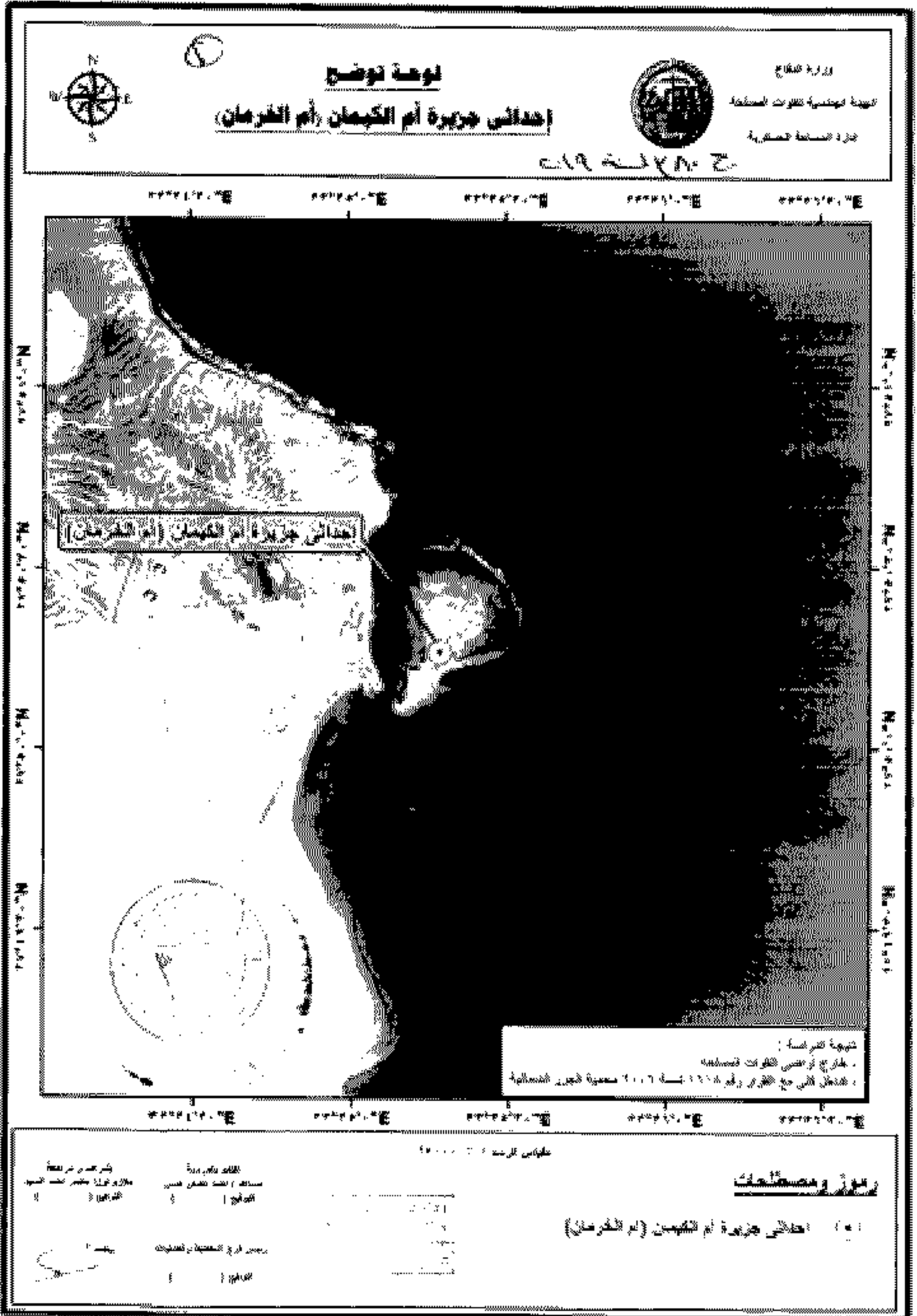
(الموافق ٤ أغسطس سنة ٢٠١٩ م) .

عبد الفتاح السيسى

كشف بيان وإحداثي لعدد (٤٧) جزيرة بالبحر الأحمر البراءة نقلهم إلى القوات المسلحة بنظام (WGS 84)

البيانات	المصدر	Y	X	اسم الجزيرة	مستل
جزر موافق على استقلالها سياحيا	م ج ع وشعبة المساحة البحرية ووزارة البيئة	٢٧° ٥٠' ١٦,١٠٨" N	٢٣° ٢٥' ١٧,٠٦٨" E	جزيرة أم الكيمان (أم الخرمان)	١
جزر موافق على استقلالها سياحيا	م ج ع	٢٧° ٤٧' ٢٢,٤٤٧" N	٢٣° ٥١' ٥٨,٩٨٢" E	أم كروش	٢
جزر غير موافق على استقلالها على استقلالها	م ج ع وشعبة المساحة البحرية	٢٧° ٤٦' ٢٥,٢٤٥" N	٢٣° ٥٢' ٥٢,٧١٣" E	شعب على	٣
جزر موافق على استقلالها سياحيا	وزارة البيئة	٢٧° ٤٢' ٢٠,٠٢٦" N	٢٣° ٢٥' ٥١,٠٨٦" E	جزيرة غفلم	٤
جزر موافق على استقلالها سياحيا	م ج ع ووزارة البيئة	٢٧° ٤٢' ١٣,٢١٩" N	٢٣° ٤١' ٢١,٦٥١" E	جزر مكرات (أم الكرش / اشرافي الشمالية / اشرافي الجنوبية)	٥
جزر موافق على استقلالها سياحيا	م ج ع وشعبة المساحة البحرية ووزارة البيئة	٢٧° ٤٢' ١٦,٨٢١" N	٢٣° ٤٠' ٥٢,٢٦٤" E	جزيرة القيسوم (الصغيرة) (الشمالية)	٦
جزر غير موافق على استقلالها على استقلالها	م ج ع ووزارة البيئة	٢٧° ٤٠' ٢٧,١٢٣" N	٢٣° ٤٧' ٤٠,٤٦٦" E	جزيرة جويال الصغيرة (الشمالية)	٧
جزر موافق على استقلالها سياحيا	م ج ع ووزارة البيئة	٢٧° ٤٠' ٢٩,١٢٥" N	٢٣° ٤٣' ٢٢,٠٨٧" E	جزيرة القيسوم (الكبيرة) (الجنوبية)	٨
جزر موافق على استقلالها سياحيا	م ج ع وشعبة المساحة البحرية ووزارة البيئة	٢٧° ٤٠' ١٠,٣١٩" N	٢٣° ٢٧' ٤٢,٧٢٠" E	جزيرة أم العيمات (الكبيرة) (الشمالية)	٩
جزر موافق على استقلالها سياحيا	وزارة البيئة	٢٧° ٣٨' ٥٤,٢٧١" N	٢٣° ٢٤' ٥,٢٧٥" E	جزر البنتيخ (الجمجمة الصغيرة)	١٠
جزر غير موافق على استقلالها على استقلالها	م ج ع وشعبة المساحة البحرية ووزارة البيئة	٢٧° ٣٨' ٢٢,١٧٧" N	٢٣° ٤٠' ١٨,٢٤٠" E	جزيرة أم العيمات (العجمات) الصغيرة (الجنوبية)	١١
جزر غير موافق على استقلالها على استقلالها	م ج ع ووزارة البيئة	٢٧° ٣٨' ٢٨,٢٨٤" N	٢٣° ٤٨' ٧,٢٧٨" E	جزيرة جويال الكبيرة (الجنوبية)	١٢
جزر موافق على استقلالها سياحيا	م ج ع وشعبة المساحة البحرية ووزارة البيئة	٢٧° ٣٥' ١٩,١٢٨" N	٢٣° ٤٩' ١٥,٤٠٣" E	جزيرة طوال (طويلة) / الطويلة)	١٣
جزر موافق على استقلالها سياحيا	م ج ع وشعبة المساحة البحرية ووزارة البيئة	٢٧° ٣٣' ١٩,٢٥١" N	٢٣° ٥١' ١٢,٤٧٥" E	جزيرة سيول (سيال) الصغيرة (الصغرى)	١٤
جزر موافق على استقلالها سياحيا	م ج ع وشعبة المساحة البحرية ووزارة البيئة	٢٧° ٣٣' ٢٩,١٢٤" N	٢٣° ٥٢' ٣١,٠٧٨" E	جزيرة سيول (سيال) الكبيرة (الكبرى)	١٥
جزر غير موافق على استقلالها سياحيا	وزارة البيئة	٢٧° ٣٣' ٢٩,١٢٨" N	٢٣° ٤٥' ٣١,٧٤٢" E	الجزيرة الحمراء (جزيرة الحمراء) (تايحة لجزيرة طوال)	١٦
جزر غير موافق على استقلالها على استقلالها	م ج ع وشعبة المساحة البحرية ووزارة البيئة	٢٧° ٢٠' ١٤,٨٢٠" N	٢٣° ٥٨' ٤٨,١٧٤" E	جزيرة شذوان (شاكور)	١٧
جزر موافق على استقلالها سياحيا	م ج ع وشعبة المساحة البحرية ووزارة البيئة	٢٧° ١١' ١٩,٩١٧" N	٢٣° ٥٤' ٢٨,١٢٩" E	جزيرة أم همر (أم جهم)	١٨
جزر موافق على استقلالها سياحيا	م ج ع وشعبة المساحة البحرية ووزارة البيئة	٢٧° ١٧' ٢٤,٩٢٤" N	٢٣° ٤٩' ٢٢,٨٧٣" E	جزيرة الأدير (الأناديير)	١٩
جزر موافق على استقلالها سياحيا	م ج ع وشعبة المساحة البحرية ووزارة البيئة	٢٧° ١٣' ٢٨,٧٠٧" N	٢٣° ٥٥' ٢٦,٠٤٣" E	جزيرة العجقون الكبيرة	٢٠
جزر موافق على استقلالها سياحيا	م ج ع وشعبة المساحة البحرية ووزارة البيئة	٢٧° ١١' ٥٨,١٥٤" N	٢٣° ٥٢' ٢٥,٤٧٨" E	جزيرة أبو منقار (أبو منقار الكبيرة)	٢١
جزر موافق على استقلالها سياحيا	م ج ع وشعبة المساحة البحرية ووزارة البيئة	٢٧° ١١' ٤٥,٨٢٣" N	٢٣° ٥٨' ٢٢,٠١٤" E	جزيرة العجقون الصغيرة	٢٢
جزر موافق على استقلالها سياحيا	م ج ع وشعبة المساحة البحرية ووزارة البيئة	٢٧° ٩' ٥٦,٤٩٨" N	٢٣° ٥٢' ١٣,٩٢١" E	جزيرة آجوايش (أم جوايش) / أم جوايش / أم جوايش (الكبيرة)	٢٣

مسلسل	اسم المصطلح	Y	X	المسطلح	المصطلح	البيانات
٢٤	جزيرة أبو رمادة (أبو رمادي)	٣٣° ١٠' ٤٢٦" N	٣٣° ٥٨' ٥٥,٨٢١" E	جزيرة أبو رمادة (أبو رمادي)	م ج ع وشعبية المساحة البحرية ووزارة البيئة	جزر موافق على استقلالها سياسياً
٢٥	جزيرة أجابوش (أم جابوش / أجابوش / أم جابوش) (المصغرة)	٣٣° ٥١' ٣٦,٧٤٧" N	٣٣° ٥١' ٣٦,٧٤٧" E	جزيرة أجابوش (أم جابوش / أجابوش / أم جابوش)	م ج ع وشعبية المساحة البحرية ووزارة البيئة	جزر موافق على استقلالها سياسياً
٢٦	جزيرة أبو حشيش (سهل حشيش)	٣٣° ١' ٥٢,٨٨٢" N	٣٣° ٥٠' ١٨,١٢٤" E	جزيرة أبو حشيش (سهل حشيش)	م ج ع وشعبية المساحة البحرية ووزارة البيئة	جزر موافق على استقلالها سياسياً
٢٧	جزيرة للسعدانة (سعدان)	٣٣° ٥٤' ٤٧,٩٣٧" N	٣٣° ٥٧' ٤٧,٩٣٧" E	جزيرة للسعدانة (سعدان)	م ج ع ووزارة البيئة	جزر موافق على استقلالها سياسياً
٢٨	جزيرة أم الجرسان	٣٣° ٥٤' ٤٧,٩٣٧" N	٣٣° ٥٤' ٤٧,٩٣٧" E	جزيرة أم الجرسان	م ج ع وشعبية المساحة البحرية ووزارة البيئة	جزر موافق على استقلالها لغوص فقط
٢٩	جزيرة قوتيا البيضاء	٣٣° ٤٩' ٥٢,٧٩٤" N	٣٣° ٥٨' ٤٥,٣٠٢" E	جزيرة قوتيا البيضاء	م ج ع وشعبية المساحة البحرية ووزارة البيئة	جزر موافق على استقلالها سياسياً
٣٠	جزيرة توتيا الحمراء	٣٣° ٤٩' ٥٢,٧٩٤" N	٣٣° ٥٨' ٤٤,٦٤٣" E	جزيرة توتيا الحمراء	م ج ع ووزارة البيئة	جزر موافق على استقلالها سياسياً
٣١	جزيرة سفاجا	٣٣° ٤٤' ٥١,٣٣٢" N	٣٣° ٥٩' ٧,٦٣٢" E	جزيرة سفاجا	م ج ع وشعبية المساحة البحرية ووزارة البيئة	جزر موافق على استقلالها سياسياً
٣٢	جزيرة ألا غوزين الكبرى (الشمالية)	٣٣° ١٨' ٤٨,٨٥٣" N	٣٤° ٥٠' ٤١,٩٢٣" E	جزيرة ألا غوزين الكبرى (الشمالية)	م ج ع وشعبية المساحة البحرية ووزارة البيئة	جزر موافق على استقلالها لغوص فقط
٣٣	جزيرة الأخوين المصغرة (الجنوبية)	٣٣° ١٨' ٤٨,٨٥٣" N	٣٤° ٥١' ٤٦,٣٨٩" E	جزيرة الأخوين المصغرة (الجنوبية)	م ج ع ووزارة البيئة	جزر موافق على استقلالها لغوص فقط
٣٤	جزيرة أبو الكيلان	٣٣° ١٨' ٤٨,٨٥٣" N	٣٥° ٥١' ١٠,٢٥١" E	جزيرة أبو الكيلان	م ج ع وشعبية المساحة البحرية ووزارة البيئة	جزر موافق على استقلالها لغوص فقط
٣٥	جزيرة وادي الجمال	٣٤° ٣٩' ٥٧,١٤٤" N	٣٥° ٩' ٤٨,٥٩٩" E	جزيرة وادي الجمال	م ج ع ووزارة البيئة	جزر موافق على استقلالها لغوص فقط
٣٦	جزيرة سيال (سيول) / جزر قلعان	٣٤° ٣٩' ٥٧,١٤٤" N	٣٥° ٣٣' ٥٨,٦٨٦" E	جزيرة سيال (سيول) / جزر قلعان	م ج ع ووزارة البيئة	جزر موافق على استقلالها لغوص فقط
٣٧	جزيرة شوايط (شوايت) / جزر قلعان	٣٤° ٣٩' ٥٧,١٤٤" N	٣٥° ٣٣' ٤٤,٣٧٥" E	جزيرة شوايط (شوايت) / جزر قلعان	م ج ع ووزارة البيئة	جزر موافق على استقلالها لغوص فقط
٣٨	جزيرة صفايس / جزر قلعان	٣٤° ٣٩' ٥٧,١٤٤" N	٣٥° ٣٣' ٣٧,٢٦٨" E	جزيرة صفايس / جزر قلعان	م ج ع ووزارة البيئة	جزر موافق على استقلالها لغوص فقط
٣٩	جزيرة سوزاكة (مكوة) / الكوة	٣٤° ٥٠' ٧,١٢٩" N	٣٥° ٤٨' ٣٢,٥٠٥" E	جزيرة سوزاكة (مكوة) / الكوة	م ج ع وشعبية المساحة البحرية ووزارة البيئة	جزر موافق على استقلالها لغوص فقط
٤٠	جزيرة الأبرجد	٣٤° ٣٩' ٥٧,١٤٤" N	٣٥° ١١' ٤٩,٥٣٧" E	جزيرة الأبرجد	م ج ع وشعبية المساحة البحرية ووزارة البيئة	جزر موافق على استقلالها لغوص فقط
٤١	جزيرة روكي	٣٤° ٣٩' ٥٧,١٤٤" N	٣٥° ١٤' ٤٢,٥٠٣" E	جزيرة روكي	م ج ع وشعبية المساحة البحرية ووزارة البيئة	جزر موافق على استقلالها لغوص فقط
٤٢	جزيرة مورفال (مورفال / مورفال) / جزر سيال	٣٤° ٣٩' ٥٧,١٤٤" N	٣٥° ٤٤' ٩,٦٣٣" E	جزيرة مورفال (مورفال / مورفال) / جزر سيال	م ج ع ووزارة البيئة	جزر موافق على استقلالها لغوص فقط
٤٣	جزر دوايل (جزر وشعب دوايل) / جزر سيال	٣٤° ٤٧' ١٨,٧٣٢" N	٣٦° ١٠' ٥٠,١٢٩" E	جزر دوايل (جزر وشعب دوايل) / جزر سيال	م ج ع وشعبية المساحة البحرية ووزارة البيئة	جزر موافق على استقلالها لغوص فقط
٤٤	جزيرة اللبيا (ديبيا / اللبيا / حلاب)	٣٤° ٣٣' ٣٩,٨٠٦" N	٣٦° ٣٣' ٣٣,٣٢٨" E	جزيرة اللبيا (ديبيا / اللبيا / حلاب)	م ج ع وشعبية المساحة البحرية ووزارة البيئة	جزر موافق على استقلالها
٤٥	جزيرة كوالا (كوالا)	٣٤° ٣٣' ٣٩,٨٠٦" N	٣٦° ٣٣' ٥٧,٧٨٢" E	جزيرة كوالا (كوالا)	م ج ع ووزارة البيئة	جزر موافق على استقلالها سياسياً
٤٦	جزيرة حلاب الكبرى (حلاب)	٣٤° ٣٣' ٣٩,٨٠٦" N	٣٦° ٣٨' ٤٧,٩٤٥" E	جزيرة حلاب الكبرى (حلاب)	م ج ع وشعبية المساحة البحرية ووزارة البيئة	جزر غير موافق صهارتها على استقلالها



الهيئة الهندسية للقوات المسلحة، وزارة الدفاع، المملكة العربية السعودية، الرياض، ١١٤٦١، صندوق بريد ١١٤٦١، رقم الهاتف ٠١٤٦٦٦٦٦٦، الفاكس ٠١٤٦٦٦٦٦٦٦، البريد الإلكتروني: hhd@mod.gov.sa



لوحة توضيح إحداثي جزيرة أم كروش



وزارة النفط
الهيئة الكويتية لتنظيم النفط والغاز
مركز المعلومات المتكامل



إحداثي جزيرة أم كروش


تُظهر هذه الخريطة
 • موقع جزيرة أم كروش على خريطة الكويت.
 • إحداثي الجزيرة الذي تم تحديده في هذه الخريطة.
 • الموقع الجغرافي للجزيرة على خريطة الكويت.

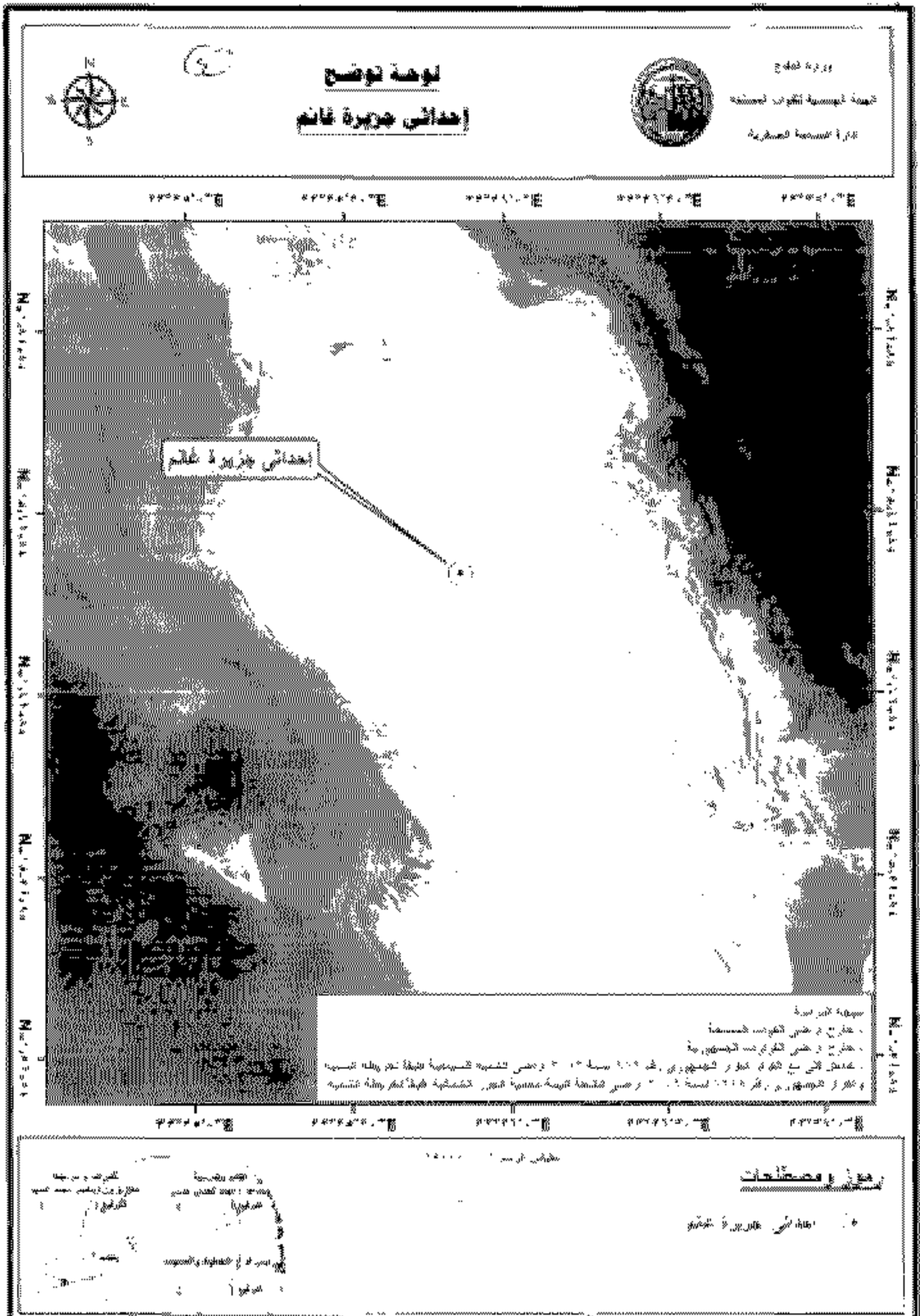
رموز ومصطلحات

• إحداثي جزيرة أم كروش

معلومات عن الخريطة:

- نوع الخريطة: خريطة توضيحية
- الهدف: توضيح موقع جزيرة أم كروش على خريطة الكويت
- التاريخ: ٢٠١٩
- المصدر: الهيئة الكويتية لتنظيم النفط والغاز









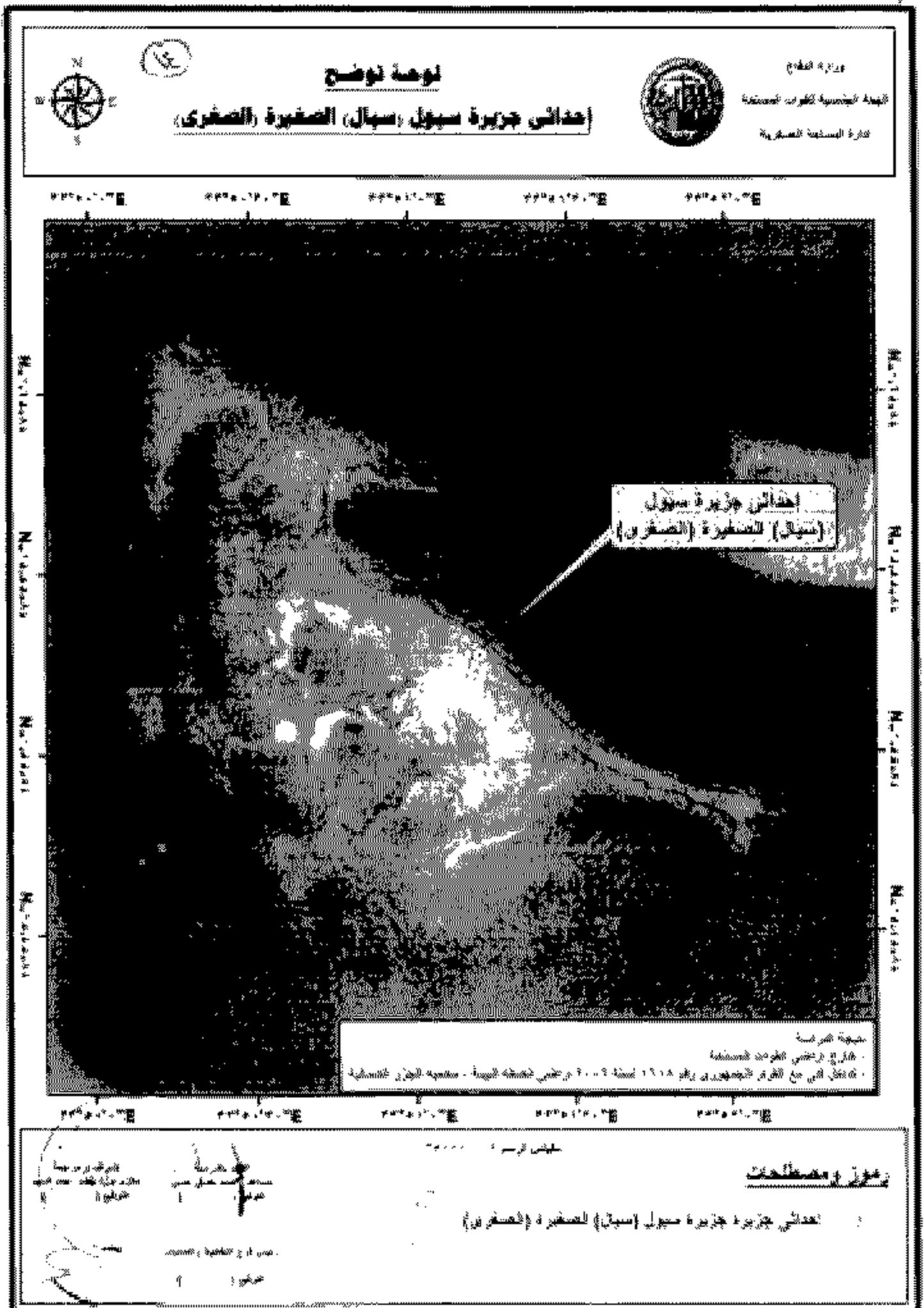








© 2019 مصر ب. د. م. الحقوق محفوظة والتمويل (مصر) © 2019 (أ) مكرر 31 في 4 أغسطس سنة 2019
 إعداد: وزارة الداخلية - المصلحة العامة للإعلام الإلكتروني



١٩٦٨ (معدلته: ٢٠٠٩) - مقياسه البحري: 1:50,000


توجد أيضاً بوزارة الدفاع، في رقم ٢٠١٩




تمثل الخطوط الحدية في هذه الخريطة القواعد المعمول بها في سنة 2019. لا تضمن الهيئة الهندسية للقوات المسلحة دقة أو صحة المعلومات الواردة في الخريطة ولا تتحمل مسؤولية استخدامها.

تعددت طبعة الخريطة الملاحية رقم 501/2019













وزارة التخطيط

نوعه توضيح

وزارة التخطيط والجنسية والإحصاء

نوعه توضيح

إيثاا جزيرة أبو منقار (أبو منقار الكبيرة)

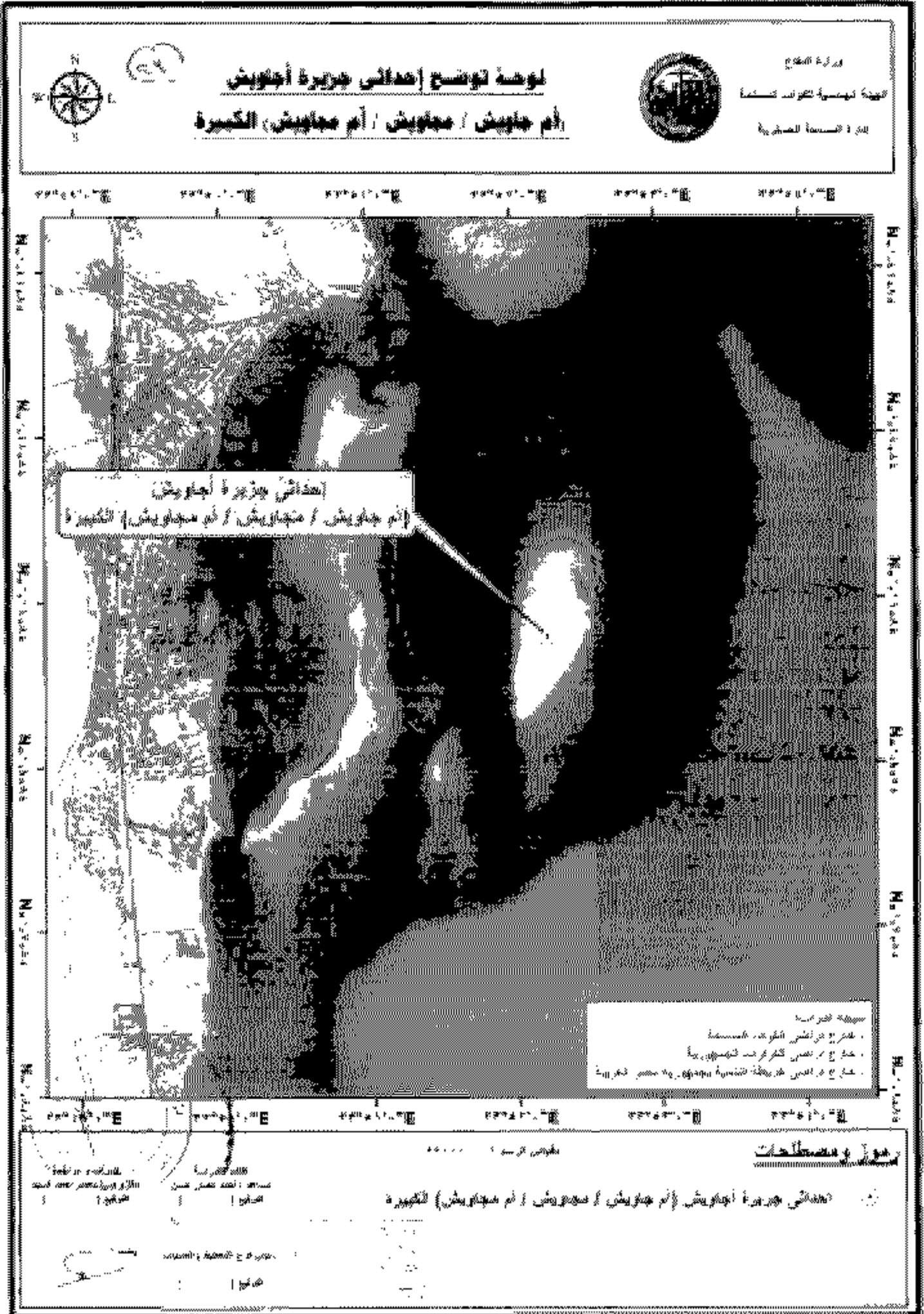
إيثاا جزيرة
أبو منقار (أبو منقار الكبيرة)

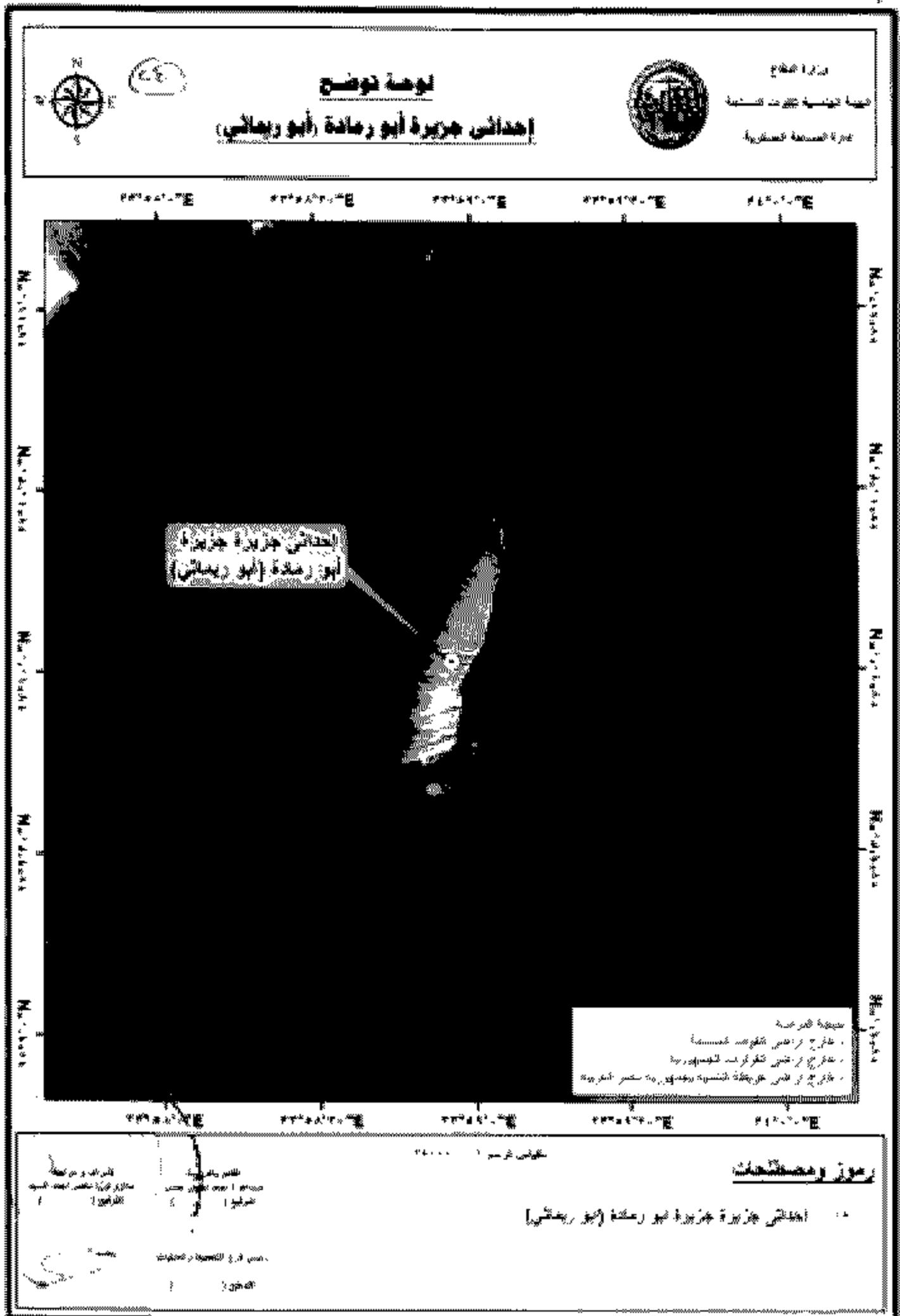
شبكة الطرق
مخارج في عصر الثورة
مخارج في عصر الجمهورية
مخارج في عصر

رموز ومعلومات

إيثاا جزيرة أبو منقار (أبو منقار الكبيرة)



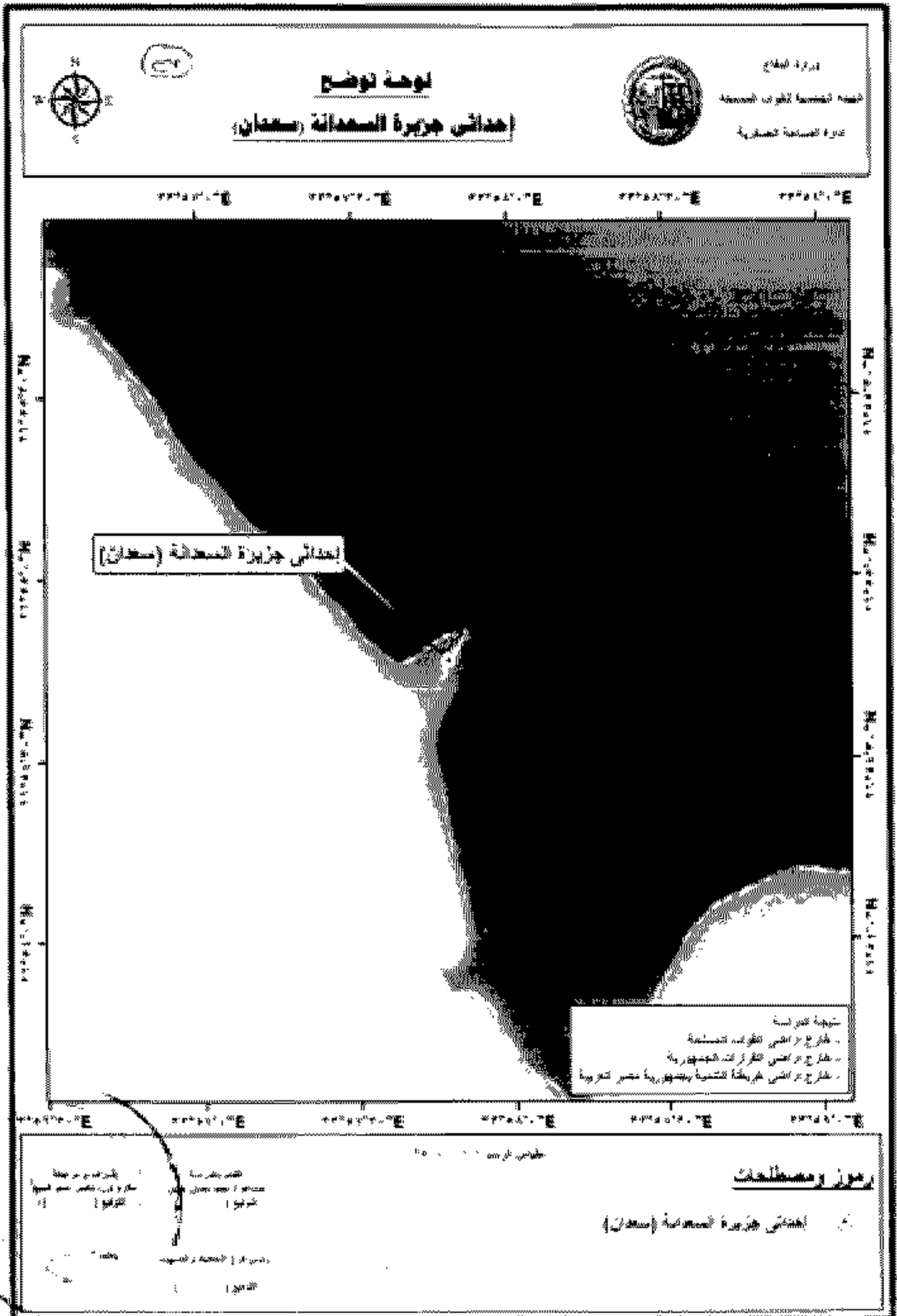


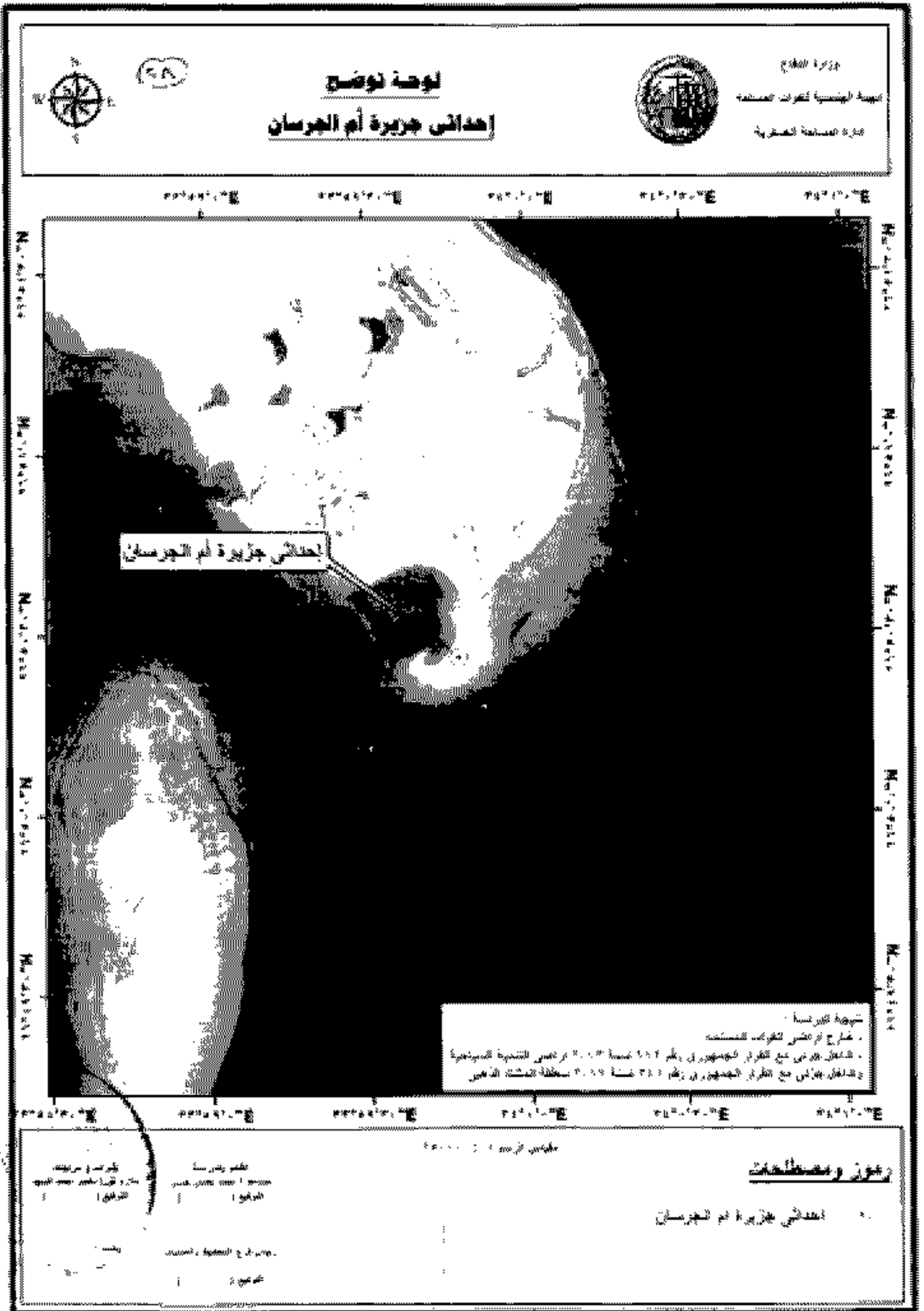


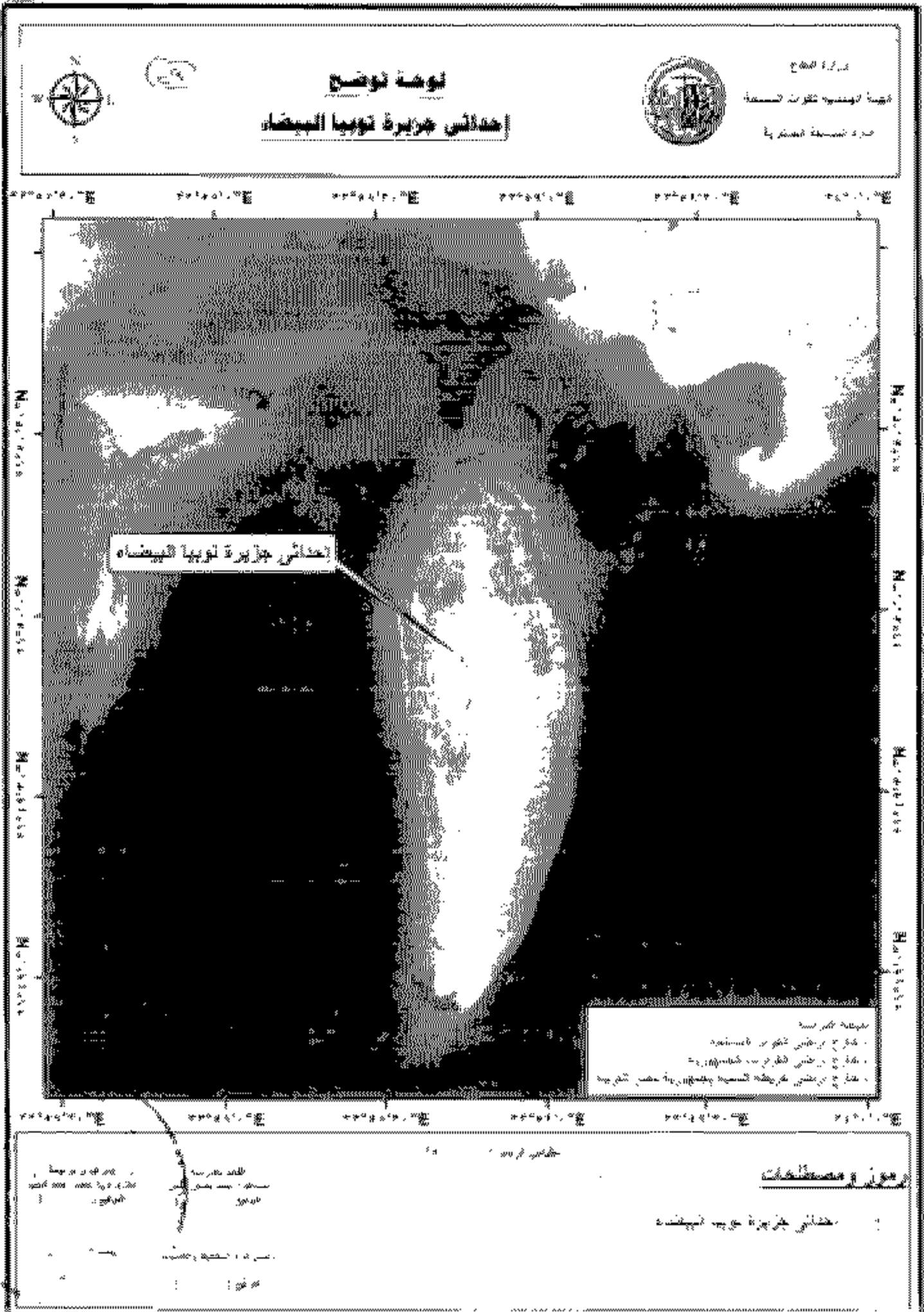


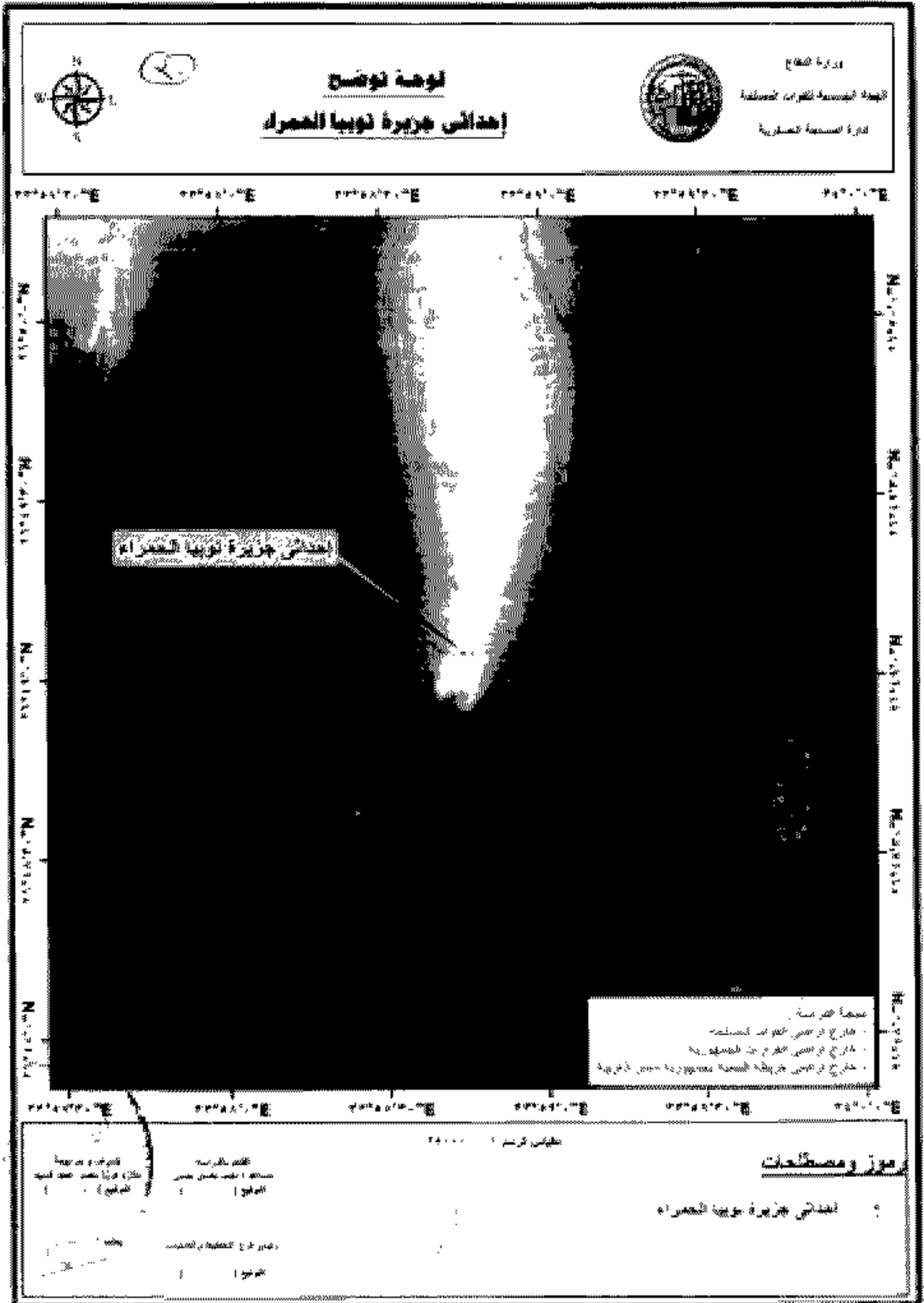
الجزيرة (أجايوش / أم جايوش / مهاويش / أم مهاويش) المسماة (الصغيرة) في أغسطس ٢٠١٩















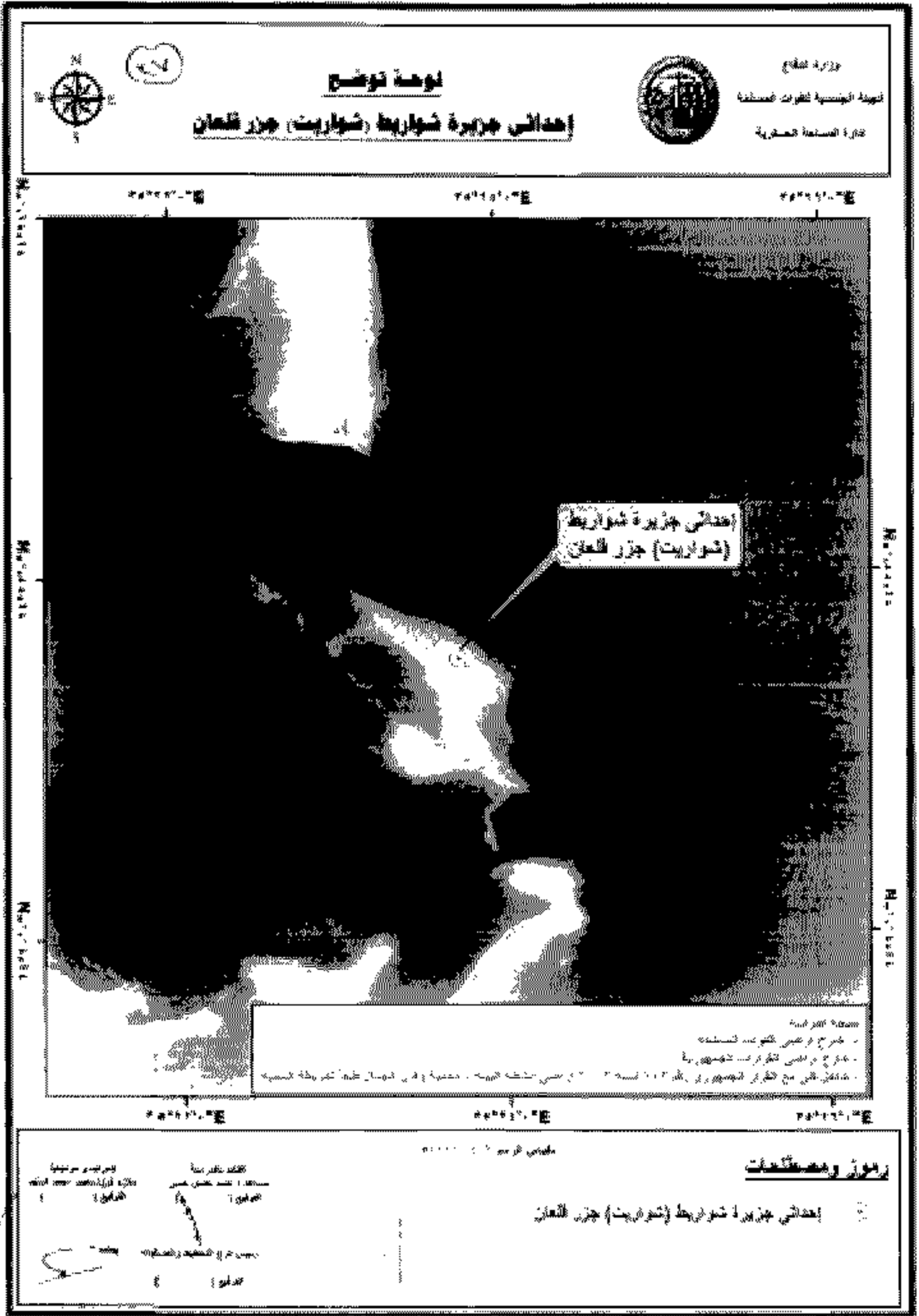









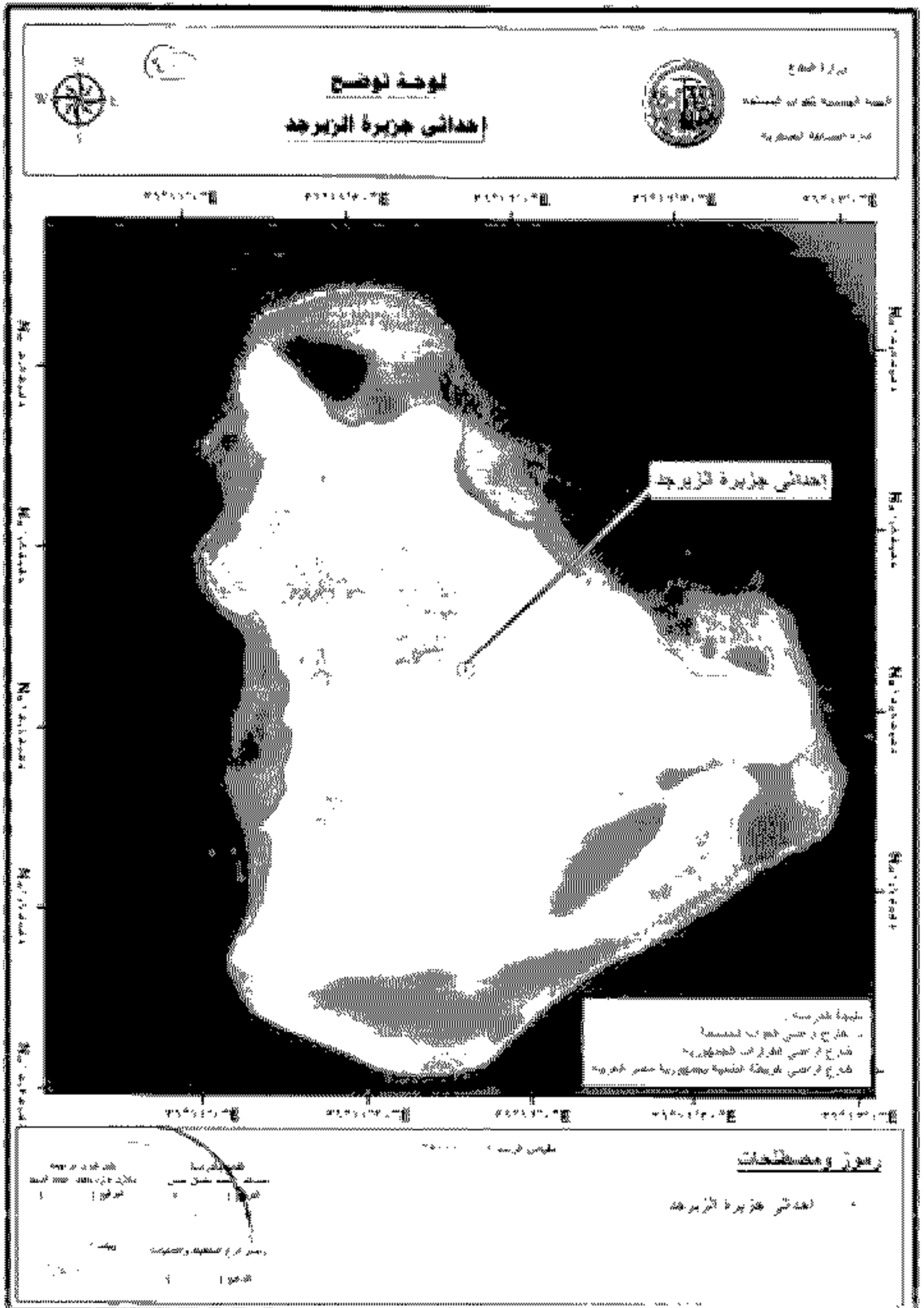
مجموعة جزر سيال (سيول) جزر قلعة




تم إعداد الخريطة باستخدام برنامج AutoCAD 2010. تم إعداد الخريطة باستخدام برنامج AutoCAD 2010. تم إعداد الخريطة باستخدام برنامج AutoCAD 2010.





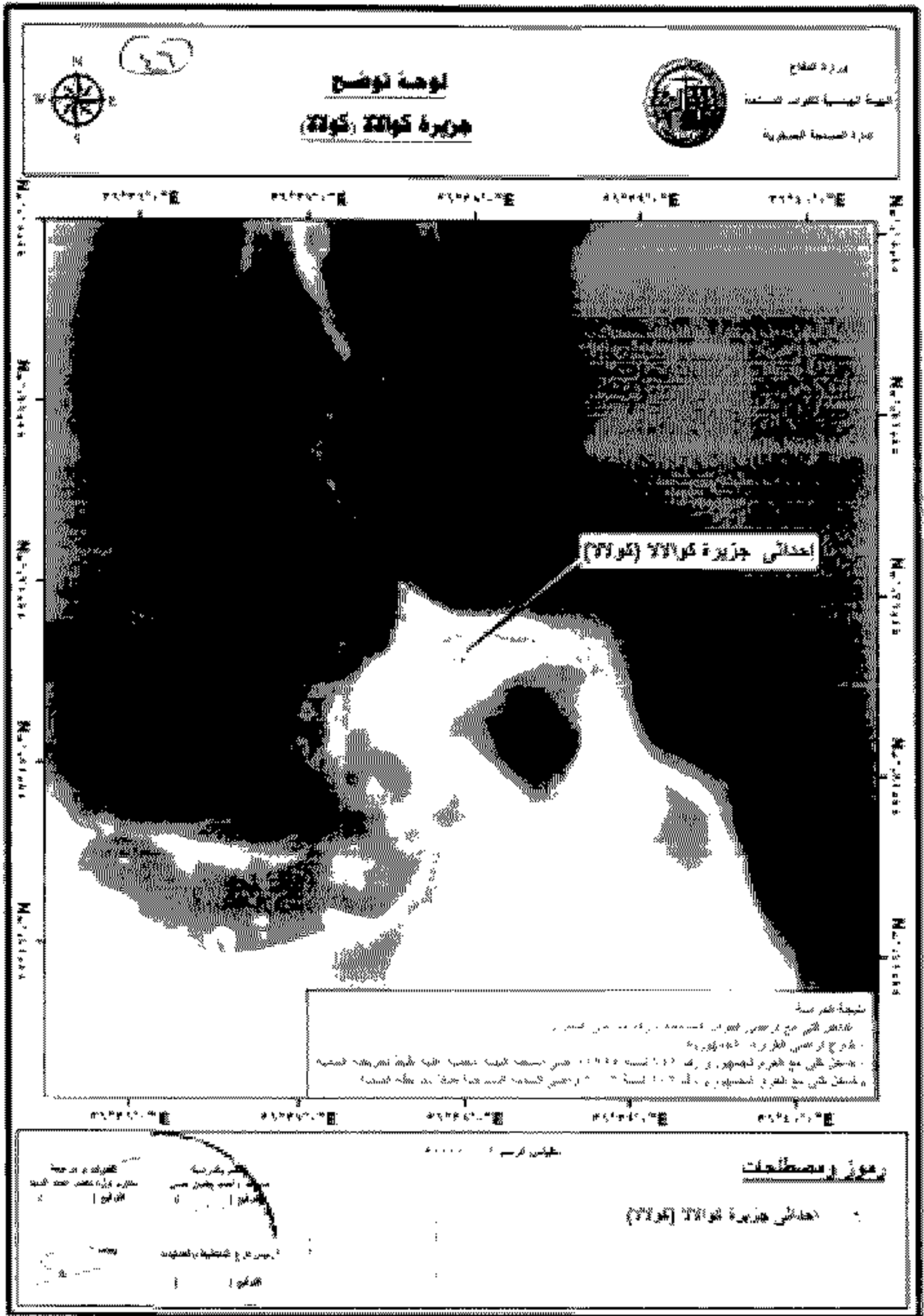






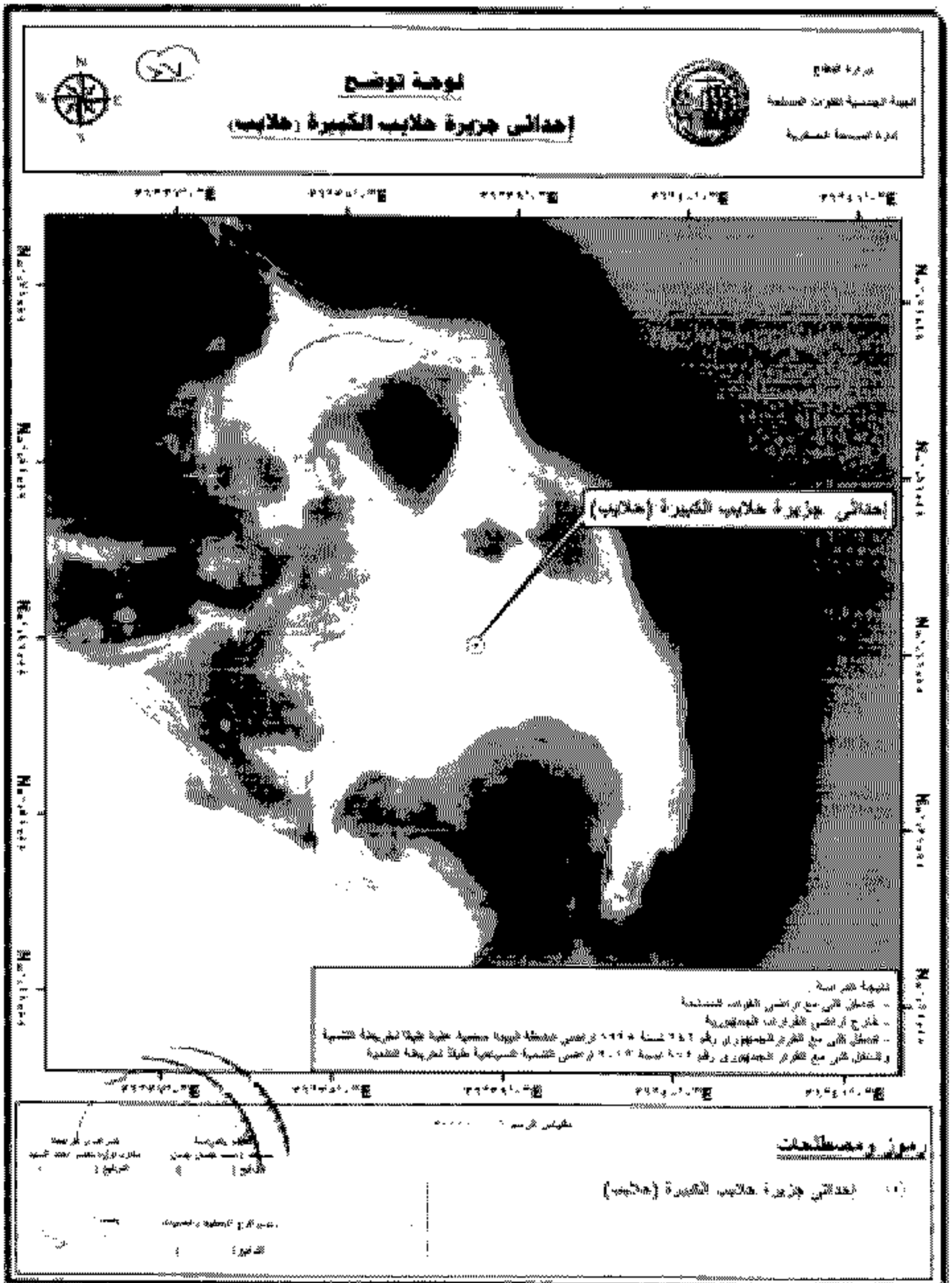






جميع الحقوق محفوظة - جمهورية غزة الديمقراطية - وزارة الدفاع والقوات المسلحة

تمتد يديها باليد التسليحة العسكرية في فلسطين ٢٠١٩



تم إعداد الخريطة رسمياً بواسطة الهيئة العامة للتخطيط والتعاون الاقتصادي