

قرار رئيس جمهورية مصر العربية

رقم ١٩٧ لسنة ٢٠٢١

رئيس الجمهورية

بعد الاطلاع على الدستور ؛

وعلى قانون الهيئات العامة الصادر بالقانون رقم ٦١ لسنة ١٩٦٣ ؛

وعلى قانون نظام الإدارة المحلية الصادر بالقانون رقم ٤٣ لسنة ١٩٧٩ ؛

وعلى القانون رقم ١٤٣ لسنة ١٩٨١ فى شأن الأراضى الصحراوية ؛

وعلى قانون الرى والصرف الصادر بالقانون رقم ١٢ لسنة ١٩٨٤ ؛

وعلى القانون رقم ٧ لسنة ١٩٩١ فى شأن بعض الأحكام المتعلقة بأموال الدولة الخاصة ؛

وعلى قانون البيئة الصادر بالقانون رقم ٤ لسنة ١٩٩٤ ؛

وعلى قرار رئيس الجمهورية رقم ١٥٢ لسنة ٢٠٠١ بشأن تحديد المناطق الاستراتيجية

ذات الأهمية العسكرية ؛

وعلى قرار رئيس الجمهورية رقم ١٥٣ لسنة ٢٠٠١ بإنشاء المركز الوطنى لتخطيط

استخدامات أراضى الدولة ؛

وعلى قرار رئيس الجمهورية رقم ٦٠ لسنة ٢٠١٦ بشأن الموافقة على إعادة تخصيص

بعض المساحات من الأراضى المملوكة للدولة ملكية خاصة بجهة شرق النيل بمحافظة

بنى سويف ، لصالح محافظة بنى سويف لاستخدامها فى أنشطة الاستصلاح والاستزراع ؛

وعلى قرار رئيس الجمهورية رقم ٨٥ لسنة ٢٠١٧ بشأن الموافقة على إعادة تخصيص

مساحة ١٣٥١ فدان من الأراضى المملوكة للدولة ملكية خاصة بجهة شرق النيل لصالح

محافظة بنى سويف لاستخدامها فى نشاط الاستصلاح والاستزراع ؛

وعلى قرار رئيس الجمهورية رقم ٦٢ لسنة ٢٠١٨ بشأن خريطة تنمية أراضى

جمهورية مصر العربية ؛

وعلى ما عرضه المركز الوطنى لتخطيط استخدامات أراضى الدولة ؛

وبعد موافقة مجلس الوزراء ؛

قرر:

(المادة الأولى)

تخصص المساحتان المبينتان فيما بعد ، من الأراضى المملوكة للدولة ملكية خاصة ،

لصالح القوات المسلحة ؛ لاستخدامها فى أنشطة الاستصلاح والاستزراع ، وهما :

١ - مساحة ١٤٤٩٤,٠٩ فدان تقريباً ، تعادل ٢٦٠٨٨٧٢٦٦ م^٢ الكائنة شمال طريق وصلة سنور بمحافظة بنى سويف ، منها مساحة ١٨٠٦,٢ فدان تقريباً نقلاً من الأراضى المخصصة لمحافظة بنى سويف ، وفقاً للوحة وجدول الإحداثيات المرفقين ، ويرمز لها بالحرف (أ) .

٢ - مساحة ١٤٧٤٦,٢٤ فدان تقريباً ، تعادل ٢٦١٩٤٦٤٩٨ م^٢ الكائنة ناحية محافظة المنيا ، وفقاً للوحة وجدول الإحداثيات المرفقين ، ويرمز لها بالحرف (ب) .

(المادة الثانية)

يودع هذا القرار مكتب الشهر العقارى المختص بغير رسوم ، ويترتب على هذا الإيداع آثار الشهر القانونية .

(المادة الثالثة)

يلغى قرار رئيس الجمهورية رقم ٨٥ لسنة ٢٠١٧ المشار إليه .

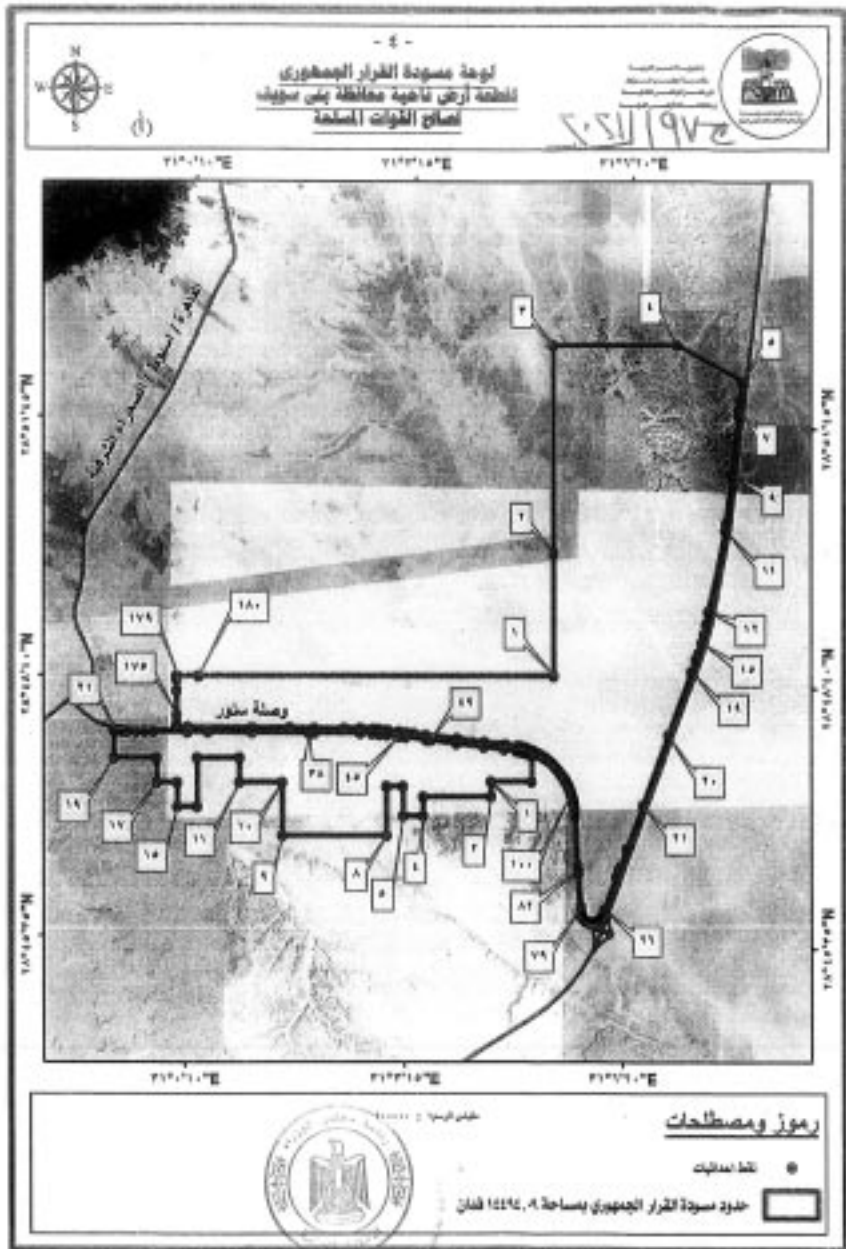
(المادة الرابعة)

يُنشر هذا القرار فى الجريدة الرسمية .


صدر برئاسة الجمهورية فى ١٣ شوال سنة ١٤٤٢هـ

(الموافق ٢٥ مايو سنة ٢٠٢١ م) .

عبد الفتاح السيسى




إحداثيات مسودة القرار الجمهوري لقطعة أرض ناحية
محافظة بني سويف لصالح القوات المسلحة




الجمهورية العربية السورية
وزارة الدفاع
القوات المسلحة

Y	X	رقم القطعة	P
٢٨°٤٨'٤٥,٨٤"	٣١°٥'١٨,١٩"		١
٢٨°٥٠'١٣,٣٧"	٣١°٥'١٦,٥٩"		٢
٢٨°٥٢'٤١,٦٦"	٣١°٥'١٣,٨٧"		٣
٢٨°٥٢'٤٣,١٢"	٣١°٥'١٠,٠٢"		٤
٢٨°٥٢'١٨,٨٧"	٣١°٥'٥٣,٦١"		٥
٢٨°٥٢'٠٤,٢٨"	٣١°٥'٥١,٩٤"		٦
٢٨°٥١'٥٨,٣٨"	٣١°٥'٥١,٢٧"		٧
٢٨°٥١'٥٣,٤٥"	٣١°٥'٥٠,٧١"		٨
٢٨°٥١'٤٢,١٠"	٣١°٥'٤٥,٩٩"		٩
٢٨°٥٠'٣٧,٨٠"	٣١°٥'٤٢,٢٢"		١٠
٢٨°٥٠'٣٢,٠٢"	٣١°٥'٤١,٣٩"		١١
٢٨°٤٩'٣٣,٤٨"	٣١°٥'٣٩,٢٠"		١٢
٢٨°٤٩'٢٤,٨٧"	٣١°٥'٣٧,٤١"		١٣
٢٨°٤٩'١٧,٥١"	٣١°٥'٣٥,٦٠"		١٤
٢٨°٤٩'١١,٢٩"	٣١°٥'٣٣,٧١"		١٥
٢٨°٤٩'٠٣,٦٨"	٣١°٥'٣١,١٥"		١٦
٢٨°٤٩'٠٢,١٦"	٣١°٥'٣٠,٥١"		١٧
٢٨°٤٨'٥٩,١٦"	٣١°٥'٢٩,٢٤"		١٨
٢٨°٤٨'٥٠,٧٧"	٣١°٥'٢٥,٧١"		١٩
٢٨°٤٨'٠٥,٢٠"	٣١°٥'٢٥,٢٧"		٢٠
٢٨°٤٧'١٥,٣٠"	٣١°٥'٢٥,١٥"		٢١
٢٨°٤٦'٤٣,٩٣"	٣١°٥'٢١,٧٥"		٢٢
٢٨°٤٦'٣١,٢٩"	٣١°٥'٢١,٣٤"		٢٣
٢٨°٤٦'٢٩,٨٨"	٣١°٥'٢١,٧٤"		٢٤
٢٨°٤٦'٢٤,٥٩"	٣١°٥'٢١,٤٨"		٢٥
٢٨°٤٦'٠٠,٣٥"	٣١°٥'٢٠,١٦"		٢٦
٢٨°٤٥'٥٤,٥٥"	٣١°٥'٢٠,٦٩"		٢٧
٢٨°٤٥'٥٤,٥١"	٣١°٥'٢٠,٦٤"		٢٨
٢٨°٤٥'٥٤,١٧"	٣١°٥'٢٠,١٨"		٢٩
٢٨°٤٥'٥٣,٧٩"	٣١°٥'٥٩,٦٦"		٣٠
٢٨°٤٥'٥٣,٤٤"	٣١°٥'٥٩,١٤"		٣١
٢٨°٤٥'٥٣,١١"	٣١°٥'٥٨,٦٣"		٣٢
٢٨°٤٥'٥٢,٧٩"	٣١°٥'٥٨,٠٨"		٣٣
٢٨°٤٥'٥٢,٤٩"	٣١°٥'٥٧,٥٣"		٣٤
٢٨°٤٥'٥٢,٢٠"	٣١°٥'٥٦,٩٦"		٣٥
٢٨°٤٥'٥١,٩٤"	٣١°٥'٥٦,٣٩"		٣٦
٢٨°٤٥'٥١,٦٩"	٣١°٥'٥٥,٨٠"		٣٧
٢٨°٤٥'٥١,٤٦"	٣١°٥'٥٥,٢١"		٣٨
٢٨°٤٥'٥١,٢٥"	٣١°٥'٥٤,٦٠"		٣٩
٢٨°٤٥'٥١,٠٥"	٣١°٥'٥٣,٩٩"		٤٠
٢٨°٤٥'٥٠,٩٣"	٣١°٥'٥٣,٥٣"		٤١
٢٨°٤٥'٥٠,٩٠"	٣١°٥'٥٣,٢٤"		٤٢
٢٨°٤٥'٥٠,٨٨"	٣١°٥'٥٢,٨٠"		٤٣
٢٨°٤٥'٥٠,٨٨"	٣١°٥'٥٢,٣٩"		٤٤
٢٨°٤٥'٥٠,٨٩"	٣١°٥'٥١,٩٢"		٤٥
٢٨°٤٥'٥٠,٩٣"	٣١°٥'٥١,٤٨"		٤٦




الجمهورية العربية السورية
وزارة الدفاع
القوات المسلحة

إحداثيات مسودة القرار الجمهوري لقطعة أرض بلدية
محافظة بني سويف لصالح القوات المسلحة



الجمهورية العربية السورية
وزارة الدفاع
القوات المسلحة

Y	X	رقم القطعة	P
٢٨°٤٥'٥٠.٩٨"	٣١°٥٥'٥١.٠٤"		٤٧
٢٨°٤٥'٥١.٠٦"	٣١°٥٥'٥٠.٦٦"		٤٨
٢٨°٤٥'٥١.١٥"	٣١°٥٥'٥٠.١٨"		٤٩
٢٨°٤٥'٥١.٢٦"	٣١°٥٥'٤٩.٧٦"		٥٠
٢٨°٤٥'٥١.٣٩"	٣١°٥٥'٤٩.٣٤"		٥١
٢٨°٤٥'٥١.٥٣"	٣١°٥٥'٤٨.٩٤"		٥٢
٢٨°٤٥'٥١.٧٠"	٣١°٥٥'٤٨.٥٤"		٥٣
٢٨°٤٥'٥١.٨٨"	٣١°٥٥'٤٨.١٥"		٥٤
٢٨°٤٥'٥٢.٠٧"	٣١°٥٥'٤٧.٧٨"		٥٥
٢٨°٤٥'٥٢.٢٧"	٣١°٥٥'٤٧.٤٤"		٥٦
٢٨°٤٥'٥٢.٥١"	٣١°٥٥'٤٧.٠٩"		٥٧
٢٨°٤٥'٥٢.٧٦"	٣١°٥٥'٤٦.٧٥"		٥٨
٢٨°٤٥'٥٣.٠٢"	٣١°٥٥'٤٦.٤٣"		٥٩
٢٨°٤٥'٥٣.٢٩"	٣١°٥٥'٤٦.١٢"		٦٠
٢٨°٤٥'٥٣.٥٨"	٣١°٥٥'٤٥.٨٢"		٦١
٢٨°٤٥'٥٣.٨٨"	٣١°٥٥'٤٥.٥٤"		٦٢
٢٨°٤٥'٥٤.١٩"	٣١°٥٥'٤٥.٢٨"		٦٣
٢٨°٤٥'٥٤.٥١"	٣١°٥٥'٤٥.٠٣"		٦٤
٢٨°٤٥'٥٤.٨٤"	٣١°٥٥'٤٤.٨١"		٦٥
٢٨°٤٥'٥٥.١٨"	٣١°٥٥'٤٤.٦٠"		٦٦
٢٨°٤٥'٥٥.٥٣"	٣١°٥٥'٤٤.٤١"		٦٧
٢٨°٤٥'٥٥.٨٨"	٣١°٥٥'٤٤.٢٣"		٦٨
٢٨°٤٥'٥٦.٢٥"	٣١°٥٥'٤٤.٠٨"		٦٩
٢٨°٤٥'٥٦.٦١"	٣١°٥٥'٤٣.٩٥"		٧٠
٢٨°٤٥'٥٦.٩٩"	٣١°٥٥'٤٣.٨٣"		٧١
٢٨°٤٥'٥٧.٣٥"	٣١°٥٥'٤٣.٦٧"		٧٢
٢٨°٤٥'٥٧.٧٦"	٣١°٥٥'٤٣.٥٣"		٧٣
٢٨°٤٥'٥٨.١٩"	٣١°٥٥'٤٣.٤١"		٧٤
٢٨°٤٥'٥٨.٥٥"	٣١°٥٥'٤٣.٢٠"		٧٥
٢٨°٤٦'٠٠.٠٢"	٣١°٥٥'٤٣.٠٢"		٧٦
٢٨°٤٦'٠٠.٤٥"	٣١°٥٥'٤٢.٨٥"		٧٧
٢٨°٤٦'٠١.٠٠"	٣١°٥٥'٤٢.٦١"		٧٨
٢٨°٤٦'٠٢.١٦"	٣١°٥٥'٤٢.٤٨"		٧٩
٢٨°٤٦'٠٢.٤٨"	٣١°٥٥'٤٢.٣٧"		٨٠
٢٨°٤٦'٢٥.٧١"	٣١°٥٥'٤١.٠٥"		٨١
٢٨°٤٦'٢٨.٥١"	٣١°٥٥'٤٠.٨١"		٨٢
٢٨°٤٦'٣٢.٠٢"	٣١°٥٥'٤٠.٥٠"		٨٣
٢٨°٤٧'٠٦.٦٩"	٣١°٥٥'٣٧.٥٦"		٨٤
٢٨°٤٧'٠٧.٤٥"	٣١°٥٥'٣٧.٤٦"		٨٥
٢٨°٤٧'٠٨.٨٢"	٣١°٥٥'٣٧.٤٠"		٨٦
٢٨°٤٧'٠٩.٨٣"	٣١°٥٥'٣٧.٣٢"		٨٧
٢٨°٤٧'١٠.٨٤"	٣١°٥٥'٣٧.٢١"		٨٨
٢٨°٤٧'١١.٨٥"	٣١°٥٥'٣٧.٠٨"		٨٩
٢٨°٤٧'١٢.٨٥"	٣١°٥٥'٣٦.٩٣"		٩٠
٢٨°٤٧'١٣.٨٥"	٣١°٥٥'٣٦.٧٥"		٩١
٢٨°٤٧'١٤.٨٥"	٣١°٥٥'٣٦.٥٥"		٩٢
٢٨°٤٧'١٥.٨٥"	٣١°٥٥'٣٦.٣٥"		٩٣




مجلس الوزراء

إحداثيات مسودة القرار الجمهوري لقطعة أرض تابعة محافظة بني سويف لصالح القوات المسلحة		رقم القطعة	س
Y	X		
٢٨°٤٧'١٦,٨٣"	٣١°٠٥'٣٦,٠٧"		٩٤
٢٨°٤٧'١٧,٨٢"	٣١°٠٥'٣٥,٧٩"		٩٥
٢٨°٤٧'١٨,٨٠"	٣١°٠٥'٣٥,٠٠"		٩٦
٢٨°٤٧'١٩,٧٧"	٣١°٠٥'٣٥,١٧"		٩٧
٢٨°٤٧'٢٠,٧٤"	٣١°٠٥'٣٤,٨٣"		٩٨
٢٨°٤٧'٢١,٧٠"	٣١°٠٥'٣٤,٤٦"		٩٩
٢٨°٤٧'٢٢,٦٥"	٣١°٠٥'٣٤,٠٧"		١٠٠
٢٨°٤٧'٢٣,٦٠"	٣١°٠٥'٣٣,٦٥"		١٠١
٢٨°٤٧'٢٤,٥٤"	٣١°٠٥'٣٣,٢١"		١٠٢
٢٨°٤٧'٢٥,٤٧"	٣١°٠٥'٣٢,٧٥"		١٠٣
٢٨°٤٧'٢٦,٣٧"	٣١°٠٥'٣٢,٢٨"		١٠٤
٢٨°٤٧'٢٧,٢٨"	٣١°٠٥'٣١,٨١"		١٠٥
٢٨°٤٧'٢٨,٢٠"	٣١°٠٥'٣١,٣١"		١٠٦
٢٨°٤٧'٢٩,١٢"	٣١°٠٥'٣٠,٧٩"		١٠٧
٢٨°٤٧'٣٠,٠٢"	٣١°٠٥'٣٠,٢٤"		١٠٨
٢٨°٤٧'٣٠,٩٢"	٣١°٠٥'٢٩,٦٧"		١٠٩
٢٨°٤٧'٣١,٨٠"	٣١°٠٥'٢٩,٠٨"		١١٠
٢٨°٤٧'٣٢,٦٧"	٣١°٠٥'٢٨,٤٧"		١١١
٢٨°٤٧'٣٣,٥٤"	٣١°٠٥'٢٧,٨٤"		١١٢
٢٨°٤٧'٣٤,٣٩"	٣١°٠٥'٢٧,١٩"		١١٣
٢٨°٤٧'٣٥,٢٢"	٣١°٠٥'٢٦,٥٢"		١١٤
٢٨°٤٧'٣٦,٠٥"	٣١°٠٥'٢٥,٨٢"		١١٥
٢٨°٤٧'٣٦,٨٦"	٣١°٠٥'٢٥,١١"		١١٦
٢٨°٤٧'٣٧,٦٦"	٣١°٠٥'٢٤,٣٨"		١١٧
٢٨°٤٧'٣٨,٤٤"	٣١°٠٥'٢٣,٦٣"		١١٨
٢٨°٤٧'٣٩,٢١"	٣١°٠٥'٢٢,٨٦"		١١٩
٢٨°٤٧'٣٩,٩٧"	٣١°٠٥'٢٢,٠٧"		١٢٠
٢٨°٤٧'٤٠,٧١"	٣١°٠٥'٢١,٢٧"		١٢١
٢٨°٤٧'٤١,٤٣"	٣١°٠٥'٢٠,٤٤"		١٢٢
٢٨°٤٧'٤٢,١٤"	٣١°٠٥'١٩,٦٠"		١٢٣
٢٨°٤٧'٤٢,٨٤"	٣١°٠٥'١٨,٧٤"		١٢٤
٢٨°٤٧'٤٣,٥٢"	٣١°٠٥'١٧,٨٧"		١٢٥
٢٨°٤٧'٤٤,١٨"	٣١°٠٥'١٦,٩٨"		١٢٦
٢٨°٤٧'٤٤,٨٣"	٣١°٠٥'١٦,٠٧"		١٢٧
٢٨°٤٧'٤٥,٤٥"	٣١°٠٥'١٥,١٥"		١٢٨
٢٨°٤٧'٤٦,٠٦"	٣١°٠٥'١٤,٢٣"		١٢٩
٢٨°٤٧'٤٦,٦٨"	٣١°٠٥'١٣,٢٦"		١٣٠
٢٨°٤٧'٤٧,٣٠"	٣١°٠٥'١٢,٢٦"		١٣١
٢٨°٤٧'٤٧,٩٠"	٣١°٠٥'١١,٢٥"		١٣٢
٢٨°٤٧'٤٨,٤٨"	٣١°٠٥'١٠,٢٢"		١٣٣
٢٨°٤٧'٤٨,٦٣"	٣١°٠٥'٠٩,٩٤"		١٣٤
٢٨°٤٧'٤٩,٠٣"	٣١°٠٥'٠٩,١٨"		١٣٥
٢٨°٤٧'٤٩,٥٧"	٣١°٠٥'٠٨,١٢"		١٣٦
٢٨°٤٧'٥٠,٠٩"	٣١°٠٥'٠٧,٠٥"		١٣٧
٢٨°٤٧'٥٠,٥٩"	٣١°٠٥'٠٥,٩٧"		١٣٨
٢٨°٤٧'٥١,٠٧"	٣١°٠٥'٠٤,٨٨"		١٣٩
٢٨°٤٧'٥١,٥٩"	٣١°٠٥'٠٣,٧٨"		١٤٠



إحداثيات مسودة القرار الجمهوري لتقسمة أرض تابعة
محافظة بني سويف لصالح القوات المسلحة



 جمهورية مصر العربية
 وزارة الدفاع
 الجريدة الرسمية

Y	X	رقم القطعة	م
٢٨°٤٧'٥١,٩٦"	٣١°٠٥'٠٢,٦٦"		١٤١
٢٨°٤٧'٥٢,٣٧"	٣١°٠٥'٠١,٥٤"		١٤٢
٢٨°٤٧'٥٢,٧٦"	٣١°٠٥'٠٠,٤٠"		١٤٣
٢٨°٤٧'٥٣,١٣"	٣١°٠٤'٥٩,٢٦"		١٤٤
٢٨°٤٧'٥٣,٤٨"	٣١°٠٤'٥٨,١٠"		١٤٥
٢٨°٤٧'٥٣,٨١"	٣١°٠٤'٥٦,٩٤"		١٤٦
٢٨°٤٧'٥٤,١١"	٣١°٠٤'٥٥,٧٧"		١٤٧
٢٨°٤٧'٥٤,٣٩"	٣١°٠٤'٥٤,٥٩"		١٤٨
٢٨°٤٧'٥٤,٦٥"	٣١°٠٤'٥٣,٤١"		١٤٩
٢٨°٤٧'٥٤,٨٩"	٣١°٠٤'٥٢,٢٢"		١٥٠
٢٨°٤٧'٥٥,١١"	٣١°٠٤'٥١,٠٣"		١٥١
٢٨°٤٧'٥٥,٣٠"	٣١°٠٤'٤٩,٨٢"		١٥٢
٢٨°٤٧'٥٥,٤٧"	٣١°٠٤'٤٨,٦٢"		١٥٣
٢٨°٤٧'٥٥,٦١"	٣١°٠٤'٤٧,٤٠"		١٥٤
٢٨°٤٧'٥٦,٤٧"	٣١°٠٤'٤٣,٠٦"		١٥٥
٢٨°٤٧'٥٦,٦٠"	٣١°٠٤'٤٢,٦٦"		١٥٦
٢٨°٤٧'٥٨,١٩"	٣١°٠٤'٤١,٣٥"		١٥٧
٢٨°٤٨'٠٠,٤٠"	٣١°٠٤'٣٥,٨٨"		١٥٨
٢٨°٤٨'٠٢,٥٦"	٣١°٠٤'٣٢,٧٩"		١٥٩
٢٨°٤٨'٠٣,٤٧"	٣١°٠٤'٣١,٢٠"		١٦٠
٢٨°٤٨'٠٣,٧٧"	٣١°٠٤'٣٠,٣٥"		١٦١
٢٨°٤٨'٠٤,٥٧"	٣١°٠٤'٢٩,٦٥"		١٦٢
٢٨°٤٨'٠٥,٥١"	٣١°٠٤'٢٨,٠٩"		١٦٣
٢٨°٤٨'٠٥,٩٠"	٣١°٠٤'٢٥,٢٢"		١٦٤
٢٨°٤٨'٠٦,١٢"	٣١°٠٤'٢٤,٨٨"		١٦٥
٢٨°٤٨'٠٦,٣٨"	٣١°٠٤'٢٣,٦٨"		١٦٦
٢٨°٤٨'٠٦,٦٦"	٣١°٠٤'٢٣,٠٨"		١٦٧
٢٨°٤٨'٠٦,٠٣"	٣١°٠٤'٢٢,٦٠"		١٦٨
٢٨°٤٨'٠٥,٩٢"	٣١°٠٤'٢٢,٢٧"		١٦٩
٢٨°٤٨'٠٥,٧٧"	٣١°٠٤'٢١,٥٨"		١٧٠
٢٨°٤٨'٠٥,٧٣"	٣١°٠٤'٢١,٥٠"		١٧١
٢٨°٤٨'٠٥,٣١"	٣١°٠٤'٢٠,٨١"		١٧٢
٢٨°٤٨'٠٥,٢٥"	٣٠°٥٩'٥٩,٣٦"		١٧٣
٢٨°٤٨'٠٧,٥٦"	٣٠°٥٩'٥٩,٣١"		١٧٤
٢٨°٤٨'١٣,٨٩"	٣٠°٥٩'٥٩,١٩"		١٧٥
٢٨°٤٨'٢١,٠٠"	٣٠°٥٩'٥٨,٨٧"		١٧٦
٢٨°٤٨'٣٨,٨٩"	٣٠°٥٩'٥٨,٧٢"		١٧٧
٢٨°٤٨'٤١,٢٠"	٣٠°٥٩'٥٨,٦٧"		١٧٨
٢٨°٤٨'٤١,٢٢"	٣٠°٥٩'٥٩,٤١"		١٧٩
٢٨°٤٨'٤١,٤٨"	٣١°٠٠'١٧,٣٩"		١٨٠
١١٥٢٤,٢٢ قن	٤٨٤١١٣٥٤ م		



إحداثيات مسودة القرار الجمهوري لقطعة أرض تابعة
محافظة بني سويف لصالح القوات المسلحة

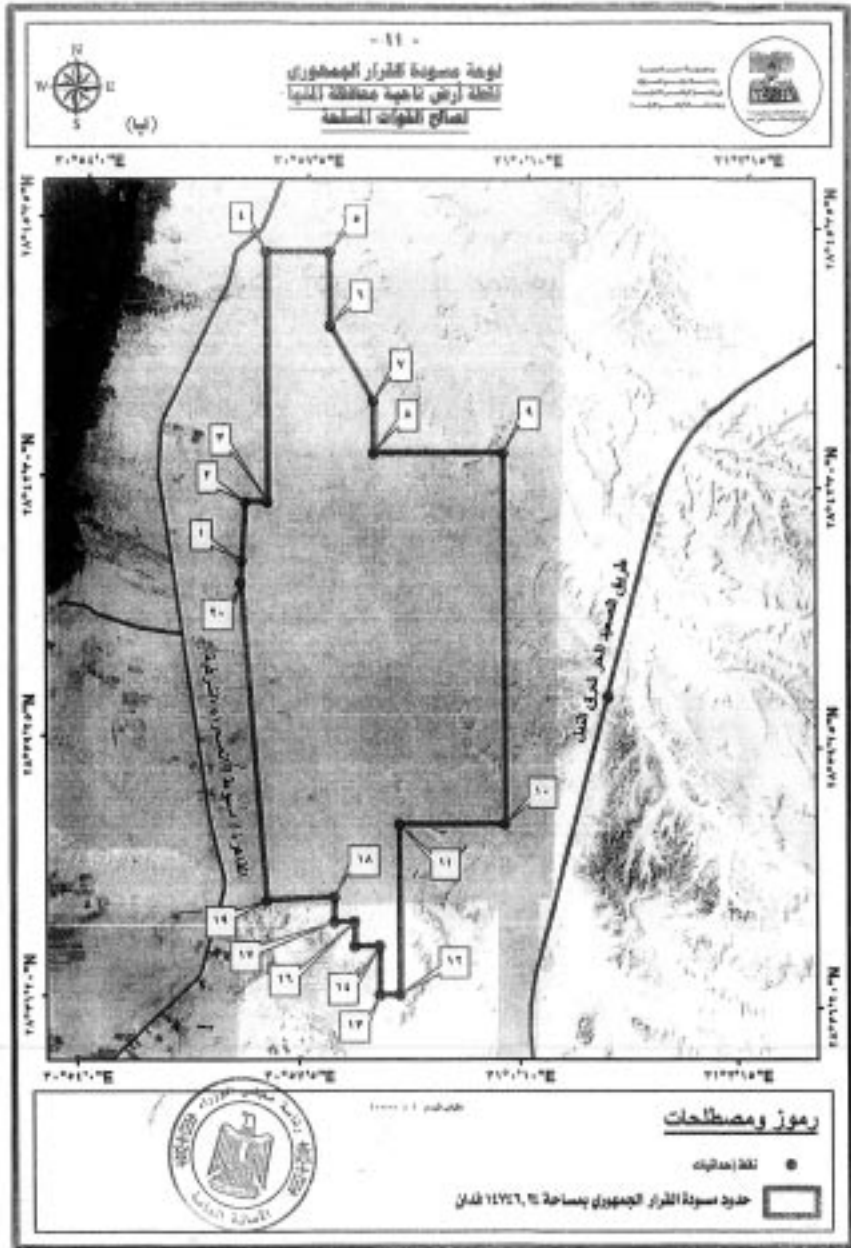



رقم القطعة	Y	X	رقم القطعة
1	٢٨٥٤٧٣٠,١٠"	٢١٢,٤٢٢٥,٢٧"	
٢	٢٨٥٤٧١٩,٤٤"	٢١٢,٤٢٢٥,٤٧"	
٣	٢٨٥٤٧١٨,٦٢"	٢١٢,٣٢٢٨,١١"	
٤	٢٨٥٤٧٠,٥,١٥"	٢١٢,٣٢٢٨,٣٦"	
٥	٢٨٥٤٧٠٤,٩٠"	٢١٢,٣٢١١,٤١"	
٦	٢٨٥٤٧٢٥,٦٩"	٢١٢,٣٢١١,٣٢"	
٧	٢٨٥٤٧٢٥,٤٩"	٢١٢,٢٢٥٧,١١"	
٨	٢٨٥٤٦٥٠,٧٤"	٢١٢,٢٢٥٧,٧٥"	
٩	٢٨٥٤٦٤٩,٤٧"	٢١٢,١٢٠,٢٤"	
١٠	٢٨٥٤٧٢٧,١٥"	٢١٢,١٢٩,٥٤"	
١١	٢٨٥٤٧٢٦,٦٣"	٢١٢,٠٥٢,٦٣"	
١٢	٢٨٥٤٧٤٤,٠٠"	٢١٢,٠٥٢,٣٠"	
١٣	٢٨٥٤٧٤٣,٤٨"	٢١٢,٠١١٧,٣١"	
١٤	٢٨٥٤٧٠٨,٧٤"	٢١٢,٠١١٧,٩٧"	
١٥	٢٨٥٤٧٠٨,٤٩"	٢١٢,٠٠٠,٠٣"	
١٦	٢٨٥٤٧٢٥,٨٦"	٢١٢,٠٠٠,٠٧"	
١٧	٢٨٥٤٧٢٥,٦٠"	٢٠٥٩٢٢,٠٥"	
١٨	٢٨٥٤٧٤٤,٩٨"	٢٠٥٩٢٢,٧٢"	
١٩	٢٨٥٤٧٤٤,٤٥"	٢٠٥٩٠٧,٤٤"	
٢٠	٢٨٥٤٨٠٤,٣١"	٢٠٥٩٠٧,٠٥"	
٢١	٢٨٥٤٨٠٤,١٢"	٢٠٥٩٠٨,٤٨"	
٢٢	٢٨٥٤٨٠١,٩٩"	٢٠٥٩٠٩,٥٨"	
٢٣	٢٨٥٤٨٠١,٨٩"	٢٠٥٩١٠,٦٨"	
٢٤	٢٨٥٤٨٠١,٨٠"	٢٠٥٩١١,٧٨"	
٢٥	٢٨٥٤٨٠١,٧٤"	٢٠٥٩١٢,٨٩"	
٢٦	٢٨٥٤٨٠١,٦٩"	٢٠٥٩١٣,٩٩"	
٢٧	٢٨٥٤٨٠١,٦٧"	٢٠٥٩١٥,١٠"	
٢٨	٢٨٥٤٨٠١,٦٦"	٢٠٥٩١٦,٢٠"	
٢٩	٢٨٥٤٨٠١,٦٨"	٢٠٥٩١٧,٣١"	
٣٠	٢٨٥٤٨٠١,٧٢"	٢٠٥٩١٨,٣٧"	
٣١	٢٨٥٤٨٠١,٧٦"	٢٠٥٩٢٥,٥٢"	
٣٢	٢٨٥٤٨٠١,٨١"	٢٠٥٩٢٢,٧١"	
٣٣	٢٨٥٤٨٠١,٨٩"	٢٠٥٩٢٩,٨٩"	
٣٤	٢٨٥٤٨٠٢,٠٦"	٢١٢,٠٠٨,٦٦"	
٣٥	٢٨٥٤٨٠٢,٠٦"	٢١٢,٠٠٨,٨٤"	
٣٦	٢٨٥٤٨٠٢,١٩"	٢١٢,٠٢٥,٩٨"	
٣٧	٢٨٥٤٨٠٢,٤٩"	٢١٢,٠٢٠,٥٣"	
٣٨	٢٨٥٤٨٠٢,٧٦"	٢١٢,١٥١,٢١"	
٣٩	٢٨٥٤٨٠٢,٧٧"	٢١٢,١٥٢,٠٠"	
٤٠	٢٨٥٤٨٠٢,٧٩"	٢١٢,١٥٦,١٣"	
٤١	٢٨٥٤٨٠٢,١٣"	٢١٢,٢٣٤,٦٤"	
٤٢	٢٨٥٤٨٠٢,٨٧"	٢١٢,٢٤٤,٧٤"	
٤٣	٢٨٥٤٨٠٢,٦٦"	٢١٢,٢٥٠,٠٣"	
٤٤	٢٨٥٤٨٠٢,٢٨"	٢١٢,٢٥٦,٧٧"	
٤٥	٢٨٥٤٨٠١,٣٤"	٢١٢,٣٠٦,٤٦"	
٤٦	٢٨٥٤٨٠٠,٧٤"	٢١٢,٣١٢,٩٨"	
٤٧	٢٨٥٤٧٥٩,٣٢"	٢١٢,٣٢٩,٤٣"	



إحداثيات مسودة القرار الجمهوري لقطعة أرض بلدية محافظة بني سويف لصالح القوات المسلحة		رقم القطعة	م
Y	X		
٢٨°٤٧'٥٩,١٦"	٣١°٥٠'٣١,٢٦"	٢	٤٨
٢٨°٤٧'٥٨,٩٨"	٣١°٥٠'٣٢,٢٨"		٤٩
٢٨°٤٧'٥٩,٩٧"	٣١°٥٠'٣٥,٥١"		٥٠
٢٨°٤٧'٥٤,٩٦"	٣١°٥٠'١٨,٩٨"		٥١
٢٨°٤٧'٥٣,٣٧"	٣١°٥٠'٣٦,٢٨"		٥٢
٢٨°٤٧'٥٢,٣٩"	٣١°٥٠'٤٦,٩٦"		٥٣
٢٨°٤٧'٥٢,٢٥"	٣١°٥٠'٤٨,٠٨"		٥٤
٢٨°٤٧'٥٢,١٠"	٣١°٥٠'٤٩,٢٠"		٥٥
٢٨°٤٧'٥١,٩٢"	٣١°٥٠'٥٠,٣٢"		٥٦
٢٨°٤٧'٥١,٧٢"	٣١°٥٠'٥١,٤٤"		٥٧
٢٨°٤٧'٥١,٤٩"	٣١°٥٠'٥٢,٥٦"		٥٨
٢٨°٤٧'٥١,٢٥"	٣١°٥٠'٥٣,٦٨"		٥٩
٢٨°٤٧'٥٠,٩٩"	٣١°٥٠'٥٤,٧٦"		٦٠
٢٨°٤٧'٥٠,٧٠"	٣١°٥٠'٥٥,٨٦"		٦١
٢٨°٤٧'٥٠,٤٠"	٣١°٥٠'٥٦,٩٤"		٦٢
٢٨°٤٧'٥٠,١٧"	٣١°٥٠'٥٨,٠٢"		٦٣
٢٨°٤٧'٤٩,٧٣"	٣١°٥٠'٥٩,٠٩"		٦٤
٢٨°٤٧'٤٩,٣٦"	٣١°٥٠'٥٠,١٥"	٦٥	
٢٨°٤٧'٤٩,١٣"	٣١°٥٠'٥١,٧٧"	٦٦	
٢٨°٤٧'٣٠,٦١"	٣١°٥٠'٥١,١٦"	٦٧	
٢٨°٤٧'٤٩,٣٦"	٣١°٥٠'٥٠,١٥"	٦٥	
٢٨°٤٧'٤٩,١٣"	٣١°٥٠'٥١,٧٧"	٦٦	
٢٨°٤٧'٣٠,٦١"	٣١°٥٠'٥١,١٦"	٦٧	
٢٩٦٩,٨٦ فدان	١٢٤٧٥٩١٢ ٢م	المساحة	
١٤٤٩٤,٠٩ فدان	٦٠٨٨٧٢٦٦ ٢م	المساحة الإجمالية	





إحداثيات مسودة القرار الجمهوري لقطعة أرض ناحية محافظة المنيا لصالح القوات المسلحة		 جمهورية مصر العربية وزارة الدفاع القوات المسلحة جهاز المساحة والقياس ١٩٦٠	
Y	X	P	
٣.٥٦١٢,٦٣"	٣.٥٦١٢,٦٣"	١	
٣.٥٦١٤,٩٧"	٣.٥٦١٤,٩٧"	٢	
٣.٥٦٣٣,٨٠"	٣.٥٦٣٣,٨٠"	٣	
٣.٥٦٣٠,٣٣"	٣.٥٦٣٠,٣٣"	٤	
٣.٥٧٢٣,١٢"	٣.٥٧٢٣,١٢"	٥	
٣.٥٧٢٤,١٥"	٣.٥٧٢٤,١٥"	٦	
٣.٥٨٠١,٠٩"	٣.٥٨٠١,٠٩"	٧	
٣.٥٨٠١,٨٢"	٣.٥٨٠١,٨٢"	٨	
٣.٥٩٥٠,٨٩"	٣.٥٩٥٠,٨٩"	٩	
٣.٥٩٥٥,٩١"	٣.٥٩٥٥,٩١"	١٠	
٣.٥٨٢٦,٦٥"	٣.٥٨٢٦,٦٥"	١١	
٣.٥٨٢٨,٩٨"	٣.٥٨٢٨,٩٨"	١٢	
٣.٥٨١٢,٠٧"	٣.٥٨١٢,٠٧"	١٣	
٣.٥٨١١,٣٩"	٣.٥٨١١,٣٩"	١٤	
٣.٥٧٥٠,٢٨"	٣.٥٧٥٠,٢٨"	١٥	
٣.٥٧٤٩,٩٢"	٣.٥٧٤٩,٩٢"	١٦	
٣.٥٧٣٣,٠٦"	٣.٥٧٣٣,٠٦"	١٧	
٣.٥٧٣٢,٧٣"	٣.٥٧٣٢,٧٣"	١٨	
٣.٥٦٣٧,٠١"	٣.٥٦٣٧,٠١"	١٩	
٣.٥٦١١,٧٩"	٣.٥٦١١,٧٩"	٢٠	
١٤٧٤٦,٢٤ قن	٦١٩٤٦٤٩٨	المساحة	

