

## قرار رئيس جمهورية مصر العربية

رقم ٤٢١ لسنة ٢٠٢١

### رئيس الجمهورية

بعد الاطلاع على الدستور ؛

وعلى القانون رقم ١١٤ لسنة ١٩٤٦ بشأن تنظيم الشهر العقارى ؛

وعلى قانون الهيئات العامة الصادر بالقانون رقم ٦١ لسنة ١٩٦٣ ؛

وعلى قانون نظام الإدارة المحلية الصادر بالقانون رقم ٤٣ لسنة ١٩٧٩ ؛

وعلى القانون رقم ١٤٣ لسنة ١٩٨١ بشأن الأراضى الصحراوية ؛

وعلى قانون الرى والصرف الصادر بالقانون رقم ١٢ لسنة ١٩٨٤ ؛

وعلى القانون رقم ٧ لسنة ١٩٩١ فى شأن بعض الأحكام المتعلقة بأموال

الدولة الخاصة ؛

وعلى قانون البيئة الصادر بالقانون رقم ٤ لسنة ١٩٩٤ ؛

وعلى قرار رئيس الجمهورية رقم ١٥٢ لسنة ٢٠٠١ بشأن تحديد المناطق

الاستراتيجية ذات الأهمية العسكرية ؛

وعلى قرار رئيس الجمهورية رقم ١٥٣ لسنة ٢٠٠١ بإنشاء المركز الوطنى

لتخطيط استخدامات أراضى الدولة ؛

وعلى قرار رئيس الجمهورية رقم ٦٢ لسنة ٢٠١٨ بشأن خريطة تنمية أراضى

جمهورية مصر العربية ؛

وعلى قرار رئيس الجمهورية رقم ٧٦ لسنة ٢٠٢٠ بشأن تخصيص بعض المساحات

المملوكة للدولة ملكية خاصة لاستخدامها فى إقامة بعض المشروعات ؛

وعلى قرار رئيس الجمهورية رقم ٣٦١ لسنة ٢٠٢٠ بشأن تخصيص بعض

المساحات المملوكة للدولة ملكية خاصة لصالح هيئة المجتمعات العمرانية الجديدة ؛

وبناءً على ما عرضه المركز الوطنى لتخطيط استخدامات أراضى الدولة ؛

وبعد موافقة مجلس الوزراء ؛

## قرر:

### (المادة الأولى)

تُخصّص المساحات المبينة فيما بعد ، من الأراضى المملوكة للدولة ملكية خاصة، الكائنة ناحية الساحل الشمالى الغربى ، لصالح القوات المسلحة وذلك نقلاً من الأراضى المخصصة لهيئة المجتمعات العمرانية الجديدة وهى :

مساحة ١٥ , ٣٤٢٠ فدان تقريباً تعادل ١٤٣٦٧٤٦١ متر مربع ، وفقاً للوحة وجدول الإحداثيات المرفقين ويرمز لها بالحرف (أ) .

مساحة ٨٣ , ٣٧٠٦ فدان تقريباً تعادل ١٥٥٧١٨١٦ متر مربع ، وفقاً للوحة وجدول الإحداثيات المرفقين ويرمز لها بالحرف (ب) .

مساحة ٥٦ , ٤٠٧ فدان تقريباً تعادل ١٧١٢١٣٣ متر مربع ، وفقاً للوحة وجدول الإحداثيات المرفقين ويرمز لها بالحرف (ج) .

مساحة ٢٣ , ٢٠٤ فدان تقريباً تعادل ٨٥٧٩٤١ متر مربع ، وفقاً للوحة وجدول الإحداثيات المرفقين ويرمز لها بالحرف (د) .

مساحة ٦٢ , ٢١١ فدان تقريباً تعادل ٨٨٨٩٩٢ متر مربع ، وفقاً للوحة وجدول الإحداثيات المرفقين ويرمز لها بالحرف (هـ) .

مساحة ٣٩ , ٦٦١ فدان تقريباً تعادل ٢٧٧٨٤١١ متر مربع ، وفقاً للوحة وجدول الإحداثيات المرفقين ويرمز لها بالحرف (و) .

### (المادة الثانية)

يُودع هذا القرار مكتب الشهر العقارى المختص بغير رسوم ، ويترتب على هذا الإيداع آثار الشهر القانونية .

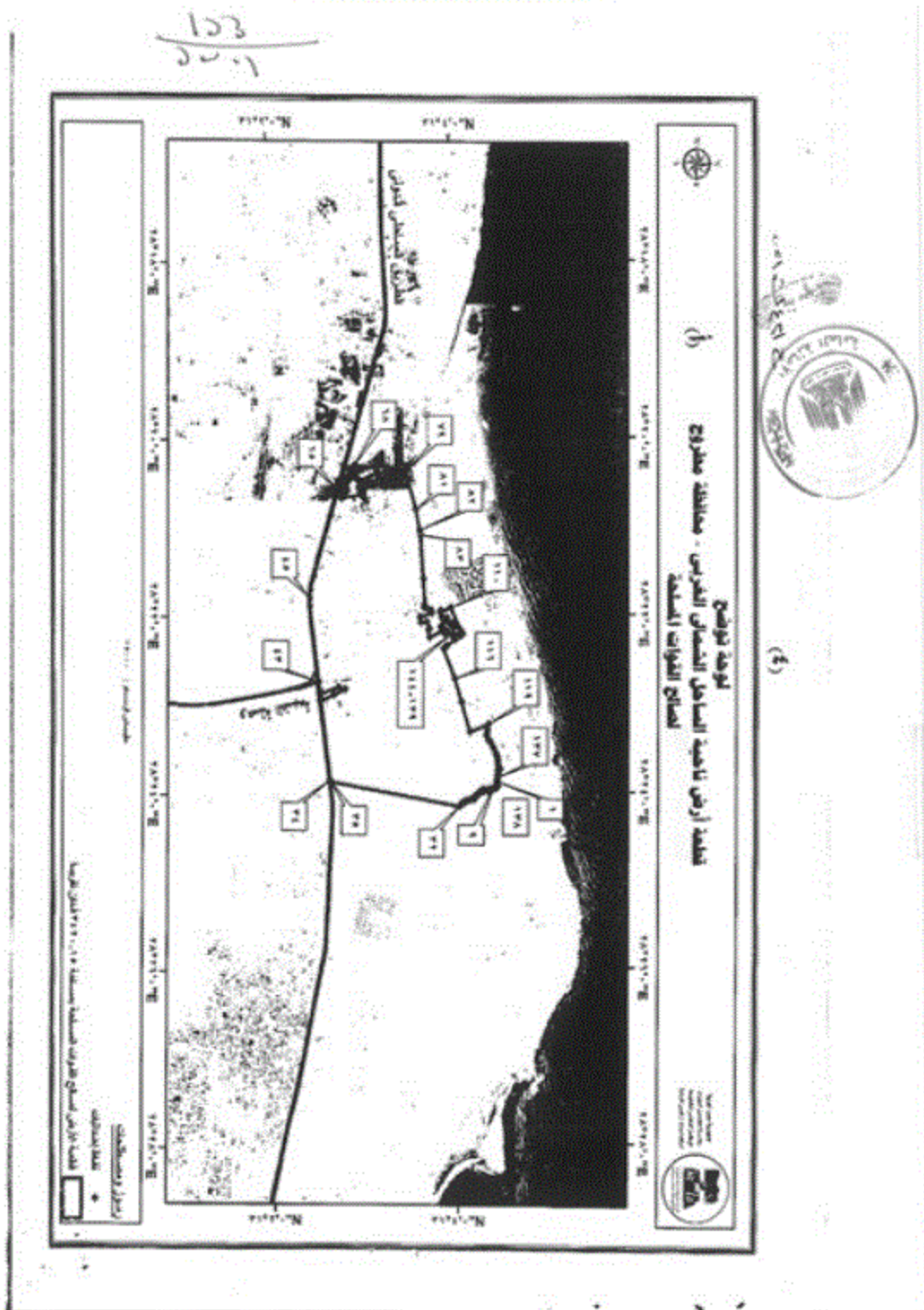
### (المادة الثالثة)

ينشر هذا القرار فى الجريدة الرسمية .

صدر برئاسة الجمهورية فى ١٦ صفر سنة ١٤٤٣ هـ

(الموافق ٢٣ سبتمبر سنة ٢٠٢١ م) .

عبد الفتاح السيسى





٢٠٢١ - ١٤٤٣ هـ

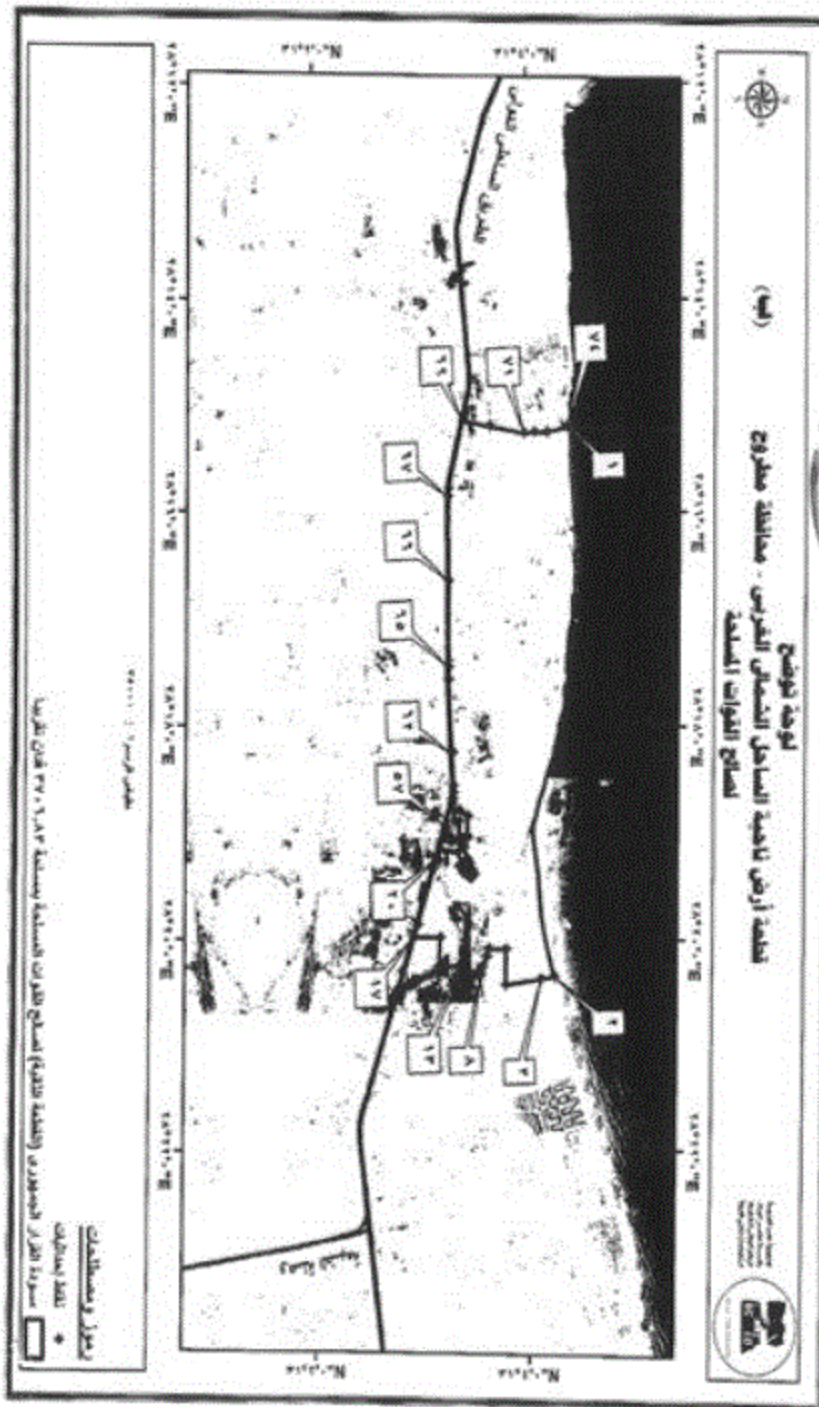
**كشف إحداثيات القطعة (١) ناحية الساحل الشمالي الغربي محافظة مطروح لصالح القوات المسلحة بنظام WGS ٨٤**

| المسثل      | POINT_X      | POINT_Y      | المسثل | POINT_X      | POINT_Y      |
|-------------|--------------|--------------|--------|--------------|--------------|
| ١٢٢         | ٢٨٥٢٣٢٢٣.٨٣" | ٣١٥.٤٢٢١.٦٥" | ١٢٢    | ٢٨٥٢٣٢٢٣.٨٣" | ٣١٥.٤٢٢١.٦٥" |
| ١٢٤         | ٢٨٥٢٣٢٢٥.٧٤" | ٣١٥.٤٢٢٣.١٠" | ١٢٤    | ٢٨٥٢٣٢٢٥.٧٤" | ٣١٥.٤٢٢٣.١٠" |
| ١٢٥         | ٢٨٥٢٣٢٢٩.٨٢" | ٣١٥.٤٢٢٤.٩٨" | ١٢٥    | ٢٨٥٢٣٢٢٩.٨٢" | ٣١٥.٤٢٢٤.٩٨" |
| ١٢٦         | ٢٨٥٢٣٢٣٣.٥٣" | ٣١٥.٤٢٢٦.٥٧" | ١٢٦    | ٢٨٥٢٣٢٣٣.٥٣" | ٣١٥.٤٢٢٦.٥٧" |
| ١٢٧         | ٢٨٥٢٣٢٣٦.٠٤" | ٣١٥.٤٢٢٧.٣٢" | ١٢٧    | ٢٨٥٢٣٢٣٦.٠٤" | ٣١٥.٤٢٢٧.٣٢" |
| ١٢٨         | ٢٨٥٢٣٢٣٨.٥٤" | ٣١٥.٤٢٢٧.٦٨" | ١٢٨    | ٢٨٥٢٣٢٣٨.٥٤" | ٣١٥.٤٢٢٧.٦٨" |
| ١٢٩         | ٢٨٥٢٣٢٤١.٥٤" | ٣١٥.٤٢٢٧.٨٦" | ١٢٩    | ٢٨٥٢٣٢٤١.٥٤" | ٣١٥.٤٢٢٧.٨٦" |
| ١٣٠         | ٢٨٥٢٣٢٤٤.١٤" | ٣١٥.٤٢٢٧.٩٦" | ١٣٠    | ٢٨٥٢٣٢٤٤.١٤" | ٣١٥.٤٢٢٧.٩٦" |
| ١٣١         | ٢٨٥٢٣٢٤٣.٨٥" | ٣١٥.٤٢٢٨.٨٠" | ١٣١    | ٢٨٥٢٣٢٤٣.٨٥" | ٣١٥.٤٢٢٨.٨٠" |
| ١٣٢         | ٢٨٥٢٣٢٤٤.٠٠" | ٣١٥.٤٢٢٨.٩١" | ١٣٢    | ٢٨٥٢٣٢٤٤.٠٠" | ٣١٥.٤٢٢٨.٩١" |
| ١٣٣         | ٢٨٥٢٣٢٤٤.٣٠" | ٣١٥.٤٢٢٨.٣٤" | ١٣٣    | ٢٨٥٢٣٢٤٤.٣٠" | ٣١٥.٤٢٢٨.٣٤" |
| ١٣٤         | ٢٨٥٢٣٢٤٤.٩١" | ٣١٥.٤٢٢٨.٠٢" | ١٣٤    | ٢٨٥٢٣٢٤٤.٩١" | ٣١٥.٤٢٢٨.٠٢" |
| ١٣٥         | ٢٨٥٢٣٢٤٦.١٣" | ٣١٥.٤٢٢٧.٨٦" | ١٣٥    | ٢٨٥٢٣٢٤٦.١٣" | ٣١٥.٤٢٢٧.٨٦" |
| ١٣٦         | ٢٨٥٢٣٢٤٨.٢٠" | ٣١٥.٤٢٢٧.٦٤" | ١٣٦    | ٢٨٥٢٣٢٤٨.٢٠" | ٣١٥.٤٢٢٧.٦٤" |
| ١٣٧         | ٢٨٥٢٣٢٤٩.٣٠" | ٣١٥.٤٢٢٧.٥٢" | ١٣٧    | ٢٨٥٢٣٢٤٩.٣٠" | ٣١٥.٤٢٢٧.٥٢" |
| ١٣٨         | ٢٨٥٢٣٢٥١.٥٢" | ٣١٥.٤٢٢٧.١١" | ١٣٨    | ٢٨٥٢٣٢٥١.٥٢" | ٣١٥.٤٢٢٧.١١" |
| ١٣٩         | ٢٨٥٢٣٢٥١.٩٠" | ٣١٥.٣٢٥٨.٧٨" | ١٣٩    | ٢٨٥٢٣٢٥١.٩٠" | ٣١٥.٣٢٥٨.٧٨" |
| ١٤٠         | ٢٨٥٢٣٢٥١.٤٣" | ٣١٥.٣٢٥٩.٩٦" | ١٤٠    | ٢٨٥٢٣٢٥١.٤٣" | ٣١٥.٣٢٥٩.٩٦" |
| ١٤١         | ٢٨٥٢٣٢٥١.٤٤" | ٣١٥.٣٢٥٩.١٣" | ١٤١    | ٢٨٥٢٣٢٥١.٤٤" | ٣١٥.٣٢٥٩.١٣" |
| ١٤٢         | ٢٨٥٢٣٢٥١.٣٣" | ٣١٥.٤٢٠١.٣٤" | ١٤٢    | ٢٨٥٢٣٢٥١.٣٣" | ٣١٥.٤٢٠١.٣٤" |
| ١٤٣         | ٢٨٥٢٣٢٥١.٤٧" | ٣١٥.٤٢٠٤.٤٢" | ١٤٣    | ٢٨٥٢٣٢٥١.٤٧" | ٣١٥.٤٢٠٤.٤٢" |
| ١٤٤         | ٢٨٥٢٣٢٥١.٧٣" | ٣١٥.٤٢٠١.٥٠" | ١٤٤    | ٢٨٥٢٣٢٥١.٧٣" | ٣١٥.٤٢٠١.٥٠" |
| ٢٨٥٢٣٢٦٧.٦١ |              | ٣١٥.٤٢٠١.١٥  | الساحة |              |              |

محافظة مطروح



الجيش الإسرائيلي



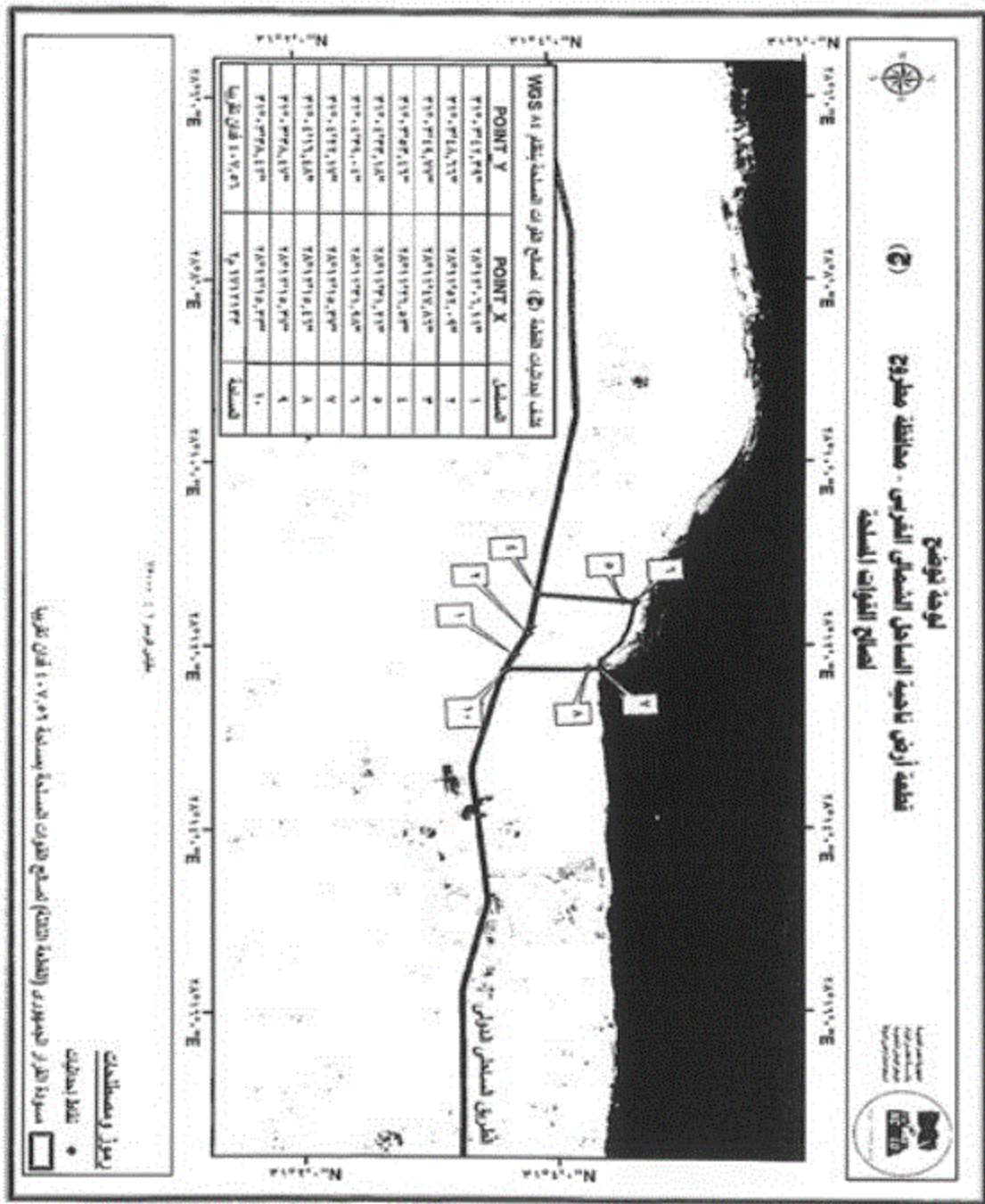
٢٠٢١



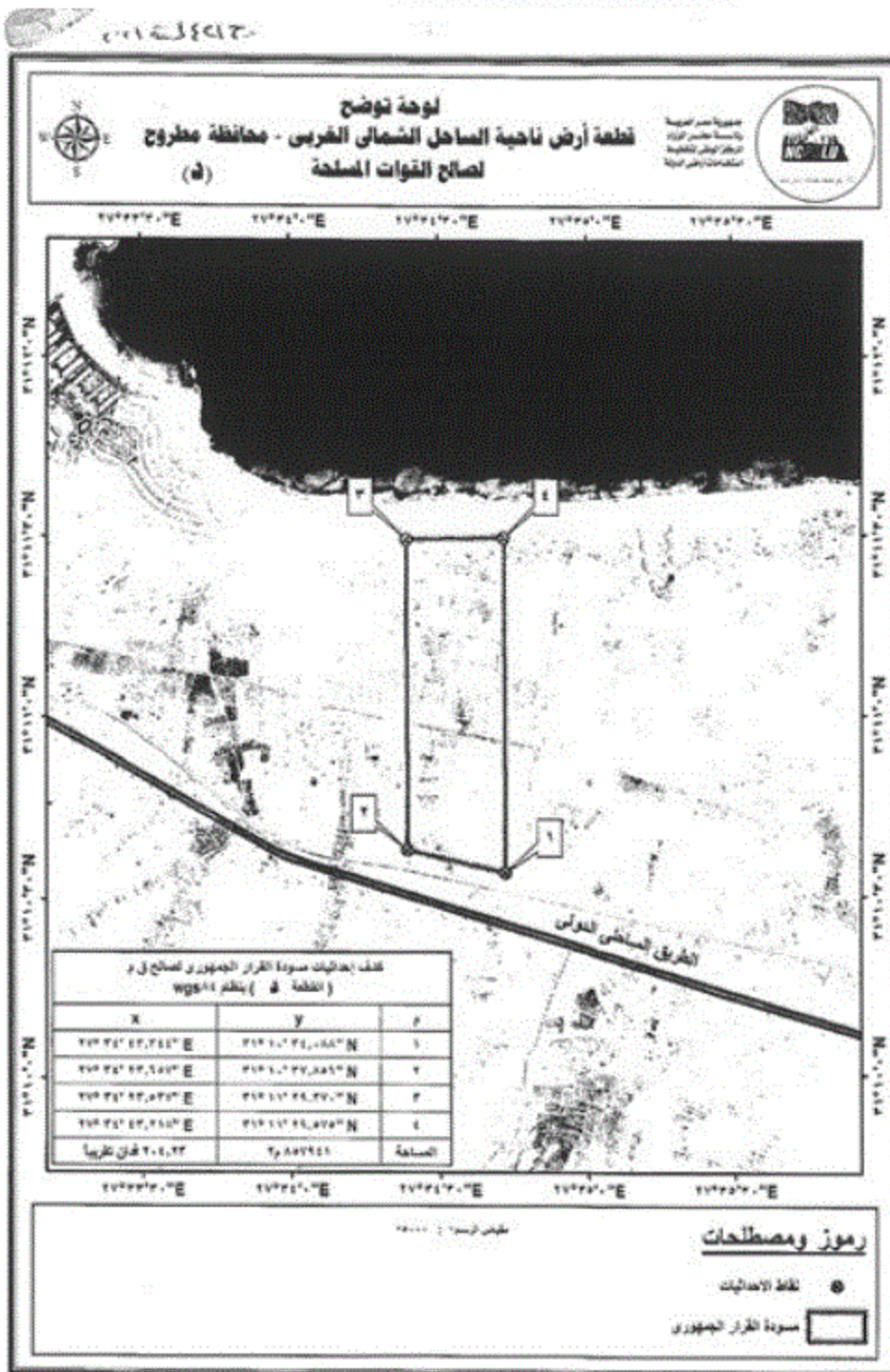
١٧

| كشف إحداثيات القطعة (ب) ناحية الساحل الشمالي الغربي محافظة مطروح لصالح القوات المسلحة بنظام WGS ٨٤ |                |             |               |                |         |
|--|----------------|-------------|---------------|----------------|---------|
| POINT_Y  | POINT_X        | المسلسل     | POINT_Y       | POINT_X        | المسلسل |
| ٣١٥.٣١٢٧,٨٣"   | ٢٨٥١٩١٢٤,١٩"   | ٣٨          | ٣١٥.٤١٢٤,٦٤"  | ٢٨٥١٥١١٢,٢٢"   | ١       |
| ٣١٥.٣١٢٨,١٣"   | ٢٨٥١٩١٢٤,٣٢"   | ٣٩          | ٣١٥.٤١٤٠,٠٤"  | ٢٨٥٢٠٠٢٠,١٠"   | ٢       |
| ٣١٥.٣١٢٩,٧٧"   | ٢٨٥١٩١٢٤,٦٧"   | ٤٠          | ٣١٥.٤١٠٦,٥٥"  | ٢٨٥٢٠٠٢١,٦٧"   | ٣       |
| ٣١٥.٣١٢٧,٥٤"   | ٢٨٥١٩١١٩,٧٠"   | ٤١          | ٣١٥.٣١٤٦,٨٥"  | ٢٨٥٢٠٠٢٤,٧٣"   | ٤       |
| ٣١٥.٣١٢٦,٨٢"   | ٢٨٥١٩١١٦,٦١"   | ٤٢          | ٣١٥.٣١٤٦,٩٤"  | ٢٨٥٢٠٠٠٤,٩٠"   | ٥       |
| ٣١٥.٣١٢٥,٦٥"   | ٢٨٥١٩١١٤,٢٣"   | ٤٣          | ٣١٥.٣١٣٧,٢٩"  | ٢٨٥٢٠٠٠٤,٦٨"   | ٦       |
| ٣١٥.٣١٢٣,٦٨"   | ٢٨٥١٩٠٠,٧,٦٥"  | ٤٤          | ٣١٥.٣١٣٦,٤٢"  | ٢٨٥٢٠٠٠٨,٨٧"   | ٧       |
| ٣١٥.٣١٢٢,٥٨"   | ٢٨٥١٩٠٠,٥,٧٦"  | ٤٥          | ٣١٥.٣١٣٣,٩٦"  | ٢٨٥٢٠٠١٤,٤٤"   | ٨       |
| ٣١٥.٣١٢٣,٣٦"   | ٢٨٥١٩٠٠,٢,٣٠"  | ٤٦          | ٣١٥.٣١٣٢,٧٥"  | ٢٨٥٢٠٠١٨,٨٦"   | ٩       |
| ٣١٥.٣١٢٥,٦٠"   | ٢٨٥١٩٠٠,٢,٢٣"  | ٤٧          | ٣١٥.٣١٣٢,٦٧"  | ٢٨٥٢٠٠١٩,٦١"   | ١٠      |
| ٣١٥.٣١٢٥,٧١"   | ٢٨٥١٨١٥٠,٠,١٤" | ٤٨          | ٣١٥.٣١٣١,٦٤"  | ٢٨٥٢٠٠١٩,٧٠"   | ١١      |
| ٣١٥.٣١٢١,٠٦"   | ٢٨٥١٨١٤٦,٥٩"   | ٤٩          | ٣١٥.٣١٢١,٧٥"  | ٢٨٥٢٠٠١٨,٦٨"   | ١٢      |
| ٣١٥.٣١١٨,٧٥"   | ٢٨٥١٨١٤٧,٢٥"   | ٥٠          | ٣١٥.٣١٢٠,٨٠"  | ٢٨٥٢٠٠١٨,٤٨"   | ١٣      |
| ٣١٥.٣١١٨,٢٠"   | ٢٨٥١٨١٥٣,٢١"   | ٥١          | ٣١٥.٣١٢١,٠٠"  | ٢٨٥٢٠٠١٤,٤٩"   | ١٤      |
| ٣١٥.٣١٢١,٠٥"   | ٢٨٥١٨١٥٢,٧٧"   | ٥٢          | ٣١٥.٣١٠٩,٧٩"  | ٢٨٥٢٠٠١٤,٣٣"   | ١٥      |
| ٣١٥.٣١٢٠,٩٥"   | ٢٨٥١٩٠٠,٣,٢٨"  | ٥٣          | ٣١٥.٣١٠٠,٤٢"  | ٢٨٥١٩٠٢٨,٤٢"   | ١٦      |
| ٣١٥.٣١١٦,٧٧"   | ٢٨٥١٩٠٠,٢,٨٧"  | ٥٤          | ٣١٥.٣١٥٥,٤٣"  | ٢٨٥١٩٠٢٨,١٤"   | ١٧      |
| ٣١٥.٣١١٦,٥٤"   | ٢٨٥١٩٠٠,٤,٥٢"  | ٥٥          | ٣١٥.٣١٥٧,٤٩"  | ٢٨٥١٩٠٢١,٤٧"   | ١٨      |
| ٣١٥.٣١١١,٥٧"   | ٢٨٥١٩٠٠,٣,٥٨"  | ٥٦          | ٣١٥.٣١٠٦,٦٧"  | ٢٨٥١٩٠١٩,٢٤"   | ١٩      |
| ٣١٥.٣١١٣,٥١"   | ٢٨٥١٨١٥٦,٠,٢٣" | ٥٧          | ٣١٥.٣١٠٨,٤٦"  | ٢٨٥١٩٠١٣,٧١"   | ٢٠      |
| ٣١٥.٣١١٧,١١"   | ٢٨٥١٨١٤٢,٧٠"   | ٥٨          | ٣١٥.٣١٠٠,٢٥"  | ٢٨٥١٩٠٠,٨,٢٣"  | ٢١      |
| ٣١٥.٣١١٧,٣٨"   | ٢٨٥١٨١٤٠,٣,٣٨" | ٥٩          | ٣١٥.٣١٢٠,٢٥"  | ٢٨٥١٩٠١٠,٠,٣٠" | ٢٢      |
| ٣١٥.٣١١٧,٨٣"   | ٢٨٥١٨١٣٧,٠,٥٥" | ٦٠          | ٣١٥.٣١٢٢,٩٣"  | ٢٨٥١٩٠١٧,٣٧"   | ٢٣      |
| ٣١٥.٣١١٧,٩٣"   | ٢٨٥١٨١٣٢,٩٤"   | ٦١          | ٣١٥.٣١٢٠,٧٤"  | ٢٨٥١٩٠١٨,٣,٨٨" | ٢٤      |
| ٣١٥.٣١١٧,١٤"   | ٢٨٥١٨١١٤,٩٧"   | ٦٢          | ٣١٥.٣١٢٢,٩٥"  | ٢٨٥١٩٠٢١,١,٨٨" | ٢٥      |
| ٣١٥.٣١١٧,٦٠"   | ٢٨٥١٨١١٤,٠,٠"  | ٦٣          | ٣١٥.٣١٢٣,٨٨"  | ٢٨٥١٩٠٢٠,٨,٦٣" | ٢٦      |
| ٣١٥.٣١١٥,٣٥"   | ٢٨٥١٧٢٣,٧,٤٤"  | ٦٤          | ٣١٥.٣١٢٤,١٣"  | ٢٨٥١٩٠٢١,٢,٢٤" | ٢٧      |
| ٣١٥.٣١١٥,٤٣"   | ٢٨٥١٧٢٢٦,٩٣"   | ٦٥          | ٣١٥.٣١٢٤,٣٩"  | ٢٨٥١٩٠٢١,٦,١١" | ٢٨      |
| ٣١٥.٣١١٥,٦٩"   | ٢٨٥١٦٢٣٨,٧,٠"  | ٦٦          | ٣١٥.٣١٢٤,٦٨"  | ٢٨٥١٩٠٢١,٩,٦٣" | ٢٩      |
| ٣١٥.٣١١٥,٥٧"   | ٢٨٥١٥٢٥١,٤,٦٦" | ٦٧          | ٣١٥.٣١٢٤,٩٧"  | ٢٨٥١٩٠٢٢,٢,٩٤" | ٣٠      |
| ٣١٥.٣١١٥,٩٧"   | ٢٨٥١٥٢٤٦,٤٤"   | ٦٨          | ٣١٥.٣١٢٥,٢٩"  | ٢٨٥١٩٠٢٢,٦,١١" | ٣١      |
| ٣١٥.٣١٢٣,٩٣"   | ٢٨٥١٥٠٠,٨,٦٥"  | ٦٩          | ٣١٥.٣١٢٥,٦٢"  | ٢٨٥١٩٠٢٢,٩,٠"  | ٣٢      |
| ٣١٥.٣١٢٩,٠٧"   | ٢٨٥١٥١١٦,٦١"   | ٧٠          | ٣١٥.٣١٢٥,٩٦"  | ٢٨٥١٩٠٢٣,١,٧"  | ٣٣      |
| ٣١٥.٣١٥٨,٣٧"   | ٢٨٥١٥١١٥,٣,٩"  | ٧١          | ٣١٥.٣١٢٦,٣١"  | ٢٨٥١٩٠٢٣,٤,٢"  | ٣٤      |
| ٣١٥.٤١٠٣,٩٤"   | ٢٨٥١٥١١٥,٠,٢"  | ٧٢          | ٣١٥.٣١٢٦,٦٨"  | ٢٨٥١٩٠٢٣,٦,٥"  | ٣٥      |
| ٣١٥.٤١١١,٠٧"   | ٢٨٥١٥١١٥,٠,٨"  | ٧٣          | ٣١٥.٣١٢٧,٠,٥" | ٢٨٥١٩٠٢٣,٨,٥"  | ٣٦      |
| ٣١٥.٤١٢٢,٢٨"   | ٢٨٥١٥١١٢,٢٧"   | ٧٤          | ٣١٥.٣١٢٧,٤٤"  | ٢٨٥١٩٠٢٤,٠,٣"  | ٣٧      |
| ٣٧.٠٦,٨٣ فدان تقريبا   |                | ١٥٥٧١٨١٦ م٢ | المساحة       |                |         |

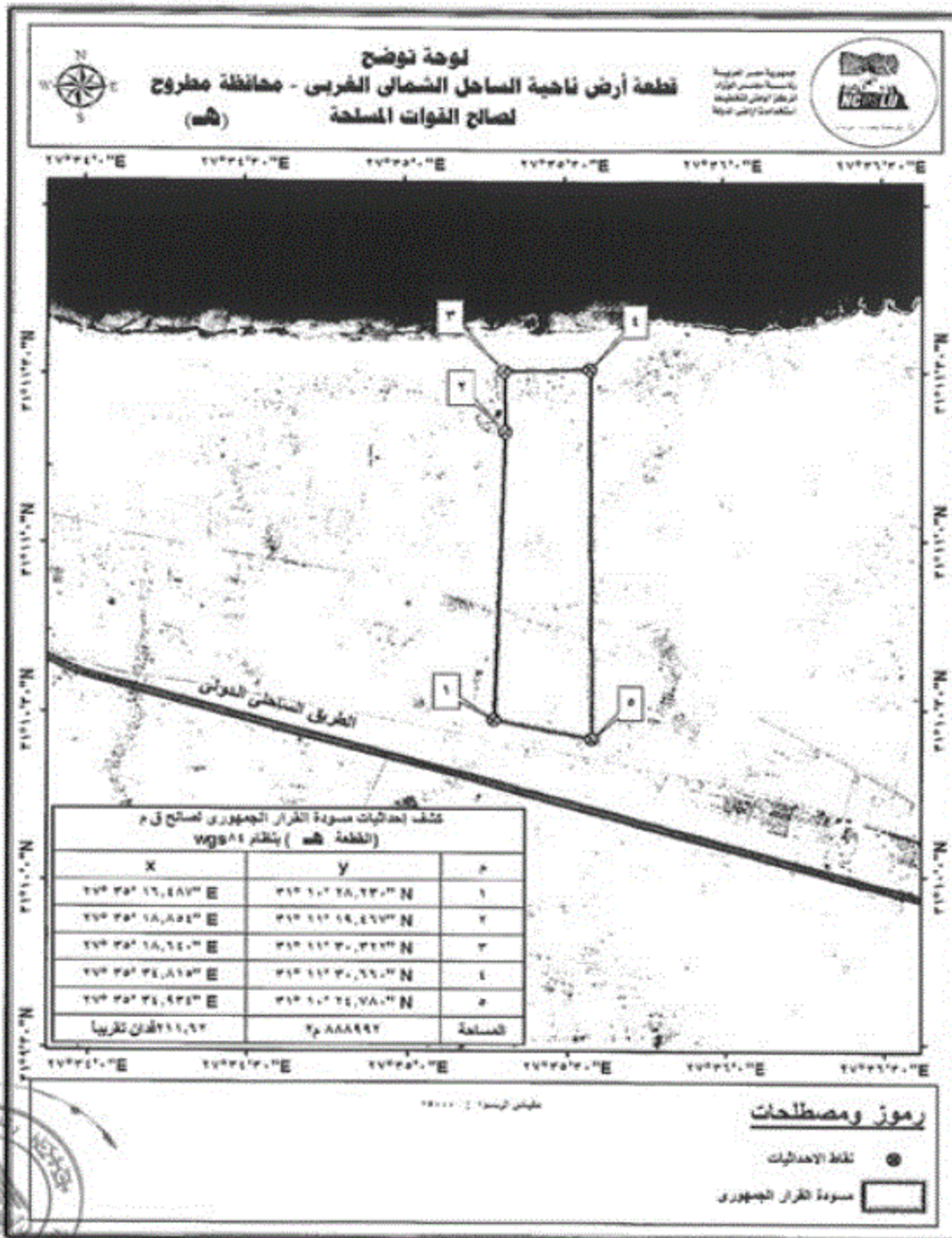
٢٠٢١/٩/٢٣



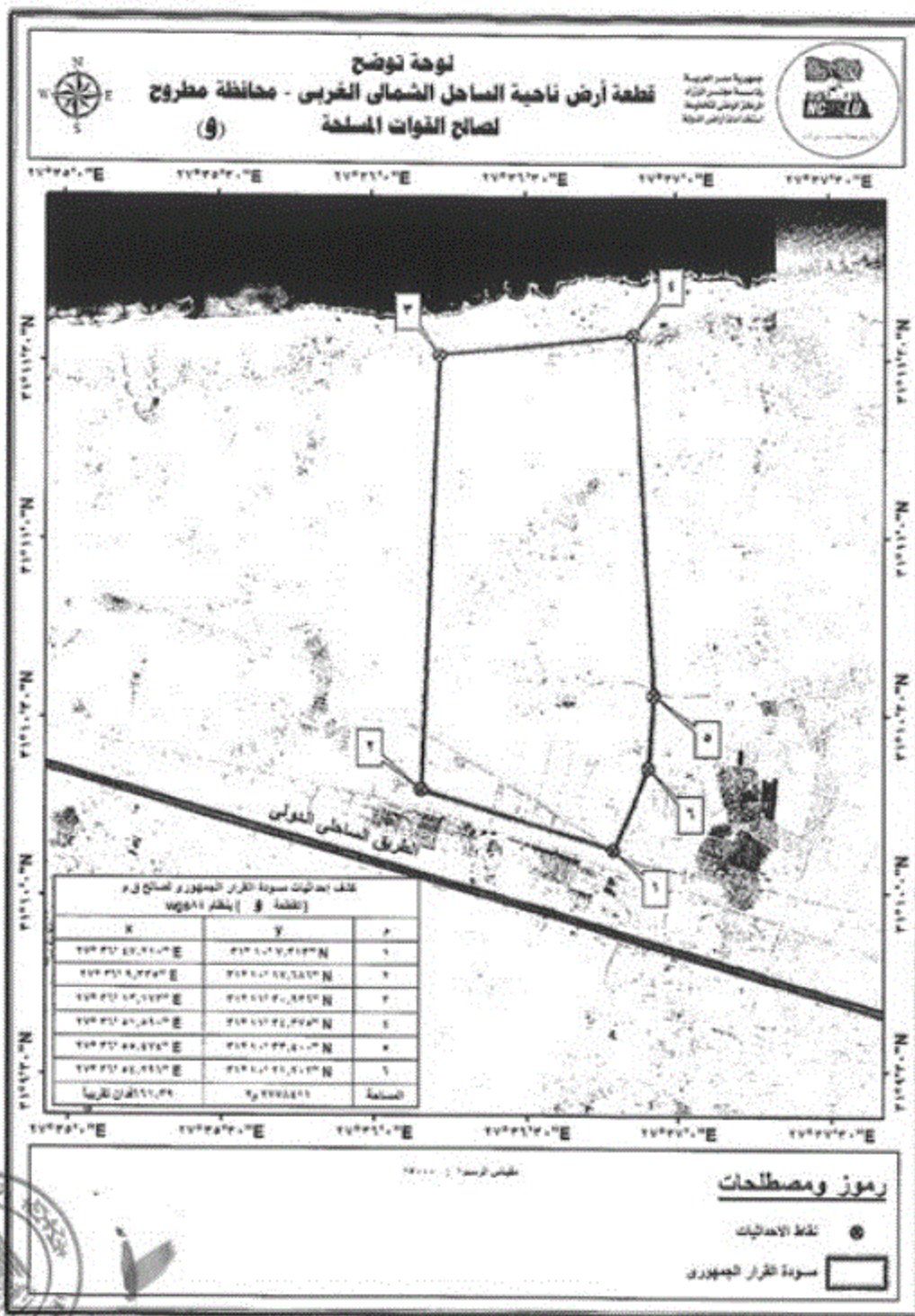




١٠٨  
٤٢



١٠-٩  
٤٢١



٢٠٢١  
٤٤١