

قرار رئيس جمهورية مصر العربية

رقم ٤٢٤ لسنة ٢٠٢١

رئيس الجمهورية

بعد الاطلاع على الدستور ؛

وعلى قانون الهيئات العامة الصادر بالقانون رقم ٦١ لسنة ١٩٦٣ ؛

وعلى قانون نظام الإدارة المحلية الصادر بالقانون رقم ٤٣ لسنة ١٩٧٩ ؛

وعلى قانون الطيران المدنى الصادر بالقانون رقم ٢٨ لسنة ١٩٨١ ؛

وعلى القانون رقم ١٤٣ لسنة ١٩٨١ فى شأن الأراضى الصحراوية ؛

وعلى القانون رقم ٧ لسنة ١٩٩١ فى شأن بعض الأحكام المتعلقة بأمولاك

الدولة الخاصة ؛

وعلى قانون البيئة الصادر بالقانون رقم ٤ لسنة ١٩٩٤ ؛

وعلى قانون التنمية المتكاملة لشبه جزيرة سيناء الصادر بالقانون

رقم ١٤ لسنة ٢٠١٢ ؛

وعلى قرار رئيس الجمهورية رقم ١٥٢ لسنة ٢٠٠١ بشأن تحديد المناطق

الاستراتيجية ذات الأهمية العسكرية من الأراضى الصحراوية والقواعد الخاصة بها ؛

وعلى قرار رئيس الجمهورية رقم ١٥٣ لسنة ٢٠٠١ بإنشاء المركز الوطنى

لتخطيط استخدامات أراضى الدولة ؛

وعلى قرار رئيس الجمهورية رقم ٦٢ لسنة ٢٠١٨ بشأن خريطة تنمية أراضى

جمهورية مصر العربية؛

وعلى موافقة الجهاز الوطنى لتنمية شبه جزيرة سيناء ؛

وبناءً على ما عرضه وزير التنمية المحلية والمركز الوطنى لتخطيط استخدامات

أراضى الدولة ؛

وبعد موافقة مجلس الوزراء ؛

قرر:

(المادة الأولى)

يُعدل الحد الإدارى الفاصل بين محافظتى شمال وجنوب سيناء ليكون طبقاً للوحة وجدول الإحداثيات المرفقين ويرمز لها بالحرف (أ) .

(المادة الثانية)

تُخصص قطعة أرض بمساحة ٦١٤٣,٧٣ فدان تقريباً تُعادل ٢٥٨٠٨٧٨٣ م^٢ من المساحات المملوكة للدولة ملكية خاصة بشبه جزيرة سيناء لاستخدامها كحدود لمطار طابا ومساحة ٥٧٦٢,٩٤ فدان تقريباً تُعادل ٢٤٢٠٩١٤٨ م^٢ المتاخمة كحدود نطاق أمن للمطار ، وذلك وفقاً للوحة وجدول الإحداثيات المرفقين ويرمز لهما بالحرف (ب) .

(المادة الثالثة)

لا تخل أحكام هذا القرار بالحدود الإدارية لمحافظة (بورسعيد - الإسماعيلية - السويس) داخل شبه جزيرة سيناء .

(المادة الرابعة)

تحتفظ القوات المسلحة بملكيتها داخل حدود المساحات المبينة بهذا القرار .

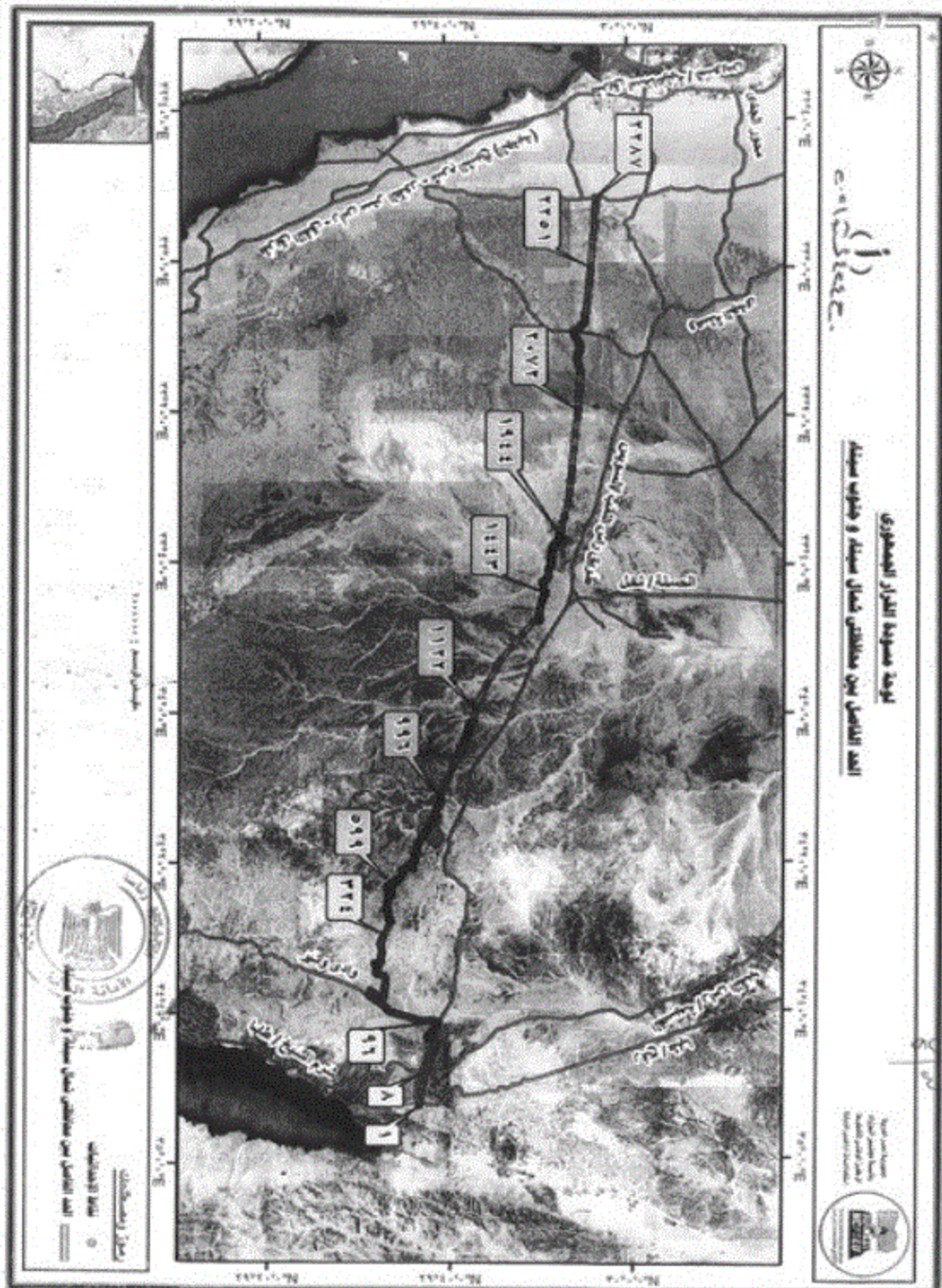
(المادة الخامسة)


يُنشر هذا القرار فى الجريدة الرسمية .

صدر برئاسة الجمهورية فى ١٦ صفر سنة ١٤٤٣ هـ


(الموافق ٢٣ سبتمبر سنة ٢٠٢١ م) .

عبد الفتاح السيسى




إحداثيات الحد الفاصل بين محافظتي شمال سيناء وجنوب سيناء بنظام WGS٨٤		
Y	X	المتسلسل
٢٩° ٣٦' ٤٧,١٦٠" N	٣٤° ٥٢' ٣٧,٥٦٠" E	١
٢٩° ٣٦' ٤٩,٣٢٣" N	٣٤° ٥٢' ٢٥,٧٥٨" E	٢
٢٩° ٣٦' ٥٤,٢٢٢" N	٣٤° ٥١' ٥٩,٠١٦" E	٣
٢٩° ٣٧' ٥,٦٤٩" N	٣٤° ٥٠' ٥٦,٦١٥" E	٤
٢٩° ٣٧' ٥,٨٢٨" N	٣٤° ٥٠' ٥٥,٦٣٥" E	٥
٢٩° ٣٧' ٢٠,٨٩٧" N	٣٤° ٤٩' ٣٢,٢٦٧" E	٦
٢٩° ٣٧' ٢١,٢٧٢" N	٣٤° ٤٩' ٣١,٢٢١" E	٧
٢٩° ٣٧' ٣٦,٦٣٢" N	٣٤° ٤٨' ٧,١٧٠" E	٨
٢٩° ٣٧' ٣٦,٨٠٦" N	٣٤° ٤٨' ٦,٤٥٧" E	٩
٢٩° ٣٧' ٤٠,١٨٧" N	٣٤° ٤٧' ٥٢,٥٤٦" E	١٠
٢٩° ٣٧' ٤٠,٤٢٥" N	٣٤° ٤٧' ٥١,٥٦٦" E	١١
٢٩° ٣٧' ٤٠,٧٠٩" N	٣٤° ٤٧' ٥٠,٣٩٧" E	١٢
٢٩° ٣٧' ٤٤,٢٧٣" N	٣٤° ٤٧' ٣٥,٧١٨" E	١٣
٢٩° ٣٧' ٥١,٠٩٤" N	٣٤° ٤٧' ٧,٧٠٩" E	١٤
٢٩° ٣٧' ٥٢,٥٤٦" N	٣٤° ٤٧' ١,٧٤١" E	١٥
٢٩° ٣٧' ٥٨,١٠١" N	٣٤° ٤٦' ٣٨,٩٠١" E	١٦
٢٩° ٣٨' ٠,٠٢٧" N	٣٤° ٤٦' ٣٠,٩٧٨" E	١٧
٢٩° ٣٨' ٤,٨٥٢" N	٣٤° ٤٦' ١١,١٣٣" E	١٨
٢٩° ٣٨' ٧,٥٥٢" N	٣٤° ٤٦' ٥,٧٤٠" E	١٩
٢٩° ٣٨' ١٨,٨٧٨" N	٣٤° ٤٥' ٤٣,١١٤" E	٢٠
٢٩° ٣٨' ٢٤,٧١٦" N	٣٤° ٤٥' ١١,٤٥٦" E	٢١
٢٩° ٣٨' ٢٤,٨١٠" N	٣٤° ٤٤' ٥٨,٦٠٤" E	٢٢
٢٩° ٣٨' ٢٤,٩٦٦" N	٣٤° ٤٤' ٣٤,٥٢٤" E	٢٣
٢٩° ٣٨' ٢٤,٩٨٧" N	٣٤° ٤٤' ٣١,٢٩٩" E	٢٤
٢٩° ٣٨' ٣٥,٠٣٤" N	٣٤° ٤٤' ٢٤,٣٧٨" E	٢٥
٢٩° ٣٨' ٣٠,٩٩٩" N	٣٤° ٤٤' ٧,٠٨٨" E	٢٦
٢٩° ٣٨' ٣٥,٨٠٤" N	٣٤° ٤٣' ٤٨,١٢٩" E	٢٧
٢٩° ٣٧' ٥٤,٩٨٧" N	٣٤° ٤٣' ٤١,٤٨٤" E	٢٨
٢٩° ٣٧' ٤٦,٨٢٩" N	٣٤° ٤٣' ٣٨,٨٨٣" E	٢٩
٢٩° ٣٧' ٤٧,١٦٣" N	٣٤° ٤٣' ٣٧,٨٩٠" E	٣٠
٢٩° ٣٧' ٤٨,٣٢٤" N	٣٤° ٤٣' ٣٤,٦٩١" E	٣١
٢٩° ٣٧' ٤٩,٥٣١" N	٣٤° ٤٣' ٣١,٤٩٩" E	٣٢
٢٩° ٣٧' ٥٠,٧٠٨" N	٣٤° ٤٣' ٢٨,٣١٠" E	٣٣
٢٩° ٣٧' ٥١,٩٩٨" N	٣٤° ٤٣' ٢٥,٢٢٦" E	٣٤
٢٩° ٣٧' ٥٢,٥١٩" N	٣٤° ٤٣' ٢٢,٢٨٥" E	٣٥
٢٩° ٣٧' ٥٤,٨١١" N	٣٤° ٤٣' ١٩,٩٨٧" E	٣٦
٢٩° ٣٧' ٥٥,١٤٨" N	٣٤° ٤٣' ١٩,٣٨٩" E	٣٧
٢٩° ٣٧' ٥٦,٧٥٨" N	٣٤° ٤٣' ١٦,٤٩٦" E	٣٨
٢٩° ٣٧' ٥٨,٣٧٠" N	٣٤° ٤٣' ١٣,٥٧٣" E	٣٩
٢٩° ٣٨' ٠,٠١٤" N	٣٤° ٤٣' ١٠,٦٢٠" E	٤٠
٢٩° ٣٨' ١,٦٦٠" N	٣٤° ٤٣' ٧,٦٥٠" E	٤١
٢٩° ٣٨' ٣,٣٢٣" N	٣٤° ٤٣' ٤,٦٦٢" E	٤٢
٢٩° ٣٨' ٥,٠٠٩" N	٣٤° ٤٣' ١,٧٠٥" E	٤٣
٢٩° ٣٨' ٧,٠٩٦" N	٣٤° ٤٣' ٥٩,١٧٧" E	٤٤
٢٩° ٣٨' ٩,٨٠٦" N	٣٤° ٤٣' ٥٧,٤٠٣" E	٤٥
٢٩° ٣٨' ١٢,٦٢١" N	٣٤° ٤٣' ٥٥,٩١٩" E	٤٦
٢٩° ٣٨' ١٥,٣٠١" N	٣٤° ٤٣' ٥٤,٢٢١" E	٤٧
٢٩° ٣٨' ١٧,٦٤٥" N	٣٤° ٤٣' ٥١,٩٤٠" E	٤٨
٢٩° ٣٨' ١٩,٥٥٦" N	٣٤° ٤٣' ٤٩,٢٥٤" E	٤٩
٢٩° ٣٨' ٢٠,٩٨٣" N	٣٤° ٤٣' ٤٧,٠٥٨" E	٥٠


٥٩٢٢
٩٠٤

إحداثيات الحد الفاصل بين محافظتي شمال سيناء وجنوب سيناء بنظام WGS٨٤		
Y	X	المسجل
٢٩° ٣٨' ٢١,٣٩٢" N	٣٤° ٤٢' ٤٦,٤٢٩" E	٥١
٢٩° ٣٨' ٢٣,١٨٤" N	٣٤° ٤٢' ٤٣,٥٩٩" E	٥٢
٢٩° ٣٨' ٢٤,٩٤٢" N	٣٤° ٤٢' ٤٠,٨١٥" E	٥٣
٢٩° ٣٨' ٢٦,٢٢٧" N	٣٤° ٤٢' ٣٨,٦٥٦" E	٥٤
٢٩° ٣٨' ٢٦,٦٣٢" N	٣٤° ٤٢' ٣٧,٩٧٤" E	٥٥
٢٩° ٣٨' ٢٨,٢٧٦" N	٣٤° ٤٢' ٣٥,٠٧١" E	٥٦
٢٩° ٣٨' ٢٩,٩٢٢" N	٣٤° ٤٢' ٣٢,١٦٤" E	٥٧
٢٩° ٣٨' ٣١,٥٧٧" N	٣٤° ٤٢' ٢٩,٢٤٤" E	٥٨
٢٩° ٣٨' ٣٣,٢٤٦" N	٣٤° ٤٢' ٢٦,٣٠٢" E	٥٩
٢٩° ٣٨' ٣٤,٩٤٠" N	٣٤° ٤٢' ٢٤,٢٠٠" E	٦٠
٢٩° ٣٨' ٣٤,٩١٣" N	٣٤° ٤٢' ٢٣,٣٦٨" E	٦١
٢٩° ٣٨' ٣٦,٥٨٤" N	٣٤° ٤٢' ٢٠,٤٣٦" E	٦٢
٢٩° ٣٨' ٣٨,٢٣٩" N	٣٤° ٤٢' ١٧,٥٢٨" E	٦٣
٢٩° ٣٨' ٣٩,٨٨٤" N	٣٤° ٤٢' ١٤,٦٨١" E	٦٤
٢٩° ٣٨' ٤١,٥٠٦" N	٣٤° ٤٢' ١١,٨٣٧" E	٦٥
٢٩° ٣٨' ٤٣,٠٦٨" N	٣٤° ٤٢' ٩,٠٠٦" E	٦٦
٢٩° ٣٨' ٤٣,٦٥٥" N	٣٤° ٤٢' ٧,٧١٨" E	٦٧
٢٩° ٣٨' ٤٤,٣٩٧" N	٣٤° ٤٢' ٦,٠٩٠" E	٦٨
٢٩° ٣٨' ٤٥,٥٩٤" N	٣٤° ٤٢' ٥,٠٤٨" E	٦٩
٢٩° ٣٨' ٤٦,٧٧٨" N	٣٤° ٤١' ٥٩,٩٧١" E	٧٠
٢٩° ٣٨' ٤٧,٩١٩" N	٣٤° ٤١' ٥٦,٩٩٤" E	٧١
٢٩° ٣٨' ٤٩,٠٠٥" N	٣٤° ٤١' ٥٤,١٤١" E	٧٢
٢٩° ٣٨' ٥٠,٠٤٧" N	٣٤° ٤١' ٥١,٣٧٩" E	٧٣
٢٩° ٣٨' ٥١,٠٦٥" N	٣٤° ٤١' ٤٨,٧٥٧" E	٧٤
٢٩° ٣٨' ٥٢,٠٢١" N	٣٤° ٤١' ٤٦,٣٠٠" E	٧٥
٢٩° ٣٨' ٥٣,٠٣٩" N	٣٤° ٤١' ٤٤,١١٧" E	٧٦
٢٩° ٣٨' ٥٤,١٧٧" N	٣٤° ٤١' ٤٢,٠٧٣" E	٧٧
٢٩° ٣٨' ٥٥,٢٠٧" N	٣٤° ٤١' ٤٠,٣٧٨" E	٧٨
٢٩° ٣٨' ٥٦,٠٨٧" N	٣٤° ٤١' ٣٨,٩٧٥" E	٧٩
٢٩° ٣٨' ٥٦,٨٣١" N	٣٤° ٤١' ٣٧,٧٦٩" E	٨٠
٢٩° ٣٨' ٥٧,٤٨٧" N	٣٤° ٤١' ٣٦,٦٩٩" E	٨١
٢٩° ٣٨' ٥٧,٨٥٨" N	٣٤° ٤١' ٣٦,٠٧٥" E	٨٢
٢٩° ٣٨' ٥٨,٠٤٦" N	٣٤° ٤١' ٣٥,٧٧٤" E	٨٣
٢٩° ٣٨' ٥٨,٤٥٤" N	٣٤° ٤١' ٣٥,١١١" E	٨٤
٢٩° ٣٨' ٥٩,١٢٩" N	٣٤° ٤١' ٣٣,٩٦٥" E	٨٥
٢٩° ٣٨' ٥٩,٤٤٠" N	٣٤° ٤١' ٣٣,٤٣٥" E	٨٦
٢٩° ٣٨' ٥٩,٤٧٤" N	٣٤° ٤١' ٣٣,٣٧٥" E	٨٧
٢٩° ٣٨' ٥٩,٨٠٨" N	٣٤° ٤١' ٣٢,٨٠٥" E	٨٨
٢٩° ٣٩' ٠,٤١٦" N	٣٤° ٤١' ٣١,٧٥٦" E	٨٩
٢٩° ٣٩' ٠,٧٧٠" N	٣٤° ٤١' ٣١,١٧٢" E	٩٠
٢٩° ٣٩' ٠,٨٣٦" N	٣٤° ٤١' ٣١,٠٥٨" E	٩١
٢٩° ٣٩' ٠,٨٨٣" N	٣٤° ٤١' ٣٠,٩٧٨" E	٩٢
٢٩° ٣٩' ١,٠٨٩" N	٣٤° ٤١' ٣٠,٦٤٢" E	٩٣
٢٩° ٣٩' ١,١١٩" N	٣٤° ٤١' ٣٠,٢٦٧" E	٩٤
٢٩° ٣٩' ١,٤٥٩" N	٣٤° ٤١' ٢٩,٨٦٣" E	٩٥
٢٩° ٣٩' ١,٦٢٩" N	٣٤° ٤١' ٢٩,٦٦٠" E	٩٦
٢٩° ٣٩' ١,٦٦٢" N	٣٤° ٤١' ٢٩,٦٢٠" E	٩٧
٢٩° ٣٩' ١,٧٢٩" N	٣٤° ٤١' ٢٩,٥٤٠" E	٩٨
٢٩° ٣٩' ١,٧٩٣" N	٣٤° ٤١' ٢٩,٤٢٩" E	٩٩
٢٩° ٣٩' ١,٨٢٦" N	٣٤° ٤١' ٢٩,٣٧٢" E	١٠٠


٥٢-٤

إحداثيات الحد الفاصل بين محافظتي شمال سيناء وجنوب سيناء بنظام WGS٨٤		
Y	X	المسلسل
٢٩° ٣٩' ١,٨٣٥" N	٣٤° ٤١' ٢٩,٣٥٦" E	١٠١
٢٩° ٣٩' ١,٨٠٢" N	٣٤° ٤١' ٢٩,٣٤٢" E	١٠٢
٢٩° ٣٩' ١,٦٩٥" N	٣٤° ٤١' ٢٩,٢٩٠" E	١٠٣
٢٩° ٣٩' ١,٥٠٩" N	٣٤° ٤١' ٢٩,٢٠٠" E	١٠٤
٢٩° ٣٩' ١,٤٥٥" N	٣٤° ٤١' ٢٩,١٧٣" E	١٠٥
٢٩° ٣٩' ٠,٢٣٧" N	٣٤° ٤١' ٢٨,٦٢٩" E	١٠٦
٢٩° ٣٨' ٥٩,٣٩٦" N	٣٤° ٤١' ٢٨,١٧١" E	١٠٧
٢٩° ٣٨' ٥٩,٣٢٥" N	٣٤° ٤١' ٢٨,١٣٦" E	١٠٨
٢٩° ٣٨' ٥٧,١٥٠" N	٣٤° ٤١' ٢٧,٤١١" E	١٠٩
٢٩° ٣٨' ٥٦,٦٨٦" N	٣٤° ٤١' ٢٧,٢٥٧" E	١١٠
٢٩° ٣٨' ٥٦,٦٦٦" N	٣٤° ٤١' ٢٧,٢٥٠" E	١١١
٢٩° ٣٨' ٥٦,٠٩٨" N	٣٤° ٤١' ٢٧,٠٦١" E	١١٢
٢٩° ٣٨' ٥٤,٨١٤" N	٣٤° ٤١' ٢٦,٦٣٣" E	١١٣
٢٩° ٣٨' ٥٣,٧١٠" N	٣٤° ٤١' ٢٦,٦٦٥" E	١١٤
٢٩° ٣٨' ٥٣,٦٠٢" N	٣٤° ٤١' ٢٦,٢٢٩" E	١١٥
٢٩° ٣٨' ٥٣,٣٣٦" N	٣٤° ٤١' ٢٦,١٤٠" E	١١٦
٢٩° ٣٨' ٥٢,٣٠٢" N	٣٤° ٤١' ٢٥,٧٩٦" E	١١٧
٢٩° ٣٨' ٥١,٦٥٠" N	٣٤° ٤١' ٢٥,٥٧٨" E	١١٨
٢٩° ٣٨' ٤٧,٠٧٨" N	٣٤° ٤١' ٢٣,٩٩٣" E	١١٩
٢٩° ٣٨' ٤٥,٢٩٤" N	٣٤° ٤١' ٢٣,٣٧٥" E	١٢٠
٢٩° ٣٨' ٤٣,٧٧٧" N	٣٤° ٤١' ٢٢,٨٤٩" E	١٢١
٢٩° ٣٨' ٢٥,٣٤٩" N	٣٤° ٤١' ١٩,٩٠٤" E	١٢٢
٢٩° ٣٨' ٢٧,٢٠٣" N	٣٤° ٤١' ١٧,١٠٢" E	١٢٣
٢٩° ٣٨' ٢٢,١١٢" N	٣٤° ٤١' ١٥,٣٥٤" E	١٢٤
٢٩° ٣٨' ٢٠,٤٢٥" N	٣٤° ٤١' ١٤,٨٦٤" E	١٢٥
٢٩° ٣٨' ١٩,٤٣٨" N	٣٤° ٤١' ١٤,٧١٠" E	١٢٦
٢٩° ٣٨' ١٧,٠٥٢" N	٣٤° ٤١' ١٤,٤٩٣" E	١٢٧
٢٩° ٣٨' ١٥,٧٧١" N	٣٤° ٤١' ١٤,٥٢٠" E	١٢٨
٢٩° ٣٨' ١١,٨٤٤" N	٣٤° ٤١' ١٥,١١٤" E	١٢٩
٢٩° ٣٨' ٤,٨٦٧" N	٣٤° ٤١' ١٦,٣٤٦" E	١٣٠
٢٩° ٣٧' ٥٧,٨٣٨" N	٣٤° ٤١' ١٧,٥٥٧" E	١٣١
٢٩° ٣٧' ٥١,٧٧٤" N	٣٤° ٤١' ١٨,٦٤٦" E	١٣٢
٢٩° ٣٧' ٥٠,١٤٠" N	٣٤° ٤١' ١٨,٩٣٤" E	١٣٣
٢٩° ٣٧' ٤٧,٩٣١" N	٣٤° ٤١' ١٩,٣٣٣" E	١٣٤
٢٩° ٣٧' ٤٤,٧٣٧" N	٣٤° ٤١' ١٩,٨٨٦" E	١٣٥
٢٩° ٣٧' ٣٧,٣٦٣" N	٣٤° ٤١' ٢١,١٧٩" E	١٣٦
٢٩° ٣٧' ٣٥,٥٠٣" N	٣٤° ٤١' ٢١,٤٦٣" E	١٣٧
٢٩° ٣٧' ٣٣,٩٧٢" N	٣٤° ٤١' ٢١,٥٣٦" E	١٣٨
٢٩° ٣٧' ٣٢,٥٥٤" N	٣٤° ٤١' ٢١,٥٣٢" E	١٣٩
٢٩° ٣٧' ٣١,٣٢٦" N	٣٤° ٤١' ٢١,٤٨٢" E	١٤٠
٢٩° ٣٧' ٢٩,٢٦٠" N	٣٤° ٤١' ٢١,٠٩٣" E	١٤١
٢٩° ٣٧' ٢٣,٠١٩" N	٣٤° ٤١' ١٩,٧٤٩" E	١٤٢
٢٩° ٣٧' ١٤,٨٤١" N	٣٤° ٤١' ١٨,١٣٨" E	١٤٣
٢٩° ٣٧' ٦,٩١٣" N	٣٤° ٤١' ١٦,٤٥٢" E	١٤٤
٢٩° ٣٦' ٥٩,٢٠٦" N	٣٤° ٤١' ١٤,٨٧٧" E	١٤٥
٢٩° ٣٦' ٥٧,٧٦٧" N	٣٤° ٤١' ١٤,٥١٩" E	١٤٦
٢٩° ٣٦' ٥٥,٢٦٦" N	٣٤° ٤١' ١٣,٨٣٨" E	١٤٧
٢٩° ٣٦' ٥١,٨١٧" N	٣٤° ٤١' ١٣,٦٥٩" E	١٤٨
٢٩° ٣٦' ٤١,٥٧٦" N	٣٤° ٤١' ٩,٠٥٦" E	١٤٩
٢٩° ٣٦' ٣٨,٦١٣" N	٣٤° ٤١' ٧,٩٩٦" E	١٥٠


٥٢٠٥

إحداثيات الحد الفاصل بين محافظتي شمال سيناء وجنوب سيناء بنظام WGS٨٤		
Y	X	المسلسل
٢٩° ٣٦' ٣٣,٦١٩" N	٣٤° ٤١' ٦,٢٠٩" E	١٥١
٢٩° ٣٦' ٢٩,٧٨٦" N	٣٤° ٤١' ٤,٨٥١" E	١٥٢
٢٩° ٣٦' ٢٥,٩٨٧" N	٣٤° ٤١' ٣,٥٠٥" E	١٥٣
٢٩° ٣٦' ٢٢,٨٤٥" N	٣٤° ٤١' ٢,٣٨٤" E	١٥٤
٢٩° ٣٦' ١٨,٤٤١" N	٣٤° ٤١' ٠,٨١٣" E	١٥٥
٢٩° ٣٦' ١٤,٧٩٨" N	٣٤° ٤٠' ٥٧,٣٩٧" E	١٥٦
٢٩° ٣٥' ٥٩,٣٩٦" N	٣٤° ٤٠' ٥٤,١٤٣" E	١٥٧
٢٩° ٣٥' ٥١,٠٥٠" N	٣٤° ٤٠' ٥١,٣٢٨" E	١٥٨
٢٩° ٣٥' ٤٩,٤٦٩" N	٣٤° ٤٠' ٥٠,٧٩٥" E	١٥٩
٢٩° ٣٥' ٤٠,٠٢٢" N	٣٤° ٤٠' ٤٧,٦٢٧" E	١٦٠
٢٩° ٣٥' ٢٩,٤٨٤" N	٣٤° ٤٠' ٤٤,١٤٥" E	١٦١
٢٩° ٣٥' ١٩,٩٦٢" N	٣٤° ٤٠' ٤١,٠٣٨" E	١٦٢
٢٩° ٣٥' ٩,٩٤٨" N	٣٤° ٤٠' ٣٧,٧٥٠" E	١٦٣
٢٩° ٣٥' ٣,٩٠٤" N	٣٤° ٤٠' ٣٥,٧٣٣" E	١٦٤
٢٩° ٣٥' ٠,٥٢٤" N	٣٤° ٤٠' ٣٤,٥٠٩" E	١٦٥
٢٩° ٣٤' ٥١,٥٩٦" N	٣٤° ٤٠' ٣١,١٦٦" E	١٦٦
٢٩° ٣٤' ٤٢,٢٤٠" N	٣٤° ٤٠' ٢٧,٦٠٧" E	١٦٧
٢٩° ٣٤' ٣٢,٣٢٨" N	٣٤° ٤٠' ٢٣,٨٧٩" E	١٦٨
٢٩° ٣٤' ٢٢,٣٢٠" N	٣٤° ٤٠' ٢٠,١٣٨" E	١٦٩
٢٩° ٣٤' ١٢,٩٣١" N	٣٤° ٤٠' ١٦,٦٨٩" E	١٧٠
٢٩° ٣٤' ٤,٠١٣" N	٣٤° ٤٠' ١٣,٣٢٣" E	١٧١
٢٩° ٣٣' ٥٥,٦٥١" N	٣٤° ٤٠' ١٠,٢٢٤" E	١٧٢
٢٩° ٣٣' ٤٦,٢٤٠" N	٣٤° ٤٠' ٦,٧٨٨" E	١٧٣
٢٩° ٣٣' ٤٣,٧٤٩" N	٣٤° ٤٠' ٥,٨٣٧" E	١٧٤
٢٩° ٣٣' ٤١,٢٩٠" N	٣٤° ٤٠' ٤,٨٢٦" E	١٧٥
٢٩° ٣٣' ٤٠,٢٦٥" N	٣٤° ٤٠' ٤,٣٣٠" E	١٧٦
٢٩° ٣٣' ٣٩,٠٩٣" N	٣٤° ٤٠' ٣,٥٨٦" E	١٧٧
٢٩° ٣٣' ٣٨,٢٨٤" N	٣٤° ٤٠' ٢,٩٣٤" E	١٧٨
٢٩° ٣٣' ٣٧,٤٩٩" N	٣٤° ٤٠' ٢,١٧١" E	١٧٩
٢٩° ٣٣' ٣٦,٩٨٩" N	٣٤° ٤٠' ١,٦٨٣" E	١٨٠
٢٩° ٣٣' ٣٦,٩٨٩" N	٣٤° ٤٠' ١,٦٨٣" E	١٨١
٢٩° ٣٣' ٣٦,١٠٢" N	٣٤° ٤٠' ٠,٥١٤" E	١٨٢
٢٩° ٣٣' ٣٦,١٠٢" N	٣٤° ٤٠' ٠,٥١٣" E	١٨٣
٢٩° ٣٣' ٣٥,١٨٤" N	٣٤° ٣٩' ٥٩,١٣٥" E	١٨٤
٢٩° ٣٣' ٣٥,١٨٤" N	٣٤° ٣٩' ٥٩,١٣٤" E	١٨٥
٢٩° ٣٣' ٣٤,٢٧٩" N	٣٤° ٣٩' ٥٧,٦٢١" E	١٨٦
٢٩° ٣٣' ٣٤,٢٧٩" N	٣٤° ٣٩' ٥٧,٦٢٠" E	١٨٧
٢٩° ٣٣' ٣٠,٩٩٣" N	٣٤° ٣٩' ٥١,٥٣٣" E	١٨٨
٢٩° ٣٣' ٣٠,٩٩٣" N	٣٤° ٣٩' ٥١,٥٣٣" E	١٨٩
٢٩° ٣٣' ٢٤,٧٦٩" N	٣٤° ٣٩' ٣٩,٨٠٧" E	١٩٠
٢٩° ٣٣' ٢٤,٧٦٩" N	٣٤° ٣٩' ٣٩,٨٠٧" E	١٩١
٢٩° ٣٣' ٢١,٣٣٧" N	٣٤° ٣٩' ٣٣,٣٦١" E	١٩٢
٢٩° ٣٣' ٢١,٣٣٦" N	٣٤° ٣٩' ٣٣,٣٦١" E	١٩٣
٢٩° ٣٣' ٢٠,٤٦٢" N	٣٤° ٣٩' ٣١,٩٧١" E	١٩٤
٢٩° ٣٣' ٢٠,٤٦٢" N	٣٤° ٣٩' ٣١,٩٧٠" E	١٩٥
٢٩° ٣٣' ١٩,٧٤٤" N	٣٤° ٣٩' ٣٠,٩٧٦" E	١٩٦
٢٩° ٣٣' ١٨,٩٤٨" N	٣٤° ٣٩' ٣٠,١٧٦" E	١٩٧
٢٩° ٣٣' ١٧,٨٩٦" N	٣٤° ٣٩' ٢٩,٢٧٥" E	١٩٨
٢٩° ٣٣' ١٧,٤٣٥" N	٣٤° ٣٩' ٢٨,٩١٦" E	١٩٩
٢٩° ٣٣' ١٢,٥٩٧" N	٣٤° ٣٩' ٢٥,١٥٨" E	٢٠٠


٥٥-٦
٤٥٥

إحداثيات الحد الفاصل بين محافظتي شمال سيناء وجنوب سيناء بنظام WGS٨٤		
Y	X	الممثل
٢٤° ٣٣' ٤,٨١٠" N	٢٤° ٣٩' ١٩,٠٢٢" E	٢٠١
٢٤° ٣٣' ٣,٧٩٨" N	٢٤° ٣٩' ١٨,٢٢٥" E	٢٠٢
٢٤° ٣٢' ٥٥,٩٢٦" N	٢٤° ٣٩' ١٢,٠٢١" E	٢٠٣
٢٤° ٣٢' ٤٦,٥٧٥" N	٢٤° ٣٩' ٤,٦٢٠" E	٢٠٤
٢٤° ٣٢' ٣٧,٢٨٦" N	٢٤° ٣٨' ٥٧,٣٨٠" E	٢٠٥
٢٤° ٣٢' ٢٨,٢٣٢" N	٢٤° ٣٨' ٥٠,٢٠٥" E	٢٠٦
٢٤° ٣٢' ٢١,٤٤٣" N	٢٤° ٣٨' ٤٤,٩٤٧" E	٢٠٧
٢٤° ٣١' ٥٨,٥٣٤" N	٢٤° ٣٨' ٣٣,٩٩٤" E	٢٠٨
٢٤° ٣١' ٤٣,٣٩٥" N	٢٤° ٣٨' ١٠,١٤٩" E	٢٠٩
٢٤° ٣١' ٤١,٠٤٥" N	٢٤° ٣٨' ٧,٨١٥" E	٢١٠
٢٤° ٣١' ٣٦,١٦٧" N	٢٤° ٣٨' ٣,٠٢٧" E	٢١١
٢٤° ٣١' ٣٠,٤٠٥" N	٢٤° ٣٧' ٥٧,٤٣٢" E	٢١٢
٢٤° ٣١' ٢٤,٩٢٩" N	٢٤° ٣٧' ٥٢,٠٢٩" E	٢١٣
٢٤° ٣١' ٢٤,٣٤٧" N	٢٤° ٣٧' ٥١,٤٦٣" E	٢١٤
٢٤° ٣١' ٢٤,٧٤٢" N	٢٤° ٣٧' ١٢,٩٢٠" E	٢١٥
٢٤° ٣١' ٢٥,١٥٠" N	٢٤° ٣٧' ١١,٤٢٠" E	٢١٦
٢٤° ٣١' ٥٢,٩٤٩" N	٢٤° ٣٧' ٢٥,٢٢٤" E	٢١٧
٢٤° ٣٢' ٣,٠٢٠" N	٢٤° ٣٧' ٣٦,٣٢٦" E	٢١٨
٢٤° ٣٢' ٤,١١٢" N	٢٤° ٣٧' ٣٧,٣٥٣" E	٢١٩
٢٤° ٣٢' ١٤,٨١٥" N	٢٤° ٣٧' ٥٠,٨٦٠" E	٢٢٠
٢٤° ٣٢' ١٧,٠١٧" N	٢٤° ٣٧' ٥٢,٩٢١" E	٢٢١
٢٤° ٣٢' ٣٦,٢٥٧" N	٢٤° ٣٨' ١٠,١٩٤" E	٢٢٢
٢٤° ٣٢' ٣٨,٦٣٠" N	٢٤° ٣٨' ١٠,٤٤٦" E	٢٢٣
٢٤° ٣٢' ٤١,٤٠٦" N	٢٤° ٣٨' ١٠,٧٤٠" E	٢٢٤
٢٤° ٣٢' ٥٠,٩١٧" N	٢٤° ٣٨' ١١,٧٥٠" E	٢٢٥
٢٤° ٣٢' ٥٣,٦٩٨" N	٢٤° ٣٨' ١٢,٠٤٥" E	٢٢٦
٢٤° ٣٢' ٥٦,٠٨٤" N	٢٤° ٣٨' ١٢,٢٩٩" E	٢٢٧
٢٤° ٣٢' ٥٨,٨٧٠" N	٢٤° ٣٨' ١٢,٥٩٥" E	٢٢٨
٢٤° ٣٢' ٥٩,٢٦٨" N	٢٤° ٣٨' ١٢,٦٣٧" E	٢٢٩
٢٤° ٣٣' ٤,٧٥٠" N	٢٤° ٣٨' ٩,٤٩٦" E	٢٣٠
٢٤° ٣٣' ٥,٩٨١" N	٢٤° ٣٧' ٥٤,٢٧٨" E	٢٣١
٢٤° ٣٣' ٩,٦٥٤" N	٢٤° ٣٧' ٢٧,٩٨٣" E	٢٣٢
٢٤° ٣٣' ٩,٥٢٢" N	٢٤° ٣٧' ١٢,١٥٦" E	٢٣٣
٢٤° ٣٣' ٧,٠٨٩" N	٢٤° ٣٧' ٩,٩٩٣" E	٢٣٤
٢٤° ٣٣' ٧,٥٢٧" N	٢٤° ٣٦' ٥٥,٥٧٠" E	٢٣٥
٢٤° ٣٣' ١٠,٩١٠" N	٢٤° ٣٦' ٤٨,١٣٤" E	٢٣٦
٢٤° ٣٣' ١٦,٩٠٤" N	٢٤° ٣٦' ٣٦,٠٧٤" E	٢٣٧
٢٤° ٣٣' ١٨,١٥٦" N	٢٤° ٣٦' ٢٣,٩٦٠" E	٢٣٨
٢٤° ٣٣' ١٩,٠٢٩" N	٢٤° ٣٦' ٩,٦٠٤" E	٢٣٩
٢٤° ٣٣' ١٩,٤٣٥" N	٢٤° ٣٥' ٤٣,٦٩٠" E	٢٤٠
٢٤° ٣٣' ١٨,٤٦١" N	٢٤° ٣٥' ٣٥,٠١٤" E	٢٤١
٢٤° ٣٣' ١٦,٤٦٩" N	٢٤° ٣٥' ٣١,١٠٥" E	٢٤٢
٢٤° ٣٣' ١٢,٤٧٤" N	٢٤° ٣٥' ٢٣,٢٦٦" E	٢٤٣
٢٤° ٣٣' ٩,٠٨٤" N	٢٤° ٣٥' ١٧,٤١١" E	٢٤٤
٢٤° ٣٣' ٢,٤٣٧" N	٢٤° ٣٥' ١٤,١٨٤" E	٢٤٥
٢٤° ٣٣' ٤٩,١٠٥" N	٢٤° ٣٥' ٩,٨٥٤" E	٢٤٦
٢٤° ٣٣' ٣٣,٨٥٥" N	٢٤° ٣٥' ٧,٧٢٠" E	٢٤٧
٢٤° ٣٣' ٣٢,٨٨٤" N	٢٤° ٣٥' ٧,١٧٨" E	٢٤٨
٢٤° ٣٣' ١٩,١٧٠" N	٢٤° ٣٥' ٠,٦٨٨" E	٢٤٩
٢٤° ٣٣' ١٨,٤٥٦" N	٢٤° ٣٤' ٥٩,٧٢٠" E	٢٥٠


٥٤-٧
٢٥٤

إحداثيات الحد الفاصل بين محافظتي شمال سيناء وجنوب سيناء بنظام WGS٨٤		
Y	X	المتمثل
٢٩° ٣٢' ١١,٤٢١" N	٣٤° ٣٤' ٥٢,١٤٠" E	٢٥١
٢٩° ٣٢' ١١,٣٠٠" N	٣٤° ٣٤' ٥١,٢٣٦" E	٢٥٢
٢٩° ٣٢' ١١,٦٣٩" N	٣٤° ٣٤' ٣٩,٨٩٢" E	٢٥٣
٢٩° ٣٢' ١١,٧٤٧" N	٣٤° ٣٤' ٣٨,٥٦٧" E	٢٥٤
٢٩° ٣٢' ١٥,٢٤٥" N	٣٤° ٣٤' ٣١,٢٢٦" E	٢٥٥
٢٩° ٣٢' ١٥,٥٦٣" N	٣٤° ٣٤' ٢٩,٦٩٢" E	٢٥٦
٢٩° ٣٢' ١٨,٠١٣" N	٣٤° ٣٤' ٢٠,٩٣٠" E	٢٥٧
٢٩° ٣٢' ١٩,١٩٢" N	٣٤° ٣٤' ١٣,٢٦٩" E	٢٥٨
٢٩° ٣٢' ١٩,٢٢٣" N	٣٤° ٣٤' ١٣,٠٦٨" E	٢٥٩
٢٩° ٣٢' ٢٥,٢٥٢" N	٣٤° ٣٤' ٨,٣٠٢" E	٢٦٠
٢٩° ٣٢' ٢٥,٩٠٨" N	٣٤° ٣٤' ٧,٢٣٨" E	٢٦١
٢٩° ٣٢' ٢٨,٩٦٤" N	٣٤° ٣٤' ٣,٥٤٦" E	٢٦٢
٢٩° ٣٢' ٢٩,١١٤" N	٣٤° ٣٤' ١,٧١٩" E	٢٦٣
٢٩° ٣٢' ٢٨,٨٢٥" N	٣٤° ٣٣' ٥٥,٥٧٢" E	٢٦٤
٢٩° ٣٢' ٢٧,٧٤٧" N	٣٤° ٣٣' ٥٤,٣٦٥" E	٢٦٥
٢٩° ٣٢' ٢١,٧٠٢" N	٣٤° ٣٣' ٤٩,٣٩٧" E	٢٦٦
٢٩° ٣٢' ١٦,٤٠٤" N	٣٤° ٣٣' ٤٥,٤١٨" E	٢٦٧
٢٩° ٣٢' ٩,٤١٣" N	٣٤° ٣٣' ٤٢,٥٤١" E	٢٦٨
٢٩° ٣٢' ٩,٠٠٨" N	٣٤° ٣٣' ٤٢,٥٠١" E	٢٦٩
٢٩° ٣٢' ٥,٥٧٥" N	٣٤° ٣٣' ٣٩,٨٦١" E	٢٧٠
٢٩° ٣٢' ٦,١٤٨" N	٣٤° ٣٣' ٣٧,٧٦٣" E	٢٧١
٢٩° ٣٢' ٦,٣٠٧" N	٣٤° ٣٣' ٣٧,٤٧٠" E	٢٧٢
٢٩° ٣٢' ٧,٧٥٨" N	٣٤° ٣٣' ٣٦,٢١٥" E	٢٧٣
٢٩° ٣٢' ١٠,١٢٢" N	٣٤° ٣٣' ٣٥,٤٩٧" E	٢٧٤
٢٩° ٣٢' ١٠,٧٤٩" N	٣٤° ٣٣' ٣٥,٥٥٦" E	٢٧٥
٢٩° ٣٢' ١٠,٩٣٤" N	٣٤° ٣٣' ٣٥,٥٦٧" E	٢٧٦
٢٩° ٣٢' ١٥,٤٧٤" N	٣٤° ٣٣' ٣٥,٤٩٦" E	٢٧٧
٢٩° ٣٢' ١٦,٢٩٩" N	٣٤° ٣٣' ٣٥,٥٦٧" E	٢٧٨
٢٩° ٣٢' ٢٠,٦٢٧" N	٣٤° ٣٣' ٣٥,٦٢٦" E	٢٧٩
٢٩° ٣٢' ٢١,٠٤٦" N	٣٤° ٣٣' ٣٥,٦٦٢" E	٢٨٠
٢٩° ٣٢' ٢١,٧٧٦" N	٣٤° ٣٣' ٣٥,٤٠٧" E	٢٨١
٢٩° ٣٢' ٢٢,٩٣٠" N	٣٤° ٣٣' ٣٥,١٨٨" E	٢٨٢
٢٩° ٣٢' ٢٥,٧٣٨" N	٣٤° ٣٣' ٣٢,٥٤٠" E	٢٨٣
٢٩° ٣٢' ٢٦,٢١٢" N	٣٤° ٣٣' ٣٢,٩٤٨" E	٢٨٤
٢٩° ٣٢' ٢٦,٥٠٧" N	٣٤° ٣٣' ٣٢,٨١٤" E	٢٨٥
٢٩° ٣٢' ٢٧,٢٧٦" N	٣٤° ٣٣' ٣٢,٠٨٧" E	٢٨٦
٢٩° ٣٢' ٢٨,٣٣١" N	٣٤° ٣٣' ٣١,٣٨١" E	٢٨٧
٢٩° ٣٢' ٢٨,٩٤٧" N	٣٤° ٣٣' ٣٠,٧٩٨" E	٢٨٨
٢٩° ٣٢' ٢٩,٥٥٢" N	٣٤° ٣٣' ٣٠,٣٧١" E	٢٨٩
٢٩° ٣٢' ٢٩,٧١٩" N	٣٤° ٣٣' ٣٠,٠٦٧" E	٢٩٠
٢٩° ٣٢' ٣٠,٤٧٩" N	٣٤° ٣٣' ٢٩,٤٩٤" E	٢٩١
٢٩° ٣٢' ٣٢,٩٢٨" N	٣٤° ٣٣' ٢٧,٦٩٦" E	٢٩٢
٢٩° ٣٢' ٣٤,٥٠٢" N	٣٤° ٣٣' ٢٧,٧٤٠" E	٢٩٣
٢٩° ٣٢' ٣٨,٣٤٩" N	٣٤° ٣٣' ٢٧,٦٨٥" E	٢٩٤
٢٩° ٣٢' ٣٨,٧٩٣" N	٣٤° ٣٣' ٢٧,٧١٥" E	٢٩٥
٢٩° ٣٢' ٤١,٧٩٥" N	٣٤° ٣٣' ٢٩,٢٢٠" E	٢٩٦
٢٩° ٣٢' ٤٢,٩٩١" N	٣٤° ٣٣' ٢٤,١٤٩" E	٢٩٧
٢٩° ٣٢' ٤٣,٧٣٣" N	٣٤° ٣٣' ٢٩,٢٠٥" E	٢٩٨
٢٩° ٣٢' ٤٤,١٧٩" N	٣٤° ٣٣' ٢٩,٢٣٨" E	٢٩٩
٢٩° ٣٢' ٤٦,٨١٨" N	٣٤° ٣٣' ٢٧,٩٧٩" E	٣٠٠


٥٢٨
٩٥٠

إحداثيات الحد الفاصل بين محافظتي شمال سيناء وجنوب سيناء بنظام WGS٨٤		
Y	X	الممثل
٢٩° ٢٢' ٤٦,١٠٨" N	٢٤° ٢٢' ٢٣,٢٩٧" E	٢٠١
٢٩° ٢٢' ٤٥,٨٢٤" N	٢٤° ٢٢' ٢٣,٠٥٥" E	٢٠٢
٢٩° ٢٢' ٤٢,٤٥٢" N	٢٤° ٢٢' ١٦,٥٦١" E	٢٠٣
٢٩° ٢٢' ٤٣,٦٠٣" N	٢٤° ٢٢' ١٠,٦٣٦" E	٢٠٤
٢٩° ٢٢' ٤٦,٠٩٣" N	٢٤° ٢٢' ٥٨,٦٢٧" E	٢٠٥
٢٩° ٢٢' ٤٧,٧٧٣" N	٢٤° ٢٢' ٤٨,٠٢١" E	٢٠٦
٢٩° ٢٢' ٤٩,١٥٥" N	٢٤° ٢٢' ٢٩,٣٠٩" E	٢٠٧
٢٩° ٢٢' ٥١,٠٨٦" N	٢٤° ٢٢' ٢٩,١٢٧" E	٢٠٨
٢٩° ٢٢' ٥١,٥٩٦" N	٢٤° ٢٢' ١٨,٤٥٠" E	٢٠٩
٢٩° ٢٢' ٥٤,٥٩٦" N	٢٤° ٢٢' ٥,٩١٩" E	٢١٠
٢٩° ٢٢' ٥٤,٣١٠" N	٢٤° ٢١' ٤٩,١١٤" E	٢١١
٢٩° ٢٢' ٥٣,٤٠٣" N	٢٤° ٢١' ٤٥,٠٧٣" E	٢١٢
٢٩° ٢٢' ٥٠,٠٨١" N	٢٤° ٢١' ٣٠,٢٧٦" E	٢١٣
٢٩° ٢٢' ٤٩,٩٦٢" N	٢٤° ٢١' ٢٩,٩٦٧" E	٢١٤
٢٩° ٢٢' ٤٧,١٢٠" N	٢٤° ٢١' ١٦,٨٦٣" E	٢١٥
٢٩° ٢٢' ٤٦,٩١٦" N	٢٤° ٢١' ٨,١٠١" E	٢١٦
٢٩° ٢٢' ٤٦,٧١٦" N	٢٤° ٢٠' ٥٩,٥٢٤" E	٢١٧
٢٩° ٢٢' ٤٦,٦٥٦" N	٢٤° ٢٠' ٥٦,٩٧٣" E	٢١٨
٢٩° ٢٢' ٤٧,٩١٨" N	٢٤° ٢٠' ٢٦,١٩٢" E	٢١٩
٢٩° ٢٢' ٥٢,٠٩٢" N	٢٤° ٢٠' ٢٢,٦٢٠" E	٢٢٠
٢٩° ٢٢' ٥٥,٩٣٨" N	٢٤° ٢٠' ١٨,٣٥٩" E	٢٢١
٢٩° ٢٢' ٥٩,١٤٠" N	٢٤° ٢٠' ١٢,٤٢٦" E	٢٢٢
٢٩° ٢٢' ٤,١٨٥" N	٢٤° ٢٠' ١,٦٨٢" E	٢٢٣
٢٩° ٢٢' ١٣,٩٠٤" N	٢٤° ٢٩' ٤١,٩٧٣" E	٢٢٤
٢٩° ٢٢' ٣٩,٨٩٩" N	٢٤° ٢٨' ٤٧,٦٥٧" E	٢٢٥
٢٩° ٢٢' ٣٩,٩٩٧" N	٢٤° ٢٨' ٤٦,٥٣٥" E	٢٢٦
٢٩° ٢٢' ٥٦,١٩٦" N	٢٤° ٢٨' ٢,٠٦٣" E	٢٢٧
٢٩° ٢٢' ٥٦,٢٦١" N	٢٤° ٢٨' ٠,٥٢٤" E	٢٢٨
٢٩° ٢٢' ٥٣,٢٨٥" N	٢٤° ٢٧' ٥٨,٠٧٠" E	٢٢٩
٢٩° ٢٢' ٥١,١٩٤" N	٢٤° ٢٧' ٥٥,٧٢١" E	٢٣٠
٢٩° ٢٢' ٥٠,١٢٣" N	٢٤° ٢٧' ٥٤,١٢٥" E	٢٣١
٢٩° ٢٢' ٤٩,٧٦٧" N	٢٤° ٢٧' ٥٢,٤٢٨" E	٢٣٢
٢٩° ٢٢' ٤٩,١٩٩" N	٢٤° ٢٧' ٥١,٣٨٣" E	٢٣٣
٢٩° ٢٢' ٤٨,١٩٩" N	٢٤° ٢٧' ٥٠,٦٨٨" E	٢٣٤
٢٩° ٢٢' ٤٨,٠٦٧" N	٢٤° ٢٧' ٥٠,٦٢٢" E	٢٣٥
٢٩° ٢٢' ٤٦,٤٧٣" N	٢٤° ٢٧' ٥٠,١٠٣" E	٢٣٦
٢٩° ٢٢' ٤٦,١٤٦" N	٢٤° ٢٧' ٤٩,٦٩٥" E	٢٣٧
٢٩° ٢٢' ٤٦,٠٨٧" N	٢٤° ٢٧' ٤٩,٦٤٠" E	٢٣٨
٢٩° ٢٢' ٤٥,٥٢٢" N	٢٤° ٢٧' ٤٨,٣٣٣" E	٢٣٩
٢٩° ٢٢' ٤٥,٥٢٨" N	٢٤° ٢٧' ٤٨,٢٥٩" E	٢٤٠
٢٩° ٢٢' ٤٥,٤٩٥" N	٢٤° ٢٧' ٤٦,٥٣٣" E	٢٤١
٢٩° ٢٢' ٤٥,٤٦٥" N	٢٤° ٢٧' ٤٤,٥٧٠" E	٢٤٢
٢٩° ٢٢' ٤٥,٤٣١" N	٢٤° ٢٧' ٤٤,٤٩٩" E	٢٤٣
٢٩° ٢٢' ٤٤,٨١٣" N	٢٤° ٢٧' ٤٣,١١٢" E	٢٤٤
٢٩° ٢٢' ٤٣,٧١٧" N	٢٤° ٢٧' ٤٢,٣٠٩" E	٢٤٥
٢٩° ٢٢' ٤٢,٥٨٠" N	٢٤° ٢٧' ٤١,٢٤٠" E	٢٤٦
٢٩° ٢٢' ٤١,٦٨٤" N	٢٤° ٢٧' ٤٠,٢٤٢" E	٢٤٧
٢٩° ٢٢' ٤١,٥٧٠" N	٢٤° ٢٧' ٣٨,٨٢٥" E	٢٤٨
٢٩° ٢٢' ٤١,٤٨١" N	٢٤° ٢٧' ٣٧,٠٨٥" E	٢٤٩
٢٩° ٢٢' ٤١,٩١٨" N	٢٤° ٢٧' ٣٤,٣٦٦" E	٢٥٠


٥٤٩
٤٥٤

إحداثيات الحد الفاصل بين محافظتي شمال سيناء وجنوب سيناء بنظام WGS٨٤		
Y	X	المسلسل
٢٩° ٣٣' ٤٢,٤٥٠" N	٣٤° ٢٧' ٣١,٤٩٩" E	٣٥١
٢٩° ٣٣' ٤٣,٣٦٩" N	٣٤° ٢٧' ٢٩,٥٤٨" E	٣٥٢
٢٩° ٣٣' ٤٣,٦٣٧" N	٣٤° ٢٧' ٢٧,٨٨٠" E	٣٥٣
٢٩° ٣٣' ٤٣,٤٦٧" N	٣٤° ٢٧' ٢٦,٩٦٢" E	٣٥٤
٢٩° ٣٣' ٤٣,٠٨٤" N	٣٤° ٢٧' ٢٦,٢١٠" E	٣٥٥
٢٩° ٣٣' ٤٣,٠٠٨" N	٣٤° ٢٧' ٢٦,٠٥٩" E	٣٥٦
٢٩° ٣٣' ٤٢,٢٨٩" N	٣٤° ٢٧' ٢٥,٠٦٦" E	٣٥٧
٢٩° ٣٣' ٤١,١٨٢" N	٣٤° ٢٧' ٢٣,٣٩٠" E	٣٥٨
٢٩° ٣٣' ٤٠,٥٧٦" N	٣٤° ٢٧' ٢١,٨٢٣" E	٣٥٩
٢٩° ٣٣' ٤٠,٦٢٧" N	٣٤° ٢٧' ٢١,٩٨٠" E	٣٦٠
٢٩° ٣٣' ٤٠,٦٣٢" N	٣٤° ٢٧' ٢١,٩٢٥" E	٣٦١
٢٩° ٣٣' ٤٠,٨٤٤" N	٣٤° ٢٧' ٢١,٠٩٤" E	٣٦٢
٢٩° ٣٣' ٤٠,٩٠٤" N	٣٤° ٢٧' ٢١,٧٨١" E	٣٦٣
٢٩° ٣٣' ٤٠,٦٥١" N	٣٤° ٢٧' ٢١,٢١١" E	٣٦٤
٢٩° ٣٣' ٤٠,٦٣٥" N	٣٤° ٢٧' ٢١,٠٩٩" E	٣٦٥
٢٩° ٣٣' ٤٠,٤٥٦" N	٣٤° ٢٧' ٢١,١١٤" E	٣٦٦
٢٩° ٣٣' ٤٠,٧٠٠" N	٣٤° ٢٧' ٢٠,٥٣١" E	٣٦٧
٢٩° ٣٣' ٤١,٠٧٣" N	٣٤° ٢٧' ١٩,٦٨١" E	٣٦٨
٢٩° ٣٣' ٤١,٣١٥" N	٣٤° ٢٧' ١٨,٧٥٤" E	٣٦٩
٢٩° ٣٣' ٤١,٨٦٦" N	٣٤° ٢٧' ١٧,٧٠٧" E	٣٧٠
٢٩° ٣٣' ٤١,٨٦٩" N	٣٤° ٢٧' ١٧,٦٧١" E	٣٧١
٢٩° ٣٣' ٤٢,٠٥٥" N	٣٤° ٢٧' ١٧,٤٩٣" E	٣٧٢
٢٩° ٣٣' ٤٢,١٩٩" N	٣٤° ٢٦' ٥٨,٨١٠" E	٣٧٣
٢٩° ٣٣' ٤١,٨٥٢" N	٣٤° ٢٦' ٥٦,٥٥٩" E	٣٧٤
٢٩° ٣٣' ٤١,٢٧٨" N	٣٤° ٢٦' ٥٥,٥٧٤" E	٣٧٥
٢٩° ٣٣' ٤٠,٢٠٣" N	٣٤° ٢٦' ٥٤,٣٦٦" E	٣٧٦
٢٩° ٣٣' ٣٨,٨٣٣" N	٣٤° ٢٦' ٥٣,٠٦٩" E	٣٧٧
٢٩° ٣٣' ٣٦,٧٢٢" N	٣٤° ٢٦' ٥١,٧١٠" E	٣٧٨
٢٩° ٣٣' ٣٥,٥٩٦" N	٣٤° ٢٦' ٥٠,١٦٧" E	٣٧٩
٢٩° ٣٣' ٣٤,٩٥٣" N	٣٤° ٢٦' ٤٨,٩٧٣" E	٣٨٠
٢٩° ٣٣' ٣٤,٨٦٦" N	٣٤° ٢٦' ٤٦,٨٤٣" E	٣٨١
٢٩° ٣٣' ٣٥,١٣٦" N	٣٤° ٢٦' ٤٥,١٧١" E	٣٨٢
٢٩° ٣٣' ٣٥,٧٦٥" N	٣٤° ٢٦' ٤٣,٥٧٢" E	٣٨٣
٢٩° ٣٣' ٣٦,٠٩٨" N	٣٤° ٢٦' ٤١,٩٨٤" E	٣٨٤
٢٩° ٣٣' ٣٦,٣١٧" N	٣٤° ٢٦' ٤٠,٥٦٩" E	٣٨٥
٢٩° ٣٣' ٣٦,٣٩٣" N	٣٤° ٢٦' ٣٨,٤٢٨" E	٣٨٦
٢٩° ٣٣' ٣٦,١٧٧" N	٣٤° ٢٦' ٣٦,٥٩٨" E	٣٨٧
٢٩° ٣٣' ٣٥,٧٧٥" N	٣٤° ٢٦' ٣٥,٠٥٢" E	٣٨٨
٢٩° ٣٣' ٣٥,٠٦٠" N	٣٤° ٢٦' ٣٤,١٧٥" E	٣٨٩
٢٩° ٣٣' ٣٤,٠٨٢" N	٣٤° ٢٦' ٣٣,٦٠٠" E	٣٩٠
٢٩° ٣٣' ٣٤,٠٥٠" N	٣٤° ٢٦' ٣٣,٦٠٤" E	٣٩١
٢٩° ٣٣' ٣٣,٤١٥" N	٣٤° ٢٦' ٣٣,٧٨٥" E	٣٩٢
٢٩° ٣٣' ٣٢,٨٩٧" N	٣٤° ٢٦' ٣٤,٥٥٨" E	٣٩٣
٢٩° ٣٣' ٣٢,٨٦١" N	٣٤° ٢٦' ٣٤,٦٣٠" E	٣٩٤
٢٩° ٣٣' ٣٢,٢٢٥" N	٣٤° ٢٦' ٣٥,٤٧١" E	٣٩٥
٢٩° ٣٣' ٣١,٥٠٩" N	٣٤° ٢٦' ٣٥,٤٦٤" E	٣٩٦
٢٩° ٣٣' ٣٠,٤٩٧" N	٣٤° ٢٦' ٣٤,٧٣٥" E	٣٩٧
٢٩° ٣٣' ٢٩,٠١٠" N	٣٤° ٢٦' ٣٣,٤٥٠" E	٣٩٨
٢٩° ٣٣' ٢٧,٢٣٠" N	٣٤° ٢٦' ٣٢,٣١٣" E	٣٩٩
٢٩° ٣٣' ٢٦,٢٣٤" N	٣٤° ٢٦' ٣١,٣٤٠" E	٤٠٠


٥٩-١٠
٤٥٤

إحداثيات الحد الفاصل بين محافظتي شمال سيناء وجنوب سيناء بنظام WGS٨٤		
Y	X	الممثل
٢٩° ٣٣' ٢٥,٩٢٩" N	٣٤° ٢٦' ٣٠,٣٣٢" E	٤٠١
٢٩° ٣٣' ٢٦,٣١٢" N	٣٤° ٢٦' ٢٨,٣١٨" E	٤٠٢
٢٩° ٣٣' ٢٨,٤٨٦" N	٣٤° ٢٦' ٢٥,٣٥١" E	٤٠٣
٢٩° ٣٣' ٣٠,٣٧٩" N	٣٤° ٢٦' ٢٢,٧٢٠" E	٤٠٤
٢٩° ٣٣' ٣٢,١٦٥" N	٣٤° ٢٦' ١٩,٠٩٦" E	٤٠٥
٢٩° ٣٣' ٣٢,٨٤٣" N	٣٤° ٢٦' ١٧,٠١٥" E	٤٠٦
٢٩° ٣٣' ٣٢,٦٦٨" N	٣٤° ٢٦' ١٥,١٤٠" E	٤٠٧
٢٩° ٣٣' ٣١,٢٨٧" N	٣٤° ٢٦' ١٤,٣٥١" E	٤٠٨
٢٩° ٣٣' ٢٩,٣٠٢" N	٣٤° ٢٦' ١٣,٢١٧" E	٤٠٩
٢٩° ٣٣' ٢٧,٨١٢" N	٣٤° ٢٦' ١١,٨٧٧" E	٤١٠
٢٩° ٣٣' ٢٧,٧٢٤" N	٣٤° ٢٦' ١١,٧٢٧" E	٤١١
٢٩° ٣٣' ٢٧,٥٩٣" N	٣٤° ٢٦' ١١,٥٧٧" E	٤١٢
٢٩° ٣٣' ٢٦,٧٢٠" N	٣٤° ٢٦' ٨,٩١٢" E	٤١٣
٢٩° ٣٣' ٢٦,٠٩٧" N	٣٤° ٢٦' ٤,٩٩١" E	٤١٤
٢٩° ٣٣' ٢٦,٤٤٦" N	٣٤° ٢٦' ٢,٨٤٩" E	٤١٥
٢٩° ٣٣' ٢٨,٠٤٦" N	٣٤° ٢٥' ٥٩,٨٨٧" E	٤١٦
٢٩° ٣٣' ٢٩,٢١٣" N	٣٤° ٢٥' ٥٨,٣٢٩" E	٤١٧
٢٩° ٣٣' ٣٠,٨١٠" N	٣٤° ٢٥' ٥٥,٤٧٥" E	٤١٨
٢٩° ٣٣' ٣٠,٥٤٥" N	٣٤° ٢٥' ٥٣,٠٧٥" E	٤١٩
٢٩° ٣٣' ٢٩,٧٥٩" N	٣٤° ٢٥' ٤٩,٩٢١" E	٤٢٠
٢٩° ٣٣' ٢٨,١١٨" N	٣٤° ٢٥' ٤٦,٤٣٨" E	٤٢١
٢٩° ٣٣' ٢٧,٨١٦" N	٣٤° ٢٥' ٤٤,٤٥٣" E	٤٢٢
٢٩° ٣٣' ٢٨,٤٥٥" N	٣٤° ٢٥' ٤٣,٥٨٦" E	٤٢٣
٢٩° ٣٣' ٢٩,٢٧٢" N	٣٤° ٢٥' ٤٢,٩٢٠" E	٤٢٤
٢٩° ٣٣' ٣٠,٧٤٢" N	٣٤° ٢٥' ٤٢,٤٣٩" E	٤٢٥
٢٩° ٣٣' ٣٠,٩١٦" N	٣٤° ٢٥' ٤٢,٣٨٥" E	٤٢٦
٢٩° ٣٣' ٣٢,١٧٧" N	٣٤° ٢٥' ٤١,٩٥٩" E	٤٢٧
٢٩° ٣٣' ٣٣,٤٠١" N	٣٤° ٢٥' ٤١,٢٢٧" E	٤٢٨
٢٩° ٣٣' ٣٣,٨٢٩" N	٣٤° ٢٥' ٤٠,١٥٢" E	٤٢٩
٢٩° ٣٣' ٣٣,٥٣١" N	٣٤° ٢٥' ٣٩,٠٩١" E	٤٣٠
٢٩° ٣٣' ٣٣,٠٤٨" N	٣٤° ٢٥' ٣٧,٩٨٣" E	٤٣١
٢٩° ٣٣' ٣٢,٩١٦" N	٣٤° ٢٥' ٣٧,٢٢٣" E	٤٣٢
٢٩° ٣٣' ٣٢,٣٠٢" N	٣٤° ٢٥' ٣٥,٧١٢" E	٤٣٣
٢٩° ٣٣' ٣٢,٠٨٣" N	٣٤° ٢٥' ٣٤,٤٧١" E	٤٣٤
٢٩° ٣٣' ٣٢,٤٧٧" N	٣٤° ٢٥' ٣٣,٥١٥" E	٤٣٥
٢٩° ٣٣' ٣٣,١٥٠" N	٣٤° ٢٥' ٣٢,٦٩٥" E	٤٣٦
٢٩° ٣٣' ٣٤,٣٩٤" N	٣٤° ٢٥' ٣١,٦٧٩" E	٤٣٧
٢٩° ٣٣' ٣٤,٤٨٨" N	٣٤° ٢٥' ٣١,٦٠٥" E	٤٣٨
٢٩° ٣٣' ٣٤,٦١٤" N	٣٤° ٢٥' ٣١,٤٥٩" E	٤٣٩
٢٩° ٣٣' ٣٥,٥٣٦" N	٣٤° ٢٥' ٣٠,٥٧١" E	٤٤٠
٢٩° ٣٣' ٣٥,٦٦٥" N	٣٤° ٢٥' ٣٠,٤٥٩" E	٤٤١
٢٩° ٣٣' ٣٦,٥٧٦" N	٣٤° ٢٥' ٢٩,٠٣٧" E	٤٤٢
٢٩° ٣٣' ٣٧,٥٠٦" N	٣٤° ٢٥' ٢٧,٤٣٦" E	٤٤٣
٢٩° ٣٣' ٣٨,٥١٢" N	٣٤° ٢٥' ٢٤,٠٠٢" E	٤٤٤
٢٩° ٣٣' ٣٨,٥٨١" N	٣٤° ٢٥' ٢٣,٧٧٥" E	٤٤٥
٢٩° ٣٣' ٣٨,٧٧٢" N	٣٤° ٢٥' ٢١,٠٤٤" E	٤٤٦
٢٩° ٣٣' ٣٨,٧٧٢" N	٣٤° ٢٥' ٢٠,٩٦٨" E	٤٤٧
٢٩° ٣٣' ٣٨,٧٧٤" N	٣٤° ٢٥' ٢٠,٧٧٧" E	٤٤٨
٢٩° ٣٣' ٣٩,١٢٠" N	٣٤° ٢٥' ١٥,٩٢٨" E	٤٤٩
٢٩° ٣٣' ٣٩,١٥٥" N	٣٤° ٢٥' ١٥,٨٤٨" E	٤٥٠


١١٠٦٥
٤٤٩

إحداثيات الحد الفاصل بين محافظتي شمال سيناء وجنوب سيناء بنظام WGS٨٤		
Y	X	المتسلسل
٢٩° ٢٣' ٢٩,٦٦٣" N	٢٤° ٢٥' ١٢,٥٤٨" E	٤٥١
٢٩° ٢٣' ٢٩,٦٦٣" N	٢٤° ٢٥' ١٢,٤٧٠" E	٤٥٢
٢٩° ٢٣' ٤٠,٠٨١" N	٢٤° ٢٥' ١١,٦٢٠" E	٤٥٣
٢٩° ٢٣' ٤٠,٩٥٤" N	٢٤° ٢٥' ١٠,٨٦٣" E	٤٥٤
٢٩° ٢٣' ٤١,١٩٧" N	٢٤° ٢٥' ٩,٩٦٨" E	٤٥٥
٢٩° ٢٣' ٤١,١٩٨" N	٢٤° ٢٥' ٩,٩٤٣" E	٤٥٦
٢٩° ٢٣' ٤٠,٩١٣" N	٢٤° ٢٥' ٨,٩٠٣" E	٤٥٧
٢٩° ٢٣' ٢٩,٨٠٣" N	٢٤° ٢٥' ٦,٩٥٧" E	٤٥٨
٢٩° ٢٣' ٢٨,٧٠٦" N	٢٤° ٢٥' ٥,٦٩٤" E	٤٥٩
٢٩° ٢٣' ٢٧,٦٠٦" N	٢٤° ٢٥' ٤,٤٨٢" E	٤٦٠
٢٩° ٢٣' ٢٧,٥٨٣" N	٢٤° ٢٥' ٤,٤٤٤" E	٤٦١
٢٩° ٢٣' ٢٧,٥٢٨" N	٢٤° ٢٥' ٤,٣٢٣" E	٤٦٢
٢٩° ٢٣' ٢٧,٣٢٤" N	٢٤° ٢٥' ٣,٢٤٧" E	٤٦٣
٢٩° ٢٣' ٢٧,٣٢٤" N	٢٤° ٢٥' ٣,١٧٨" E	٤٦٤
٢٩° ٢٣' ٢٧,٣٢٤" N	٢٤° ٢٥' ٣,٠٦٢" E	٤٦٥
٢٩° ٢٣' ٢٧,٥٠٩" N	٢٤° ٢٥' ٢,٩٢٠" E	٤٦٦
٢٩° ٢٣' ٢٧,٥٠٩" N	٢٤° ٢٥' ٢,٩٩٧" E	٤٦٧
٢٩° ٢٣' ٢٧,٨٠١" N	٢٤° ٢٥' ٥٨,٢٢٥" E	٤٦٨
٢٩° ٢٣' ٢٧,٨٤٦" N	٢٤° ٢٥' ٥٨,١٤٣" E	٤٦٩
٢٩° ٢٣' ٢٧,٩١٥" N	٢٤° ٢٥' ٥٨,٠٥٦" E	٤٧٠
٢٩° ٢٣' ٢٨,٥٠١" N	٢٤° ٢٥' ٥٧,٤٨٦" E	٤٧١
٢٩° ٢٣' ٢٩,٢٧٩" N	٢٤° ٢٥' ٥٧,١٤٥" E	٤٧٢
٢٩° ٢٣' ٤٠,٥٢٩" N	٢٤° ٢٥' ٥٧,٠٨٠" E	٤٧٣
٢٩° ٢٣' ٤٠,٥٩٢" N	٢٤° ٢٥' ٥٧,٠٦٧" E	٤٧٤
٢٩° ٢٣' ٤٠,٦٩٩" N	٢٤° ٢٥' ٥٧,٠٤٠" E	٤٧٥
٢٩° ٢٣' ٤١,٨٨٧" N	٢٤° ٢٥' ٥٦,٨٥٢" E	٤٧٦
٢٩° ٢٣' ٤١,٩٧٢" N	٢٤° ٢٥' ٥٦,٨٣١" E	٤٧٧
٢٩° ٢٣' ٤٢,٠١٢" N	٢٤° ٢٥' ٥٥,٢٨٢" E	٤٧٨
٢٩° ٢٣' ٤٢,٤٧٦" N	٢٤° ٢٥' ٥٢,٨٧٢" E	٤٧٩
٢٩° ٢٣' ٤٢,٤٢٦" N	٢٤° ٢٥' ٥٢,٢٠٠" E	٤٨٠
٢٩° ٢٣' ٤٢,٢٩٩" N	٢٤° ٢٥' ٥٢,١٥٢" E	٤٨١
٢٩° ٢٣' ٤٢,٢٤٢" N	٢٤° ٢٥' ٥٠,١٦٧" E	٤٨٢
٢٩° ٢٣' ٤٢,٢٤٢" N	٢٤° ٢٥' ٥٠,٠٠٩" E	٤٨٣
٢٩° ٢٣' ٤٢,٥٢٠" N	٢٤° ٢٥' ٤٨,٣٨٤" E	٤٨٤
٢٩° ٢٣' ٤٢,٥٢٠" N	٢٤° ٢٥' ٤٨,٣٣٣" E	٤٨٥
٢٩° ٢٣' ٤٤,٢٨١" N	٢٤° ٢٥' ٤٧,١١٣" E	٤٨٦
٢٩° ٢٣' ٤٤,٣١٠" N	٢٤° ٢٥' ٤٧,٠٧٩" E	٤٨٧
٢٩° ٢٣' ٤٥,١٩١" N	٢٤° ٢٥' ٤٦,٤٠٧" E	٤٨٨
٢٩° ٢٣' ٤٨,١١٩" N	٢٤° ٢٥' ٤٥,٠٣٨" E	٤٨٩
٢٩° ٢٣' ٤٨,٢٤٣" N	٢٤° ٢٥' ٤٤,٩٧٣" E	٤٩٠
٢٩° ٢٣' ٥٠,٠٠٧" N	٢٤° ٢٥' ٤٤,٤٠٤" E	٤٩١
٢٩° ٢٣' ٥٠,٠٥٩" N	٢٤° ٢٥' ٤٤,٤٢٤" E	٤٩٢
٢٩° ٢٣' ٥١,٦٤٠" N	٢٤° ٢٥' ٤٣,٧١٠" E	٤٩٣
٢٩° ٢٣' ٥٢,٥٠٣" N	٢٤° ٢٥' ٤٣,٨٧٣" E	٤٩٤
٢٩° ٢٣' ٥٢,٦٠٢" N	٢٤° ٢٥' ٤٣,٨٥٧" E	٤٩٥
٢٩° ٢٣' ٥٤,٤٢٠" N	٢٤° ٢٥' ٤٣,٨٤١" E	٤٩٦
٢٩° ٢٣' ٥٤,٤٧٤" N	٢٤° ٢٥' ٤٣,٨٣٢" E	٤٩٧
٢٩° ٢٣' ٥٤,٦٢٤" N	٢٤° ٢٥' ٤٣,٨١١" E	٤٩٨
٢٩° ٢٣' ٥٤,٨٥١" N	٢٤° ٢٥' ٤٣,٧٥١" E	٤٩٩
٢٩° ٢٣' ٥٦,٢٠٨" N	٢٤° ٢٥' ٤٣,٢٢٦" E	٥٠٠


٥٩-١٥
٤٤٤

إحداثيات الحد الفاصل بين محافظتي شمال سيناء وجنوب سيناء بنظام WGS٨٤		
Y	X	الممثل
٢٩° ٣٣' ٥٦,٣٦١" N	٣٤° ٢٤' ٤٣,١٤٦" E	٥٠١
٢٩° ٣٣' ٥٦,٥٢٩" N	٣٤° ٢٤' ٤٣,٠٤٣" E	٥٠٢
٢٩° ٣٣' ٥٧,٧٤٩" N	٣٤° ٢٤' ٤٢,١٤١" E	٥٠٣
٢٩° ٣٣' ٥٧,٧٧٩" N	٣٤° ٢٤' ٤٢,٠٨٠" E	٥٠٤
٢٩° ٣٣' ٥٨,٤٩٦" N	٣٤° ٢٤' ٤٠,٨٣٩" E	٥٠٥
٢٩° ٣٣' ٥٩,٠٧٤" N	٣٤° ٢٤' ٣٩,٥١٤" E	٥٠٦
٢٩° ٣٣' ٥٩,١٠٦" N	٣٤° ٢٤' ٣٨,٤٤٩" E	٥٠٧
٢٩° ٣٣' ٥٩,٠٨٤" N	٣٤° ٢٤' ٣٨,٣٩٩" E	٥٠٨
٢٩° ٣٣' ٥٨,٤٢٦" N	٣٤° ٢٤' ٣٧,٥٤١" E	٥٠٩
٢٩° ٣٣' ٥٨,١٠٤" N	٣٤° ٢٤' ٣٣,٦٠١" E	٥١٠
٢٩° ٣٣' ٥٨,٣٧٤" N	٣٤° ٢٤' ٣١,٨٦٨" E	٥١١
٢٩° ٣٣' ٥٨,٥١٤" N	٣٤° ٢٤' ٢٩,٩١٢" E	٥١٢
٢٩° ٣٣' ٥٨,٥١٤" N	٣٤° ٢٤' ٢٩,٨٦٠" E	٥١٣
٢٩° ٣٣' ٥٨,٨٦٤" N	٣٤° ٢٤' ٢٨,٠٩٧" E	٥١٤
٢٩° ٣٣' ٥٩,٢٣١" N	٣٤° ٢٤' ٢٦,٩٣٣" E	٥١٥
٢٩° ٣٣' ٥٩,٧٠٦" N	٣٤° ٢٤' ٢٦,٣٩١" E	٥١٦
٢٩° ٣٤' ١,٣١٥" N	٣٤° ٢٤' ٢٥,٤٥١" E	٥١٧
٢٩° ٣٤' ١,٣٩٣" N	٣٤° ٢٤' ٢٥,٤١٩" E	٥١٨
٢٩° ٣٤' ١,٤٩٦" N	٣٤° ٢٤' ٢٥,٣٨٦" E	٥١٩
٢٩° ٣٤' ١,٦٥٦" N	٣٤° ٢٤' ٢٥,٢٩٥" E	٥٢٠
٢٩° ٣٤' ٢,٠١٢" N	٣٤° ٢٤' ٢٤,٤٨٥" E	٥٢١
٢٩° ٣٤' ٢,١٥٧" N	٣٤° ٢٤' ٢٤,٣٨٩" E	٥٢٢
٢٩° ٣٤' ٢,٢١٥" N	٣٤° ٢٤' ٢٤,٣٥٦" E	٥٢٣
٢٩° ٣٤' ٢,٣٠٥" N	٣٤° ٢٤' ٢٤,٢٦٥" E	٥٢٤
٢٩° ٣٤' ٤,٨٥١" N	٣٤° ٢٤' ٢٣,٢٨٧" E	٥٢٥
٢٩° ٣٤' ٤,٩٥٠" N	٣٤° ٢٤' ٢٣,١٨٩" E	٥٢٦
٢٩° ٣٤' ٤,٩٨٦" N	٣٤° ٢٤' ٢٣,١٢٧" E	٥٢٧
٢٩° ٣٤' ٥,٦١٣" N	٣٤° ٢٤' ٢١,٩٨٩" E	٥٢٨
٢٩° ٣٤' ٥,٧٢٢" N	٣٤° ٢٤' ٢١,٨٢٥" E	٥٢٩
٢٩° ٣٤' ٥,٨٠٧" N	٣٤° ٢٤' ٢١,٦٠٤" E	٥٣٠
٢٩° ٣٤' ٥,٨٧٨" N	٣٤° ٢٤' ٢٠,٢٨٩" E	٥٣١
٢٩° ٣٤' ٥,٨٧١" N	٣٤° ٢٤' ٢٠,١٧٧" E	٥٣٢
٢٩° ٣٤' ٥,٨٣٥" N	٣٤° ٢٤' ٢٠,٠٦٩" E	٥٣٣
٢٩° ٣٤' ٤,٩٦٧" N	٣٤° ٢٤' ١٨,٢٤٠" E	٥٣٤
٢٩° ٣٤' ١,٣٤٠" N	٣٤° ٢٤' ١٤,١٧٧" E	٥٣٥
٢٩° ٣٤' ١,٣١٢" N	٣٤° ٢٤' ١٢,١٠٤" E	٥٣٦
٢٩° ٣٣' ٥٩,٦٩٦" N	٣٤° ٢٤' ١٠,٠٤٣" E	٥٣٧
٢٩° ٣٣' ٥٧,٤٨٥" N	٣٤° ٢٤' ٦,٣٧٤" E	٥٣٨
٢٩° ٣٣' ٥٦,٠٩٠" N	٣٤° ٢٤' ٥,١٥٨" E	٥٣٩
٢٩° ٣٣' ٥٣,٠٥٧" N	٣٤° ٢٤' ٣,٦٨٠" E	٥٤٠
٢٩° ٣٣' ٥١,٥٩١" N	٣٤° ٢٤' ٣,٢٩٠" E	٥٤١
٢٩° ٣٣' ٤٧,٥٥٢" N	٣٤° ٢٣' ٥٨,٧٨٣" E	٥٤٢
٢٩° ٣٣' ٤٥,٧٠٥" N	٣٤° ٢٣' ٥٧,٢٠١" E	٥٤٣
٢٩° ٣٣' ٤٥,٦٢٥" N	٣٤° ٢٣' ٥٧,١٢٥" E	٥٤٤
٢٩° ٣٣' ٤٥,٥٩٨" N	٣٤° ٢٣' ٥٧,٠٧٣" E	٥٤٥
٢٩° ٣٣' ٤٣,٨٢٧" N	٣٤° ٢٣' ٥٥,٩٣٠" E	٥٤٦
٢٩° ٣٣' ٤٣,٧٥٥" N	٣٤° ٢٣' ٥٥,٩١٠" E	٥٤٧
٢٩° ٣٣' ٤٢,٧٣٠" N	٣٤° ٢٣' ٥٥,٧٢٢" E	٥٤٨
٢٩° ٣٣' ٤٠,٢٠٧" N	٣٤° ٢٣' ٥٤,٨٨٠" E	٥٤٩
٢٩° ٣٣' ٣٨,٥٦٠" N	٣٤° ٢٣' ٥٤,٣٣٠" E	٥٥٠


٥٥١٢
٤٥٤

إحداثيات الحد الفاصل بين محافظتي شمال سيناء وجنوب سيناء بنظام WGS٨٤		
Y	X	التمثيل
٢٩° ٣٣' ٣٧,٦٠٩" N	٣٤° ٢٣' ٥٣,٥٢٤" E	٥٥١
٢٩° ٣٣' ٣٦,٩٢١" N	٣٤° ٢٣' ٥٢,٠٢٨" E	٥٥٢
٢٩° ٣٣' ٣٦,٨١٢" N	٣٤° ٢٣' ٥٠,٥٦٤" E	٥٥٣
٢٩° ٣٣' ٣٦,٣٣٦" N	٣٤° ٢٣' ٤٩,٤٦٧" E	٥٥٤
٢٩° ٣٣' ٣٤,١١٣" N	٣٤° ٢٣' ٤٣,٩٠٦" E	٥٥٥
٢٩° ٣٣' ٣٢,٤٩٧" N	٣٤° ٢٣' ٣٩,٨٠٤" E	٥٥٦
٢٩° ٣٣' ٣٠,٨٩٧" N	٣٤° ٢٣' ٣٧,٤٧١" E	٥٥٧
٢٩° ٣٣' ٢٩,٦٠٦" N	٣٤° ٢٣' ٣٦,٠٠٩" E	٥٥٨
٢٩° ٣٣' ٢٩,٠٣٤" N	٣٤° ٢٣' ٣٤,٣٨١" E	٥٥٩
٢٩° ٣٣' ٢٩,٠٣٢" N	٣٤° ٢٣' ٣٣,٢٥٨" E	٥٦٠
٢٩° ٣٣' ٢٩,٠٥٤" N	٣٤° ٢٣' ٣٣,١٧٦" E	٥٦١
٢٩° ٣٣' ٢٩,٤٦١" N	٣٤° ٢٣' ٣١,٧١٧" E	٥٦٢
٢٩° ٣٣' ٢٩,٤٨١" N	٣٤° ٢٣' ٣١,٦١٧" E	٥٦٣
٢٩° ٣٣' ٣٠,٧٦٧" N	٣٤° ٢٣' ٢٩,٨٠٦" E	٥٦٤
٢٩° ٣٣' ٣٣,٦٠٦" N	٣٤° ٢٣' ٢٥,٧٥٦" E	٥٦٥
٢٩° ٣٣' ٣٢,٦٧٠" N	٣٤° ٢٣' ٢٥,٦٢٦" E	٥٦٦
٢٩° ٣٣' ٣٤,٣٣٨" N	٣٤° ٢٣' ٢٣,٨٢٦" E	٥٦٧
٢٩° ٣٣' ٣٥,٥٨٥" N	٣٤° ٢٣' ٢١,٧٤٣" E	٥٦٨
٢٩° ٣٣' ٣٥,٦٢٩" N	٣٤° ٢٣' ٢١,٦٦٣" E	٥٦٩
٢٩° ٣٣' ٣٥,٦٤٤" N	٣٤° ٢٣' ٢١,٥٠٦" E	٥٧٠
٢٩° ٣٣' ٣٧,١٥٠" N	٣٤° ٢٣' ١٩,٧٤٨" E	٥٧١
٢٩° ٣٣' ٣٨,٢٧٢" N	٣٤° ٢٣' ١٨,٧٧٨" E	٥٧٢
٢٩° ٣٣' ٤٠,٩٢٠" N	٣٤° ٢٣' ١٧,٦٧٥" E	٥٧٣
٢٩° ٣٣' ٤٤,٦٢١" N	٣٤° ٢٣' ١٦,٧٢٢" E	٥٧٤
٢٩° ٣٣' ٤٦,١٠٠" N	٣٤° ٢٣' ١٦,٤٨٦" E	٥٧٥
٢٩° ٣٣' ٤٧,٥٤٩" N	٣٤° ٢٣' ١٦,٨١٣" E	٥٧٦
٢٩° ٣٣' ٥٣,١٨٩" N	٣٤° ٢٣' ١٨,٩٨١" E	٥٧٧
٢٩° ٣٣' ٥٧,٧٥٤" N	٣٤° ٢٣' ٢١,٤٤٦" E	٥٧٨
٢٩° ٣٣' ٥٨,٨٠٧" N	٣٤° ٢٣' ٢١,٦٨١" E	٥٧٩
٢٩° ٣٣' ٥٩,٩١٦" N	٣٤° ٢٣' ٢١,٦٤٥" E	٥٨٠
٢٩° ٣٣' ٥٩,٩٩١" N	٣٤° ٢٣' ٢١,٦٤٣" E	٥٨١
٢٩° ٣٤' ١,٠٨٨" N	٣٤° ٢٣' ٢١,١٨٥" E	٥٨٢
٢٩° ٣٤' ١,١٦٦" N	٣٤° ٢٣' ٢١,١٢٦" E	٥٨٣
٢٩° ٣٤' ١,٧٧٢" N	٣٤° ٢٣' ٢٠,٥٣٥" E	٥٨٤
٢٩° ٣٤' ١,٨٢٦" N	٣٤° ٢٣' ٢٠,٤٤٧" E	٥٨٥
٢٩° ٣٤' ٢,٣٩٦" N	٣٤° ٢٣' ١٩,٥٠٢" E	٥٨٦
٢٩° ٣٤' ٢,٤٧٨" N	٣٤° ٢٣' ١٩,٣٨٣" E	٥٨٧
٢٩° ٣٤' ٢,٨٥٦" N	٣٤° ٢٣' ١٨,٤٢٧" E	٥٨٨
٢٩° ٣٤' ٣,٠٨١" N	٣٤° ٢٣' ١٧,٠٠٦" E	٥٨٩
٢٩° ٣٤' ٣,٣٤٠" N	٣٤° ٢٣' ١٥,٥٠٦" E	٥٩٠
٢٩° ٣٤' ٣,٣٤٦" N	٣٤° ٢٣' ١٤,١١٠" E	٥٩١
٢٩° ٣٤' ٣,٣٠٥" N	٣٤° ٢٣' ١٠,٥٦٢" E	٥٩٢
٢٩° ٣٣' ٥٩,٩١٦" N	٣٤° ٢٣' ٣,٨٧٢" E	٥٩٣
٢٩° ٣٣' ٥٩,٣٦٤" N	٣٤° ٢٣' ٠,٧٢٩" E	٥٩٤
٢٩° ٣٣' ٥٨,٨٩٨" N	٣٤° ٢٣' ٥٧,٠٧١" E	٥٩٥
٢٩° ٣٣' ٥٨,٨٥٨" N	٣٤° ٢٣' ٥٢,٩٣١" E	٥٩٦
٢٩° ٣٣' ٥٩,٠٤١" N	٣٤° ٢٣' ٥٠,٤٩٦" E	٥٩٧
٢٩° ٣٣' ٥٩,٤٠٠" N	٣٤° ٢٣' ٤٩,١٢٧" E	٥٩٨
٢٩° ٣٣' ٥٩,٧٤٧" N	٣٤° ٢٣' ٤٨,٦٧٠" E	٥٩٩
٢٩° ٣٤' ٠,١٠٢" N	٣٤° ٢٣' ٤٨,٢٠٣" E	٦٠٠


٥٢١٤
٤٤٤

إحداثيات الحد الفاصل بين محافظتي شمال سيناء وجنوب سيناء بنظام WGS٨٤		
Y	X	المسلسل
٢٩° ٢٤' ١,٠٥٢" N	٢٤° ٢٢' ٤٧,٦٩١" E	٦٠١
٢٩° ٢٤' ١,٠٧٧" N	٢٤° ٢٢' ٤٧,٦٨٨" E	٦٠٢
٢٩° ٢٤' ١,٦٤٥" N	٢٤° ٢٢' ٤٧,٦٥٣" E	٦٠٣
٢٩° ٢٤' ١,٧٤٣" N	٢٤° ٢٢' ٤٧,٦٦٨" E	٦٠٤
٢٩° ٢٤' ٢,٣١٢" N	٢٤° ٢٢' ٤٧,٨٠٩" E	٦٠٥
٢٩° ٢٤' ٢,٤١٢" N	٢٤° ٢٢' ٤٧,٨٢٤" E	٦٠٦
٢٩° ٢٤' ٢,٥٥٩" N	٢٤° ٢٢' ٤٧,٨٠٩" E	٦٠٧
٢٩° ٢٤' ٢,٥٨٤" N	٢٤° ٢٢' ٤٧,٨٠٦" E	٦٠٨
٢٩° ٢٤' ٣,٧١٨" N	٢٤° ٢٢' ٤٨,١٩٣" E	٦٠٩
٢٩° ٢٤' ٤,٣٥٨" N	٢٤° ٢٢' ٤٨,٦٧٠" E	٦١٠
٢٩° ٢٤' ٤,٤٩٧" N	٢٤° ٢٢' ٤٨,٧٧٣" E	٦١١
٢٩° ٢٤' ٦,٧٠٢" N	٢٤° ٢٢' ٥١,٢٦٤" E	٦١٢
٢٩° ٢٤' ٨,١٧٤" N	٢٤° ٢٢' ٥٢,٨٤٢" E	٦١٣
٢٩° ٢٤' ٩,٩٧٠" N	٢٤° ٢٢' ٥٣,٨١٩" E	٦١٤
٢٩° ٢٤' ١١,١١٩" N	٢٤° ٢٢' ٥٤,٠٣٧" E	٦١٥
٢٩° ٢٤' ١٥,١٦٦" N	٢٤° ٢٢' ٥٣,٨٤٤" E	٦١٦
٢٩° ٢٤' ١٧,٨٨١" N	٢٤° ٢٢' ٥٣,٨٠٠" E	٦١٧
٢٩° ٢٤' ٢٠,٢٧٤" N	٢٤° ٢٢' ٥٤,١٤٥" E	٦١٨
٢٩° ٢٤' ٢٢,٣٢٦" N	٢٤° ٢٢' ٥٣,٥٤٨" E	٦١٩
٢٩° ٢٤' ٢٣,٦٦٥" N	٢٤° ٢٢' ٥٢,٩٣٤" E	٦٢٠
٢٩° ٢٤' ٢٣,٧٤٣" N	٢٤° ٢٢' ٥٢,٩٢٨" E	٦٢١
٢٩° ٢٤' ٢٣,٧٩٥" N	٢٤° ٢٢' ٥٢,٨٩٥" E	٦٢٢
٢٩° ٢٤' ٢٤,٨٢٢" N	٢٤° ٢٢' ٥٢,١٦٩" E	٦٢٣
٢٩° ٢٤' ٢٤,٨٨٦" N	٢٤° ٢٢' ٥٢,١٣٥" E	٦٢٤
٢٩° ٢٤' ٢٤,٩٤٠" N	٢٤° ٢٢' ٥٢,٠٧١" E	٦٢٥
٢٩° ٢٤' ٢٥,٥٤٤" N	٢٤° ٢٢' ٥١,٣٠٧" E	٦٢٦
٢٩° ٢٤' ٢٥,٥٤٥" N	٢٤° ٢٢' ٥١,٢٧٧" E	٦٢٧
٢٩° ٢٤' ٢٧,٠٩٢" N	٢٤° ٢٢' ٤٨,٩٠٨" E	٦٢٨
٢٩° ٢٤' ٢٧,٢٠٧" N	٢٤° ٢٢' ٤٨,٦٧٠" E	٦٢٩
٢٩° ٢٤' ٢٨,٠٥٤" N	٢٤° ٢٢' ٤٦,٩٠٣" E	٦٣٠
٢٩° ٢٤' ٢٨,١٠٢" N	٢٤° ٢٢' ٤٦,٨٢٠" E	٦٣١
٢٩° ٢٤' ٢٩,٢١٥" N	٢٤° ٢٢' ٤٥,١٣٩" E	٦٣٢
٢٩° ٢٤' ٢٩,٢٨٩" N	٢٤° ٢٢' ٤٥,٠٨١" E	٦٣٣
٢٩° ٢٤' ٢٩,٣٦٣" N	٢٤° ٢٢' ٤٤,٩٩٥" E	٦٣٤
٢٩° ٢٤' ٣١,٠٥٩" N	٢٤° ٢٢' ٤٢,٧٦٤" E	٦٣٥
٢٩° ٢٤' ٣٢,٤٣٩" N	٢٤° ٢٢' ٤٠,٨٩٣" E	٦٣٦
٢٩° ٢٤' ٣٤,١٤٥" N	٢٤° ٢٢' ٣٦,٩١٦" E	٦٣٧
٢٩° ٢٤' ٣٥,٦٣٣" N	٢٤° ٢٢' ٣٣,١١٦" E	٦٣٨
٢٩° ٢٤' ٣٦,١٠٨" N	٢٤° ٢٢' ٣١,٣٣١" E	٦٣٩
٢٩° ٢٤' ٣٦,١٠٤" N	٢٤° ٢٢' ٣٠,٣٣٧" E	٦٤٠
٢٩° ٢٤' ٣٥,٧٢٠" N	٢٤° ٢٢' ٢٩,١١٤" E	٦٤١
٢٩° ٢٤' ٣٤,٩٩٣" N	٢٤° ٢٢' ٢٨,٤٣٢" E	٦٤٢
٢٩° ٢٤' ٣٤,٨٤١" N	٢٤° ٢٢' ٢٧,٣٦٦" E	٦٤٣
٢٩° ٢٤' ٣٤,٩١١" N	٢٤° ٢٢' ٢٦,١٨٨" E	٦٤٤
٢٩° ٢٤' ٣٥,٣٥٢" N	٢٤° ٢٢' ٢٤,٩٩٨" E	٦٤٥
٢٩° ٢٤' ٣٥,٣٥٢" N	٢٤° ٢٢' ٢٤,٩٧٠" E	٦٤٦
٢٩° ٢٤' ٣٦,١٧٤" N	٢٤° ٢٢' ٢٣,١٧٩" E	٦٤٧
٢٩° ٢٤' ٣٦,٦٦٤" N	٢٤° ٢٢' ٢١,٦٤١" E	٦٤٨
٢٩° ٢٤' ٣٧,٠٤٠" N	٢٤° ٢٢' ١٩,٤٥٧" E	٦٤٩
٢٩° ٢٤' ٣٧,٠٨٨" N	٢٤° ٢٢' ١٩,٨٤١" E	٦٥٠


٥٤-١٥
٤٥٩

إحداثيات الحد الفاصل بين محافظتي شمال سيناء وجنوب سيناء بنظام WGS٨٤		
Y	X	المسلسل
٢٩° ٣٤' ٣٧,٨٦٢" N	٣٤° ٢٢' ١٨,٥٢٨" E	٦٥١
٢٩° ٣٤' ٣٧,٩٨٤" N	٣٤° ٢٢' ١٨,٤٠٠" E	٦٥٢
٢٩° ٣٤' ٣٨,٨٢٢" N	٣٤° ٢٢' ١٧,٩٤١" E	٦٥٣
٢٩° ٣٤' ٣٨,٩٤٨" N	٣٤° ٢٢' ١٧,٩٢٦" E	٦٥٤
٢٩° ٣٤' ٣٩,٠٩٩" N	٣٤° ٢٢' ١٧,٨٧٨" E	٦٥٥
٢٩° ٣٤' ٤٠,٢٥٥" N	٣٤° ٢٢' ١٧,٤٤٤" E	٦٥٦
٢٩° ٣٤' ٤١,٦٦٣" N	٣٤° ٢٢' ١٧,٣٥١" E	٦٥٧
٢٩° ٣٤' ٤٢,٠٣٧" N	٣٤° ٢٢' ١٧,٩٨٧" E	٦٥٨
٢٩° ٣٤' ٤٥,٠٨٠" N	٣٤° ٢٢' ١٨,٧٥١" E	٦٥٩
٢٩° ٣٤' ٤٦,٤٧٧" N	٣٤° ٢٢' ١٩,٢٤٧" E	٦٦٠
٢٩° ٣٤' ٤٩,٣١١" N	٣٤° ٢٢' ١٩,٢١١" E	٦٦١
٢٩° ٣٤' ٥٠,٥٦٧" N	٣٤° ٢٢' ١٨,٦٧٧" E	٦٦٢
٢٩° ٣٤' ٥٠,٦٦٨" N	٣٤° ٢٢' ١٨,٦٣٧" E	٦٦٣
٢٩° ٣٤' ٥٠,٧٤٤" N	٣٤° ٢٢' ١٨,٥٩٩" E	٦٦٤
٢٩° ٣٤' ٥٢,٣٢٣" N	٣٤° ٢٢' ١٧,٧٠٩" E	٦٦٥
٢٩° ٣٤' ٥٢,٤٢٩" N	٣٤° ٢٢' ١٧,٦٣٧" E	٦٦٦
٢٩° ٣٤' ٥٤,١٤٩" N	٣٤° ٢٢' ١٦,١٢٢" E	٦٦٧
٢٩° ٣٤' ٥٥,٠٩٣" N	٣٤° ٢٢' ١٤,٤٢٦" E	٦٦٨
٢٩° ٣٤' ٥٦,٢٠٥" N	٣٤° ٢٢' ١١,٧٤٣" E	٦٦٩
٢٩° ٣٤' ٥٨,٤٠٧" N	٣٤° ٢٢' ٨,٥٩١" E	٦٧٠
٢٩° ٣٥' ١,٨٢٣" N	٣٤° ٢٢' ٤,٣٩١" E	٦٧١
٢٩° ٣٥' ١,٨٩٣" N	٣٤° ٢٢' ٤,٣٢٩" E	٦٧٢
٢٩° ٣٥' ٣,٦٦٧" N	٣٤° ٢٢' ١,٤٥٧" E	٦٧٣
٢٩° ٣٥' ٥,٢٩٦" N	٣٤° ٢١' ٥٧,٩٥٨" E	٦٧٤
٢٩° ٣٥' ٧,٧٨٧" N	٣٤° ٢١' ٥٠,٦٠٢" E	٦٧٥
٢٩° ٣٥' ١٢,٢٧٩" N	٣٤° ٢١' ٤٠,٠٣٦" E	٦٧٦
٢٩° ٣٥' ١٢,٢٩٧" N	٣٤° ٢١' ٣٩,٣٩٧" E	٦٧٧
٢٩° ٣٥' ١٣,٣٤٩" N	٣٤° ٢١' ٣٧,٩٠٦" E	٦٧٨
٢٩° ٣٥' ١٣,٨٧٨" N	٣٤° ٢١' ٣٥,٨٥٠" E	٦٧٩
٢٩° ٣٥' ١٤,١٦٢" N	٣٤° ٢١' ٣٣,١٦٨" E	٦٨٠
٢٩° ٣٥' ١٤,٠٧١" N	٣٤° ٢١' ٢٩,٨٨٣" E	٦٨١
٢٩° ٣٥' ١٣,٧٦٥" N	٣٤° ٢١' ٢٦,٨٤٢" E	٦٨٢
٢٩° ٣٥' ١٢,٨٨٦" N	٣٤° ٢١' ٢٤,٥٧٧" E	٦٨٣
٢٩° ٣٥' ١١,١٤٦" N	٣٤° ٢١' ٢٢,٨٢٣" E	٦٨٤
٢٩° ٣٥' ٧,٠٣٧" N	٣٤° ٢١' ١٩,٤٨٩" E	٦٨٥
٢٩° ٣٥' ٥,٧٦٠" N	٣٤° ٢١' ١٧,٢٨٧" E	٦٨٦
٢٩° ٣٥' ٥,٥٢٤" N	٣٤° ٢١' ١٦,٠١٨" E	٦٨٧
٢٩° ٣٥' ٥,٨٨٥" N	٣٤° ٢١' ١٤,٧٥٦" E	٦٨٨
٢٩° ٣٥' ٧,٢٨٠" N	٣٤° ٢١' ١٢,٧٠٠" E	٦٨٩
٢٩° ٣٥' ٩,٨١٢" N	٣٤° ٢١' ٩,٥١٨" E	٦٩٠
٢٩° ٣٥' ١٢,٢٠٣" N	٣٤° ٢١' ٧,٥٢٢" E	٦٩١
٢٩° ٣٥' ١٥,٩٢٦" N	٣٤° ٢١' ٥,٢٠١" E	٦٩٢
٢٩° ٣٥' ٢٣,١٤٥" N	٣٤° ٢١' ١,١٢٠" E	٦٩٣
٢٩° ٣٥' ٢٦,٩٢٣" N	٣٤° ٢٠' ٥٨,٩٣١" E	٦٩٤
٢٩° ٣٥' ٣١,٣٣٨" N	٣٤° ٢٠' ٥٦,٣٦١" E	٦٩٥
٢٩° ٣٥' ٣٤,٦٣٧" N	٣٤° ٢٠' ٥٣,٥٢٨" E	٦٩٦
٢٩° ٣٥' ٣٧,٩٢٨" N	٣٤° ٢٠' ٥٠,٩٧٧" E	٦٩٧
٢٩° ٣٥' ٤٢,٥٢٥" N	٣٤° ٢٠' ٤٦,٥٩٠" E	٦٩٨
٢٩° ٣٥' ٤٣,٧١٠" N	٣٤° ٢٠' ٤٤,٩٤٨" E	٦٩٩
٢٩° ٣٥' ٤٤,٨١٢" N	٣٤° ٢٠' ٤٣,٠٤٨" E	٧٠٠


٥٥-١٦
٤٥٥

إحداثيات الحد الفاصل بين محافظتي شمال سيناء وجنوب سيناء بنظام WGS٨٤		
Y	X	الممثل
٢٩° ٣٥' ٤٤,٨٣٩" N	٣٤° ٢٠' ٤٢,٩٢٩" E	٧٠١
٢٩° ٣٥' ٤٥,٢٦٧" N	٣٤° ٢٠' ٤١,٤٤٦" E	٧٠٢
٢٩° ٣٥' ٤٥,٥٦٠" N	٣٤° ٢٠' ٤٠,٠٠١" E	٧٠٣
٢٩° ٣٥' ٤٧,٢٩٤" N	٣٤° ٢٠' ٣١,٢٨٥" E	٧٠٤
٢٩° ٣٥' ٤٨,١٥٠" N	٣٤° ٢٠' ٢٩,٠٨٢" E	٧٠٥
٢٩° ٣٥' ٤٨,٧٣٧" N	٣٤° ٢٠' ٢٨,٠٠٨" E	٧٠٦
٢٩° ٣٥' ٤٩,٨٥٢" N	٣٤° ٢٠' ٢٧,٣٤٦" E	٧٠٧
٢٩° ٣٥' ٥١,٤٥٦" N	٣٤° ٢٠' ٢٧,١٦٤" E	٧٠٨
٢٩° ٣٥' ٥٤,٢٤١" N	٣٤° ٢٠' ٢٧,٥٦١" E	٧٠٩
٢٩° ٣٥' ٥٥,٨٦٦" N	٣٤° ٢٠' ٢٨,٦٦٧" E	٧١٠
٢٩° ٣٥' ٥٧,٤٥٥" N	٣٤° ٢٠' ٢٠,٩٦٠" E	٧١١
٢٩° ٣٥' ٥٩,٦٤٤" N	٣٤° ٢٠' ٢٥,٤٤٣" E	٧١٢
٢٩° ٣٦' ١,٦٣٧" N	٣٤° ٢٠' ٣٨,٧٨١" E	٧١٣
٢٩° ٣٦' ٣,٤٨٣" N	٣٤° ٢٠' ٤٠,٩٦٠" E	٧١٤
٢٩° ٣٦' ٦,٩٩٤" N	٣٤° ٢٠' ٤٥,١٦٥" E	٧١٥
٢٩° ٣٦' ٩,٥١٣" N	٣٤° ٢٠' ٤٨,٥٧٩" E	٧١٦
٢٩° ٣٦' ١١,٤٠٨" N	٣٤° ٢٠' ٥٠,٢٨٦" E	٧١٧
٢٩° ٣٦' ١٥,١٧٤" N	٣٤° ٢٠' ٥٢,٦٠٨" E	٧١٨
٢٩° ٣٦' ١٧,٩٥٢" N	٣٤° ٢٠' ٥٤,٩١٣" E	٧١٩
٢٩° ٣٦' ٢١,١٧٧" N	٣٤° ٢٠' ٥٦,٧٧١" E	٧٢٠
٢٩° ٣٦' ٢٤,٤٣٧" N	٣٤° ٢٠' ٥٨,٠٦٦" E	٧٢١
٢٩° ٣٦' ٢٦,٤١٣" N	٣٤° ٢٠' ٥٩,٣٠٢" E	٧٢٢
٢٩° ٣٦' ٢٦,٥٢٥" N	٣٤° ٢٠' ٥٩,٣٠٢" E	٧٢٣
٢٩° ٣٦' ٢٨,١٠٣" N	٣٤° ٢٠' ٥٩,٣٦٥" E	٧٢٤
٢٩° ٣٦' ٢٨,٣٢٧" N	٣٤° ٢٠' ٥٩,٣٠٠" E	٧٢٥
٢٩° ٣٦' ٢٨,٩٩٦" N	٣٤° ٢٠' ٥٨,٤٥١" E	٧٢٦
٢٩° ٣٦' ٢٨,٤٧٧" N	٣٤° ٢٠' ٥٧,٠٨٤" E	٧٢٧
٢٩° ٣٦' ٢٧,١١٨" N	٣٤° ٢٠' ٥٥,٧٨٧" E	٧٢٨
٢٩° ٣٦' ٢٥,٥٩٣" N	٣٤° ٢٠' ٥٤,٤٢٩" E	٧٢٩
٢٩° ٣٦' ٢٤,٠١٦" N	٣٤° ٢٠' ٥٢,٨١٧" E	٧٣٠
٢٩° ٣٦' ٢٢,٥٥١" N	٣٤° ٢٠' ٤٩,٨٦١" E	٧٣١
٢٩° ٣٦' ٢١,٣٧٠" N	٣٤° ٢٠' ٤٦,٤٠١" E	٧٣٢
٢٩° ٣٦' ٢٠,٥١٩" N	٣٤° ٢٠' ٤١,٢٧٤" E	٧٣٣
٢٩° ٣٦' ٢٠,٣٣٧" N	٣٤° ٢٠' ٣٦,١٤٧" E	٧٣٤
٢٩° ٣٦' ٢٠,٢١٧" N	٣٤° ٢٠' ٣٢,٢١٦" E	٧٣٥
٢٩° ٣٦' ٢٠,٠٤٠" N	٣٤° ٢٠' ٢٧,٧٠٨" E	٧٣٦
٢٩° ٣٦' ١٩,٨١٤" N	٣٤° ٢٠' ٢٥,٦٥٦" E	٧٣٧
٢٩° ٣٦' ١٩,٥٨٨" N	٣٤° ٢٠' ٢٢,٦٥٦" E	٧٣٨
٢٩° ٣٦' ٢٠,٠٧٧" N	٣٤° ٢٠' ١٩,٤١٥" E	٧٣٩
٢٩° ٣٦' ٢١,١١٦" N	٣٤° ٢٠' ١٧,٥٧٧" E	٧٤٠
٢٩° ٣٦' ٢١,٩٣٦" N	٣٤° ٢٠' ١٦,٥٦٥" E	٧٤١
٢٩° ٣٦' ٢٢,٧٨٧" N	٣٤° ٢٠' ١٧,٤١٤" E	٧٤٢
٢٩° ٣٦' ٢٨,٢٠٦" N	٣٤° ٢٠' ١٦,٣٨٧" E	٧٤٣
٢٩° ٣٦' ٢٩,٢١١" N	٣٤° ٢٠' ١٥,١٩٣" E	٧٤٤
٢٩° ٣٦' ٣١,٧٦٦" N	٣٤° ٢٠' ١٤,٩٣٦" E	٧٤٥
٢٩° ٣٦' ٣٢,٨٥٨" N	٣٤° ٢٠' ١٠,٣٦٩" E	٧٤٦
٢٩° ٣٦' ٣٣,٣٣١" N	٣٤° ١٩' ٥٩,٢١٠" E	٧٤٧
٢٩° ٣٦' ٣٤,١٦٧" N	٣٤° ١٩' ٥٨,٥١٤" E	٧٤٨
٢٩° ٣٦' ٣٦,٢٧٢" N	٣٤° ١٩' ٥٧,٥١٦" E	٧٤٩
٢٩° ٣٦' ٣٧,٣٢٤" N	٣٤° ١٩' ٥٦,٦٦٣" E	٧٥٠


٧٥٠
٣٣٤

إحداثيات الحد الفاصل بين محافظتي شمال سيناء وجنوب سيناء بنظام WGS٨٤		
Y	X	المسجل
٢٩° ٣٦' ٣٨,١٤٤" N	٣٤° ١٩' ٥٥,٣٧٣" E	٧٥١
٢٩° ٣٦' ٤٠,٠١٤" N	٣٤° ١٩' ٥١,٧٠٩" E	٧٥٢
٢٩° ٣٦' ٤٠,٧٩٠" N	٣٤° ١٩' ٥٠,٠٣٩" E	٧٥٣
٢٩° ٣٦' ٤٠,٩٨٨" N	٣٤° ١٩' ٤٨,٣٣٣" E	٧٥٤
٢٩° ٣٦' ٤١,٤٢٠" N	٣٤° ١٩' ٤٧,١٥٦" E	٧٥٥
٢٩° ٣٦' ٤١,٥٠٧" N	٣٤° ١٩' ٤٧,٠٢١" E	٧٥٦
٢٩° ٣٦' ٤١,٥٦٥" N	٣٤° ١٩' ٤٦,٩٢٠" E	٧٥٧
٢٩° ٣٦' ٤١,٨٢٦" N	٣٤° ١٩' ٤٦,٤٧٩" E	٧٥٨
٢٩° ٣٦' ٤١,٩١٤" N	٣٤° ١٩' ٤٦,٤٧٨" E	٧٥٩
٢٩° ٣٦' ٤٢,٠٥٩" N	٣٤° ١٩' ٤٦,٣٤١" E	٧٦٠
٢٩° ٣٦' ٤٢,٦٤٤" N	٣٤° ١٩' ٤٦,١٩٥" E	٧٦١
٢٩° ٣٦' ٤٢,٧٦٢" N	٣٤° ١٩' ٤٦,١٩٢" E	٧٦٢
٢٩° ٣٦' ٤٣,٣٥٠" N	٣٤° ١٩' ٤٦,١٨١" E	٧٦٣
٢٩° ٣٦' ٤٣,٤٦٨" N	٣٤° ١٩' ٤٦,١٧٩" E	٧٦٤
٢٩° ٣٦' ٤٣,٥٢٧" N	٣٤° ١٩' ٤٦,١٧٨" E	٧٦٥
٢٩° ٣٦' ٤٣,٨٥١" N	٣٤° ١٩' ٤٦,٠٣٦" E	٧٦٦
٢٩° ٣٦' ٤٣,٩٦٩" N	٣٤° ١٩' ٤٥,٩٣٣" E	٧٦٧
٢٩° ٣٦' ٤٤,٠٥٨" N	٣٤° ١٩' ٤٥,٨٦٣" E	٧٦٨
٢٩° ٣٦' ٤٤,٤٤٢" N	٣٤° ١٩' ٤٥,٤٥٠" E	٧٦٩
٢٩° ٣٦' ٤٤,٥٠١" N	٣٤° ١٩' ٤٥,٣٨١" E	٧٧٠
٢٩° ٣٦' ٤٤,٥٦٠" N	٣٤° ١٩' ٤٥,١٤٣" E	٧٧١
٢٩° ٣٦' ٤٤,٥٨٩" N	٣٤° ١٩' ٤٤,٩٧٣" E	٧٧٢
٢٩° ٣٦' ٤٤,٥٨٩" N	٣٤° ١٩' ٤٤,٧٧٠" E	٧٧٣
٢٩° ٣٦' ٤٤,٥٨٨" N	٣٤° ١٩' ٤٤,٣٩٧" E	٧٧٤
٢٩° ٣٦' ٤٤,١٧١" N	٣٤° ١٩' ٤٣,٥٩٧" E	٧٧٥
٢٩° ٣٦' ٤٣,٧٥٥" N	٣٤° ١٩' ٤٢,٨٦٦" E	٧٧٦
٢٩° ٣٦' ٤٢,٧٥١" N	٣٤° ١٩' ٤٢,١٢٢" E	٧٧٧
٢٩° ٣٦' ٤٢,١٩١" N	٣٤° ١٩' ٤٠,٨٦٤" E	٧٧٨
٢٩° ٣٦' ٤٢,٠٧١" N	٣٤° ١٩' ٣٩,٩٢٧" E	٧٧٩
٢٩° ٣٦' ٤٢,٢٤٥" N	٣٤° ١٩' ٣٩,٠١٣" E	٧٨٠
٢٩° ٣٦' ٤٢,٨٨٦" N	٣٤° ١٩' ٣٧,٦٠٧" E	٧٨١
٢٩° ٣٦' ٤٣,٧٣٩" N	٣٤° ١٩' ٣٦,٠٤٠" E	٧٨٢
٢٩° ٣٦' ٤٣,٩٧٩" N	٣٤° ١٩' ٣٤,٦٣٩" E	٧٨٣
٢٩° ٣٦' ٤٣,٩٢٢" N	٣٤° ١٩' ٣٣,٨٨٧" E	٧٨٤
٢٩° ٣٦' ٤٣,٤٢٠" N	٣٤° ١٩' ٣٣,١٤٧" E	٧٨٥
٢٩° ٣٦' ٤٢,٣٥٧" N	٣٤° ١٩' ٣٢,٣٥٨" E	٧٨٦
٢٩° ٣٦' ٤١,٥٠٣" N	٣٤° ١٩' ٣١,٠٢١" E	٧٨٧
٢٩° ٣٦' ٤١,٥٢٩" N	٣٤° ١٩' ٢٩,٤٢٩" E	٧٨٨
٢٩° ٣٦' ٤١,٧٣٤" N	٣٤° ١٩' ٢٨,١٣٣" E	٧٨٩
٢٩° ٣٦' ٤١,٧٦٣" N	٣٤° ١٩' ٢٧,٩٩٥" E	٧٩٠
٢٩° ٣٦' ٤١,٧٩٣" N	٣٤° ١٩' ٢٧,٨٢٤" E	٧٩١
٢٩° ٣٦' ٤١,٨٥١" N	٣٤° ١٩' ٢٦,٦٩٥" E	٧٩٢
٢٩° ٣٦' ٤١,٨٥١" N	٣٤° ١٩' ٢٦,٥٦٠" E	٧٩٣
٢٩° ٣٦' ٤١,٤٩٣" N	٣٤° ١٩' ٢٥,٤١٩" E	٧٩٤
٢٩° ٣٦' ٤١,٤٠٤" N	٣٤° ١٩' ٢٥,٢٥١" E	٧٩٥
٢٩° ٣٦' ٤٠,٦٩٧" N	٣٤° ١٩' ٢٤,٣٥٠" E	٧٩٦
٢٩° ٣٦' ٣٩,٠٠٨" N	٣٤° ١٩' ٢٢,٤٩٥" E	٧٩٧
٢٩° ٣٦' ٣٧,٤٥٦" N	٣٤° ١٩' ٢٠,٩٧١" E	٧٩٨
٢٩° ٣٦' ٣٦,٢٣٧" N	٣٤° ١٩' ١٩,٩٣٤" E	٧٩٩
٢٩° ٣٦' ٣٤,٨٧٥" N	٣٤° ١٩' ١٨,٠١٠" E	٨٠٠


١٨٥٠
٤٤٤

إحداثيات الحد الفاصل بين محافظتي شمال سيناء وجنوب سيناء بنظام WGS٨٤		
Y	X	المسلسل
٢٩° ٣٦' ٣٣,٧٢٦" N	٣٤° ١٩' ١٥,٧٠٣" E	٨٠٦
٢٩° ٣٦' ٣١,٩٤٧" N	٣٤° ١٩' ١٢,٤٩١" E	٨٠٧
٢٩° ٣٦' ٣٠,٨٦٩" N	٣٤° ١٩' ١٠,٦٥٦" E	٨٠٨
٢٩° ٣٦' ٣٠,٨٣٨" N	٣٤° ١٩' ١٠,٥١٨" E	٨٠٩
٢٩° ٣٦' ٣٠,٧٧٥" N	٣٤° ١٩' ٩,٠٧٤" E	٨١٠
٢٩° ٣٦' ٣١,٤٢٧" N	٣٤° ١٩' ٨,٠٤١" E	٨١١
٢٩° ٣٦' ٣١,٥٧٦" N	٣٤° ١٩' ٧,٩٢٩" E	٨١٢
٢٩° ٣٦' ٣٢,١٣٦" N	٣٤° ١٩' ٦,٠٧١" E	٨١٣
٢٩° ٣٦' ٣٦,٠٨٦" N	٣٤° ١٩' ٢,٦٠٩" E	٨١٤
٢٩° ٣٦' ٣٦,٢٩٣" N	٣٤° ١٩' ٢,٤٦٥" E	٨١٥
٢٩° ٣٦' ٣٨,٩٨٦" N	٣٤° ١٩' ٠,٧٨٤" E	٨١٦
٢٩° ٣٦' ٤١,٤٨٥" N	٣٤° ١٨' ٥٩,٢٥٤" E	٨١٧
٢٩° ٣٦' ٤٥,٤٨٣" N	٣٤° ١٨' ٥٨,٠٠٨" E	٨١٨
٢٩° ٣٦' ٤٥,٨٨٤" N	٣٤° ١٨' ٥٧,٢٤٨" E	٨١٩
٢٩° ٣٦' ٤٦,٦٣٨" N	٣٤° ١٨' ٥٤,٢٩٦" E	٨٢٠
٢٩° ٣٦' ٤٦,٧٠٣" N	٣٤° ١٨' ٥٤,٢٢٣" E	٨٢١
٢٩° ٣٦' ٤٦,٩٣٢" N	٣٤° ١٨' ٥٢,٨٧١" E	٨٢٢
٢٩° ٣٦' ٤٦,٩٢٥" N	٣٤° ١٨' ٥٢,٦٥٢" E	٨٢٣
٢٩° ٣٦' ٤٦,٥٦٨" N	٣٤° ١٨' ٥٠,٨٥١" E	٨٢٤
٢٩° ٣٦' ٤٦,٥٦٤" N	٣٤° ١٨' ٥٠,٧٠٧" E	٨٢٥
٢٩° ٣٦' ٤٦,٢٢٥" N	٣٤° ١٨' ٤٩,٢٩٥" E	٨٢٦
٢٩° ٣٦' ٤٦,١٩١" N	٣٤° ١٨' ٤٩,١١٨" E	٨٢٧
٢٩° ٣٦' ٤٥,٧٣٦" N	٣٤° ١٨' ٤٧,٨٩٣" E	٨٢٨
٢٩° ٣٦' ٤٥,٧٣٧" N	٣٤° ١٨' ٤٧,٧٨٦" E	٨٢٩
٢٩° ٣٦' ٤٥,٧٣٧" N	٣٤° ١٨' ٤٧,٧١٤" E	٨٣٠
٢٩° ٣٦' ٤٥,٦٧٤" N	٣٤° ١٨' ٤٧,٤٣٣" E	٨٣١
٢٩° ٣٦' ٤٦,٠٠٩" N	٣٤° ١٨' ٤٥,٨٩٤" E	٨٣٢
٢٩° ٣٦' ٤٦,٤٦٨" N	٣٤° ١٨' ٤٥,٦٧١" E	٨٣٣
٢٩° ٣٦' ٤٦,٦٣٣" N	٣٤° ١٨' ٤٥,٦٥٥" E	٨٣٤
٢٩° ٣٦' ٤٧,٦٠٠" N	٣٤° ١٨' ٤٥,٨٢٤" E	٨٣٥
٢٩° ٣٦' ٤٧,٨٣٧" N	٣٤° ١٨' ٤٥,٨٠٣" E	٨٣٦
٢٩° ٣٦' ٤٧,٩٤٠" N	٣٤° ١٨' ٤٥,٧٩٤" E	٨٣٧
٢٩° ٣٦' ٤٨,٩٤٣" N	٣٤° ١٨' ٤٥,٤٤٢" E	٨٣٨
٢٩° ٣٦' ٤٩,٠٤٨" N	٣٤° ١٨' ٤٥,٢٩٥" E	٨٣٩
٢٩° ٣٦' ٤٩,١٩٠" N	٣٤° ١٨' ٤٥,٢٦٩" E	٨٤٠
٢٩° ٣٦' ٤٩,٨٢٤" N	٣٤° ١٨' ٤٤,٥٧٢" E	٨٤١
٢٩° ٣٦' ٤٩,٩٣٢" N	٣٤° ١٨' ٤٤,٤٤٧" E	٨٤٢
٢٩° ٣٦' ٥٠,٠٠٥" N	٣٤° ١٨' ٤٤,٢٥١" E	٨٤٣
٢٩° ٣٦' ٥٠,٠٤٣" N	٣٤° ١٨' ٤٤,٠١٩" E	٨٤٤
٢٩° ٣٦' ٥٠,٢٣١" N	٣٤° ١٨' ٤٣,١٢٥" E	٨٤٥
٢٩° ٣٦' ٥٠,٢٣٣" N	٣٤° ١٨' ٤٢,٨٩٦" E	٨٤٦
٢٩° ٣٦' ٥٠,٢٠٦" N	٣٤° ١٨' ٤١,٨٧١" E	٨٤٧
٢٩° ٣٦' ٥٠,٢٠٨" N	٣٤° ١٨' ٤١,٧٥٧" E	٨٤٨
٢٩° ٣٦' ٥٠,٢١٠" N	٣٤° ١٨' ٤١,٤٥١" E	٨٤٩
٢٩° ٣٦' ٤٩,٤٠٤" N	٣٤° ١٨' ٣٩,٩٥٧" E	٨٥٠
٢٩° ٣٦' ٤٨,٦٤٧" N	٣٤° ١٨' ٣٨,٠٧٤" E	٨٥١
٢٩° ٣٦' ٤٨,٦٤٨" N	٣٤° ١٨' ٣٧,٩٦٤" E	٨٥٢
٢٩° ٣٦' ٤٨,١٨٨" N	٣٤° ١٨' ٣٣,٩٤٠" E	٨٥٣
٢٩° ٣٦' ٤٧,٩٦١" N	٣٤° ١٨' ٣١,٤٦٥" E	٨٥٤
٢٩° ٣٦' ٤٧,٢٨٦" N	٣٤° ١٨' ٢٩,٦٤٤" E	٨٥٥


٥٤١٩
٢٤٤

إحداثيات الحد الفاصل بين محافظتي شمال سيناء وجنوب سيناء بنظام WGS٨٤		
Y	X	الممثل
٢٩° ٣٦' ٤٦,٦٩.٠" N	٣٤° ١٨' ٢٧,٣٧٨" E	٨٥١
٢٩° ٣٦' ٤٦,١٠٠" N	٣٤° ١٨' ٢٥,١٦٦" E	٨٥٢
٢٩° ٣٦' ٤٦,١١٢" N	٣٤° ١٨' ٢٤,٠٦٢" E	٨٥٣
٢٩° ٣٦' ٤٦,١١٢" N	٣٤° ١٨' ٢٤,٠٢٥" E	٨٥٤
٢٩° ٣٦' ٤٦,٦٨٥" N	٣٤° ١٨' ٢٢,٦٠٤" E	٨٥٥
٢٩° ٣٦' ٤٦,٧٥٥" N	٣٤° ١٨' ٢١,٦٠٢" E	٨٥٦
٢٩° ٣٦' ٤٦,٤٨٦" N	٣٤° ١٨' ١٩,٩٥٨" E	٨٥٧
٢٩° ٣٦' ٤٦,٤٩١" N	٣٤° ١٨' ١٨,٦٦١" E	٨٥٨
٢٩° ٣٦' ٤٧,٠٧٤" N	٣٤° ١٨' ١٧,٢٥٨" E	٨٥٩
٢٩° ٣٦' ٤٨,٢٢٢" N	٣٤° ١٨' ١٥,٦٥١" E	٨٦٠
٢٩° ٣٦' ٥٠,٠٣٤" N	٣٤° ١٨' ١٣,٩٤٩" E	٨٦١
٢٩° ٣٦' ٥٠,٠٩٨" N	٣٤° ١٨' ١٣,٨٧٢" E	٨٦٢
٢٩° ٣٦' ٥١,٢٣٨" N	٣٤° ١٨' ١٢,٤٣٨" E	٨٦٣
٢٩° ٣٦' ٥١,٥٧٢" N	٣٤° ١٨' ١٠,٩٦٦" E	٨٦٤
٢٩° ٣٦' ٥١,٦٠٦" N	٣٤° ١٨' ١٠,٨٨٩" E	٨٦٥
٢٩° ٣٦' ٥١,٨٤٧" N	٣٤° ١٨' ٩,٤٠٩" E	٨٦٦
٢٩° ٣٦' ٥١,٨٨١" N	٣٤° ١٨' ٩,٢٩٣" E	٨٦٧
٢٩° ٣٦' ٥٢,٥٢٦" N	٣٤° ١٨' ٧,٩٠٦" E	٨٦٨
٢٩° ٣٦' ٥٣,٦٣١" N	٣٤° ١٨' ٦,٧٠٠" E	٨٦٩
٢٩° ٣٦' ٥٣,٩١٦" N	٣٤° ١٨' ٥,٤٣٦" E	٨٧٠
٢٩° ٣٦' ٥٤,٠٢٢" N	٣٤° ١٨' ٥,١٥١" E	٨٧١
٢٩° ٣٦' ٥٤,١٤٩" N	٣٤° ١٨' ٢,٣٨٢" E	٨٧٢
٢٩° ٣٦' ٥٤,١١٤" N	٣٤° ١٧' ٥٨,٨٧٣" E	٨٧٣
٢٩° ٣٦' ٥٤,١٠٩" N	٣٤° ١٧' ٥٥,١٨٦" E	٨٧٤
٢٩° ٣٦' ٥٤,٣٢١" N	٣٤° ١٧' ٥١,٩١٧" E	٨٧٥
٢٩° ٣٦' ٥٥,١٥٩" N	٣٤° ١٧' ٤٨,١٢٢" E	٨٧٦
٢٩° ٣٦' ٥٥,٧٧٠" N	٣٤° ١٧' ٤٤,٦٩٢" E	٨٧٧
٢٩° ٣٦' ٥٦,٣٩٤" N	٣٤° ١٧' ٤٢,٥٦٣" E	٨٧٨
٢٩° ٣٦' ٥٦,٤٩٤" N	٣٤° ١٧' ٤٢,٤٤٠" E	٨٧٩
٢٩° ٣٦' ٥٧,٣٩٧" N	٣٤° ١٧' ٤٠,٤٢٢" E	٨٨٠
٢٩° ٣٦' ٥٩,٠٨٨" N	٣٤° ١٧' ٣٨,١٦٩" E	٨٨١
٢٩° ٣٧' ٠,١٢٢" N	٣٤° ١٧' ٣٦,٦٥١" E	٨٨٢
٢٩° ٣٧' ٠,٧٠٨" N	٣٤° ١٧' ٣٥,٤١٤" E	٨٨٣
٢٩° ٣٧' ٠,٧٠٧" N	٣٤° ١٧' ٣٥,٣٠٣" E	٨٨٤
٢٩° ٣٧' ٠,٧٠٦" N	٣٤° ١٧' ٣٢,٨٩٣" E	٨٨٥
٢٩° ٣٧' ٠,٧٠٦" N	٣٤° ١٧' ٣٢,٨١٩" E	٨٨٦
٢٩° ٣٧' ٠,٢٧٩" N	٣٤° ١٧' ٣٢,١٠٥" E	٨٨٧
٢٩° ٣٧' ٠,٠٥١" N	٣٤° ١٧' ٣٠,١٢٦" E	٨٨٨
٢٩° ٣٧' ٠,٣٤٧" N	٣٤° ١٧' ٢٨,٦٠٧" E	٨٨٩
٢٩° ٣٧' ١,١٧٩" N	٣٤° ١٧' ٢٧,٥٢٨" E	٨٩٠
٢٩° ٣٧' ٢,٨٢٤" N	٣٤° ١٧' ٢٦,٠٩١" E	٨٩١
٢٩° ٣٧' ٥,٨٢٦" N	٣٤° ١٧' ٢٤,١٨٣" E	٨٩٢
٢٩° ٣٧' ٧,٧٣٢" N	٣٤° ١٧' ٢٢,٥٠١" E	٨٩٣
٢٩° ٣٧' ٧,٨٠٠" N	٣٤° ١٧' ٢٢,٤٢٢" E	٨٩٤
٢٩° ٣٧' ٨,٨٦٠" N	٣٤° ١٧' ٢٠,١١٢" E	٨٩٥
٢٩° ٣٧' ٨,٩٦٤" N	٣٤° ١٧' ١٩,٩٥١" E	٨٩٦
٢٩° ٣٧' ٩,٧٠٣" N	٣٤° ١٧' ١٧,٣٠١" E	٨٩٧
٢٩° ٣٧' ١٠,٤٢٤" N	٣٤° ١٧' ١٦,٠٣٥" E	٨٩٨
٢٩° ٣٧' ١٢,٢٢٠" N	٣٤° ١٧' ١٤,١٠٦" E	٨٩٩
٢٩° ٣٧' ١٤,٥١٨" N	٣٤° ١٧' ١١,٩٦٧" E	٩٠٠


٥٤٠٤
٤٤٤

إحداثيات الحد الفاصل بين محافظتى شمال سيناء وجنوب سيناء بنظام WGS٨٤		
Y	X	المسلسل
٢٩° ٣٧' ١٧,٤٠٦" N	٣٤° ١٧' ٩,٢٧٦" E	٩٠١
٢٩° ٣٧' ١٨,٣٢٩" N	٣٤° ١٧' ٦,٧١٣" E	٩٠٢
٢٩° ٣٧' ١٨,٥٠١" N	٣٤° ١٧' ٦,٢٣٥" E	٩٠٣
٢٩° ٣٧' ١٩,٨٧٠" N	٣٤° ١٧' ١,٢٥٥" E	٩٠٤
٢٩° ٣٧' ٢١,١٠٢" N	٣٤° ١٦' ٥٦,١٤٨" E	٩٠٥
٢٩° ٣٧' ٢٢,٧١٣" N	٣٤° ١٦' ٥٢,٦١٣" E	٩٠٦
٢٩° ٣٧' ٢٤,٥٩٥" N	٣٤° ١٦' ٤٩,٥٠٠" E	٩٠٧
٢٩° ٣٧' ٢٩,٤٧٥" N	٣٤° ١٦' ٤٤,٢١٣" E	٩٠٨
٢٩° ٣٧' ٣٢,٦٦٧" N	٣٤° ١٦' ٤٠,٥٦٠" E	٩٠٩
٢٩° ٣٧' ٣٥,١٦٤" N	٣٤° ١٦' ٣٦,٢٦٦" E	٩١٠
٢٩° ٣٧' ٣٦,٠٩٧" N	٣٤° ١٦' ٣٣,٩٠٧" E	٩١١
٢٩° ٣٧' ٣٩,٤٢٢" N	٣٤° ١٦' ٢٣,٩١٣" E	٩١٢
٢٩° ٣٧' ٤١,٤٥٩" N	٣٤° ١٦' ١٦,٦٤٦" E	٩١٣
٢٩° ٣٧' ٤١,٤٩١" N	٣٤° ١٦' ١٦,٥٧٠" E	٩١٤
٢٩° ٣٧' ٤٢,٨٦٩" N	٣٤° ١٦' ١١,٦٧٦" E	٩١٥
٢٩° ٣٧' ٤٧,١٥٧" N	٣٤° ١٦' ٠,٨٦٦" E	٩١٦
٢٩° ٣٧' ٥٢,٤٤٦" N	٣٤° ١٥' ٤٨,٧٤٤" E	٩١٧
٢٩° ٣٧' ٥٥,٠٦١" N	٣٤° ١٥' ٤٥,٦٠١" E	٩١٨
٢٩° ٣٧' ٥٥,١٦٠" N	٣٤° ١٥' ٤٥,٥٢٤" E	٩١٩
٢٩° ٣٧' ٥٨,٨٩٧" N	٣٤° ١٥' ٤٢,٥٤٢" E	٩٢٠
٢٩° ٣٨' ٤,٢٩٨" N	٣٤° ١٥' ٣٨,٩٧٤" E	٩٢١
٢٩° ٣٨' ٤,٣٦٦" N	٣٤° ١٥' ٣٨,٩٧٤" E	٩٢٢
٢٩° ٣٨' ٦,٠٠٣" N	٣٤° ١٥' ٣٧,٥٢٤" E	٩٢٣
٢٩° ٣٨' ٦,٠٣٧" N	٣٤° ١٥' ٣٧,٤١٨" E	٩٢٤
٢٩° ٣٨' ٧,١٧١" N	٣٤° ١٥' ٣٥,٣٤٦" E	٩٢٥
٢٩° ٣٨' ٧,٧٢٨" N	٣٤° ١٥' ٣١,٩٠٢" E	٩٢٦
٢٩° ٣٨' ٧,٢٣٥" N	٣٤° ١٥' ٢٧,٨٦٤" E	٩٢٧
٢٩° ٣٨' ٥,٨٤٢" N	٣٤° ١٥' ٢٣,٨٢١" E	٩٢٨
٢٩° ٣٨' ٦,٤٩٨" N	٣٤° ١٥' ٢٠,٤٥٧" E	٩٢٩
٢٩° ٣٨' ٧,٦٣٩" N	٣٤° ١٥' ١٦,٤٠٢" E	٩٣٠
٢٩° ٣٨' ٩,٠٦٦" N	٣٤° ١٥' ١٣,٣٤٦" E	٩٣١
٢٩° ٣٨' ١٢,٩٦٦" N	٣٤° ١٥' ٨,١٧٩" E	٩٣٢
٢٩° ٣٨' ١٥,٢٨٨" N	٣٤° ١٥' ٦,٩٠٥" E	٩٣٣
٢٩° ٣٨' ١٧,٦٩٣" N	٣٤° ١٥' ٦,١٥٢" E	٩٣٤
٢٩° ٣٨' ٢٤,٨٥٣" N	٣٤° ١٥' ٥,٠٣٥" E	٩٣٥
٢٩° ٣٨' ٢٦,٩١٢" N	٣٤° ١٥' ٤,٤٨٤" E	٩٣٦
٢٩° ٣٨' ٢٧,٠٨٢" N	٣٤° ١٥' ٤,٣٣٢" E	٩٣٧
٢٩° ٣٨' ٢٨,٥٨٩" N	٣٤° ١٥' ٣,١٠٤" E	٩٣٨
٢٩° ٣٨' ٢٨,٦٥٨" N	٣٤° ١٥' ٢,٩٨٧" E	٩٣٩
٢٩° ٣٨' ٢٨,٧٩٦" N	٣٤° ١٥' ٢,٨٧١" E	٩٤٠
٢٩° ٣٨' ٢٩,٩٣٥" N	٣٤° ١٥' ١,١٦٦" E	٩٤١
٢٩° ٣٨' ٣٠,٠٧٤" N	٣٤° ١٥' ٠,٩٢٠" E	٩٤٢
٢٩° ٣٨' ٣٠,١٤٢" N	٣٤° ١٥' ٠,٦٨٥" E	٩٤٣
٢٩° ٣٨' ٣٠,٩٢٩" N	٣٤° ١٤' ٥٨,٠١٤" E	٩٤٤
٢٩° ٣٨' ٣٠,٩٩٨" N	٣٤° ١٤' ٥٧,٩٣٥" E	٩٤٥
٢٩° ٣٨' ٣١,٩٣٨" N	٣٤° ١٤' ٥٤,٨١٠" E	٩٤٦
٢٩° ٣٨' ٣١,٩٧٣" N	٣٤° ١٤' ٥٤,٧٣١" E	٩٤٧
٢٩° ٣٨' ٣٢,٠٤٠" N	٣٤° ١٤' ٥١,٢٩٤" E	٩٤٨
٢٩° ٣٨' ٣٢,٠١٦" N	٣٤° ١٤' ٢٧,٦٤٦" E	٩٤٩
٢٩° ٣٨' ٣٤,١٧٦" N	٣٤° ١٤' ٢٠,٦٢٩" E	٩٥٠


٥٩-٥١
٢٥٢

إحداثيات الحد الفاصل بين محافظتي شمال سيناء وجنوب سيناء بنظام WGS٨٤		
Y	X	المسلسل
٢٩° ٢٨' ٢٥,٨٤٣" N	٢٤° ١٤' ١٧,٩٣٢" E	٩٥١
٢٩° ٢٨' ٢٥,٩٨٢" N	٢٤° ١٤' ١٧,٦٩٣" E	٩٥٢
٢٩° ٢٨' ٢٧,٥٩٣" N	٢٤° ١٤' ١٥,٢٢٠" E	٩٥٣
٢٩° ٢٨' ٤٦,٢٧٣" N	٢٤° ١٤' ٨,٧٢٨" E	٩٥٤
٢٩° ٢٨' ٤٨,٢٧٥" N	٢٤° ١٤' ٧,٥٢٠" E	٩٥٥
٢٩° ٢٨' ٤٨,٥٢٠" N	٢٤° ١٤' ٧,٤٣٨" E	٩٥٦
٢٩° ٢٨' ٤٨,٦٦٥" N	٢٤° ١٤' ٧,٢١٧" E	٩٥٧
٢٩° ٢٨' ٥٠,٢٨٢" N	٢٤° ١٤' ٥,٤٨٦" E	٩٥٨
٢٩° ٢٨' ٥٠,٥٣١" N	٢٤° ١٤' ٥,٤٠٢" E	٩٥٩
٢٩° ٢٨' ٥١,٤٩٧" N	٢٤° ١٤' ٤,١٦٧" E	٩٦٠
٢٩° ٢٨' ٥١,٦٤٧" N	٢٤° ١٤' ٤,٠٠٠" E	٩٦١
٢٩° ٢٨' ٥١,٧٦٠" N	٢٤° ١٤' ٣,٩١٥" E	٩٦٢
٢٩° ٢٨' ٥٢,٨٢٧" N	٢٤° ١٤' ٣,٧١٢" E	٩٦٣
٢٩° ٢٨' ٥٧,٩١١" N	٢٤° ١٣' ٥٨,٧٠٣" E	٩٦٤
٢٩° ٢٨' ٥٩,٧٢٥" N	٢٤° ١٣' ٥٦,٨٨٤" E	٩٦٥
٢٩° ٢٨' ٥٩,٨٦٧" N	٢٤° ١٣' ٥٦,٦٨١" E	٩٦٦
٢٩° ٢٩' ١,٤٤٦" N	٢٤° ١٣' ٥٤,٢٨٠" E	٩٦٧
٢٩° ٢٩' ١,٥١٨" N	٢٤° ١٣' ٥٤,١٥٨" E	٩٦٨
٢٩° ٢٩' ٢,٣٠٧" N	٢٤° ١٣' ٥٢,٠٠٠" E	٩٦٩
٢٩° ٢٩' ٢,٣٤٣" N	٢٤° ١٣' ٥١,٨٧٨" E	٩٧٠
٢٩° ٢٩' ٢,٣٤٣" N	٢٤° ١٣' ٥١,٧٩٧" E	٩٧١
٢٩° ٢٩' ٢,٧٤٥" N	٢٤° ١٣' ٤٨,٨٦٤" E	٩٧٢
٢٩° ٢٩' ٢,٧٠٩" N	٢٤° ١٣' ٤٧,٨٩١" E	٩٧٣
٢٩° ٢٩' ٠,٢٦١" N	٢٤° ١٣' ٣٥,٦٥٦" E	٩٧٤
٢٩° ٢٨' ٥٦,٧٩٣" N	٢٤° ١٣' ٣٥,٣٦٦" E	٩٧٥
٢٩° ٢٨' ٥٦,٤٠٣" N	٢٤° ١٣' ١٧,٨٦٠" E	٩٧٦
٢٩° ٢٨' ٥٦,٤٧٩" N	٢٤° ١٣' ٩,٢١١" E	٩٧٧
٢٩° ٢٨' ٥٨,٤٢٠" N	٢٤° ١٣' ٥٨,٣٦١" E	٩٧٨
٢٩° ٢٩' ٣,١٨٢" N	٢٤° ١٣' ٤٧,٣٠١" E	٩٧٩
٢٩° ٢٩' ٦,٧٠٧" N	٢٤° ١٣' ٤٢,١٦٥" E	٩٨٠
٢٩° ٢٩' ١١,٠٦٥" N	٢٤° ١٣' ٣٧,٦٨٨" E	٩٨١
٢٩° ٢٩' ٢٢,٤١٨" N	٢٤° ١٣' ٣٠,٤١٦" E	٩٨٢
٢٩° ٢٩' ٢٥,٧١١" N	٢٤° ١٣' ٢٨,٠٢٥" E	٩٨٣
٢٩° ٢٩' ٣٥,١١١" N	٢٤° ١٣' ٤,٩٢٢" E	٩٨٤
٢٩° ٢٩' ٣٥,٤٩٦" N	٢٤° ١١' ٤٢,٦٨٣" E	٩٨٥
٢٩° ٢٩' ٢٦,٣٨٦" N	٢٤° ١١' ٣٧,٤٥٩" E	٩٨٦
٢٩° ٢٩' ٢٢,٩٥٧" N	٢٤° ١١' ٣٢,٦٧٤" E	٩٨٧
٢٩° ٢٩' ١٩,٧٩٨" N	٢٤° ١١' ٢٩,٢٩٥" E	٩٨٨
٢٩° ٢٩' ١٨,٩٦٥" N	٢٤° ١١' ٢٨,٢٤٨" E	٩٨٩
٢٩° ٢٩' ١٩,٦٤٤" N	٢٤° ١١' ٢٦,٦١٤" E	٩٩٠
٢٩° ٢٩' ١٩,٩١٨" N	٢٤° ١١' ٢٦,٢٢١" E	٩٩١
٢٩° ٢٩' ٢١,٨٥٧" N	٢٤° ١١' ٢٤,٨٧٣" E	٩٩٢
٢٩° ٢٩' ٢٢,٠٥٦" N	٢٤° ١١' ٢٤,٦٨٦" E	٩٩٣
٢٩° ٢٩' ٢٣,٠٣٨" N	٢٤° ١١' ٢٣,٩٠٣" E	٩٩٤
٢٩° ٢٩' ٢٣,٠٦٨" N	٢٤° ١١' ٢٣,٨٧١" E	٩٩٥
٢٩° ٢٩' ٢٣,٨٠٢" N	٢٤° ١١' ٢٢,٧١١" E	٩٩٦
٢٩° ٢٩' ٢٣,٨٣٢" N	٢٤° ١١' ٢٢,٦٧٩" E	٩٩٧
٢٩° ٢٩' ٢٣,٨٩١" N	٢٤° ١١' ٢٢,٥٨١" E	٩٩٨
٢٩° ٢٩' ٢٤,٣٧٣" N	٢٤° ١١' ٢١,٤٣٥" E	٩٩٩
٢٩° ٢٩' ٢٤,٣٧٣" N	٢٤° ١١' ٢١,٤٠٣" E	١٠٠٠


٥٩-٢٢
٢٠٢

إحداثيات الحد الفاصل بين محافظتي شمال سيناء وجنوب سيناء بنظام WGS٨٤		
Y	X	المتسلسل
٢٩° ٣٩' ٢٤,٦٢٢" N	٣٤° ١١' ٢٠,٠٨٤" E	١٠٠١
٢٩° ٣٩' ٢٤,٦٢٢" N	٣٤° ١١' ١٩,٩١٩" E	١٠٠٢
٢٩° ٣٩' ٢٤,٦٥٦" N	٣٤° ١١' ١٩,١٢٦" E	١٠٠٣
٢٩° ٣٩' ٢٤,٦٥٧" N	٣٤° ١١' ١٨,٨٦٢" E	١٠٠٤
٢٩° ٣٩' ٢٤,٦٦٠" N	٣٤° ١١' ١٧,٨٢٨" E	١٠٠٥
٢٩° ٣٩' ٢٤,٦٦١" N	٣٤° ١١' ١٧,٧٠٦" E	١٠٠٦
٢٩° ٣٩' ٢٤,٩٧٢" N	٣٤° ١١' ١٧,٠٥٩" E	١٠٠٧
٢٩° ٣٩' ٢٥,٠٣٥" N	٣٤° ١١' ١٦,٩٥٥" E	١٠٠٨
٢٩° ٣٩' ٢٥,٠٦٦" N	٣٤° ١١' ١٦,٨٥٤" E	١٠٠٩
٢٩° ٣٩' ٢٥,٥٣٧" N	٣٤° ١١' ١٦,٣٢٣" E	١٠١٠
٢٩° ٣٩' ٢٥,٦٣٢" N	٣٤° ١١' ١٦,٢٨٣" E	١٠١١
٢٩° ٣٩' ٢٥,٨٥٣" N	٣٤° ١١' ١٦,١٦٧" E	١٠١٢
٢٩° ٣٩' ٢٦,٣٠٠" N	٣٤° ١١' ١٥,٨٣٢" E	١٠١٣
٢٩° ٣٩' ٢٦,٤٦١" N	٣٤° ١١' ١٥,٧٥٣" E	١٠١٤
٢٩° ٣٩' ٢٦,٥٩٠" N	٣٤° ١١' ١٥,٦٠٨" E	١٠١٥
٢٩° ٣٩' ٢٧,١٧٦" N	٣٤° ١١' ١٥,١٢٠" E	١٠١٦
٢٩° ٣٩' ٢٧,٢٧٥" N	٣٤° ١١' ١٥,٠١٠" E	١٠١٧
٢٩° ٣٩' ٢٧,٨٠٦" N	٣٤° ١١' ١٣,٨٤٠" E	١٠١٨
٢٩° ٣٩' ٢٨,٢٢٤" N	٣٤° ١١' ١٣,٣٠٤" E	١٠١٩
٢٩° ٣٩' ٢٨,٢٧١" N	٣٤° ١١' ١٣,٢٢٧" E	١٠٢٠
٢٩° ٣٩' ٢٨,٣٤٢" N	٣٤° ١١' ١٣,١٢٤" E	١٠٢١
٢٩° ٣٩' ٢٨,٤٨٣" N	٣٤° ١١' ١٢,٩٤٢" E	١٠٢٢
٢٩° ٣٩' ٢٨,٧٩١" N	٣٤° ١١' ١٢,٤٤٨" E	١٠٢٣
٢٩° ٣٩' ٢٨,٧٩١" N	٣٤° ١١' ١٢,٣٤٧" E	١٠٢٤
٢٩° ٣٩' ٢٩,١٢١" N	٣٤° ١١' ١١,٢٦١" E	١٠٢٥
٢٩° ٣٩' ٢٩,٠٥٢" N	٣٤° ١١' ٨,٣١٢" E	١٠٢٦
٢٩° ٣٩' ٢٩,٣٩٢" N	٣٤° ١٠' ٥٦,٧٥٥" E	١٠٢٧
٢٩° ٣٩' ٥٥,٧٠٤" N	٣٤° ١٠' ٠,٠٠٠" E	١٠٢٨
٢٩° ٤٠' ٨,٠٠٢" N	٣٤° ٩' ٢٦,٢٠١" E	١٠٢٩
٢٩° ٤٠' ٢٧,٦٢٠" N	٣٤° ٨' ٣٢,٢٩٣" E	١٠٣٠
٢٩° ٤٠' ٤٩,٥٢٥" N	٣٤° ٧' ٣٢,٠٦٥" E	١٠٣١
٢٩° ٤٠' ٥٤,٥٧٨" N	٣٤° ٧' ١٨,١٧٢" E	١٠٣٢
٢٩° ٤١' ٢٦,٠٥٦" N	٣٤° ٥' ٥٣,١١٨" E	١٠٣٣
٢٩° ٤١' ٥١,٨٨٦" N	٣٤° ٤' ٤٢,٥٢٢" E	١٠٣٤
٢٩° ٤٢' ١٥,٦٠٨" N	٣٤° ٣' ٢٩,٥٠٣" E	١٠٣٥
٢٩° ٤٢' ٢٠,٩٦٥" N	٣٤° ٣' ١٦,٣٩٠" E	١٠٣٦
٢٩° ٤٢' ٢٠,٨٨٥" N	٣٤° ٣' ١٤,٦٨٠" E	١٠٣٧
٢٩° ٤٢' ٢١,١١٤" N	٣٤° ٣' ١٣,٤٥٥" E	١٠٣٨
٢٩° ٤٢' ٢٠,٩٨٨" N	٣٤° ٣' ١٢,٥٧٥" E	١٠٣٩
٢٩° ٤٢' ٢١,٢٦٢" N	٣٤° ٣' ١١,٦٠٧" E	١٠٤٠
٢٩° ٤٢' ٢١,٣٤٧" N	٣٤° ٣' ١١,٥٠٧" E	١٠٤١
٢٩° ٤٢' ٢١,٧٣٢" N	٣٤° ٣' ١٠,٩٥٥" E	١٠٤٢
٢٩° ٤٢' ٢١,٧٧٦" N	٣٤° ٣' ١٠,٩٠٤" E	١٠٤٣
٢٩° ٤٢' ٢١,٨١٩" N	٣٤° ٣' ١٠,٨٢٨" E	١٠٤٤
٢٩° ٤٢' ٢٢,٣٦٩" N	٣٤° ٣' ١٠,٣٩١" E	١٠٤٥
٢٩° ٤٢' ٢٢,٤٣٦" N	٣٤° ٣' ١٠,٣٢٩" E	١٠٤٦
٢٩° ٤٢' ٢٢,٨٦٤" N	٣٤° ٣' ٩,٨٤٠" E	١٠٤٧
٢٩° ٤٢' ٢٢,٩٥٥" N	٣٤° ٣' ٩,٧٣٤" E	١٠٤٨
٢٩° ٤٢' ٢٣,٢٧٧" N	٣٤° ٣' ٩,٧٠١" E	١٠٤٩
٢٩° ٤٢' ٢٣,٣٤٧" N	٣٤° ٣' ٩,١٢٠" E	١٠٥٠


٥٩-٢٢
٤٤٤

إحداثيات الحد الفاصل بين محافظتي شمال سيناء وجنوب سيناء بنظام WGS٨٤		
Y	X	المسلسل
٢٩° ٤٢' ٢٣,٤٤.٠" N	٣٤° ٣' ٨,٩٨٤" E	١.٥١
٢٩° ٤٢' ٢٣,٤٤.٠" N	٣٤° ٣' ٨,٩٣١" E	١.٥٢
٢٩° ٤٢' ٢٣,٦٠.٣" N	٣٤° ٣' ٨,٦٨٦" E	١.٥٣
٢٩° ٤٢' ٢٣,٦٥.٠" N	٣٤° ٣' ٨,٦٣١" E	١.٥٤
٢٩° ٤٢' ٢٣,٨٣٩" N	٣٤° ٣' ٨,٣٥٦" E	١.٥٥
٢٩° ٤٢' ٢٣,٩١١" N	٣٤° ٣' ٨,٢٧٣" E	١.٥٦
٢٩° ٤٢' ٢٤,٠٧٨" N	٣٤° ٣' ٨,١٣.٠" E	١.٥٧
٢٩° ٤٢' ٢٤,١٥.٠" N	٣٤° ٣' ٨,٠٧٣" E	١.٥٨
٢٩° ٤٢' ٢٤,٢٧.٠" N	٣٤° ٣' ٧,٩٨٦" E	١.٥٩
٢٩° ٤٢' ٢٤,٥٨٦" N	٣٤° ٣' ٧,٨٠٦" E	١.٦٠
٢٩° ٤٢' ٢٤,٧٠٩" N	٣٤° ٣' ٧,٧٤٥" E	١.٦١
٢٩° ٤٢' ٢٥,٢٣.٠" N	٣٤° ٣' ٧,٥٥١" E	١.٦٢
٢٩° ٤٢' ٢٦,٢٥٥" N	٣٤° ٣' ٦,٨٥٦" E	١.٦٣
٢٩° ٤٢' ٢٦,٦٠١" N	٣٤° ٣' ٦,١٣٩" E	١.٦٤
٢٩° ٤٢' ٢٧,٠٤١" N	٣٤° ٣' ٥,١٧٥" E	١.٦٥
٢٩° ٤٢' ٢٧,١٠٧" N	٣٤° ٣' ٥,٠٦٩" E	١.٦٦
٢٩° ٤٢' ٢٧,٦٤٩" N	٣٤° ٣' ٤,١٨٣" E	١.٦٧
٢٩° ٤٢' ٢٨,٣٧١" N	٣٤° ٣' ٤,٠١٣" E	١.٦٨
٢٩° ٤٢' ٢٨,٤٦٦" N	٣٤° ٣' ٣,٩٨١" E	١.٦٩
٢٩° ٤٢' ٢٩,٣٨٤" N	٣٤° ٣' ٣,٦٣١" E	١.٧٠
٢٩° ٤٢' ٢٩,٤٣٣" N	٣٤° ٣' ٣,٦٠١" E	١.٧١
٢٩° ٤٢' ٢٩,٦٠٧" N	٣٤° ٣' ٣,٤٨١" E	١.٧٢
٢٩° ٤٢' ٣٠,٢٣٦" N	٣٤° ٣' ٣,١٣٦" E	١.٧٣
٢٩° ٤٢' ٣٠,٢٨٧" N	٣٤° ٣' ٣,٠٧٧" E	١.٧٤
٢٩° ٤٢' ٣١,١١٨" N	٣٤° ٣' ٢,٣١٢" E	١.٧٥
٢٩° ٤٢' ٣٢,٠٣٣" N	٣٤° ٣' ١,١٤١" E	١.٧٦
٢٩° ٤٢' ٣٢,٤٥٥" N	٣٤° ٣' ٠٨,٥٠٦" E	١.٧٧
٢٩° ٤٢' ٣٣,٥٢٦" N	٣٤° ٣' ٠٨,٣٩٧" E	١.٧٨
٢٩° ٤٢' ٣٤,٥٩٤" N	٣٤° ٣' ٠٦,٦٩٣" E	١.٧٩
٢٩° ٤٢' ٣٥,٤٢٧" N	٣٤° ٣' ٠٥,٠٧٦" E	١.٨٠
٢٩° ٤٢' ٣٥,٧٦٢" N	٣٤° ٣' ٠٣,٩٤٥" E	١.٨١
٢٩° ٤٢' ٣٥,٦٨٥" N	٣٤° ٣' ٠٢,٨٤٨" E	١.٨٢
٢٩° ٤٢' ٣٥,٣٩٧" N	٣٤° ٣' ٠١,٤١٢" E	١.٨٣
٢٩° ٤٢' ٣٥,٤١٦" N	٣٤° ٣' ٤٩,٦٦١" E	١.٨٤
٢٩° ٤٢' ٣٥,٨٣٧" N	٣٤° ٣' ٤٧,٤١٣" E	١.٨٥
٢٩° ٤٢' ٣٦,٧٦.٠" N	٣٤° ٣' ٤٢,٥٤٦" E	١.٨٦
٢٩° ٤٢' ٣٧,١٩٤" N	٣٤° ٣' ٤٠,٦٧٣" E	١.٨٧
٢٩° ٤٢' ٣٧,٢٠٦" N	٣٤° ٣' ٣٩,٢٤٨" E	١.٨٨
٢٩° ٤٢' ٣٦,٧٨٩" N	٣٤° ٣' ٣٧,٥٥٤" E	١.٨٩
٢٩° ٤٢' ٣٦,٢٦٦" N	٣٤° ٣' ٣٦,٠٤٤" E	١.٩٠
٢٩° ٤٢' ٣٥,٩٥٩" N	٣٤° ٣' ٣٤,٥٢١" E	١.٩١
٢٩° ٤٢' ٣٥,٩٠٧" N	٣٤° ٣' ٣٣,٢١٨" E	١.٩٢
٢٩° ٤٢' ٣٦,٢٢.٠" N	٣٤° ٣' ٣١,٩٩.٠" E	١.٩٣
٢٩° ٤٢' ٣٦,٧٤٩" N	٣٤° ٣' ٣٠,٨٣٩" E	١.٩٤
٢٩° ٤٢' ٣٧,٦٠.٢" N	٣٤° ٣' ٢٩,٣٩٣" E	١.٩٥
٢٩° ٤٢' ٣٧,٦٥.٠" N	٣٤° ٣' ٢٩,٢٨٢" E	١.٩٦
٢٩° ٤٢' ٣٨,٢٣٨" N	٣٤° ٣' ٢٧,٥٧٧" E	١.٩٧
٢٩° ٤٢' ٣٨,٨٦٨" N	٣٤° ٣' ٢٥,٧١١" E	١.٩٨
٢٩° ٤٢' ٣٩,٠٨.٠" N	٣٤° ٣' ٢٤,٤١٦" E	١.٩٩
٢٩° ٤٢' ٣٩,١١١" N	٣٤° ٣' ٢٣,٠٧٩" E	٢.٠٠


٥٤-٤٤
٤٤٩

إحداثيات الحد الفاصل بين محافظتي شمال سيناء وجنوب سيناء بنظام WGS٨٤		
Y	X	المسلسل
٢٩° ٤٢' ٢٨,٢٧٩" N	٢٤° ٢' ٢١,١٩١" E	١١٠١
٢٩° ٤٢' ٢٦,٢٠٣" N	٢٤° ٢' ١٥,٨٣٥" E	١١٠٢
٢٩° ٤٢' ٢٤,٢٢٩" N	٢٤° ٢' ١١,٢٣٧" E	١١٠٣
٢٩° ٤٢' ٢٢,٨٢٠" N	٢٤° ٢' ٨,٥٦٣" E	١١٠٤
٢٩° ٤٢' ٢٤,٢٠٥" N	٢٤° ٢' ٦,١٢٤" E	١١٠٥
٢٩° ٤٢' ٢٤,٨٩٠" N	٢٤° ٢' ٢,٨٨٦" E	١١٠٦
٢٩° ٤٢' ٢٦,١٤٧" N	٢٤° ٢' ٠,٥٤٣" E	١١٠٧
٢٩° ٤٢' ٢٨,١٧٧" N	٢٤° ١' ٥٥,٢٨٤" E	١١٠٨
٢٩° ٤٢' ٢٩,٢٥٢" N	٢٤° ١' ٥٢,٢٣٧" E	١١٠٩
٢٩° ٤٢' ٢٩,٢٧٦" N	٢٤° ١' ٥٢,١٢٨" E	١١١٠
٢٩° ٤٢' ٤١,٢١٠" N	٢٤° ١' ٤٨,٢٧٠" E	١١١١
٢٩° ٤٢' ٤٥,٢٠٤" N	٢٤° ١' ٤١,٢١١" E	١١١٢
٢٩° ٤٢' ٤٨,٠٧٤" N	٢٤° ١' ٣٦,٧٥٤" E	١١١٣
٢٩° ٤٢' ٤٨,١٢٦" N	٢٤° ١' ٣٦,٦٥٨" E	١١١٤
٢٩° ٤٢' ٥٤,٧٥٩" N	٢٤° ١' ٣٠,٥٤١" E	١١١٥
٢٩° ٤٢' ٥٤,٨٠٦" N	٢٤° ١' ٣٠,٤٨٠" E	١١١٦
٢٩° ٤٢' ٥٨,٥٠٠" N	٢٤° ١' ٢٨,٦٠٦" E	١١١٧
٢٩° ٤٣' ٢,٩١٠" N	٢٤° ١' ٢٥,٧٤١" E	١١١٨
٢٩° ٤٣' ٤,٠١١" N	٢٤° ١' ٢٥,٦٢٤" E	١١١٩
٢٩° ٤٣' ٨,٧٢٢" N	٢٤° ١' ٢٢,٤٧٦" E	١١٢٠
٢٩° ٤٣' ١٥,٦٧٢" N	٢٤° ١' ١١,٧١٢" E	١١٢١
٢٩° ٤٣' ٢٤,٩٢٨" N	٢٣° ٥٩' ٢٠,٧٥٢" E	١١٢٢
٢٩° ٤٣' ٢٦,٢٠٢" N	٢٣° ٥٩' ١٦,٨٦٥" E	١١٢٣
٢٩° ٤٤' ٢٢,٦٨٩" N	٢٣° ٥٦' ٢٧,٩٥٠" E	١١٢٤
٢٩° ٤٤' ٤٦,٧٧٥" N	٢٣° ٥٦' ٧,١٠٠" E	١١٢٥
٢٩° ٤٥' ١٢,٣١٧" N	٢٣° ٥٤' ١٢,٠٣١" E	١١٢٦
٢٩° ٤٦' ١٢,٩٢٩" N	٢٣° ٥٢' ٥٦,٢٣٠" E	١١٢٧
٢٩° ٤٧' ١٨,٢٤٨" N	٢٣° ٥١' ٢٢,٤٢٤" E	١١٢٨
٢٩° ٤٨' ٢٩,٦٤٥" N	٢٣° ٤٩' ٣٨,٦٠٣" E	١١٢٩
٢٩° ٤٩' ٤٢,٨٨٩" N	٢٣° ٤٧' ٥٠,١٤٩" E	١١٣٠
٢٩° ٥٠' ٢٥,٢٥١" N	٢٣° ٤٧' ٤٧,١٩٩" E	١١٣١
٢٩° ٥٠' ٢٣,٥٢٩" N	٢٣° ٤٧' ٤٤,٨٧٨" E	١١٣٢
٢٩° ٥٠' ٢١,٥٤٤" N	٢٣° ٤٧' ٤٢,٠٥٠" E	١١٣٣
٢٩° ٥٠' ٢٠,٨٧٦" N	٢٣° ٤٧' ٤١,٦٤٠" E	١١٣٤
٢٩° ٥٠' ٢٠,٨٦٢" N	٢٣° ٤٧' ٤٠,١٤٢" E	١١٣٥
٢٩° ٥٠' ٢١,٠٥٤" N	٢٣° ٤٧' ٣٨,٩٢٣" E	١١٣٦
٢٩° ٥٠' ٢١,١٢٤" N	٢٣° ٤٧' ٣٨,٨٦٠" E	١١٣٧
٢٩° ٥٠' ٢٢,١٢١" N	٢٣° ٤٧' ٣٧,٤٢٣" E	١١٣٨
٢٩° ٥٠' ٢٢,٢٢٧" N	٢٣° ٤٧' ٣٦,٣٢٣" E	١١٣٩
٢٩° ٥٠' ٢٤,٢١٣" N	٢٣° ٤٧' ٣٥,٤٠٥" E	١١٤٠
٢٩° ٥٠' ٢٥,٢٦١" N	٢٣° ٤٧' ٣٢,٩٦٨" E	١١٤١
٢٩° ٥٠' ٢٦,٢٧٥" N	٢٣° ٤٧' ٣٢,٩٧٨" E	١١٤٢
٢٩° ٥٠' ٢٦,٩٦٢" N	٢٣° ٤٧' ٣١,٦٦٠" E	١١٤٣
٢٩° ٥٠' ٢٧,٤٦٦" N	٢٣° ٤٧' ٣٠,٣٢٢" E	١١٤٤
٢٩° ٥٠' ٢٧,٣٨٠" N	٢٣° ٤٧' ٢٨,٩٢٩" E	١١٤٥
٢٩° ٥٠' ٢٧,٠٨٠" N	٢٣° ٤٧' ٢٧,٤٤٦" E	١١٤٦
٢٩° ٥٠' ٢٦,٢٠٦" N	٢٣° ٤٧' ٢٥,٩٩٢" E	١١٤٧
٢٩° ٥٠' ٢٥,٠٠٩" N	٢٣° ٤٧' ٢٤,٦٤٢" E	١١٤٨
٢٩° ٥٠' ٢٢,٤٧٠" N	٢٣° ٤٧' ٢١,٩٥٤" E	١١٤٩
٢٩° ٥٠' ٢٢,٦٢٧" N	٢٣° ٤٧' ٢٠,٢٢٥" E	١١٥٠


٥٥-٢٥
٤٤٤

إحداثيات الحد الفاصل بين محافظتي شمال سيناء وجنوب سيناء بنظام WGS٨٤		
Y	X	المسلسل
٢٩° ٥٠' ٢١,٥١٨" N	٣٣° ٤٧' ١٨,٩١٠" E	١١٥١
٢٩° ٥٠' ٢٠,٤٤٢" N	٣٣° ٤٧' ١٧,٤٥٨" E	١١٥٢
٢٩° ٥٠' ١٩,٩٨٣" N	٣٣° ٤٧' ١٦,٢٩٤" E	١١٥٣
٢٩° ٥٠' ١٩,٧٧٩" N	٣٣° ٤٧' ١٤,٧٦٨" E	١١٥٤
٢٩° ٥٠' ١٩,٤٠٣" N	٣٣° ٤٧' ١٣,٩٧٧" E	١١٥٥
٢٩° ٥٠' ١٨,٨٩٦" N	٣٣° ٤٧' ١٣,٢٨٧" E	١١٥٦
٢٩° ٥٠' ١٨,٧٤٦" N	٣٣° ٤٧' ١٢,٠٧٢" E	١١٥٧
٢٩° ٥٠' ١٨,٦٨٢" N	٣٣° ٤٧' ١١,٣٤٠" E	١١٥٨
٢٩° ٥٠' ١٨,٦٨١" N	٣٣° ٤٧' ١١,٢٩٤" E	١١٥٩
٢٩° ٥٠' ١٨,٥٢٩" N	٣٣° ٤٧' ١٠,٧٥٦" E	١١٦٠
٢٩° ٥٠' ١٨,٠٤٢" N	٣٣° ٤٧' ١٠,٣٢٣" E	١١٦١
٢٩° ٥٠' ١٧,٩٥٨" N	٣٣° ٤٧' ٩,٧٦٥" E	١١٦٢
٢٩° ٥٠' ١٧,٩٥٨" N	٣٣° ٤٧' ٩,٧٤٣" E	١١٦٣
٢٩° ٥٠' ١٧,٩٤٩" N	٣٣° ٤٧' ٨,٩٧٣" E	١١٦٤
٢٩° ٥٠' ١٧,٩٨٥" N	٣٣° ٤٧' ٨,١٧٨" E	١١٦٥
٢٩° ٥٠' ١٨,٠٢٨" N	٣٣° ٤٧' ٦,٩٤٦" E	١١٦٦
٢٩° ٥٠' ١٨,١٧٥" N	٣٣° ٤٧' ٦,٥٧٠" E	١١٦٧
٢٩° ٥٠' ١٨,٣٧٢" N	٣٣° ٤٧' ٦,١٦٣" E	١١٦٨
٢٩° ٥٠' ١٨,٤٣٥" N	٣٣° ٤٧' ٥,٧٩٣" E	١١٦٩
٢٩° ٥٠' ١٨,٤٢٥" N	٣٣° ٤٧' ٥,٧٨٣" E	١١٧٠
٢٩° ٥٠' ١٨,٣٢٢" N	٣٣° ٤٧' ٥,٤٥٠" E	١١٧١
٢٩° ٥٠' ١٨,٢٥٨" N	٣٣° ٤٧' ٥,٠٧٤" E	١١٧٢
٢٩° ٥٠' ١٨,٤٦٧" N	٣٣° ٤٧' ٤,٦٦٠" E	١١٧٣
٢٩° ٥٠' ١٨,٤٨٦" N	٣٣° ٤٧' ٤,٦٣٥" E	١١٧٤
٢٩° ٥٠' ١٨,٧٩٩" N	٣٣° ٤٧' ٤,٠٢٥" E	١١٧٥
٢٩° ٥٠' ١٨,٨٤٠" N	٣٣° ٤٧' ٣,٩٦٦" E	١١٧٦
٢٩° ٥٠' ١٩,٣١٣" N	٣٣° ٤٧' ٣,٢٢٧" E	١١٧٧
٢٩° ٥٠' ١٩,٧٢٠" N	٣٣° ٤٧' ٢,٨١٩" E	١١٧٨
٢٩° ٥٠' ١٩,٧٣٧" N	٣٣° ٤٧' ٢,٧٩٨" E	١١٧٩
٢٩° ٥٠' ٢٠,١١٢" N	٣٣° ٤٧' ٢,٢٤٣" E	١١٨٠
٢٩° ٥٠' ٢٠,٥٢٤" N	٣٣° ٤٧' ١,٧٧٨" E	١١٨١
٢٩° ٥٠' ٢٠,٧٤٨" N	٣٣° ٤٧' ١,٢٤٧" E	١١٨٢
٢٩° ٥٠' ٢٠,٨٣٢" N	٣٣° ٤٧' ٠,٦٥٦" E	١١٨٣
٢٩° ٥٠' ٢٠,٨٠٥" N	٣٣° ٤٧' ٠,٠٧٤" E	١١٨٤
٢٩° ٥٠' ٢٠,٥٧٤" N	٣٣° ٤٦' ٥٩,٥٠٣" E	١١٨٥
٢٩° ٥٠' ٢٠,٤٦٤" N	٣٣° ٤٦' ٥٨,٧٤١" E	١١٨٦
٢٩° ٥٠' ٢٠,٥٣٠" N	٣٣° ٤٦' ٥٨,٢٥٦" E	١١٨٧
٢٩° ٥٠' ٢٠,٥٦٨" N	٣٣° ٤٦' ٥٧,٧١٦" E	١١٨٨
٢٩° ٥٠' ٢٠,٥٠٩" N	٣٣° ٤٦' ٥٦,٨٢٤" E	١١٨٩
٢٩° ٥٠' ٢٠,٥٠٣" N	٣٣° ٤٦' ٥٦,٢٥٩" E	١١٩٠
٢٩° ٥٠' ٢٠,٦٩٩" N	٣٣° ٤٦' ٥٥,٧١٣" E	١١٩١
٢٩° ٥٠' ٢٠,٨٥٠" N	٣٣° ٤٦' ٥٥,٠٩٩" E	١١٩٢
٢٩° ٥٠' ٢٠,٩٤١" N	٣٣° ٤٦' ٥٤,٨١٦" E	١١٩٣
٢٩° ٥٠' ٢١,٠٢٨" N	٣٣° ٤٦' ٥٤,٥٠٢" E	١١٩٤
٢٩° ٥٠' ٢١,٢٣١" N	٣٣° ٤٦' ٥٤,٠٤٧" E	١١٩٥
٢٩° ٥٠' ٢١,٢٤٠" N	٣٣° ٤٦' ٥٤,٠٣٧" E	١١٩٦
٢٩° ٥٠' ٢١,٣٧٨" N	٣٣° ٤٦' ٥٣,٣٨٧" E	١١٩٧
٢٩° ٥٠' ٢١,٤٦٧" N	٣٣° ٤٦' ٥٢,٨١٢" E	١١٩٨
٢٩° ٥٠' ٢١,٧١٦" N	٣٣° ٤٦' ٥٢,٢٩٢" E	١١٩٩
٢٩° ٥٠' ٢٢,٠٠٧" N	٣٣° ٤٦' ٥١,٨٥١" E	١٢٠٠


٥٩-٣٦
٢٤٤

إحداثيات الحد الفاصل بين محافظتي شمال سيناء وجنوب سيناء بنظام WGS٨٤		
Y	X	الممثل
٢٩° ٥٠' ٢٢,١٤٩" N	٣٣° ٤٦' ٥١,٦١٥" E	١٢٠١
٢٩° ٥٠' ٢٢,١٧٦" N	٣٣° ٤٦' ٥١,٣٦٥" E	١٢٠٢
٢٩° ٥٠' ٢٢,١٨٦" N	٣٣° ٤٦' ٥١,٣٢٠" E	١٢٠٣
٢٩° ٥٠' ٢٢,٢٢٢" N	٣٣° ٤٦' ٥٠,٩٧٨" E	١٢٠٤
٢٩° ٥٠' ٢٢,٣٠٦" N	٣٣° ٤٦' ٥٠,٥٨٢" E	١٢٠٥
٢٩° ٥٠' ٢٢,٣١٦" N	٣٣° ٤٦' ٥٠,٥٣٦" E	١٢٠٦
٢٩° ٥٠' ٢٢,٤٧١" N	٣٣° ٤٦' ٥٠,٣٠٣" E	١٢٠٧
٢٩° ٥٠' ٢٢,٥١٩" N	٣٣° ٤٦' ٥٠,١٠٩" E	١٢٠٨
٢٩° ٥٠' ٢٢,٥٧٦" N	٣٣° ٤٦' ٤٩,٧٨٦" E	١٢٠٩
٢٩° ٥٠' ٢٢,٧٢٣" N	٣٣° ٤٦' ٤٩,٣٦٠" E	١٢١٠
٢٩° ٥٠' ٢٢,٩٦٦" N	٣٣° ٤٦' ٤٩,٠٠٢" E	١٢١١
٢٩° ٥٠' ٢٣,١٧٤" N	٣٣° ٤٦' ٤٨,٧٦٤" E	١٢١٢
٢٩° ٥٠' ٢٣,٢٢٣" N	٣٣° ٤٦' ٤٨,٦٨٢" E	١٢١٣
٢٩° ٥٠' ٢٣,٥٢٩" N	٣٣° ٤٦' ٤٨,٦٠٧" E	١٢١٤
٢٩° ٥٠' ٢٣,٥٧٨" N	٣٣° ٤٦' ٤٨,٥٨٢" E	١٢١٥
٢٩° ٥٠' ٢٣,٩٤٣" N	٣٣° ٤٦' ٤٨,٤٦٢" E	١٢١٦
٢٩° ٥٠' ٢٣,٩٦٩" N	٣٣° ٤٦' ٤٨,٤٢٠" E	١٢١٧
٢٩° ٥٠' ٢٤,١٢٨" N	٣٣° ٤٦' ٤٨,٢٣٠" E	١٢١٨
٢٩° ٥٠' ٢٤,١٣٨" N	٣٣° ٤٦' ٤٧,٩٦٤" E	١٢١٩
٢٩° ٥٠' ٢٤,١٤٧" N	٣٣° ٤٦' ٤٧,٤٤٦" E	١٢٢٠
٢٩° ٥٠' ٢٤,٢١٥" N	٣٣° ٤٦' ٤٧,١٨٠" E	١٢٢١
٢٩° ٥٠' ٢٤,٢٤٠" N	٣٣° ٤٦' ٤٧,١٦٣" E	١٢٢٢
٢٩° ٥٠' ٢٤,٣٨٦" N	٣٣° ٤٦' ٤٦,٩٣٤" E	١٢٢٣
٢٩° ٥٠' ٢٤,٦٣٥" N	٣٣° ٤٦' ٤٦,٧٧٨" E	١٢٢٤
٢٩° ٥٠' ٢٤,٦٥٣" N	٣٣° ٤٦' ٤٦,٧٦٩" E	١٢٢٥
٢٩° ٥٠' ٢٤,٨٧٣" N	٣٣° ٤٦' ٤٦,٥٠١" E	١٢٢٦
٢٩° ٥٠' ٢٥,٠٤٧" N	٣٣° ٤٦' ٤٦,٣٥١" E	١٢٢٧
٢٩° ٥٠' ٢٥,٠٨٧" N	٣٣° ٤٦' ٤٦,٣٤٢" E	١٢٢٨
٢٩° ٥٠' ٢٥,٣٤٥" N	٣٣° ٤٦' ٤٦,٣٠٨" E	١٢٢٩
٢٩° ٥٠' ٢٥,٤١٩" N	٣٣° ٤٦' ٤٦,٣٠١" E	١٢٣٠
٢٩° ٥٠' ٢٥,٧٩٠" N	٣٣° ٤٦' ٤٦,٣٥٥" E	١٢٣١
٢٩° ٥٠' ٢٥,٨٤٧" N	٣٣° ٤٦' ٤٦,٣٦٨" E	١٢٣٢
٢٩° ٥٠' ٢٥,٨٩٣" N	٣٣° ٤٦' ٤٦,٣٩٧" E	١٢٣٣
٢٩° ٥٠' ٢٦,١٧٣" N	٣٣° ٤٦' ٤٦,٤٨٧" E	١٢٣٤
٢٩° ٥٠' ٢٦,٢٩٢" N	٣٣° ٤٦' ٤٦,٤٤١" E	١٢٣٥
٢٩° ٥٠' ٢٦,٤٥٤" N	٣٣° ٤٦' ٤٦,٢٥٧" E	١٢٣٦
٢٩° ٥٠' ٢٦,٦٥٤" N	٣٣° ٤٦' ٤٦,٠٧٥" E	١٢٣٧
٢٩° ٥٠' ٢٦,٨٠٧" N	٣٣° ٤٦' ٤٥,٩٤٧" E	١٢٣٨
٢٩° ٥٠' ٢٦,٨٣٤" N	٣٣° ٤٦' ٤٥,٩٢١" E	١٢٣٩
٢٩° ٥٠' ٢٦,٨٦٢" N	٣٣° ٤٦' ٤٥,٩٠٤" E	١٢٤٠
٢٩° ٥٠' ٢٧,٠٩٩" N	٣٣° ٤٦' ٤٥,٦٨٩" E	١٢٤١
٢٩° ٥٠' ٢٧,١١٨" N	٣٣° ٤٦' ٤٥,٦٧١" E	١٢٤٢
٢٩° ٥٠' ٢٧,٢٠٢" N	٣٣° ٤٦' ٤٥,٤٥٣" E	١٢٤٣
٢٩° ٥٠' ٢٧,٣٢٢" N	٣٣° ٤٦' ٤٥,٤١٤" E	١٢٤٤
٢٩° ٥٠' ٢٧,٥٠٦" N	٣٣° ٤٦' ٤٥,٢٠٩" E	١٢٤٥
٢٩° ٥٠' ٢٧,٥٢٧" N	٣٣° ٤٦' ٤٥,١٥٩" E	١٢٤٦
٢٩° ٥٠' ٢٧,٥٨٩" N	٣٣° ٤٦' ٤٤,٩٢٧" E	١٢٤٧
٢٩° ٥٠' ٢٧,٥٦٤" N	٣٣° ٤٦' ٤٤,٦٩٤" E	١٢٤٨
٢٩° ٥٠' ٢٧,٤١١" N	٣٣° ٤٦' ٤٤,٤٢١" E	١٢٤٩
٢٩° ٥٠' ٢٧,٢١٥" N	٣٣° ٤٦' ٤٤,٠١٠" E	١٢٥٠


٥٢-٤٧
٢٢٤

إحداثيات الحد الفاصل بين محافظتي شمال سيناء وجنوب سيناء بنظام WGS٨٤		
Y	X	المتسلسل
٢٩° ٥٠' ٢٧,١٢٤" N	٣٣° ٤٦' ٤٣,٧٣٧" E	١٢٥١
٢٩° ٥٠' ٢٦,٩٥٩" N	٣٣° ٤٦' ٤٣,٤٦٩" E	١٢٥٢
٢٩° ٥٠' ٢٦,٨٣٣" N	٣٣° ٤٦' ٤٣,٠٦٤" E	١٢٥٣
٢٩° ٥٠' ٢٦,٧٦٢" N	٣٣° ٤٦' ٤٢,٤٩٠" E	١٢٥٤
٢٩° ٥٠' ٢٦,٧٠٩" N	٣٣° ٤٦' ٤١,٧٦٣" E	١٢٥٥
٢٩° ٥٠' ٢٦,٧٤٠" N	٣٣° ٤٦' ٤٠,٦٠٦" E	١٢٥٦
٢٩° ٥٠' ٢٦,٧٤٩" N	٣٣° ٤٦' ٤٠,٥٦٩" E	١٢٥٧
٢٩° ٥٠' ٢٦,٦٥٧" N	٣٣° ٤٦' ٣٩,٦٣٩" E	١٢٥٨
٢٩° ٥٠' ٢٦,٦٠٩" N	٣٣° ٤٦' ٣٨,٦٤٩" E	١٢٥٩
٢٩° ٥٠' ٢٦,٥١٩" N	٣٣° ٤٦' ٣٧,٩٥٦" E	١٢٦٠
٢٩° ٥٠' ٢٦,٤٩٥" N	٣٣° ٤٦' ٣٧,٤٤٣" E	١٢٦١
٢٩° ٥٠' ٢٦,٦٧١" N	٣٣° ٤٦' ٣٧,١٩١" E	١٢٦٢
٢٩° ٥٠' ٢٦,٨٨٨" N	٣٣° ٤٦' ٣٦,٨١٧" E	١٢٦٣
٢٩° ٥٠' ٢٦,٨٩٦" N	٣٣° ٤٦' ٣٦,٧٤٩" E	١٢٦٤
٢٩° ٥٠' ٢٦,٩٣٨" N	٣٣° ٤٦' ٣٦,٤٢١" E	١٢٦٥
٢٩° ٥٠' ٢٦,٩٢٩" N	٣٣° ٤٦' ٣٦,١٧٧" E	١٢٦٦
٢٩° ٥٠' ٢٧,٠٨٩" N	٣٣° ٤٦' ٣٥,٩٢٢" E	١٢٦٧
٢٩° ٥٠' ٢٧,٠٩٨" N	٣٣° ٤٦' ٣٥,٩٠٣" E	١٢٦٨
٢٩° ٥٠' ٢٧,٢٦٩" N	٣٣° ٤٦' ٣٥,٤٦٧" E	١٢٦٩
٢٩° ٥٠' ٢٧,٤٧٤" N	٣٣° ٤٦' ٣٥,٠٢٣" E	١٢٧٠
٢٩° ٥٠' ٢٧,٤٨٤" N	٣٣° ٤٦' ٣٥,٠٢٢" E	١٢٧١
٢٩° ٥٠' ٢٧,٥٨١" N	٣٣° ٤٦' ٣٤,٥٩٤" E	١٢٧٢
٢٩° ٥٠' ٢٧,٦٠٤" N	٣٣° ٤٦' ٣٤,٥٦٣" E	١٢٧٣
٢٩° ٥٠' ٢٧,٦٢٧" N	٣٣° ٤٦' ٣٤,٠٧٠" E	١٢٧٤
٢٩° ٥٠' ٢٧,٦٩٨" N	٣٣° ٤٦' ٣٣,٤٦٥" E	١٢٧٥
٢٩° ٥٠' ٢٧,٧٨٧" N	٣٣° ٤٦' ٣٣,١٠٩" E	١٢٧٦
٢٩° ٥٠' ٢٧,٧٩٩" N	٣٣° ٤٦' ٣٣,٠٧٦" E	١٢٧٧
٢٩° ٥٠' ٢٧,٩٤١" N	٣٣° ٤٦' ٣٢,٦٣٨" E	١٢٧٨
٢٩° ٥٠' ٢٨,١٩٠" N	٣٣° ٤٦' ٣٢,٣٦١" E	١٢٧٩
٢٩° ٥٠' ٢٨,٢٥٨" N	٣٣° ٤٦' ٣٢,٢٨٠" E	١٢٨٠
٢٩° ٥٠' ٢٨,٥٢٣" N	٣٣° ٤٦' ٣١,٩١٧" E	١٢٨١
٢٩° ٥٠' ٢٨,٤٢٨" N	٣٣° ٤٦' ٣١,٧١٦" E	١٢٨٢
٢٩° ٥٠' ٢٨,٤١٤" N	٣٣° ٤٦' ٣١,٦٧٥" E	١٢٨٣
٢٩° ٥٠' ٢٨,٠٩٨" N	٣٣° ٤٦' ٣١,٣٠٨" E	١٢٨٤
٢٩° ٥٠' ٢٧,٥٧٦" N	٣٣° ٤٦' ٣١,١٤١" E	١٢٨٥
٢٩° ٥٠' ٢٧,١٢٥" N	٣٣° ٤٦' ٣١,٠٥١" E	١٢٨٦
٢٩° ٥٠' ٢٧,١٠٠" N	٣٣° ٤٦' ٣١,٠٤٥" E	١٢٨٧
٢٩° ٥٠' ٢٦,٩٣٠" N	٣٣° ٤٦' ٣٠,٩٤٣" E	١٢٨٨
٢٩° ٥٠' ٢٦,٩١٩" N	٣٣° ٤٦' ٣٠,٩٢٣" E	١٢٨٩
٢٩° ٥٠' ٢٦,٦٨٢" N	٣٣° ٤٦' ٣٠,٦٥٥" E	١٢٩٠
٢٩° ٥٠' ٢٦,٥٣١" N	٣٣° ٤٦' ٣٠,٣١٠" E	١٢٩١
٢٩° ٥٠' ٢٦,٣٤٥" N	٣٣° ٤٦' ٢٩,٧٥٨" E	١٢٩٢
٢٩° ٥٠' ٢٥,٩٢٨" N	٣٣° ٤٦' ٢٩,١٧٠" E	١٢٩٣
٢٩° ٥٠' ٢٥,٤٧٩" N	٣٣° ٤٦' ٢٨,٧٣٦" E	١٢٩٤
٢٩° ٥٠' ٢٥,١٨٢" N	٣٣° ٤٦' ٢٨,٥٦٤" E	١٢٩٥
٢٩° ٥٠' ٢٤,٨٢٦" N	٣٣° ٤٦' ٢٨,٣٩٤" E	١٢٩٦
٢٩° ٥٠' ٢٤,٣٦٨" N	٣٣° ٤٦' ٢٧,٨٦٦" E	١٢٩٧
٢٩° ٥٠' ٢٤,١٢٧" N	٣٣° ٤٦' ٢٧,٤٨٥" E	١٢٩٨
٢٩° ٥٠' ٢٣,٨٨٩" N	٣٣° ٤٦' ٢٧,١٧٨" E	١٢٩٩
٢٩° ٥٠' ٢٣,٦٧٤" N	٣٣° ٤٦' ٢٦,٧٨٤" E	١٣٠٠


٢٥-٢٨
٤٤٤

إحداثيات الحد الفاصل بين محافظتي شمال سيناء وجنوب سيناء بنظام WGS٨٤		
Y	X	المسجل
٢٩° ٥٠' ٢٢,٦٢٥" N	٣٣° ٤٦' ٢٦,٥٠٣" E	١٣٠١
٢٩° ٥٠' ٢٢,٦٣٨" N	٣٣° ٤٦' ٢٦,٣٣٨" E	١٣٠٢
٢٩° ٥٠' ٢٢,٦٢٦" N	٣٣° ٤٦' ٢٥,٨١٠" E	١٣٠٣
٢٩° ٥٠' ٢٢,٦٢٩" N	٣٣° ٤٦' ٢٥,٧٥٧" E	١٣٠٤
٢٩° ٥٠' ٢٢,٦٣٢" N	٣٣° ٤٦' ٢٥,٦٩٥" E	١٣٠٥
٢٩° ٥٠' ٢٢,٦٤١" N	٣٣° ٤٦' ٢٥,٢٠٩" E	١٣٠٦
٢٩° ٥٠' ٢٢,٦٦٦" N	٣٣° ٤٦' ٢٤,٨٧٠" E	١٣٠٧
٢٩° ٥٠' ٢٢,٦٦٨" N	٣٣° ٤٦' ٢٤,٨٢٤" E	١٣٠٨
٢٩° ٥٠' ٢٢,٥٣٦" N	٣٣° ٤٦' ٢٤,٥١١" E	١٣٠٩
٢٩° ٥٠' ٢٢,٤٩٥" N	٣٣° ٤٦' ٢٢,٩٨٥" E	١٣١٠
٢٩° ٥٠' ٢٢,٤٩٦" N	٣٣° ٤٦' ٢٢,٩٦٦" E	١٣١١
٢٩° ٥٠' ٢٢,٣٨١" N	٣٣° ٤٦' ٢٢,٤٧٣" E	١٣١٢
٢٩° ٥٠' ٢٢,٢٩٣" N	٣٣° ٤٦' ٢٢,٩١٨" E	١٣١٣
٢٩° ٥٠' ٢٢,٤١٤" N	٣٣° ٤٦' ٢٢,٦٦٠" E	١٣١٤
٢٩° ٥٠' ٢٢,٥٥٧" N	٣٣° ٤٦' ٢٢,٥٢٢" E	١٣١٥
٢٩° ٥٠' ٢٢,٧٥٧" N	٣٣° ٤٦' ٢٢,٣٨٠" E	١٣١٦
٢٩° ٥٠' ٢٢,٨٢٢" N	٣٣° ٤٦' ٢٢,٢٨٦" E	١٣١٧
٢٩° ٥٠' ٢٢,٨٥١" N	٣٣° ٤٦' ٢٢,٢٤٥" E	١٣١٨
٢٩° ٥٠' ٢٤,٠٢٠" N	٣٣° ٤٦' ٢١,٨٨٢" E	١٣١٩
٢٩° ٥٠' ٢٤,٠٦٠" N	٣٣° ٤٦' ٢١,٨١٤" E	١٣٢٠
٢٩° ٥٠' ٢٤,٢٦٠" N	٣٣° ٤٦' ٢١,٥١١" E	١٣٢١
٢٩° ٥٠' ٢٤,٢٨٠" N	٣٣° ٤٦' ٢١,٤٧١" E	١٣٢٢
٢٩° ٥٠' ٢٤,٤١١" N	٣٣° ٤٦' ٢١,٢٤٨" E	١٣٢٣
٢٩° ٥٠' ٢٤,٦٤١" N	٣٣° ٤٦' ٢١,٠٩٢" E	١٣٢٤
٢٩° ٥٠' ٢٤,٩١٧" N	٣٣° ٤٦' ٢٠,٩٣٦" E	١٣٢٥
٢٩° ٥٠' ٢٤,٩٥٤" N	٣٣° ٤٦' ٢٠,٩٠٨" E	١٣٢٦
٢٩° ٥٠' ٢٥,٠٩٦" N	٣٣° ٤٦' ٢٠,٧٣٥" E	١٣٢٧
٢٩° ٥٠' ٢٥,١٤٥" N	٣٣° ٤٦' ٢٠,٦٦٣" E	١٣٢٨
٢٩° ٥٠' ٢٥,٢٧٣" N	٣٣° ٤٦' ٢٠,٤٨٧" E	١٣٢٩
٢٩° ٥٠' ٢٥,٢٩٤" N	٣٣° ٤٦' ٢٠,٤٥١" E	١٣٣٠
٢٩° ٥٠' ٢٥,٣٧٦" N	٣٣° ٤٦' ٢٠,٢٧٣" E	١٣٣١
٢٩° ٥٠' ٢٥,٤٠٨" N	٣٣° ٤٦' ٢٠,٢٠١" E	١٣٣٢
٢٩° ٥٠' ٢٥,٥٢٢" N	٣٣° ٤٦' ٢٠,٠٢١" E	١٣٣٣
٢٩° ٥٠' ٢٥,٥٦٣" N	٣٣° ٤٦' ٢٠,٠٠٩" E	١٣٣٤
٢٩° ٥٠' ٢٥,٦١٦" N	٣٣° ٤٦' ١٩,٩٧٣" E	١٣٣٥
٢٩° ٥٠' ٢٥,٧٥٢" N	٣٣° ٤٦' ١٩,٩٣٥" E	١٣٣٦
٢٩° ٥٠' ٢٥,٨١٧" N	٣٣° ٤٦' ١٩,٨٩٤" E	١٣٣٧
٢٩° ٥٠' ٢٥,٩٤٨" N	٣٣° ٤٦' ١٩,٨١٣" E	١٣٣٨
٢٩° ٥٠' ٢٥,٩٧١" N	٣٣° ٤٦' ١٩,٧٨٤" E	١٣٣٩
٢٩° ٥٠' ٢٦,١٠٤" N	٣٣° ٤٦' ١٩,٦٦٨" E	١٣٤٠
٢٩° ٥٠' ٢٦,١٦٨" N	٣٣° ٤٦' ١٩,٦٠٧" E	١٣٤١
٢٩° ٥٠' ٢٦,٣٠٩" N	٣٣° ٤٦' ١٩,٤٤٥" E	١٣٤٢
٢٩° ٥٠' ٢٦,٣١٩" N	٣٣° ٤٦' ١٩,٤٠٩" E	١٣٤٣
٢٩° ٥٠' ٢٦,٣٦١" N	٣٣° ٤٦' ١٩,٣٥٢" E	١٣٤٤
٢٩° ٥٠' ٢٦,٣٨٢" N	٣٣° ٤٦' ١٩,٣١٢" E	١٣٤٥
٢٩° ٥٠' ٢٦,٤١٥" N	٣٣° ٤٦' ١٩,٠٨٩" E	١٣٤٦
٢٩° ٥٠' ٢٨,٢١٤" N	٣٣° ٤٦' ١١,٨١٣" E	١٣٤٧
٢٩° ٥٠' ٢١,٨٧٥" N	٣٣° ٤٥' ٥٦,٢٦٤" E	١٣٤٨
٢٩° ٥٠' ٢٦,١٢٥" N	٣٣° ٤٥' ٣٨,٢٦٨" E	١٣٤٩
٢٩° ٥٠' ٢٩,٥٩٤" N	٣٣° ٤٥' ٢٢,٢٧٧" E	١٣٥٠


٥٩-٢٩
٢٥٩

إحداثيات الحد الفاصل بين محافظتي شمال سيناء وجنوب سيناء بنظام WGS84		
Y	X	المسجل
٢٩° ٥٠' ٢٩,٨٨٩" N	٣٣° ٤٥' ٨,٥٩١" E	١٣٥١
٢٩° ٥٠' ٢٩,٩٤٠" N	٣٣° ٤٥' ٧,١٧٨" E	١٣٥٢
٢٩° ٥٠' ٤٠,٣٢٨" N	٣٣° ٤٥' ٥,٨٧٠" E	١٣٥٣
٢٩° ٥٠' ٤٠,٧٨١" N	٣٣° ٤٥' ٤,٩٨٤" E	١٣٥٤
٢٩° ٥٠' ٤١,٢٩٦" N	٣٣° ٤٥' ٤,٢٧٣" E	١٣٥٥
٢٩° ٥٠' ٤١,٩٥٥" N	٣٣° ٤٥' ٣,١٢٤" E	١٣٥٦
٢٩° ٥٠' ٤٢,٣٧٧" N	٣٣° ٤٥' ٢,٢٥٣" E	١٣٥٧
٢٩° ٥٠' ٤٢,٣٩٠" N	٣٣° ٤٥' ٢,٢٢٤" E	١٣٥٨
٢٩° ٥٠' ٤٢,٨٣٧" N	٣٣° ٤٥' ١,٢٦٣" E	١٣٥٩
٢٩° ٥٠' ٤٢,٨٧١" N	٣٣° ٤٥' ٠,١٠٠" E	١٣٦٠
٢٩° ٥٠' ٤٢,٨٧١" N	٣٣° ٤٥' ٠,٠٧٠" E	١٣٦١
٢٩° ٥٠' ٤٣,١٤٧" N	٣٣° ٤٤' ٥٨,٣٧٣" E	١٣٦٢
٢٩° ٥٠' ٤٣,٢٨٩" N	٣٣° ٤٤' ٥٥,٦٠٦" E	١٣٦٣
٢٩° ٥٠' ٤٣,١٩٠" N	٣٣° ٤٤' ٥٤,١٠٤" E	١٣٦٤
٢٩° ٥٠' ٤٣,٠٧٧" N	٣٣° ٤٤' ٥٢,٥٢٦" E	١٣٦٥
٢٩° ٥٠' ٤٣,٠٦٩" N	٣٣° ٤٤' ٥١,١٦٨" E	١٣٦٦
٢٩° ٥٠' ٤٣,٣٠٠" N	٣٣° ٤٤' ٥٠,٢٥٤" E	١٣٦٧
٢٩° ٥٠' ٤٣,٦٤٥" N	٣٣° ٤٤' ٤٨,٥٩٦" E	١٣٦٨
٢٩° ٥٠' ٤٤,٠٠٢" N	٣٣° ٤٤' ٤٧,٣١٢" E	١٣٦٩
٢٩° ٥٠' ٤٤,٠١٥" N	٣٣° ٤٤' ٤٧,٢٨١" E	١٣٧٠
٢٩° ٥٠' ٤٤,٣٥٢" N	٣٣° ٤٤' ٤٦,٣٠٤" E	١٣٧١
٢٩° ٥٠' ٤٤,٧٩٣" N	٣٣° ٤٤' ٤٥,٧١٠" E	١٣٧٢
٢٩° ٥٠' ٤٥,٧٩٥" N	٣٣° ٤٤' ٤٤,٧٨٤" E	١٣٧٣
٢٩° ٥٠' ٤٦,٥٨٩" N	٣٣° ٤٤' ٤٤,٣٢٥" E	١٣٧٤
٢٩° ٥٠' ٤٧,٦٢٦" N	٣٣° ٤٤' ٤٣,٨٥٣" E	١٣٧٥
٢٩° ٥٠' ٤٧,٧٤٨" N	٣٣° ٤٤' ٤٣,٧٩٨" E	١٣٧٦
٢٩° ٥٠' ٤٨,٣٤١" N	٣٣° ٤٤' ٤٣,٣٨٥" E	١٣٧٧
٢٩° ٥٠' ٤٨,٩٧٠" N	٣٣° ٤٤' ٤٢,٨٥٤" E	١٣٧٨
٢٩° ٥٠' ٤٩,٩١٠" N	٣٣° ٤٤' ٤١,٨٤١" E	١٣٧٩
٢٩° ٥٠' ٤٩,٩٧٥" N	٣٣° ٤٤' ٤١,٧٦٤" E	١٣٨٠
٢٩° ٥٠' ٥٠,٨٢٢" N	٣٣° ٤٤' ٤٠,٦٣٤" E	١٣٨١
٢٩° ٥٠' ٥٠,٨٣٥" N	٣٣° ٤٤' ٤٠,٦٠٢" E	١٣٨٢
٢٩° ٥٠' ٥١,١٠٤" N	٣٣° ٤٤' ٣٩,٦٧٣" E	١٣٨٣
٢٩° ٥٠' ٥١,١٤٤" N	٣٣° ٤٤' ٣٩,٥٧٧" E	١٣٨٤
٢٩° ٥٠' ٥١,٣٣٣" N	٣٣° ٤٤' ٣٨,٨٦٤" E	١٣٨٥
٢٩° ٥٠' ٥١,٩٣٥" N	٣٣° ٤٤' ٣٨,٢٥٣" E	١٣٨٦
٢٩° ٥٠' ٥٢,٤٥١" N	٣٣° ٤٤' ٣٧,٥٨٦" E	١٣٨٧
٢٩° ٥٠' ٥٢,٥١٥" N	٣٣° ٤٤' ٣٧,٥٤٠" E	١٣٨٨
٢٩° ٥٠' ٥٢,٦١٧" N	٣٣° ٤٤' ٣٧,٤٣١" E	١٣٨٩
٢٩° ٥٠' ٥٢,١٦٠" N	٣٣° ٤٤' ٣٦,٧٩٣" E	١٣٩٠
٢٩° ٥٠' ٥٢,٢٢٥" N	٣٣° ٤٤' ٣٦,٦٩٩" E	١٣٩١
٢٩° ٥٠' ٥٢,٦٦٠" N	٣٣° ٤٤' ٣٦,٠٥١" E	١٣٩٢
٢٩° ٥٠' ٥٢,٧٠٠" N	٣٣° ٤٤' ٣٥,٩٧٢" E	١٣٩٣
٢٩° ٥٠' ٥٢,٩٥٢" N	٣٣° ٤٤' ٣٥,٢٧٩" E	١٣٩٤
٢٩° ٥٠' ٥٢,٩٧٩" N	٣٣° ٤٤' ٣٥,١٩٩" E	١٣٩٥
٢٩° ٥٠' ٥٤,٠٩٧" N	٣٣° ٤٤' ٣٤,٣٨٣" E	١٣٩٦
٢٩° ٥٠' ٥٤,١٠٧" N	٣٣° ٤٤' ٣٣,٥٤١" E	١٣٩٧
٢٩° ٥٠' ٥٤,١٠٧" N	٣٣° ٤٤' ٣٣,٤٩٤" E	١٣٩٨
٢٩° ٥٠' ٥٤,١٠٣" N	٣٣° ٤٤' ٣٣,٧٧٧" E	١٣٩٩
٢٩° ٥٠' ٥٣,٩٣٠" N	٣٣° ٤٤' ٣١,٠٠٧" E	١٤٠٠


٥٢-٢٠
٤٤٤

إحداثيات الحد الفاصل بين محافظتي شمال سيناء وجنوب سيناء بنظام WGS٨٤		
Y	X	المتسلسل
٢٩° ٥٠' ٥٣,٥٤٣" N	٣٣° ٤٤' ٢٩,٨٢٠" E	١٤٠٦
٢٩° ٥٠' ٥٣,٥٢٩" N	٣٣° ٤٤' ٢٩,٧٧٤" E	١٤٠٧
٢٩° ٥٠' ٥٣,٢٤٣" N	٣٣° ٤٤' ٢٨,٩٧٨" E	١٤٠٨
٢٩° ٥٠' ٥٣,٢٢٩" N	٣٣° ٤٤' ٢٨,٩١٨" E	١٤٠٩
٢٩° ٥٠' ٥٣,١٠٦" N	٣٣° ٤٤' ٢٨,٢٩٧" E	١٤١٠
٢٩° ٥٠' ٥٣,١٠٥" N	٣٣° ٤٤' ٢٨,٢٢١" E	١٤١١
٢٩° ٥٠' ٥٣,١٠٥" N	٣٣° ٤٤' ٢٨,١٤٤" E	١٤١٢
٢٩° ٥٠' ٥٣,٢٦٠" N	٣٣° ٤٤' ٢٧,٢٩٣" E	١٤١٣
٢٩° ٥٠' ٥٣,٢٨٦" N	٣٣° ٤٤' ٢٧,٢٤٤" E	١٤١٤
٢٩° ٥٠' ٥٣,٥٩٣" N	٣٣° ٤٤' ٢٦,٦٦٦" E	١٤١٥
٢٩° ٥٠' ٥٤,٠٣٣" N	٣٣° ٤٤' ٢٥,٧٠٤" E	١٤١٦
٢٩° ٥٠' ٥٤,٤٦٥" N	٣٣° ٤٤' ٢٤,٨٥٧" E	١٤١٧
٢٩° ٥٠' ٥٤,٤٧٩" N	٣٣° ٤٤' ٢٤,٨٤١" E	١٤١٨
٢٩° ٥٠' ٥٤,٩٢٩" N	٣٣° ٤٤' ٢٣,٩٤٩" E	١٤١٩
٢٩° ٥٠' ٥٤,٩٦٧" N	٣٣° ٤٤' ٢٣,٨٨٤" E	١٤٢٠
٢٩° ٥٠' ٥٥,٠٢٣" N	٣٣° ٤٤' ٢٣,٧٢١" E	١٤٢١
٢٩° ٥٠' ٥٥,٤٣٨" N	٣٣° ٤٤' ٢٣,١٣٦" E	١٤٢٢
٢٩° ٥٠' ٥٥,٤٦٦" N	٣٣° ٤٤' ٢٣,٠٦٩" E	١٤٢٣
٢٩° ٥٠' ٥٥,٤٩٥" N	٣٣° ٤٤' ٢٣,٠٣٥" E	١٤٢٤
٢٩° ٥٠' ٥٥,٩٣٠" N	٣٣° ٤٤' ٢٢,٢٤٤" E	١٤٢٥
٢٩° ٥٠' ٥٦,٢٨٣" N	٣٣° ٤٤' ٢١,٦٩٣" E	١٤٢٦
٢٩° ٥٠' ٥٦,٧٦٨" N	٣٣° ٤٤' ٢٠,٥٣٠" E	١٤٢٧
٢٩° ٥٠' ٥٧,٣٩٥" N	٣٣° ٤٤' ١٩,٥٦٢" E	١٤٢٨
٢٩° ٥٠' ٥٧,٤٣٩" N	٣٣° ٤٤' ١٩,٥٢٨" E	١٤٢٩
٢٩° ٥٠' ٥٧,٤٨٣" N	٣٣° ٤٤' ١٩,٤٣٠" E	١٤٣٠
٢٩° ٥٠' ٥٧,٩٧٣" N	٣٣° ٤٤' ١٨,٦٩٥" E	١٤٣١
٢٩° ٥٠' ٥٨,٠٠١" N	٣٣° ٤٤' ١٨,١٦٥" E	١٤٣٢
٢٩° ٥٠' ٥٨,٠٢٩" N	٣٣° ٤٤' ١٨,١٠٠" E	١٤٣٣
٢٩° ٥٠' ٥٨,٥٨٩" N	٣٣° ٤٤' ١٧,٢٢٥" E	١٤٣٤
٢٩° ٥٠' ٥٨,٦٣٣" N	٣٣° ٤٤' ١٧,٢٨٩" E	١٤٣٥
٢٩° ٥٠' ٥٨,٦٦٣" N	٣٣° ٤٤' ١٧,٢٥٥" E	١٤٣٦
٢٩° ٥٠' ٥٩,٠٠٦" N	٣٣° ٤٤' ١٦,٣٠٩" E	١٤٣٧
٢٩° ٥٠' ٥٩,٨٤٣" N	٣٣° ٤٤' ١٤,٢٧٨" E	١٤٣٨
٢٩° ٥١' ٠,٤٠٤" N	٣٣° ٤٤' ١٣,٢٧١" E	١٤٣٩
٢٩° ٥١' ٠,٥٣٣" N	٣٣° ٤٤' ١٣,١٥٢" E	١٤٤٠
٢٩° ٥١' ١,١٧٠" N	٣٣° ٤٤' ١٢,١٤١" E	١٤٤١
٢٩° ٥١' ١,٢٤٤" N	٣٣° ٤٤' ١٢,٠٧١" E	١٤٤٢
٢٩° ٥١' ١,٢٤٨" N	٣٣° ٤٤' ١١,٩٦٥" E	١٤٤٣
٢٩° ٥١' ٢,٢٦٧" N	٣٣° ٤٤' ١٠,٠٩١" E	١٤٤٤
٢٩° ٥١' ٣,٢٩٦" N	٣٣° ٤٤' ٧,٦١٠" E	١٤٤٥
٢٩° ٥١' ٤,٢٥٨" N	٣٣° ٤٤' ٥,٠٣٨" E	١٤٤٦
٢٩° ٥١' ٥,١٠٨" N	٣٣° ٤٤' ١,٢٥٢" E	١٤٤٧
٢٩° ٥١' ٤,٨٩٣" N	٣٣° ٤٣' ٥٦,٨٥٧" E	١٤٤٨
٢٩° ٥١' ٤,٨٩٤" N	٣٣° ٤٣' ٥٦,٥٤٤" E	١٤٤٩
٢٩° ٥١' ٣,٢٨٣" N	٣٣° ٤٣' ٥٢,٢٧٢" E	١٤٥٠
٢٩° ٥١' ٣,٢٣٢" N	٣٣° ٤٣' ٥١,٩١١" E	١٤٥١
٢٩° ٥٠' ٥٩,٩٧٨" N	٣٣° ٤٣' ٤٤,٢٩٧" E	١٤٥٢
٢٩° ٥٠' ٥٧,٦٣٤" N	٣٣° ٤٣' ٣٩,١٣٢" E	١٤٥٣
٢٩° ٥٠' ٥٥,٨٧٣" N	٣٣° ٤٣' ٣٢,٤٠٤" E	١٤٥٤
٢٩° ٥٠' ٥٤,٦٩٢" N	٣٣° ٤٣' ٢٥,٩٠٦" E	١٤٥٥


٥٤٦
٢٥٤

إحداثيات الحد الفاصل بين محافظتي شمال سيناء وجنوب سيناء بنظام WGS٨٤		
Y	X	المتسلسل
٢٩° ٥٠' ٥٣,٢١٤" N	٣٣° ٤٣' ١٦,٠٧٧" E	١٤٥١
٢٩° ٥٠' ٥٢,٣٥٣" N	٣٣° ٤٣' ٣,٦١٧" E	١٤٥٢
٢٩° ٥٠' ٤٩,٦٨٦" N	٣٣° ٤٣' ٥٢,٣٦٧" E	١٤٥٣
٢٩° ٥٠' ٤٧,٨٩٩" N	٣٣° ٤٣' ٤٩,٠٠١" E	١٤٥٤
٢٩° ٥٠' ٤٧,٨٥٦" N	٣٣° ٤٣' ٤٨,٩٠٦" E	١٤٥٥
٢٩° ٥٠' ٤٥,٥٢٧" N	٣٣° ٤٣' ٤٢,٩٥٩" E	١٤٥٦
٢٩° ٥٠' ٤٥,٥٢٤" N	٣٣° ٤٣' ٤٢,٧٢٢" E	١٤٥٧
٢٩° ٥٠' ٤٥,٣٧٨" N	٣٣° ٤٣' ٣٩,١٣٣" E	١٤٥٨
٢٩° ٥٠' ٤٥,٣٧٨" N	٣٣° ٤٣' ٣٩,٠٣٦" E	١٤٥٩
٢٩° ٥٠' ٤٥,٥٩٧" N	٣٣° ٤٣' ٣٥,٤٨٨" E	١٤٦٠
٢٩° ٥٠' ٤٦,٥٥٥" N	٣٣° ٤٣' ٣١,٦٦٥" E	١٤٦١
٢٩° ٥٠' ٤٩,٠٧٩" N	٣٣° ٤٣' ٢٨,٣٧٤" E	١٤٦٢
٢٩° ٥٠' ٤٩,١٦٥" N	٣٣° ٤٣' ٢٨,٣٦٤" E	١٤٦٣
٢٩° ٥٠' ٤٩,٤٦٨" N	٣٣° ٤٣' ٢٨,٠٨١" E	١٤٦٤
٢٩° ٥٠' ٥١,٧٦٤" N	٣٣° ٤٣' ٢٥,٣٨٥" E	١٤٦٥
٢٩° ٥١' ٠,٦٦٢" N	٣٣° ٤٣' ١٨,٢٩٥" E	١٤٦٦
٢٩° ٥١' ٥,٨٧٦" N	٣٣° ٤٣' ١٥,٠٧٤" E	١٤٦٧
٢٩° ٥١' ١٢,٥٩٩" N	٣٣° ٤٣' ٨,٨٧٢" E	١٤٦٨
٢٩° ٥١' ١٥,٣٠٥" N	٣٣° ٤٣' ٥,٦٠٨" E	١٤٦٩
٢٩° ٥١' ١٨,٧١٧" N	٣٣° ٤٣' ١,٥٦٢" E	١٤٧٠
٢٩° ٥١' ١٨,٩٨٣" N	٣٣° ٤٣' ١,٢٦٩" E	١٤٧١
٢٩° ٥١' ٢٠,٩٦٨" N	٣٣° ٤٣' ٥٥,٩٩٠" E	١٤٧٢
٢٩° ٥١' ٢١,٢٣٥" N	٣٣° ٤٣' ٥٥,٣٩٩" E	١٤٧٣
٢٩° ٥١' ٢٤,٥٥٥" N	٣٣° ٤٣' ٣٨,٧٤٧" E	١٤٧٤
٢٩° ٥١' ٢٤,٦٩٢" N	٣٣° ٤٣' ٣٨,٥٨٩" E	١٤٧٥
٢٩° ٥١' ٢٤,٥١٣" N	٣٣° ٤٣' ١٤,١٣٧" E	١٤٧٦
٢٩° ٥١' ٢٤,٢٦١" N	٣٣° ٤٣' ٥٣,٧٠٨" E	١٤٧٧
٢٩° ٥١' ٢٥,٥٧٧" N	٣٣° ٤٣' ٤٨,٤٠٣" E	١٤٧٨
٢٩° ٥١' ٢٦,٠٩٨" N	٣٣° ٤٣' ٤٧,٥٥٢" E	١٤٧٩
٢٩° ٥١' ٢٨,٤٠٥" N	٣٣° ٤٣' ٤٢,٨٠٠" E	١٤٨٠
٢٩° ٥١' ٢٩,٠٤٩" N	٣٣° ٤٣' ٤٢,٧٧٣" E	١٤٨١
٢٩° ٥١' ٣٢,٤٤٨" N	٣٣° ٤٣' ٣٨,٠٥٨" E	١٤٨٢
٢٩° ٥١' ٣٢,٥٦٥" N	٣٣° ٤٣' ٣٧,٩١٣" E	١٤٨٣
٢٩° ٥١' ٣٣,٨٤٥" N	٣٣° ٤٣' ٣٦,٣٢٦" E	١٤٨٤
٢٩° ٥١' ٣٤,٤٠٢" N	٣٣° ٤٣' ٣٥,٧٨٥" E	١٤٨٥
٢٩° ٥١' ٣٨,١٢٣" N	٣٣° ٤٣' ٣٠,٤٩٥" E	١٤٨٦
٢٩° ٥١' ٣٨,٣٥٢" N	٣٣° ٤٣' ٣٠,٢٢١" E	١٤٨٧
٢٩° ٥١' ٤١,٤٨٣" N	٣٣° ٤٣' ٢٦,٣٦١" E	١٤٨٨
٢٩° ٥١' ٤٧,١٨٩" N	٣٣° ٤٣' ١٥,١٠٧" E	١٤٨٩
٢٩° ٥١' ٤٩,٦٤١" N	٣٣° ٤٣' ١٠,٠٨٧" E	١٤٩٠
٢٩° ٥١' ٤٨,٧٦٥" N	٣٣° ٤٣' ٥,٧٢٧" E	١٤٩١
٢٩° ٥١' ٤٦,٣٤٤" N	٣٣° ٤٣' ٥٨,١٩٨" E	١٤٩٢
٢٩° ٥١' ٤٦,٣٤٠" N	٣٣° ٤٣' ٥٧,٨٤١" E	١٤٩٣
٢٩° ٥١' ٤٦,٣٣٥" N	٣٣° ٤٣' ٥٧,٣٦٤" E	١٤٩٤
٢٩° ٥١' ٤٦,١٠٩" N	٣٣° ٤٣' ٥٦,٨٨٢" E	١٤٩٥
٢٩° ٥١' ٤٤,١٦٦" N	٣٣° ٤٣' ٥٠,٤٧٢" E	١٤٩٦
٢٩° ٥١' ٤٤,١٦٥" N	٣٣° ٤٣' ٥٠,٣٥٤" E	١٤٩٧
٢٩° ٥١' ٤٤,١٠٩" N	٣٣° ٤٣' ٤٩,٦٤٥" E	١٤٩٨
٢٩° ٥١' ٤٢,٩٧٠" N	٣٣° ٤٣' ٤١,٩٠٠" E	١٤٩٩
٢٩° ٥١' ٤٢,٨٥٩" N	٣٣° ٤٣' ٤١,٤٣٥" E	١٥٠٠


٥٥-٢٥
٤٤٤

إحداثيات الحد الفاصل بين محافظتي شمال سيناء وجنوب سيناء بنظام WGS٨٤		
Y	X	المسجل
٢٩° ٥١' ٤٠,٦٥٦" N	٣٣° ٣٩' ٣٢,٩٢٥" E	١٥٠١
٢٩° ٥١' ٤٠,٣٦٩" N	٣٣° ٣٩' ٣٤,٥٨٢" E	١٥٠٢
٢٩° ٥١' ٤٠,٣٦٥" N	٣٣° ٣٩' ٣٤,١١٧" E	١٥٠٣
٢٩° ٥١' ٤٢,٢٩٠" N	٣٣° ٣٩' ٣٦,٢٨٢" E	١٥٠٤
٢٩° ٥١' ٤٧,٦٦٦" N	٣٣° ٣٩' ٣٨,٤٠٤" E	١٥٠٥
٢٩° ٥١' ٤٧,٦٣٨" N	٣٣° ٣٩' ٤٠,٦٦٠" E	١٥٠٦
٢٩° ٥١' ٤٤,٩٨٦" N	٣٣° ٣٨' ٥٤,٣٩٣" E	١٥٠٧
٢٩° ٥١' ٤٣,٨٥٥" N	٣٣° ٣٨' ٤٩,٣٤٤" E	١٥٠٨
٢٩° ٥١' ٤٣,٧٨٧" N	٣٣° ٣٨' ٤٩,١٩٣" E	١٥٠٩
٢٩° ٥١' ٤٣,٢٢٣" N	٣٣° ٣٨' ٤٤,٦٩٦" E	١٥١٠
٢٩° ٥١' ٤٣,٢١٩" N	٣٣° ٣٨' ٤٤,٢٥٧" E	١٥١١
٢٩° ٥١' ٤٣,٢١١" N	٣٣° ٣٨' ٤٣,٦٧٠" E	١٥١٢
٢٩° ٥١' ٤٣,٢٠٤" N	٣٣° ٣٨' ٤٣,١٥٨" E	١٥١٣
٢٩° ٥١' ٤٣,٢٤٤" N	٣٣° ٣٨' ٤٢,٧٢٦" E	١٥١٤
٢٩° ٥١' ٤٣,٦٧٨" N	٣٣° ٣٨' ٣٨,٠٩٨" E	١٥١٥
٢٩° ٥١' ٤٣,٨٠٧" N	٣٣° ٣٨' ٣٧,٨٠١" E	١٥١٦
٢٩° ٥١' ٤٤,١٣١" N	٣٣° ٣٨' ٣٦,٩٨٢" E	١٥١٧
٢٩° ٥١' ٤٤,١٩٢" N	٣٣° ٣٨' ٣٦,٥٣٨" E	١٥١٨
٢٩° ٥١' ٤٥,٠٩٥" N	٣٣° ٣٨' ٣٢,٤٢٢" E	١٥١٩
٢٩° ٥١' ٤٥,٢٩٦" N	٣٣° ٣٨' ٣٢,١٨٥" E	١٥٢٠
٢٩° ٥١' ٤٥,٦٢٨" N	٣٣° ٣٨' ٣١,٤١٧" E	١٥٢١
٢٩° ٥١' ٤٥,٧٥٥" N	٣٣° ٣٨' ٣٠,٧٣٧" E	١٥٢٢
٢٩° ٥١' ٤٦,٦٢١" N	٣٣° ٣٨' ٢٧,٧٣٨" E	١٥٢٣
٢٩° ٥١' ٤٦,٦٨٦" N	٣٣° ٣٨' ٢٧,٤٣١" E	١٥٢٤
٢٩° ٥١' ٤٦,٦٨٢" N	٣٣° ٣٨' ٢٧,١٣٢" E	١٥٢٥
٢٩° ٥١' ٤٦,٦٧٨" N	٣٣° ٣٨' ٢٦,٨٣٢" E	١٥٢٦
٢٩° ٥١' ٤٦,٧٧٧" N	٣٣° ٣٨' ٢٣,٦٦٤" E	١٥٢٧
٢٩° ٥١' ٤٦,٧٧٠" N	٣٣° ٣٨' ٢٣,٠٦٩" E	١٥٢٨
٢٩° ٥١' ٤٦,٨٨٧" N	٣٣° ٣٨' ٢١,٠٢٣" E	١٥٢٩
٢٩° ٥١' ٤٦,٨٨٣" N	٣٣° ٣٨' ٢٠,٦٤٨" E	١٥٣٠
٢٩° ٥١' ٤٧,٨٤٣" N	٣٣° ٣٨' ١٨,٣٧٦" E	١٥٣١
٢٩° ٥١' ٤٨,٠٥٢" N	٣٣° ٣٨' ١٨,٠٣٦" E	١٥٣٢
٢٩° ٥١' ٤٨,٤٠٣" N	٣٣° ٣٨' ١٧,٥١٧" E	١٥٣٣
٢٩° ٥١' ٤٩,١١١" N	٣٣° ٣٨' ١٦,٥٤٩" E	١٥٣٤
٢٩° ٥١' ٤٩,٣٩١" N	٣٣° ٣٨' ١٥,٩٦٢" E	١٥٣٥
٢٩° ٥١' ٥١,٣٥٢" N	٣٣° ٣٨' ١٣,٨٨١" E	١٥٣٦
٢٩° ٥١' ٥٢,٩١٤" N	٣٣° ٣٨' ١١,٧٥٦" E	١٥٣٧
٢٩° ٥١' ٥٥,٦٨٥" N	٣٣° ٣٨' ٥,٥٥٨" E	١٥٣٨
٢٩° ٥١' ٥٥,٨٢٨" N	٣٣° ٣٨' ٥,٣٨٩" E	١٥٣٩
٢٩° ٥١' ٥٦,٧٥١" N	٣٣° ٣٨' ٣,٢٢٠" E	١٥٤٠
٢٩° ٥١' ٥٧,٥٢٦" N	٣٣° ٣٨' ١,٣٩٧" E	١٥٤١
٢٩° ٥١' ٥٧,٦٢٦" N	٣٣° ٣٨' ١,٢٢٢" E	١٥٤٢
٢٩° ٥١' ٥٨,٨٢٠" N	٣٣° ٣٧' ٥٨,٠٨٩" E	١٥٤٣
٢٩° ٥١' ٥٨,٧٤٧" N	٣٣° ٣٧' ٥٥,٧٦٩" E	١٥٤٤
٢٩° ٥١' ٥٨,٥٤٢" N	٣٣° ٣٧' ٥١,٧٤٣" E	١٥٤٥
٢٩° ٥١' ٥٨,١٨٩" N	٣٣° ٣٧' ٤٨,٠٨٩" E	١٥٤٦
٢٩° ٥١' ٥٩,٢٥٨" N	٣٣° ٣٧' ٤٥,٢١٠" E	١٥٤٧
٢٩° ٥٢' ٠,٥٨٤" N	٣٣° ٣٧' ٤١,٥٠٣" E	١٥٤٨
٢٩° ٥٢' ١,٢٣٠" N	٣٣° ٣٧' ٣٩,٨١٠" E	١٥٤٩
٢٩° ٥٢' ١,٢٠٧" N	٣٣° ٣٧' ٣٨,٢٩٤" E	١٥٥٠


٥٤٢٢
٤٤٤

إحداثيات الحد الفاصل بين محافظتي شمال سيناء وجنوب سيناء بنظام WGS٨٤		
Y	X	المسلسل
٢٩° ٥٢' ١,١٥٢" N	٣٣° ٣٧' ٣٦,١٩٩" E	١٥٥١
٢٩° ٥٢' ١,٦٢٠" N	٣٣° ٣٧' ٣٤,٣١٨" E	١٥٥٢
٢٩° ٥٢' ٢,٢٤٣" N	٣٣° ٣٧' ٣٢,٠٨٩" E	١٥٥٣
٢٩° ٥٢' ٢,٣٩٤" N	٣٣° ٣٧' ٣٢,٩٦٤" E	١٥٥٤
٢٩° ٥٢' ٣,٥١٠" N	٣٣° ٣٧' ٣١,٨٥٧" E	١٥٥٥
٢٩° ٥٢' ٤,٣٩٢" N	٣٣° ٣٧' ٣١,٥٢٢" E	١٥٥٦
٢٩° ٥٢' ٧,٢٧٨" N	٣٣° ٣٧' ٣١,٢٤٥" E	١٥٥٧
٢٩° ٥٢' ٩,٠٤٤" N	٣٣° ٣٧' ٣١,٤٩٢" E	١٥٥٨
٢٩° ٥٢' ١١,٤٣٤" N	٣٣° ٣٧' ٣٢,٣٤٨" E	١٥٥٩
٢٩° ٥٢' ١٣,٧٣٢" N	٣٣° ٣٧' ٣٢,٤٩٦" E	١٥٦٠
٢٩° ٥٢' ١٣,٨٤١" N	٣٣° ٣٧' ٣٢,٤٨٧" E	١٥٦١
٢٩° ٥٢' ١٤,٦٠٨" N	٣٣° ٣٧' ٣٢,٤٢٧" E	١٥٦٢
٢٩° ٥٢' ١٦,٠٨٤" N	٣٣° ٣٧' ٣١,٧٣٨" E	١٥٦٣
٢٩° ٥٢' ١٧,٨٥٢" N	٣٣° ٣٧' ٣٠,٦٥٢" E	١٥٦٤
٢٩° ٥٢' ١٨,٢٠٨" N	٣٣° ٣٧' ٣٠,٣٧٩" E	١٥٦٥
٢٩° ٥٢' ١٩,٨٨٨" N	٣٣° ٣٧' ٢٩,٤١٣" E	١٥٦٦
٢٩° ٥٢' ٢٠,١٢٧" N	٣٣° ٣٧' ٢٩,٣٥٣" E	١٥٦٧
٢٩° ٥٢' ٢١,٠٥٦" N	٣٣° ٣٧' ٢٨,٧١٦" E	١٥٦٨
٢٩° ٥٢' ٢٢,١٧٨" N	٣٣° ٣٧' ٢٧,٥٥٤" E	١٥٦٩
٢٩° ٥٢' ٢٢,٧٢٦" N	٣٣° ٣٧' ٢٦,٣٤٠" E	١٥٧٠
٢٩° ٥٢' ٢٢,٧١٢" N	٣٣° ٣٧' ٢٥,١٢٠" E	١٥٧١
٢٩° ٥٢' ٢٢,٦٣٣" N	٣٣° ٣٧' ٢٣,٥٩١" E	١٥٧٢
٢٩° ٥٢' ٢٢,١٨٢" N	٣٣° ٣٧' ٢١,٨٨٨" E	١٥٧٣
٢٩° ٥٢' ٢٢,١٤٥" N	٣٣° ٣٧' ٢١,٠٢٠" E	١٥٧٤
٢٩° ٥٢' ٢٢,٢١٤" N	٣٣° ٣٧' ١٩,٧٨٣" E	١٥٧٥
٢٩° ٥٢' ٢٢,٧٥٦" N	٣٣° ٣٧' ١٨,١٠٥" E	١٥٧٦
٢٩° ٥٢' ٢٢,٩٧٤" N	٣٣° ٣٧' ١٦,٩٨٦" E	١٥٧٧
٢٩° ٥٢' ٢٣,٢٩٢" N	٣٣° ٣٧' ١٥,٣٥٤" E	١٥٧٨
٢٩° ٥٢' ٢٣,٦١٥" N	٣٣° ٣٧' ١٣,٨٨٦" E	١٥٧٩
٢٩° ٥٢' ٢٤,١٢٥" N	٣٣° ٣٧' ١٢,٨١٧" E	١٥٨٠
٢٩° ٥٢' ٢٤,٢١٤" N	٣٣° ٣٧' ١٢,٠٧٨" E	١٥٨١
٢٩° ٥٢' ٢٤,٢٤٣" N	٣٣° ٣٧' ١٢,٠٢٧" E	١٥٨٢
٢٩° ٥٢' ٢٤,٣٩٦" N	٣٣° ٣٧' ١٠,٧٦٨" E	١٥٨٣
٢٩° ٥٢' ٢٤,٥٧٦" N	٣٣° ٣٧' ٩,٦٨٠" E	١٥٨٤
٢٩° ٥٢' ٢٤,٨٨٦" N	٣٣° ٣٧' ٨,٦١٤" E	١٥٨٥
٢٩° ٥٢' ٢٤,٩١٣" N	٣٣° ٣٧' ٨,٥٨٠" E	١٥٨٦
٢٩° ٥٢' ٢٥,١٨٤" N	٣٣° ٣٧' ٨,١٢١" E	١٥٨٧
٢٩° ٥٢' ٢٥,٢٣٩" N	٣٣° ٣٧' ٨,٠٣٤" E	١٥٨٨
٢٩° ٥٢' ٢٥,٦٠٤" N	٣٣° ٣٧' ٧,٥٩٥" E	١٥٨٩
٢٩° ٥٢' ٢٥,٦٦١" N	٣٣° ٣٧' ٧,٥٦٩" E	١٥٩٠
٢٩° ٥٢' ٢٦,٠٣٨" N	٣٣° ٣٧' ٧,٠٢٩" E	١٥٩١
٢٩° ٥٢' ٢٦,٣٢٦" N	٣٣° ٣٧' ٦,٧٧٦" E	١٥٩٢
٢٩° ٥٢' ٢٦,٦٤٠" N	٣٣° ٣٧' ٦,٤٣٥" E	١٥٩٣
٢٩° ٥٢' ٢٧,٠٣٩" N	٣٣° ٣٧' ٦,١٧٠" E	١٥٩٤
٢٩° ٥٢' ٢٧,٢٩٣" N	٣٣° ٣٧' ٦,٠٢٧" E	١٥٩٥
٢٩° ٥٢' ٢٧,٥٨٩" N	٣٣° ٣٧' ٥,٩١٩" E	١٥٩٦
٢٩° ٥٢' ٢٧,٦٠٥" N	٣٣° ٣٧' ٥,٩١٨" E	١٥٩٧
٢٩° ٥٢' ٢٧,٩٥٨" N	٣٣° ٣٧' ٥,٧٨٥" E	١٥٩٨
٢٩° ٥٢' ٢٨,٤١٦" N	٣٣° ٣٧' ٥,٦٠٩" E	١٥٩٩
٢٩° ٥٢' ٢٨,٥٤١" N	٣٣° ٣٧' ٥,٤٦٧" E	١٦٠٠


٥٤٩٤
٤٠٤

إحداثيات الحد الفاصل بين محافظتي شمال سيناء وجنوب سيناء بنظام WGS٨٤		
Y	X	المسجل
٢٩° ٥٢' ٢٨,٨٤٨" N	٣٣° ٣٧' ٥,٠٢٧" E	١٦٠١
٢٩° ٥٢' ٢٩,٠٧٤" N	٣٣° ٣٧' ٤,٦٦٦" E	١٦٠٢
٢٩° ٥٢' ٢٩,١٩٤" N	٣٣° ٣٧' ٤,٢٨٤" E	١٦٠٣
٢٩° ٥٢' ٢٩,٢٠٩" N	٣٣° ٣٧' ٤,٠٥٨" E	١٦٠٤
٢٩° ٥٢' ٢٩,٢٥٠" N	٣٣° ٣٧' ٣,٧٠٨" E	١٦٠٥
٢٩° ٥٢' ٢٩,٣٨٣" N	٣٣° ٣٧' ٣,٤٨١" E	١٦٠٦
٢٩° ٥٢' ٢٩,٦٩٥" N	٣٣° ٣٧' ٣,١٤٧" E	١٦٠٧
٢٩° ٥٢' ٢٩,٨٣٦" N	٣٣° ٣٧' ٢,٩٩٥" E	١٦٠٨
٢٩° ٥٢' ٢٩,٨٥٣" N	٣٣° ٣٧' ٢,٩٦٩" E	١٦٠٩
٢٩° ٥٢' ٢٩,٩١٣" N	٣٣° ٣٧' ٢,٧٦١" E	١٦١٠
٢٩° ٥٢' ٢٩,٩٥٣" N	٣٣° ٣٧' ٢,٣٢٥" E	١٦١١
٢٩° ٥٢' ٢٩,٩٦١" N	٣٣° ٣٧' ١,٩٥٩" E	١٦١٢
٢٩° ٥٢' ٢٩,٩٥٢" N	٣٣° ٣٧' ١,٥١٨" E	١٦١٣
٢٩° ٥٢' ٢٩,٩٥٢" N	٣٣° ٣٧' ١,٤٩٣" E	١٦١٤
٢٩° ٥٢' ٢٩,٨١٧" N	٣٣° ٣٧' ٠,٨٥٢" E	١٦١٥
٢٩° ٥٢' ٢٩,٨١٧" N	٣٣° ٣٧' ٠,٨٢٧" E	١٦١٦
٢٩° ٥٢' ٢٩,٧٣٤" N	٣٣° ٣٧' ٠,٠٨٠" E	١٦١٧
٢٩° ٥٢' ٢٩,٧١٣" N	٣٣° ٣٦' ٥٩,٥٨٢" E	١٦١٨
٢٩° ٥٢' ٢٩,٧١٣" N	٣٣° ٣٦' ٥٩,٥٦٣" E	١٦١٩
٢٩° ٥٢' ٢٩,٧١٨" N	٣٣° ٣٦' ٥٩,٠٣١" E	١٦٢٠
٢٩° ٥٢' ٢٩,٧١١" N	٣٣° ٣٦' ٥٨,٧١٣" E	١٦٢١
٢٩° ٥٢' ٢٩,٦٨٤" N	٣٣° ٣٦' ٥٨,٥١٤" E	١٦٢٢
٢٩° ٥٢' ٢٩,٦٦٩" N	٣٣° ٣٦' ٥٨,٤٨٣" E	١٦٢٣
٢٩° ٥٢' ٢٩,٦٠١" N	٣٣° ٣٦' ٥٨,٣٤٣" E	١٦٢٤
٢٩° ٥٢' ٢٩,٥٩٦" N	٣٣° ٣٦' ٥٨,٣٣١" E	١٦٢٥
٢٩° ٥٢' ٢٩,٥٨٠" N	٣٣° ٣٦' ٥٨,٣١٣" E	١٦٢٦
٢٩° ٥٢' ٢٩,٤٥٨" N	٣٣° ٣٦' ٥٨,١٩٨" E	١٦٢٧
٢٩° ٥٢' ٢٩,٤٣٣" N	٣٣° ٣٦' ٥٨,١٦٢" E	١٦٢٨
٢٩° ٥٢' ٢٩,٤١٣" N	٣٣° ٣٦' ٥٨,١٣٨" E	١٦٢٩
٢٩° ٥٢' ٢٩,٣٢٥" N	٣٣° ٣٦' ٥٧,٩٨٥" E	١٦٣٠
٢٩° ٥٢' ٢٩,١٣٢" N	٣٣° ٣٦' ٥٧,٨٤٦" E	١٦٣١
٢٩° ٥٢' ٢٩,١٢١" N	٣٣° ٣٦' ٥٧,٦٣٢" E	١٦٣٢
٢٩° ٥٢' ٢٩,١٢١" N	٣٣° ٣٦' ٥٧,٦٢١" E	١٦٣٣
٢٩° ٥٢' ٢٩,١٢١" N	٣٣° ٣٦' ٥٧,٦٠٩" E	١٦٣٤
٢٩° ٥٢' ٢٩,١٠٩" N	٣٣° ٣٦' ٥٧,٤٢٤" E	١٦٣٥
٢٩° ٥٢' ٢٩,٠٩١" N	٣٣° ٣٦' ٥٧,٢٣٥" E	١٦٣٦
٢٩° ٥٢' ٢٨,٩٠٧" N	٣٣° ٣٦' ٥٦,٩٧٨" E	١٦٣٧
٢٩° ٥٢' ٢٨,٦٨٣" N	٣٣° ٣٦' ٥٦,٨٢٣" E	١٦٣٨
٢٩° ٥٢' ٢٨,٥٤٩" N	٣٣° ٣٦' ٥٦,٨١٠" E	١٦٣٩
٢٩° ٥٢' ٢٨,٥٢٩" N	٣٣° ٣٦' ٥٦,٧٩٩" E	١٦٤٠
٢٩° ٥٢' ٢٨,٤٧٥" N	٣٣° ٣٦' ٥٦,٧٥٤" E	١٦٤١
٢٩° ٥٢' ٢٨,٤٩٤" N	٣٣° ٣٦' ٥٦,٧١٢" E	١٦٤٢
٢٩° ٥٢' ٢٨,٥٠٤" N	٣٣° ٣٦' ٥٦,٦٤٤" E	١٦٤٣
٢٩° ٥٢' ٢٨,٥١٣" N	٣٣° ٣٦' ٥٦,٦٧٦" E	١٦٤٤
٢٩° ٥٢' ٢٨,٥٥٧" N	٣٣° ٣٦' ٥٦,٦١٥" E	١٦٤٥
٢٩° ٥٢' ٢٨,٥٧٢" N	٣٣° ٣٦' ٥٦,٥٨٥" E	١٦٤٦
٢٩° ٥٢' ٢٨,٧٥٤" N	٣٣° ٣٦' ٥٦,٣٠٧" E	١٦٤٧
٢٩° ٥٢' ٢٨,٧٦٩" N	٣٣° ٣٦' ٥٦,٢٨٨" E	١٦٤٨
٢٩° ٥٢' ٢٩,٢٦٠" N	٣٣° ٣٦' ٥٥,٧٤٣" E	١٦٤٩
٢٩° ٥٢' ٢٩,٦٩٣" N	٣٣° ٣٦' ٥٥,٤٢٨" E	١٦٥٠


٥٤٦٢٥
٤٠٠

إحداثيات الحد الفاصل بين محافظتي شمال سيناء وجنوب سيناء بنظام WGS٨٤		
Y	X	المتسلسل
٢٩° ٥٢' ٣٠,٠٣٩" N	٢٣° ٣٦' ٥٥,٢٢٠" E	١٦٥١
٢٩° ٥٢' ٣٠,٠٥١" N	٢٣° ٣٦' ٥٥,٢١٢" E	١٦٥٢
٢٩° ٥٢' ٣٠,١٤٥" N	٢٣° ٣٦' ٥٥,١٣٥" E	١٦٥٣
٢٩° ٥٢' ٣٠,٢٨٣" N	٢٣° ٣٦' ٥٤,٩٨٩" E	١٦٥٤
٢٩° ٥٢' ٣٠,٣٧٩" N	٢٣° ٣٦' ٥٤,٨٥٠" E	١٦٥٥
٢٩° ٥٢' ٣٠,٤٥٠" N	٢٣° ٣٦' ٥٤,٧٦٠" E	١٦٥٦
٢٩° ٥٢' ٣٠,٤٦٦" N	٢٣° ٣٦' ٥٤,٧٥٠" E	١٦٥٧
٢٩° ٥٢' ٣٠,٥٤٣" N	٢٣° ٣٦' ٥٤,٧٤١" E	١٦٥٨
٢٩° ٥٢' ٣٠,٥٦٨" N	٢٣° ٣٦' ٥٤,٧٤٠" E	١٦٥٩
٢٩° ٥٢' ٣٠,٦٣٠" N	٢٣° ٣٦' ٥٤,٧٣٧" E	١٦٦٠
٢٩° ٥٢' ٣٠,٦٤٣" N	٢٣° ٣٦' ٥٤,٧٣٢" E	١٦٦١
٢٩° ٥٢' ٣٠,٦٦٣" N	٢٣° ٣٦' ٥٤,٧١٢" E	١٦٦٢
٢٩° ٥٢' ٣٠,٧٠٥" N	٢٣° ٣٦' ٥٤,٦٦٢" E	١٦٦٣
٢٩° ٥٢' ٣٠,٧١٨" N	٢٣° ٣٦' ٥٤,٦٤٧" E	١٦٦٤
٢٩° ٥٢' ٣٠,٧٨٢" N	٢٣° ٣٦' ٥٤,٥١٩" E	١٦٦٥
٢٩° ٥٢' ٣٠,٨٥٩" N	٢٣° ٣٦' ٥٤,٣٤٥" E	١٦٦٦
٢٩° ٥٢' ٣٠,٩٠٣" N	٢٣° ٣٦' ٥٤,٢٣٩" E	١٦٦٧
٢٩° ٥٢' ٣٠,٩٩٩" N	٢٣° ٣٦' ٥٤,١١٤" E	١٦٦٨
٢٩° ٥٢' ٣١,٠١٥" N	٢٣° ٣٦' ٥٤,٠٠٠" E	١٦٦٩
٢٩° ٥٢' ٣١,٠٧٣" N	٢٣° ٣٦' ٥٣,٨٣٥" E	١٦٧٠
٢٩° ٥٢' ٣١,١٧٠" N	٢٣° ٣٦' ٥٣,٥٢٧" E	١٦٧١
٢٩° ٥٢' ٣١,١٨٨" N	٢٣° ٣٦' ٥١,١٤٦" E	١٦٧٢
٢٩° ٥٢' ٣١,١٨٩" N	٢٣° ٣٦' ٥٠,٠٦٦" E	١٦٧٣
٢٩° ٥٢' ٣١,٠٦٠" N	٢٣° ٣٦' ٤٨,٨٢٣" E	١٦٧٤
٢٩° ٥٢' ٣١,٠٨٤" N	٢٣° ٣٦' ٤٨,١٢٩" E	١٦٧٥
٢٩° ٥٢' ٣١,٢٥٧" N	٢٣° ٣٦' ٤٧,٦٢٥" E	١٦٧٦
٢٩° ٥٢' ٣١,٢٧٣" N	٢٣° ٣٦' ٤٧,٦٠٥" E	١٦٧٧
٢٩° ٥٢' ٣١,٤٥٣" N	٢٣° ٣٦' ٤٧,٣١٥" E	١٦٧٨
٢٩° ٥٢' ٣١,٤٦١" N	٢٣° ٣٦' ٤٧,٣٠٥" E	١٦٧٩
٢٩° ٥٢' ٣١,٧٨١" N	٢٣° ٣٦' ٤٦,٩٣٨" E	١٦٨٠
٢٩° ٥٢' ٣٢,٣٨٣" N	٢٣° ٣٦' ٤٦,٥٩٩" E	١٦٨١
٢٩° ٥٢' ٣٢,٨٧٠" N	٢٣° ٣٦' ٤٦,٢٦٤" E	١٦٨٢
٢٩° ٥٢' ٣٣,٦١٠" N	٢٣° ٣٦' ٤٦,٠٢٥" E	١٦٨٣
٢٩° ٥٢' ٣٤,٠٩٨" N	٢٣° ٣٦' ٤٥,٨٠٨" E	١٦٨٤
٢٩° ٥٢' ٣٤,١١٩" N	٢٣° ٣٦' ٤٥,٧٨٨" E	١٦٨٥
٢٩° ٥٢' ٣٤,٣٦٧" N	٢٣° ٣٦' ٤٥,٥٨٢" E	١٦٨٦
٢٩° ٥٢' ٣٤,٣٨١" N	٢٣° ٣٦' ٤٥,٥٦٧" E	١٦٨٧
٢٩° ٥٢' ٣٤,٥٠٨" N	٢٣° ٣٦' ٤٥,٣٦٤" E	١٦٨٨
٢٩° ٥٢' ٣٤,٥٢٩" N	٢٣° ٣٦' ٤٥,٣١٠" E	١٦٨٩
٢٩° ٥٢' ٣٤,٦٢٩" N	٢٣° ٣٦' ٤٥,٠٧٥" E	١٦٩٠
٢٩° ٥٢' ٣٤,٦٣٦" N	٢٣° ٣٦' ٤٥,٠٤٣" E	١٦٩١
٢٩° ٥٢' ٣٤,٦٩٩" N	٢٣° ٣٦' ٤٤,٧٧١" E	١٦٩٢
٢٩° ٥٢' ٣٤,٧٣٣" N	٢٣° ٣٦' ٤٤,٤٦٢" E	١٦٩٣
٢٩° ٥٢' ٣٤,٧٣٣" N	٢٣° ٣٦' ٤٣,٩٤٨" E	١٦٩٤
٢٩° ٥٢' ٣٤,٧١٣" N	٢٣° ٣٦' ٤٣,٥٦٧" E	١٦٩٥
٢٩° ٥٢' ٣٤,٦٨٥" N	٢٣° ٣٦' ٤٣,٢٠٣" E	١٦٩٦
٢٩° ٥٢' ٣٤,٧٧١" N	٢٣° ٣٦' ٤٢,٨٧٠" E	١٦٩٧
٢٩° ٥٢' ٣٤,٧٨٦" N	٢٣° ٣٦' ٤٢,٨٤٤" E	١٦٩٨
٢٩° ٥٢' ٣٤,٩٢١" N	٢٣° ٣٦' ٤٢,٦٢٤" E	١٦٩٩
٢٩° ٥٢' ٣٥,١١٤" N	٢٣° ٣٦' ٤٢,٣٩٩" E	١٧٠٠


٥٩٠٢٦
٤٤٤

إحداثيات الحد الفاصل بين محافظتي شمال سيناء وجنوب سيناء بنظام WGS٨٤		
Y	X	المسلسل
٢٩° ٥٢' ٣٥,١٣" N	٣٣° ٣٦' ٤٢,٣٨٩" E	١٧٠١
٢٩° ٥٢' ٣٥,٣٢٨" N	٣٣° ٣٦' ٤٢,١٦٥" E	١٧٠٢
٢٩° ٥٢' ٣٥,٥١٧" N	٣٣° ٣٦' ٤١,٨٢٥" E	١٧٠٣
٢٩° ٥٢' ٣٥,٧١٨" N	٣٣° ٣٦' ٤١,٥٣٧" E	١٧٠٤
٢٩° ٥٢' ٣٥,٧٣٥" N	٣٣° ٣٦' ٤١,٥١٧" E	١٧٠٥
٢٩° ٥٢' ٣٥,٩٢٦" N	٣٣° ٣٦' ٤١,٣٤١" E	١٧٠٦
٢٩° ٥٢' ٣٥,٩٣٨" N	٣٣° ٣٦' ٤١,٣٢٨" E	١٧٠٧
٢٩° ٥٢' ٣٦,٢٠٠" N	٣٣° ٣٦' ٤١,٠٨٠" E	١٧٠٨
٢٩° ٥٢' ٣٦,٤٣٤" N	٣٣° ٣٦' ٤٠,٩٣١" E	١٧٠٩
٢٩° ٥٢' ٣٦,٧٥٩" N	٣٣° ٣٦' ٤٠,٨٤٤" E	١٧١٠
٢٩° ٥٢' ٣٦,٧٦٦" N	٣٣° ٣٦' ٤٠,٨٤٣" E	١٧١١
٢٩° ٥٢' ٣٧,١٣٩" N	٣٣° ٣٦' ٤٠,٧٢٦" E	١٧١٢
٢٩° ٥٢' ٣٧,٤١٦" N	٣٣° ٣٦' ٤٠,٥٥٥" E	١٧١٣
٢٩° ٥٢' ٣٧,٥٠٩" N	٣٣° ٣٦' ٤٠,٢٦٢" E	١٧١٤
٢٩° ٥٢' ٣٧,٥٦٠" N	٣٣° ٣٦' ٤٠,١٣٠" E	١٧١٥
٢٩° ٥٢' ٣٧,٥٤١" N	٣٣° ٣٦' ٣٩,٩١٦" E	١٧١٦
٢٩° ٥٢' ٣٧,٥٤١" N	٣٣° ٣٦' ٣٩,٩١١" E	١٧١٧
٢٩° ٥٢' ٣٧,٤٦٩" N	٣٣° ٣٦' ٣٩,٦٢١" E	١٧١٨
٢٩° ٥٢' ٣٧,٤٦٣" N	٣٣° ٣٦' ٣٩,٦١٠" E	١٧١٩
٢٩° ٥٢' ٣٧,٢٨٤" N	٣٣° ٣٦' ٣٩,٢١٨" E	١٧٢٠
٢٩° ٥٢' ٣٦,٩٥٥" N	٣٣° ٣٦' ٣٨,٣٦٧" E	١٧٢١
٢٩° ٥٢' ٣٦,٧٨٣" N	٣٣° ٣٦' ٣٧,٤٣٣" E	١٧٢٢
٢٩° ٥٢' ٣٦,٦٥٢" N	٣٣° ٣٦' ٣٧,٠٥٤" E	١٧٢٣
٢٩° ٥٢' ٣٦,٦٤٣" N	٣٣° ٣٦' ٣٧,٠٣٧" E	١٧٢٤
٢٩° ٥٢' ٣٦,٤٤٤" N	٣٣° ٣٦' ٣٦,٦٧٠" E	١٧٢٥
٢٩° ٥٢' ٣٦,٤٤٤" N	٣٣° ٣٦' ٣٦,٦٥٥" E	١٧٢٦
٢٩° ٥٢' ٣٦,٤٣٢" N	٣٣° ٣٦' ٣٦,٦٣٤" E	١٧٢٧
٢٩° ٥٢' ٣٦,٣٤٩" N	٣٣° ٣٦' ٣٦,٤٧٩" E	١٧٢٨
٢٩° ٥٢' ٣٦,٣٤٤" N	٣٣° ٣٦' ٣٦,٤٤٩" E	١٧٢٩
٢٩° ٥٢' ٣٦,٣٣٢" N	٣٣° ٣٦' ٣٦,٣٩٨" E	١٧٣٠
٢٩° ٥٢' ٣٦,٣١٨" N	٣٣° ٣٦' ٣٦,١٧٩" E	١٧٣١
٢٩° ٥٢' ٣٦,٣١٧" N	٣٣° ٣٦' ٣٦,٠٩٥" E	١٧٣٢
٢٩° ٥٢' ٣٦,٣١٧" N	٣٣° ٣٦' ٣٦,٠٦١" E	١٧٣٣
٢٩° ٥٢' ٣٦,٣٢٧" N	٣٣° ٣٦' ٣٥,٨٩٨" E	١٧٣٤
٢٩° ٥٢' ٣٦,٣٣٠" N	٣٣° ٣٦' ٣٥,٨٤٩" E	١٧٣٥
٢٩° ٥٢' ٣٦,٣٣٧" N	٣٣° ٣٦' ٣٥,٧١٥" E	١٧٣٦
٢٩° ٥٢' ٣٦,٣٣٧" N	٣٣° ٣٦' ٣٥,٦٦٦" E	١٧٣٧
٢٩° ٥٢' ٣٦,٣٣٦" N	٣٣° ٣٦' ٣٥,٦١٢" E	١٧٣٨
٢٩° ٥٢' ٣٦,٣٣٦" N	٣٣° ٣٦' ٣٥,٥٧٢" E	١٧٣٩
٢٩° ٥٢' ٣٦,٣٣٥" N	٣٣° ٣٦' ٣٥,٥١٧" E	١٧٤٠
٢٩° ٥٢' ٣٦,٣٦٦" N	٣٣° ٣٦' ٣٥,٤١٨" E	١٧٤١
٢٩° ٥٢' ٣٦,٣٧٨" N	٣٣° ٣٦' ٣٥,٣٩٨" E	١٧٤٢
٢٩° ٥٢' ٣٦,٤٤٢" N	٣٣° ٣٦' ٣٥,٢٣٧" E	١٧٤٣
٢٩° ٥٢' ٣٦,٤٥٠" N	٣٣° ٣٦' ٣٥,٢٢١" E	١٧٤٤
٢٩° ٥٢' ٣٦,٥٣٦" N	٣٣° ٣٦' ٣٥,٠٦١" E	١٧٤٥
٢٩° ٥٢' ٣٦,٥٥٣" N	٣٣° ٣٦' ٣٥,٠٤٥" E	١٧٤٦
٢٩° ٥٢' ٣٦,٥٦١" N	٣٣° ٣٦' ٣٥,٠٢٤" E	١٧٤٧
٢٩° ٥٢' ٣٦,٦٦٥" N	٣٣° ٣٦' ٣٤,٧٦٦" E	١٧٤٨
٢٩° ٥٢' ٣٦,٧٤٠" N	٣٣° ٣٦' ٣٤,٥٥٣" E	١٧٤٩
٢٩° ٥٢' ٣٦,٧٤٤" N	٣٣° ٣٦' ٣٤,٥٣٢" E	١٧٥٠


٢٧ - ٥٩
٩٠٠

إحداثيات الحد الفاصل بين محافظتي شمال سوناء وجنوب سوناء بنظام WGS٨٤		
Y	X	المسائل
٢٩° ٥٢' ٣٦,٧٨٩" N	٢٣° ٣٦' ٣٤,٣٠٤" E	١٧٥١
٢٩° ٥٢' ٣٦,٧٥٩" N	٢٣° ٣٦' ٣٣,٥١٢" E	١٧٥٢
٢٩° ٥٢' ٣٦,٧٥٢" N	٢٣° ٣٦' ٣٣,١٥٣" E	١٧٥٣
٢٩° ٥٢' ٣٦,٧٥٢" N	٢٣° ٣٦' ٣٣,١٤٣" E	١٧٥٤
٢٩° ٥٢' ٣٦,٧٣٤" N	٢٣° ٣٦' ٣٢,٩١٦" E	١٧٥٥
٢٩° ٥٢' ٣٦,٦٢٨" N	٢٣° ٣٦' ٣٢,٦٢٦" E	١٧٥٦
٢٩° ٥٢' ٣٦,٤٧٦" N	٢٣° ٣٦' ٣٢,٤٣٤" E	١٧٥٧
٢٩° ٥٢' ٣٦,٤٧٦" N	٢٣° ٣٦' ٣٢,٤٢٤" E	١٧٥٨
٢٩° ٥٢' ٣٦,٣٦١" N	٢٣° ٣٦' ٣٢,٣٢٩" E	١٧٥٩
٢٩° ٥٢' ٣٦,٢٠٩" N	٢٣° ٣٦' ٣٢,٣٢٤" E	١٧٦٠
٢٩° ٥٢' ٣٦,٠١٥" N	٢٣° ٣٦' ٣٢,٢٨٥" E	١٧٦١
٢٩° ٥٢' ٣٦,٠٠١" N	٢٣° ٣٦' ٣٢,٢٧٥" E	١٧٦٢
٢٩° ٥٢' ٣٥,٨٩٥" N	٢٣° ٣٦' ٣٢,١٦٩" E	١٧٦٣
٢٩° ٥٢' ٣٥,٨١٥" N	٢٣° ٣٦' ٣١,٩٣٩" E	١٧٦٤
٢٩° ٥٢' ٣٥,٨٢٨" N	٢٣° ٣٦' ٣١,٧١٤" E	١٧٦٥
٢٩° ٥٢' ٣٥,٨٣٢" N	٢٣° ٣٦' ٣١,٦٩٣" E	١٧٦٦
٢٩° ٥٢' ٣٥,٨٧٣" N	٢٣° ٣٦' ٣١,٥٧٣" E	١٧٦٧
٢٩° ٥٢' ٣٥,٨٧٣" N	٢٣° ٣٦' ٣١,٥٥٤" E	١٧٦٨
٢٩° ٥٢' ٣٥,٨٧٠" N	٢٣° ٣٦' ٣١,٤٣٤" E	١٧٦٩
٢٩° ٥٢' ٣٥,٨٦٠" N	٢٣° ٣٦' ٣١,٣٧٦" E	١٧٧٠
٢٩° ٥٢' ٣٥,٦٣٢" N	٢٣° ٣٦' ٣١,١٨٩" E	١٧٧١
٢٩° ٥٢' ٣٥,٤١٦" N	٢٣° ٣٦' ٣١,٠٦٢" E	١٧٧٢
٢٩° ٥٢' ٣٥,٣٩١" N	٢٣° ٣٦' ٣١,٠٣٧" E	١٧٧٣
٢٩° ٥٢' ٣٥,٢٩٢" N	٢٣° ٣٦' ٣٠,٩٥١" E	١٧٧٤
٢٩° ٥٢' ٣٥,١٦٠" N	٢٣° ٣٦' ٣٠,٨٢٦" E	١٧٧٥
٢٩° ٥٢' ٣٤,٩٠٥" N	٢٣° ٣٦' ٣٠,٧٠٨" E	١٧٧٦
٢٩° ٥٢' ٣٤,٤١٤" N	٢٣° ٣٦' ٣٠,٦٧٢" E	١٧٧٧
٢٩° ٥٢' ٣٤,١٦٢" N	٢٣° ٣٦' ٣٠,٦٥٤" E	١٧٧٨
٢٩° ٥٢' ٣٤,٠٤٨" N	٢٣° ٣٦' ٣٠,٥٨٠" E	١٧٧٩
٢٩° ٥٢' ٣٤,٠٤٢" N	٢٣° ٣٦' ٣٠,٥٦٢" E	١٧٨٠
٢٩° ٥٢' ٣٣,٩٣٠" N	٢٣° ٣٦' ٣٠,٤٦٧" E	١٧٨١
٢٩° ٥٢' ٣٣,٩٢٥" N	٢٣° ٣٦' ٣٠,٤٤٩" E	١٧٨٢
٢٩° ٥٢' ٣٣,٨٤٧" N	٢٣° ٣٦' ٣٠,٣٨١" E	١٧٨٣
٢٩° ٥٢' ٣٣,٨٠٢" N	٢٣° ٣٦' ٣٠,٣٥٤" E	١٧٨٤
٢٩° ٥٢' ٣٣,٦٥١" N	٢٣° ٣٦' ٢٩,٩٨٨" E	١٧٨٥
٢٩° ٥٢' ٣٣,٤٥٥" N	٢٣° ٣٦' ٢٩,٧٩٣" E	١٧٨٦
٢٩° ٥٢' ٣٣,٣٧٥" N	٢٣° ٣٦' ٢٩,٦٤٠" E	١٧٨٧
٢٩° ٥٢' ٣٣,٢٦٣" N	٢٣° ٣٦' ٢٩,٣٨٦" E	١٧٨٨
٢٩° ٥٢' ٣٣,٢٥٩" N	٢٣° ٣٦' ٢٩,٣٠٠" E	١٧٨٩
٢٩° ٥٢' ٣٣,٢٠٧" N	٢٣° ٣٦' ٢٩,٢٤٤" E	١٧٩٠
٢٩° ٥٢' ٣٣,٤٢٨" N	٢٣° ٣٦' ٢٩,١٥٠" E	١٧٩١
٢٩° ٥٢' ٣٣,٥٢٥" N	٢٣° ٣٦' ٢٩,٠٠٨" E	١٧٩٢
٢٩° ٥٢' ٣٣,٥٢٢" N	٢٣° ٣٦' ٢٨,٩٩٦" E	١٧٩٣
٢٩° ٥٢' ٣٣,٦١٣" N	٢٣° ٣٦' ٢٨,٧٨٧" E	١٧٩٤
٢٩° ٥٢' ٣٣,٦٥٣" N	٢٣° ٣٦' ٢٨,٥٣٧" E	١٧٩٥
٢٩° ٥٢' ٣٣,٨٢١" N	٢٣° ٣٦' ٢٨,٣٢٨" E	١٧٩٦
٢٩° ٥٢' ٣٣,٩٣٠" N	٢٣° ٣٦' ٢٧,٩٤٧" E	١٧٩٧
٢٩° ٥٢' ٣٤,٠٦٣" N	٢٣° ٣٦' ٢٧,٦٥٥" E	١٧٩٨
٢٩° ٥٢' ٣٤,٠٧٦" N	٢٣° ٣٦' ٢٧,٦٤٠" E	١٧٩٩
٢٩° ٥٢' ٣٤,٢٠٨" N	٢٣° ٣٦' ٢٧,٤٤٥" E	١٨٠٠


٥٢-٢٨
٤٤٤

إحداثيات الحد الفاصل بين محافظتي شمال سيناء وجنوب سيناء بنظام WGS٨٤		
Y	X	المستعمل
٢٩° ٥٢' ٣٤,٧٨١" N	٣٣° ٣٦' ٢٦,٧١٦" E	١٨٠١
٢٩° ٥٢' ٣٤,٨٦١" N	٣٣° ٣٦' ٢٦,٦٦٥" E	١٨٠٢
٢٩° ٥٢' ٣٤,٩٣٠" N	٣٣° ٣٦' ٢٦,٥٨٤" E	١٨٠٣
٢٩° ٥٢' ٣٤,٩٤٨" N	٣٣° ٣٦' ٢٦,٥٢١" E	١٨٠٤
٢٩° ٥٢' ٣٥,٠١٨" N	٣٣° ٣٦' ٢٦,٣٨١" E	١٨٠٥
٢٩° ٥٢' ٣٥,١١٠" N	٣٣° ٣٦' ٢٦,٢٨٢" E	١٨٠٦
٢٩° ٥٢' ٣٥,١٢٦" N	٣٣° ٣٦' ٢٦,٢٧٥" E	١٨٠٧
٢٩° ٥٢' ٣٥,٢٠٢" N	٣٣° ٣٦' ٢٦,١٧٢" E	١٨٠٨
٢٩° ٥٢' ٣٥,٣٧٤" N	٣٣° ٣٦' ٢٦,١١٥" E	١٨٠٩
٢٩° ٥٢' ٣٥,٤٨٨" N	٣٣° ٣٦' ٢٥,٩٧٠" E	١٨١٠
٢٩° ٥٢' ٣٥,٧٢٠" N	٣٣° ٣٦' ٢٥,٧١٢" E	١٨١١
٢٩° ٥٢' ٣٥,٨٥٧" N	٣٣° ٣٦' ٢٥,٥٢٥" E	١٨١٢
٢٩° ٥٢' ٣٥,٩١١" N	٣٣° ٣٦' ٢٥,٤١٣" E	١٨١٣
٢٩° ٥٢' ٣٥,٩٥٦" N	٣٣° ٣٦' ٢٥,٣٤٠" E	١٨١٤
٢٩° ٥٢' ٣٥,٩٦٣" N	٣٣° ٣٦' ٢٥,٣٣٦" E	١٨١٥
٢٩° ٥٢' ٣٦,٠٤٢" N	٣٣° ٣٦' ٢٥,٢٨٩" E	١٨١٦
٢٩° ٥٢' ٣٦,١٦٣" N	٣٣° ٣٦' ٢٥,١٩٩" E	١٨١٧
٢٩° ٥٢' ٣٦,٧١٥" N	٣٣° ٣٦' ٢٤,٥٥١" E	١٨١٨
٢٩° ٥٢' ٣٧,٥٢٢" N	٣٣° ٣٦' ٢٣,٨٠١" E	١٨١٩
٢٩° ٥٢' ٣٧,٥٧٧" N	٣٣° ٣٦' ٢٣,٧١٢" E	١٨٢٠
٢٩° ٥٢' ٣٧,٥٨٠" N	٣٣° ٣٦' ٢٣,٧٠٥" E	١٨٢١
٢٩° ٥٢' ٣٧,٦٢٧" N	٣٣° ٣٦' ٢٣,٦١٢" E	١٨٢٢
٢٩° ٥٢' ٣٧,٦٣٠" N	٣٣° ٣٦' ٢٣,٦٠٤" E	١٨٢٣
٢٩° ٥٢' ٣٧,٦٦٧" N	٣٣° ٣٦' ٢٣,٤٨٣" E	١٨٢٤
٢٩° ٥٢' ٣٧,٧١٨" N	٣٣° ٣٦' ٢٣,٤٢١" E	١٨٢٥
٢٩° ٥٢' ٣٧,٧٣٦" N	٣٣° ٣٦' ٢٣,٤٠٧" E	١٨٢٦
٢٩° ٥٢' ٣٧,٨٧١" N	٣٣° ٣٦' ٢٣,٣١٥" E	١٨٢٧
٢٩° ٥٢' ٣٧,٨٧٥" N	٣٣° ٣٦' ٢٣,٣١٥" E	١٨٢٨
٢٩° ٥٢' ٣٧,٨٩٣" N	٣٣° ٣٦' ٢٣,٣٠٠" E	١٨٢٩
٢٩° ٥٢' ٣٨,٠٩٢" N	٣٣° ٣٦' ٢٣,٢٠٣" E	١٨٣٠
٢٩° ٥٢' ٣٨,٤٥٥" N	٣٣° ٣٦' ٢٢,٩٧٦" E	١٨٣١
٢٩° ٥٢' ٣٨,٥٥٠" N	٣٣° ٣٦' ٢٢,٨٤٣" E	١٨٣٢
٢٩° ٥٢' ٣٨,٥٦٣" N	٣٣° ٣٦' ٢٢,٨٢٧" E	١٨٣٣
٢٩° ٥٢' ٣٨,٦٦٢" N	٣٣° ٣٦' ٢٢,٦٨٢" E	١٨٣٤
٢٩° ٥٢' ٣٨,٦٦٩" N	٣٣° ٣٦' ٢٢,٦٧٣" E	١٨٣٥
٢٩° ٥٢' ٣٨,٧٩٧" N	٣٣° ٣٦' ٢٢,٤٤٤" E	١٨٣٦
٢٩° ٥٢' ٣٩,٠٣٦" N	٣٣° ٣٦' ٢١,٨٢٦" E	١٨٣٧
٢٩° ٥٢' ٣٩,١٠٤" N	٣٣° ٣٦' ٢١,٥٣٤" E	١٨٣٨
٢٩° ٥٢' ٣٩,١١٣" N	٣٣° ٣٦' ٢١,٥١٨" E	١٨٣٩
٢٩° ٥٢' ٣٩,٢٣٦" N	٣٣° ٣٦' ٢١,٢٧٣" E	١٨٤٠
٢٩° ٥٢' ٣٩,٤٨٦" N	٣٣° ٣٦' ٢٠,٩١٦" E	١٨٤١
٢٩° ٥٢' ٣٩,٦٨٩" N	٣٣° ٣٦' ٢٠,٧٦٨" E	١٨٤٢
٢٩° ٥٢' ٣٩,٧٠٤" N	٣٣° ٣٦' ٢٠,٧٥٦" E	١٨٤٣
٢٩° ٥٢' ٣٩,٨٨٣" N	٣٣° ٣٦' ٢٠,٦٤١" E	١٨٤٤
٢٩° ٥٢' ٣٩,٨٩٩" N	٣٣° ٣٦' ٢٠,٦٢٩" E	١٨٤٥
٢٩° ٥٢' ٣٩,٩١٥" N	٣٣° ٣٦' ٢٠,٦١٩" E	١٨٤٦
٢٩° ٥٢' ٤٠,١٤٥" N	٣٣° ٣٦' ٢٠,٤٦٦" E	١٨٤٧
٢٩° ٥٢' ٤٠,٢٦١" N	٣٣° ٣٦' ٢٠,٣٣٨" E	١٨٤٨
٢٩° ٥٢' ٤٠,٢٧٢" N	٣٣° ٣٦' ٢٠,٣٢١" E	١٨٤٩
٢٩° ٥٢' ٤٠,٣٩٥" N	٣٣° ٣٦' ٢٠,٢٠٦" E	١٨٥٠

٥٢-٢٩


إحداثيات الحد الفاصل بين محافظتي شمال سيناء وجنوب سيناء بنظام WGS٨٤		
Y	X	المتمثل
٢٩° ٥٢' ٤٠,٣٩٨" N	٣٣° ٣٦' ٢٠,١٩٩" E	١٨٥١
٢٩° ٥٢' ٤٠,٤٧١" N	٣٣° ٣٦' ٢٠,٠٤١" E	١٨٥٢
٢٩° ٥٢' ٤٠,٤٨٠" N	٣٣° ٣٦' ٢٠,٠٢٣" E	١٨٥٣
٢٩° ٥٢' ٤٠,٥٥٤" N	٣٣° ٣٦' ١٩,٧٤٣" E	١٨٥٤
٢٩° ٥٢' ٤٠,٥٦٠" N	٣٣° ٣٦' ١٩,٧٢٨" E	١٨٥٥
٢٩° ٥٢' ٤٠,٧٩٠" N	٣٣° ٣٦' ١٨,٨٥٨" E	١٨٥٦
٢٩° ٥٢' ٤٠,٨٠٢" N	٣٣° ٣٦' ١٨,٨٤١" E	١٨٥٧
٢٩° ٥٢' ٤٠,٩٨٢" N	٣٣° ٣٦' ١٨,٤٧٢" E	١٨٥٨
٢٩° ٥٢' ٤١,١٩١" N	٣٣° ٣٦' ١٨,١٣٩" E	١٨٥٩
٢٩° ٥٢' ٤١,٤١٦" N	٣٣° ٣٦' ١٧,٩١٦" E	١٨٦٠
٢٩° ٥٢' ٤١,٧٧١" N	٣٣° ٣٦' ١٧,٦٨٣" E	١٨٦١
٢٩° ٥٢' ٤١,٧٧٨" N	٣٣° ٣٦' ١٧,٦٧٥" E	١٨٦٢
٢٩° ٥٢' ٤٢,٠٧٢" N	٣٣° ٣٦' ١٧,٥٠٨" E	١٨٦٣
٢٩° ٥٢' ٤٢,٠٩٨" N	٣٣° ٣٦' ١٧,٤٨٨" E	١٨٦٤
٢٩° ٥٢' ٤٢,٤٤٩" N	٣٣° ٣٦' ١٧,٢٦٤" E	١٨٦٥
٢٩° ٥٢' ٤٢,٦٦٢" N	٣٣° ٣٦' ١٧,١٢٩" E	١٨٦٦
٢٩° ٥٢' ٤٢,٦٧٣" N	٣٣° ٣٦' ١٧,١١٥" E	١٨٦٧
٢٩° ٥٢' ٤٢,٨٠٥" N	٣٣° ٣٦' ١٦,٩٦٦" E	١٨٦٨
٢٩° ٥٢' ٤٢,٩٩٩" N	٣٣° ٣٦' ١٦,٥٤٢" E	١٨٦٩
٢٩° ٥٢' ٤٣,٠١٣" N	٣٣° ٣٦' ١٦,٥٠٤" E	١٨٧٠
٢٩° ٥٢' ٤٣,٠٩٦" N	٣٣° ٣٦' ١٦,٢٥٩" E	١٨٧١
٢٩° ٥٢' ٤٣,١٠٣" N	٣٣° ٣٦' ١٦,٢٤٨" E	١٨٧٢
٢٩° ٥٢' ٤٣,١٩٠" N	٣٣° ٣٦' ١٦,٠٠٤" E	١٨٧٣
٢٩° ٥٢' ٤٣,٢٠١" N	٣٣° ٣٦' ١٥,٩٨١" E	١٨٧٤
٢٩° ٥٢' ٤٣,٢٦٥" N	٣٣° ٣٦' ١٥,٧٦١" E	١٨٧٥
٢٩° ٥٢' ٤٣,٢٦٨" N	٣٣° ٣٦' ١٥,٧٥٣" E	١٨٧٦
٢٩° ٥٢' ٤٣,٣٠٣" N	٣٣° ٣٦' ١٥,٦١٦" E	١٨٧٧
٢٩° ٥٢' ٤٣,٣٩٧" N	٣٣° ٣٦' ١٥,٣٩١" E	١٨٧٨
٢٩° ٥٢' ٤٣,٣٩٧" N	٣٣° ٣٦' ١٥,٣٨٤" E	١٨٧٩
٢٩° ٥٢' ٤٣,٣٩١" N	٣٣° ٣٦' ١٥,٢٢٨" E	١٨٨٠
٢٩° ٥٢' ٤٣,٣٨٤" N	٣٣° ٣٦' ١٥,٢١٤" E	١٨٨١
٢٩° ٥٢' ٤٣,٣٣٠" N	٣٣° ٣٦' ١٤,٩٥٩" E	١٨٨٢
٢٩° ٥٢' ٤٣,٣١٤" N	٣٣° ٣٦' ١٤,٦٥٣" E	١٨٨٣
٢٩° ٥٢' ٤٣,٣٦٥" N	٣٣° ٣٦' ١٤,٤٤٤" E	١٨٨٤
٢٩° ٥٢' ٤٣,٣٣٩" N	٣٣° ٣٦' ١٤,١٥٣" E	١٨٨٥
٢٩° ٥٢' ٤٣,٥٠٧" N	٣٣° ٣٦' ١٣,٨٣١" E	١٨٨٦
٢٩° ٥٢' ٤٣,٧٦٢" N	٣٣° ٣٦' ١٣,٥٥٢" E	١٨٨٧
٢٩° ٥٢' ٤٤,١٨٧" N	٣٣° ٣٦' ١٣,٢١٦" E	١٨٨٨
٢٩° ٥٢' ٤٤,٣٨٠" N	٣٣° ٣٦' ١٢,٧٨٦" E	١٨٨٩
٢٩° ٥٢' ٤٤,٦٣٢" N	٣٣° ٣٦' ١٢,٣٣٦" E	١٨٩٠
٢٩° ٥٢' ٤٤,٦٦٦" N	٣٣° ٣٦' ١٢,٣٠٢" E	١٨٩١
٢٩° ٥٢' ٤٤,٧٠١" N	٣٣° ٣٦' ١٢,٢٤٥" E	١٨٩٢
٢٩° ٥٢' ٤٥,٠٦٦" N	٣٣° ٣٦' ١١,٦٧٧" E	١٨٩٣
٢٩° ٥٢' ٤٥,٤٣٩" N	٣٣° ٣٦' ١١,٣٩٧" E	١٨٩٤
٢٩° ٥٢' ٤٥,٥٨٦" N	٣٣° ٣٦' ١١,٢٨٦" E	١٨٩٥
٢٩° ٥٢' ٤٥,٧٦٤" N	٣٣° ٣٦' ١٠,٧٧٩" E	١٨٩٦
٢٩° ٥٢' ٤٥,٧٠٦" N	٣٣° ٣٦' ١٠,٤٣٧" E	١٨٩٧
٢٩° ٥٢' ٤٣,٧٠٧" N	٣٣° ٣٦' ٩,٢٥٣" E	١٨٩٨
٢٩° ٥٢' ٤٣,٦٤٢" N	٣٣° ٣٦' ٥,٧٧٤" E	١٨٩٩
٢٩° ٥٢' ٤٣,٥١١" N	٣٣° ٣٦' ٥,٥٧٦" E	١٩٠٠

٥٩ - ٤٣
٤٩٩


إحداثيات الحد الفاصل بين محافظتي شمال سيناء وجنوب سيناء بنظام WGS٨٤		
Y	X	المتمثل
٢٩° ٥٢' ٤٣,٤٠٠" N	٣٣° ٣٦' ٥,٣٢٨" E	١٩٠١
٢٩° ٥٢' ٤٣,٢٤١" N	٣٣° ٣٦' ٤,٩٨٤" E	١٩٠٢
٢٩° ٥٢' ٤٣,١٠٠" N	٣٣° ٣٦' ٤,٤٥٧" E	١٩٠٣
٢٩° ٥٢' ٤٣,٠٠٧" N	٣٣° ٣٦' ٣,٩١٢" E	١٩٠٤
٢٩° ٥٢' ٤٢,٩٦٧" N	٣٣° ٣٦' ٣,٣٨٠" E	١٩٠٥
٢٩° ٥٢' ٤٢,٩٤٤" N	٣٣° ٣٦' ٢,٨٢٦" E	١٩٠٦
٢٩° ٥٢' ٤٢,٩٣٨" N	٣٣° ٣٦' ٢,٨٠٨" E	١٩٠٧
٢٩° ٥٢' ٤٣,٠٠٠" N	٣٣° ٣٦' ٢,٣٤٢" E	١٩٠٨
٢٩° ٥٢' ٤٣,٠٧٤" N	٣٣° ٣٦' ٢,١٨٦" E	١٩٠٩
٢٩° ٥٢' ٤٣,١٥٥" N	٣٣° ٣٦' ١,٩٨٤" E	١٩١٠
٢٩° ٥٢' ٤٣,١٦٨" N	٣٣° ٣٦' ١,٧٨٣" E	١٩١١
٢٩° ٥٢' ٤٣,١٦٢" N	٣٣° ٣٦' ١,٤٨٤" E	١٩١٢
٢٩° ٥٢' ٤٣,١٦٨" N	٣٣° ٣٦' ١,٤٥٩" E	١٩١٣
٢٩° ٥٢' ٤٣,١٩٤" N	٣٣° ٣٦' ١,٢٥٢" E	١٩١٤
٢٩° ٥٢' ٤٣,٢١١" N	٣٣° ٣٦' ١,٢٠١" E	١٩١٥
٢٩° ٥٢' ٤٣,٢٦١" N	٣٣° ٣٦' ١,٠٠٧" E	١٩١٦
٢٩° ٥٢' ٤٣,٢٦٦" N	٣٣° ٣٦' ٠,٩٧٥" E	١٩١٧
٢٩° ٥٢' ٤٣,٣٢٣" N	٣٣° ٣٦' ٠,٧٤٩" E	١٩١٨
٢٩° ٥٢' ٤٣,٣٨٨" N	٣٣° ٣٦' ٠,٦٦٢" E	١٩١٩
٢٩° ٥٢' ٤٣,٤١٢" N	٣٣° ٣٦' ٠,٦٢٩" E	١٩٢٠
٢٩° ٥٢' ٤٣,٤٦٠" N	٣٣° ٣٦' ٠,٥٥٧" E	١٩٢١
٢٩° ٥٢' ٤٣,٤٧٢" N	٣٣° ٣٦' ٠,٥٣٠" E	١٩٢٢
٢٩° ٥٢' ٤٣,٦٦٨" N	٣٣° ٣٦' ٠,٢٨٨" E	١٩٢٣
٢٩° ٥٢' ٤٣,٦٨١" N	٣٣° ٣٦' ٠,٢٦٨" E	١٩٢٤
٢٩° ٥٢' ٤٣,٧١٣" N	٣٣° ٣٦' ٠,٠٥٦" E	١٩٢٥
٢٩° ٥٢' ٤٣,٧٠٤" N	٣٣° ٣٥' ٥٩,٧٢١" E	١٩٢٦
٢٩° ٥٢' ٤٣,٦٩٧" N	٣٣° ٣٥' ٥٩,٤٤٠" E	١٩٢٧
٢٩° ٥٢' ٤٣,٦٧٤" N	٣٣° ٣٥' ٥٩,٠٥٨" E	١٩٢٨
٢٩° ٥٢' ٤٣,٥٩٠" N	٣٣° ٣٥' ٥٨,٨٦٦" E	١٩٢٩
٢٩° ٥٢' ٤٣,٤٩١" N	٣٣° ٣٥' ٥٨,٧٧١" E	١٩٣٠
٢٩° ٥٢' ٤٣,٤٣٨" N	٣٣° ٣٥' ٥٨,٦٨٧" E	١٩٣١
٢٩° ٥٢' ٤٣,٣٩٧" N	٣٣° ٣٥' ٥٨,٥٦٦" E	١٩٣٢
٢٩° ٥٢' ٤٣,٣٩٧" N	٣٣° ٣٥' ٥٨,٥٥٩" E	١٩٣٣
٢٩° ٥٢' ٤٣,٣٨٧" N	٣٣° ٣٥' ٥٨,٥١٧" E	١٩٣٤
٢٩° ٥٢' ٤٣,٣٦٣" N	٣٣° ٣٥' ٥٨,٤٤٩" E	١٩٣٥
٢٩° ٥٢' ٤٣,٣٦٠" N	٣٣° ٣٥' ٥٨,٤٢٣" E	١٩٣٦
٢٩° ٥٢' ٤٣,٢٨٤" N	٣٣° ٣٥' ٥٨,٣٢١" E	١٩٣٧
٢٩° ٥٢' ٤٣,٢٧٥" N	٣٣° ٣٥' ٥٨,٣٢٥" E	١٩٣٨
٢٩° ٥٢' ٤٣,١٩١" N	٣٣° ٣٥' ٥٨,٢٧٩" E	١٩٣٩
٢٩° ٥٢' ٤٣,١٧٠" N	٣٣° ٣٥' ٥٨,٢٦٥" E	١٩٤٠
٢٩° ٥٢' ٤٣,١٥٣" N	٣٣° ٣٥' ٥٨,٢٥١" E	١٩٤١
٢٩° ٥٢' ٤٣,٠١٨" N	٣٣° ٣٥' ٥٨,١٦٠" E	١٩٤٢
٢٩° ٥٢' ٤٢,٨٠٥" N	٣٣° ٣٥' ٥٧,٩١٥" E	١٩٤٣
٢٩° ٥٢' ٤٢,٧٩٦" N	٣٣° ٣٥' ٥٧,٨٩٧" E	١٩٤٤
٢٩° ٥٢' ٤٢,٤١٦" N	٣٣° ٣٥' ٥٧,٣٤٩" E	١٩٤٥
٢٩° ٥٢' ٤٢,٣٥٠" N	٣٣° ٣٥' ٥٧,١٥٠" E	١٩٤٦
٢٩° ٥٢' ٤٢,٢٦٤" N	٣٣° ٣٥' ٥٧,٠٦٢" E	١٩٤٧
٢٩° ٥٢' ٤٢,٣٢٢" N	٣٣° ٣٥' ٥٦,٨٤٤" E	١٩٤٨
٢٩° ٥٢' ٤٢,٣٩٣" N	٣٣° ٣٥' ٥٦,٧٩١" E	١٩٤٩
٢٩° ٥٢' ٤٢,٥٣٩" N	٣٣° ٣٥' ٥٦,٦٥٩" E	١٩٥٠

١٣-٥١


٥٠٠

إحداثيات الحد الفاصل بين محافظتي شمال سيناء وجنوب سيناء بنظام WGS٨٤		
Y	X	المسقط
٢٩° ٥٢' ٤٢,٥٨٨" N	٣٣° ٣٥' ٥٦,٦٣١" E	١٩٥١
٢٩° ٥٢' ٤٢,٩٤٣" N	٣٣° ٣٥' ٥٦,٥١٦" E	١٩٥٢
٢٩° ٥٢' ٤٢,٩٩٥" N	٣٣° ٣٥' ٥٦,٥١٤" E	١٩٥٣
٢٩° ٥٢' ٤٣,٠٨٦" N	٣٣° ٣٥' ٥٦,٥١١" E	١٩٥٤
٢٩° ٥٢' ٤٣,٤٢٩" N	٣٣° ٣٥' ٥٦,٤٧٢" E	١٩٥٥
٢٩° ٥٢' ٤٣,٤٩٦" N	٣٣° ٣٥' ٥٦,٤٤٢" E	١٩٥٦
٢٩° ٥٢' ٤٣,٧٢٣" N	٣٣° ٣٥' ٥٦,٢٧٢" E	١٩٥٧
٢٩° ٥٢' ٤٣,٧٨٩" N	٣٣° ٣٥' ٥٦,١٨٨" E	١٩٥٨
٢٩° ٥٢' ٤٣,٩١٠" N	٣٣° ٣٥' ٥٥,٩٦٦" E	١٩٥٩
٢٩° ٥٢' ٤٤,٠٩٩" N	٣٣° ٣٥' ٥٥,٦٤١" E	١٩٦٠
٢٩° ٥٢' ٤٤,١٠١" N	٣٣° ٣٥' ٥٥,٤٢٢" E	١٩٦١
٢٩° ٥٢' ٤٤,٠٢١" N	٣٣° ٣٥' ٥٥,١٨٢" E	١٩٦٢
٢٩° ٥٢' ٤٣,٩٣٦" N	٣٣° ٣٥' ٥٤,٨٨١" E	١٩٦٣
٢٩° ٥٢' ٤٣,٧٥٠" N	٣٣° ٣٥' ٥٤,٦٣١" E	١٩٦٤
٢٩° ٥٢' ٤٣,٥١٨" N	٣٣° ٣٥' ٥٤,٣٧٣" E	١٩٦٥
٢٩° ٥٢' ٤٣,٣٩٤" N	٣٣° ٣٥' ٥٤,٢٢٠" E	١٩٦٦
٢٩° ٥٢' ٤٣,٢٦٤" N	٣٣° ٣٥' ٥٣,٩٩٠" E	١٩٦٧
٢٩° ٥٢' ٤٣,١٦٧" N	٣٣° ٣٥' ٥٣,٧١٠" E	١٩٦٨
٢٩° ٥٢' ٤٣,١٠٧" N	٣٣° ٣٥' ٥٣,٤٠٧" E	١٩٦٩
٢٩° ٥٢' ٤٣,٠٤٤" N	٣٣° ٣٥' ٥٣,٢١٣" E	١٩٧٠
٢٩° ٥٢' ٤٢,٩٥٢" N	٣٣° ٣٥' ٥٣,٠١٦" E	١٩٧١
٢٩° ٥٢' ٤٢,٩٠٥" N	٣٣° ٣٥' ٥٢,٨١٠" E	١٩٧٢
٢٩° ٥٢' ٤٢,٧٨٨" N	٣٣° ٣٥' ٥٢,٦١٥" E	١٩٧٣
٢٩° ٥٢' ٤٢,٦٠٩" N	٣٣° ٣٥' ٥٢,٢٩٧" E	١٩٧٤
٢٩° ٥٢' ٤٢,٤٩٣" N	٣٣° ٣٥' ٥١,٩٩٣" E	١٩٧٥
٢٩° ٥٢' ٤٢,٤٩١" N	٣٣° ٣٥' ٥١,٧٩١" E	١٩٧٦
٢٩° ٥٢' ٤٢,٥٨١" N	٣٣° ٣٥' ٥١,٦١٧" E	١٩٧٧
٢٩° ٥٢' ٤٢,٦٩٧" N	٣٣° ٣٥' ٥١,٤٧٤" E	١٩٧٨
٢٩° ٥٢' ٤٢,٧٥٥" N	٣٣° ٣٥' ٥١,٣٤٦" E	١٩٧٩
٢٩° ٥٢' ٤٢,٧٥٧" N	٣٣° ٣٥' ٥١,١٤٧" E	١٩٨٠
٢٩° ٥٢' ٤٢,٧٣٧" N	٣٣° ٣٥' ٥١,٠١٢" E	١٩٨١
٢٩° ٥٢' ٤٢,٦٤١" N	٣٣° ٣٥' ٥٠,٨٣٩" E	١٩٨٢
٢٩° ٥٢' ٤٢,٥٣٩" N	٣٣° ٣٥' ٥٠,٦٨٤" E	١٩٨٣
٢٩° ٥٢' ٤٢,٥٦٤" N	٣٣° ٣٥' ٥٠,٦٠٨" E	١٩٨٤
٢٩° ٥٢' ٤٢,٦٦٥" N	٣٣° ٣٥' ٥٠,٤٨٤" E	١٩٨٥
٢٩° ٥٢' ٤٢,٦٧٣" N	٣٣° ٣٥' ٥٠,٤٧٤" E	١٩٨٦
٢٩° ٥٢' ٤٢,٧٤٩" N	٣٣° ٣٥' ٥٠,٣٧٩" E	١٩٨٧
٢٩° ٥٢' ٤٢,٧٥٧" N	٣٣° ٣٥' ٥٠,٣٧٤" E	١٩٨٨
٢٩° ٥٢' ٤٢,٨٧٦" N	٣٣° ٣٥' ٥٠,٢٥١" E	١٩٨٩
٢٩° ٥٢' ٤٣,٠٣٥" N	٣٣° ٣٥' ٥٠,١٥٧" E	١٩٩٠
٢٩° ٥٢' ٤٣,٠٥٧" N	٣٣° ٣٥' ٥٠,١٤١" E	١٩٩١
٢٩° ٥٢' ٤٣,١٥٠" N	٣٣° ٣٥' ٥٠,٠٨٠" E	١٩٩٢
٢٩° ٥٢' ٤٣,١٥٩" N	٣٣° ٣٥' ٥٠,٠٧٩" E	١٩٩٣
٢٩° ٥٢' ٤٣,٤٢٥" N	٣٣° ٣٥' ٥٠,٠٣٨" E	١٩٩٤
٢٩° ٥٢' ٤٣,٤٧٠" N	٣٣° ٣٥' ٥٠,٠٣٨" E	١٩٩٥
٢٩° ٥٢' ٤٣,٦٥٠" N	٣٣° ٣٥' ٥٠,٠٣٠" E	١٩٩٦
٢٩° ٥٢' ٤٣,٦٧٧" N	٣٣° ٣٥' ٥٠,٠٢٧" E	١٩٩٧
٢٩° ٥٢' ٤٣,٧٦٦" N	٣٣° ٣٥' ٥٠,٠٥٨" E	١٩٩٨
٢٩° ٥٢' ٤٣,٨٦٠" N	٣٣° ٣٥' ٥٠,٠٢٩" E	١٩٩٩
٢٩° ٥٢' ٤٣,٩٢٢" N	٣٣° ٣٥' ٤٩,٩٩٩" E	٢٠٠٠


٥٩-٤٤
٩٥٥

إحداثيات الحد الفاصل بين محافظتي شمال سيناء وجنوب سيناء بنظام WGS٨٤		
Y	X	المسلسل
٢٩° ٥٢' ٤٣,٩٣٩" N	٣٣° ٣٥' ٤٩,٩٩٧" E	٢٠٠١
٢٩° ٥٢' ٤٤,٠٠٧" N	٣٣° ٣٥' ٤٩,٩٩٤" E	٢٠٠٢
٢٩° ٥٢' ٤٤,٠٢٥" N	٣٣° ٣٥' ٥٠,٠٠٢" E	٢٠٠٣
٢٩° ٥٢' ٤٤,٠٨٥" N	٣٣° ٣٥' ٥٠,٠١٩" E	٢٠٠٤
٢٩° ٥٢' ٤٤,٠٩٤" N	٣٣° ٣٥' ٥٠,٠١٨" E	٢٠٠٥
٢٩° ٥٢' ٤٤,١٦٠" N	٣٣° ٣٥' ٥٠,٠٣١" E	٢٠٠٦
٢٩° ٥٢' ٤٤,١٧٩" N	٣٣° ٣٥' ٥٠,٠٢٩" E	٢٠٠٧
٢٩° ٥٢' ٤٤,٢٣٢" N	٣٣° ٣٥' ٤٩,٩٩٤" E	٢٠٠٨
٢٩° ٥٢' ٤٤,٢٥١" N	٣٣° ٣٥' ٤٩,٩٦٧" E	٢٠٠٩
٢٩° ٥٢' ٤٤,٣٦٣" N	٣٣° ٣٥' ٤٩,٨٧١" E	٢٠١٠
٢٩° ٥٢' ٤٤,٥٢١" N	٣٣° ٣٥' ٤٩,٧٨٨" E	٢٠١١
٢٩° ٥٢' ٤٤,٦١٠" N	٣٣° ٣٥' ٤٩,٧٩٠" E	٢٠١٢
٢٩° ٥٢' ٤٤,٧٩٦" N	٣٣° ٣٥' ٤٩,٨٧٣" E	٢٠١٣
٢٩° ٥٢' ٤٤,٩٦٩" N	٣٣° ٣٥' ٤٩,٩٢٣" E	٢٠١٤
٢٩° ٥٢' ٤٥,١١٤" N	٣٣° ٣٥' ٤٩,٨٦٥" E	٢٠١٥
٢٩° ٥٢' ٤٥,١٢٤" N	٣٣° ٣٥' ٤٩,٧٩١" E	٢٠١٦
٢٩° ٥٢' ٤٥,٠٧٦" N	٣٣° ٣٥' ٤٩,٥٦٣" E	٢٠١٧
٢٩° ٥٢' ٤٤,٩٢٨" N	٣٣° ٣٥' ٤٩,٣٢١" E	٢٠١٨
٢٩° ٥٢' ٤٤,٨٠٢" N	٣٣° ٣٥' ٤٩,٠٠٧" E	٢٠١٩
٢٩° ٥٢' ٤٤,٧٢٤" N	٣٣° ٣٥' ٤٨,٨٥٩" E	٢٠٢٠
٢٩° ٥٢' ٤٤,٦٦٧" N	٣٣° ٣٥' ٤٨,٦٠٩" E	٢٠٢١
٢٩° ٥٢' ٤٤,٦٦٧" N	٣٣° ٣٥' ٤٨,٦٠٥" E	٢٠٢٢
٢٩° ٥٢' ٤٤,٦٠٢" N	٣٣° ٣٥' ٤٨,٣١١" E	٢٠٢٣
٢٩° ٥٢' ٤٤,٥٩٦" N	٣٣° ٣٥' ٤٨,١٠٧" E	٢٠٢٤
٢٩° ٥٢' ٤٤,٥٩٠" N	٣٣° ٣٥' ٤٧,٩٧٦" E	٢٠٢٥
٢٩° ٥٢' ٤٤,٥٥٦" N	٣٣° ٣٥' ٤٧,٧٤٦" E	٢٠٢٦
٢٩° ٥٢' ٤٤,٥٥٦" N	٣٣° ٣٥' ٤٧,٧٤١" E	٢٠٢٧
٢٩° ٥٢' ٤٤,٤٤٠" N	٣٣° ٣٥' ٤٧,٦١٦" E	٢٠٢٨
٢٩° ٥٢' ٤٤,٣٩٧" N	٣٣° ٣٥' ٤٧,٤٨٩" E	٢٠٢٩
٢٩° ٥٢' ٤٤,٤٥٠" N	٣٣° ٣٥' ٤٧,٤٠٠" E	٢٠٣٠
٢٩° ٥٢' ٤٤,٤٥٧" N	٣٣° ٣٥' ٤٧,٣٨١" E	٢٠٣١
٢٩° ٥٢' ٤٤,٥٢٧" N	٣٣° ٣٥' ٤٧,٢٦٤" E	٢٠٣٢
٢٩° ٥٢' ٤٤,٥٩٠" N	٣٣° ٣٥' ٤٧,١٦٥" E	٢٠٣٣
٢٩° ٥٢' ٤٤,٥٩٨" N	٣٣° ٣٥' ٤٧,١٤٥" E	٢٠٣٤
٢٩° ٥٢' ٤٤,٦٧٠" N	٣٣° ٣٥' ٤٧,٠٠٦" E	٢٠٣٥
٢٩° ٥٢' ٤٤,٦٣٨" N	٣٣° ٣٥' ٤٦,٨٠٣" E	٢٠٣٦
٢٩° ٥٢' ٤٤,٦٣٠" N	٣٣° ٣٥' ٤٦,٧٨٦" E	٢٠٣٧
٢٩° ٥٢' ٤٤,٦٠٩" N	٣٣° ٣٥' ٤٦,٧٦٦" E	٢٠٣٨
٢٩° ٥٢' ٤٤,٥٠٨" N	٣٣° ٣٥' ٤٦,٦٥٩" E	٢٠٣٩
٢٩° ٥٢' ٤٤,٥٠٠" N	٣٣° ٣٥' ٤٦,٦٥١" E	٢٠٤٠
٢٩° ٥٢' ٤٤,٢٧٨" N	٣٣° ٣٥' ٤٦,٤٩٢" E	٢٠٤١
٢٩° ٥٢' ٤٤,٢٥٢" N	٣٣° ٣٥' ٤٦,٤٥٨" E	٢٠٤٢
٢٩° ٥٢' ٤٤,١٠٠" N	٣٣° ٣٥' ٤٦,٢٢٢" E	٢٠٤٣
٢٩° ٥٢' ٤٤,٠٩٧" N	٣٣° ٣٥' ٤٦,٢٠٦" E	٢٠٤٤
٢٩° ٥٢' ٤٤,١٤١" N	٣٣° ٣٥' ٤٦,٠٧٥" E	٢٠٤٥
٢٩° ٥٢' ٤٤,١٦٦" N	٣٣° ٣٥' ٤٦,٠٥١" E	٢٠٤٦
٢٩° ٥٢' ٤٤,٢٠٥" N	٣٣° ٣٥' ٤٦,٠١٥" E	٢٠٤٧
٢٩° ٥٢' ٤٤,٢٤٨" N	٣٣° ٣٥' ٤٥,٨٧٣" E	٢٠٤٨
٢٩° ٥٢' ٤٤,٢٨٧" N	٣٣° ٣٥' ٤٥,٨٤١" E	٢٠٤٩
٢٩° ٥٢' ٤٤,٤٠١" N	٣٣° ٣٥' ٤٥,٨٢٧" E	٢٠٥٠


٤٤-٥٥
٥٥-٤٤

إحداثيات الحد الفاصل بين محافظتي شمال سيناء وجنوب سيناء بنظام WGS٨٤		
Y	X	المسلسل
٢٩° ٥٢' ٤٤,٤٩٤" N	٢٣° ٣٥' ٤٥,٧٠٨" E	٢٠٥١
٢٩° ٥٢' ٤٤,٥١٣" N	٢٣° ٣٥' ٤٥,٦٦٥" E	٢٠٥٢
٢٩° ٥٢' ٤٤,٥٣٧" N	٢٣° ٣٥' ٤٥,٢٨١" E	٢٠٥٣
٢٩° ٥٢' ٤٦,٥٠٥" N	٢٣° ٣٥' ٣٧,٢٥٣" E	٢٠٥٤
٢٩° ٥٢' ٤٨,٤٨٧" N	٢٣° ٣٥' ٢٩,٠٦٧" E	٢٠٥٥
٢٩° ٥٢' ٤٨,٨٢٢" N	٢٣° ٣٥' ٢٧,٦٤٢" E	٢٠٥٦
٢٩° ٥٢' ٤٩,٦٣٣" N	٢٣° ٣٥' ٢٤,٣٣٦" E	٢٠٥٧
٢٩° ٥٢' ٥٧,٠١٢" N	٢٣° ٣٤' ٥٣,٨٥٧" E	٢٠٥٨
٢٩° ٥٣' ٩,٨٤٢" N	٢٣° ٣٣' ٥٥,٥٩٤" E	٢٠٥٩
٢٩° ٥٣' ١٢,٦٧٧" N	٢٣° ٣٣' ٤٢,٧٢٠" E	٢٠٦٠
٢٩° ٥٣' ٣١,٨٩٥" N	٢٣° ٣٣' ١٢,٦٦٩" E	٢٠٦١
٢٩° ٥٣' ٣٦,٤٤١" N	٢٣° ٣١' ٥١,٣٦٦" E	٢٠٦٢
٢٩° ٥٣' ٤٥,٩٢٠" N	٢٣° ٣٠' ٣٦,٢٤١" E	٢٠٦٣
٢٩° ٥٣' ٥٢,٩١٣" N	٢٣° ٢٩' ٢,٩٨٥" E	٢٠٦٤
٢٩° ٥٣' ٥٩,٧٦٣" N	٢٣° ٢٧' ٥٨,٧٢٠" E	٢٠٦٥
٢٩° ٥٤' ٢,٣٢٩" N	٢٣° ٢٧' ٣٠,٠٩٩" E	٢٠٦٦
٢٩° ٥٤' ١٤,٦٩٦" N	٢٣° ٢٤' ٥٢,٠٣٨" E	٢٠٦٧
٢٩° ٥٤' ٢٤,٠٨١" N	٢٣° ٢٢' ٤١,٥٤٨" E	٢٠٦٨
٢٩° ٥٤' ٢٤,١٢٨" N	٢٣° ٢٢' ٤٠,٩٠٧" E	٢٠٦٩
٢٩° ٥٤' ٣٥,١٩٣" N	٢٣° ٢٠' ٣٠,٥٣٦" E	٢٠٧٠
٢٩° ٥٤' ٣٩,٩٨٠" N	٢٣° ١٩' ٢٨,٧٠٦" E	٢٠٧١
٢٩° ٥٤' ٤٠,٤٨٢" N	٢٣° ١٩' ٢٢,١٥٥" E	٢٠٧٢
٢٩° ٥٤' ٤٦,٦٥٨" N	٢٣° ١٨' ٢,٢٧٨" E	٢٠٧٣
٢٩° ٥٤' ٥٢,٥٣٣" N	٢٣° ١٦' ٤٦,٠٠٨" E	٢٠٧٤
٢٩° ٥٤' ٥٣,٧٠٣" N	٢٣° ١٦' ٢٥,٠٨١" E	٢٠٧٥
٢٩° ٥٤' ٥٣,٧٠٩" N	٢٣° ١٦' ٢٤,٩٧٧" E	٢٠٧٦
٢٩° ٥٥' ٠,٤٣٥" N	٢٣° ١٤' ٢٢,٩٠٦" E	٢٠٧٧
٢٩° ٥٤' ٥٩,٤٦٤" N	٢٣° ١٤' ١٣,١٥٥" E	٢٠٧٨
٢٩° ٥٤' ٥٥,٣٨٧" N	٢٣° ١٤' ٠,٧٢٨" E	٢٠٧٩
٢٩° ٥٤' ٤٤,٧١٦" N	٢٣° ١٣' ٣٢,٢٨٩" E	٢٠٨٠
٢٩° ٥٤' ٤٢,٨٥٩" N	٢٣° ١٣' ٢٦,٠٣٤" E	٢٠٨١
٢٩° ٥٤' ٤٢,٨١٥" N	٢٣° ١٣' ٢٤,٩٥٦" E	٢٠٨٢
٢٩° ٥٤' ٤٢,٥٥٨" N	٢٣° ١٣' ١٨,٥٣٥" E	٢٠٨٣
٢٩° ٥٤' ٤١,٩٥٠" N	٢٣° ١٣' ١٠,٢٦٨" E	٢٠٨٤
٢٩° ٥٤' ٣٨,٨١١" N	٢٣° ١٣' ٢,٢٠٠" E	٢٠٨٥
٢٩° ٥٤' ٣٦,٢٩٤" N	٢٣° ١٣' ٥٤,٠٢٥" E	٢٠٨٦
٢٩° ٥٤' ٣٤,٥٢٣" N	٢٣° ١٣' ٤٣,١٤١" E	٢٠٨٧
٢٩° ٥٤' ٣٤,٠١٨" N	٢٣° ١٣' ٣٤,٩١٣" E	٢٠٨٨
٢٩° ٥٤' ٣٢,٨٣١" N	٢٣° ١٣' ٢٨,٩٩١" E	٢٠٨٩
٢٩° ٥٤' ٣٢,٣٠٤" N	٢٣° ١٣' ١٢,٣٢٥" E	٢٠٩٠
٢٩° ٥٤' ٣٢,٧٤٥" N	٢٣° ١٣' ٥,٨٣٧" E	٢٠٩١
٢٩° ٥٤' ٣٦,٤٥٨" N	٢٣° ١١' ٥٨,٩٨٥" E	٢٠٩٢
٢٩° ٥٤' ٣٩,٩١٥" N	٢٣° ١١' ٥٢,٢١٩" E	٢٠٩٣
٢٩° ٥٤' ٤٤,٦٩٦" N	٢٣° ١١' ٤١,٤٨٦" E	٢٠٩٤
٢٩° ٥٤' ٤٧,٦٥٦" N	٢٣° ١١' ٣٦,٤٧٠" E	٢٠٩٥
٢٩° ٥٤' ٤٧,٨٤٨" N	٢٣° ١١' ٣٦,١٣٣" E	٢٠٩٦
٢٩° ٥٤' ٥٠,٦٦٣" N	٢٣° ١١' ٣١,٩٣١" E	٢٠٩٧
٢٩° ٥٤' ٥٢,٥٩٤" N	٢٣° ١١' ٢٥,٢٤٠" E	٢٠٩٨
٢٩° ٥٤' ٥٢,٥٨٩" N	٢٣° ١١' ٢٤,٥٦٦" E	٢٠٩٩
٢٩° ٥٤' ٥٢,٦٠٥" N	٢٣° ١١' ١٩,٠٨٧" E	٢١٠٠


٤٤-٥٢
٩٥٥

إحداثيات الحد الفاصل بين محافظتي شمال سيناء وجنوب سيناء بنظام WGS٨٤		
Y	X	الممثل
٢٩° ٥٤' ٥٢,٤٠٢" N	٢٣° ١١' ١١,٨٤٢" E	٢١٠١
٢٩° ٥٤' ٥٢,٤٢٥" N	٢٣° ١١' ٢,٩٩١" E	٢١٠٢
٢٩° ٥٤' ٥٤,٧٦٦" N	٢٣° ١٠' ٥٨,٢٤٤" E	٢١٠٣
٢٩° ٥٤' ٥٢,٣٦٢" N	٢٣° ١٠' ٤٨,٢٤٦" E	٢١٠٤
٢٩° ٥٤' ٥٢,٣٠٣" N	٢٣° ١٠' ٤٢,١٥٤" E	٢١٠٥
٢٩° ٥٤' ٥٢,٢٩٩" N	٢٣° ١٠' ٤١,٨٦٩" E	٢١٠٦
٢٩° ٥٤' ٥٢,٢٢٢" N	٢٣° ١٠' ٣٩,٠٢٢" E	٢١٠٧
٢٩° ٥٤' ٥٢,٢١٨" N	٢٣° ١٠' ٣٨,٧٣٨" E	٢١٠٨
٢٩° ٥٤' ٥٢,٢٥٠" N	٢٣° ١٠' ٣٨,٥٢٨" E	٢١٠٩
٢٩° ٥٤' ٥١,٨٩٢" N	٢٣° ١٠' ٣٠,٩٤٧" E	٢١١٠
٢٩° ٥٤' ٥٠,٥٠٢" N	٢٣° ١٠' ٢٦,٦١٥" E	٢١١١
٢٩° ٥٤' ٥٠,٥٠١" N	٢٣° ١٠' ٢٦,١٨٧" E	٢١١٢
٢٩° ٥٤' ٤٥,٩٩٤" N	٢٣° ١٠' ١٧,٦٧٧" E	٢١١٣
٢٩° ٥٤' ٤٥,٩٨٥" N	٢٣° ١٠' ١٧,١١٣" E	٢١١٤
٢٩° ٥٤' ٤٢,١٦٩" N	٢٣° ١٠' ١٢,٥٥٠" E	٢١١٥
٢٩° ٥٤' ٤٢,٨٢٠" N	٢٣° ١٠' ١١,٩٨٤" E	٢١١٦
٢٩° ٥٤' ٣٦,٨١٩" N	٢٣° ١٠' ٣,٧٦٤" E	٢١١٧
٢٩° ٥٤' ٣٦,٨٠٥" N	٢٣° ١٠' ٢,٨٤٣" E	٢١١٨
٢٩° ٥٤' ٣٦,٦٢٤" N	٢٣° ١٠' ١,٩٢٢" E	٢١١٩
٢٩° ٥٤' ٢٩,٧٢٨" N	٢٣° ٩' ٥١,٠٣٣" E	٢١٢٠
٢٩° ٥٤' ٢٥,٢٧١" N	٢٣° ٩' ٤٢,٢٨٥" E	٢١٢١
٢٩° ٥٤' ١٩,٨٠٣" N	٢٣° ٩' ٣٤,٥٨٣" E	٢١٢٢
٢٩° ٥٤' ١٩,٧٩٩" N	٢٣° ٩' ٣٤,١٩١" E	٢١٢٣
٢٩° ٥٤' ١٨,٤٥٧" N	٢٣° ٩' ٢٦,٥٢٣" E	٢١٢٤
٢٩° ٥٤' ١٨,٢١٥" N	٢٣° ٩' ٢١,٢٦٢" E	٢١٢٥
٢٩° ٥٤' ١٨,٢١٢" N	٢٣° ٩' ٢١,٠٠٤" E	٢١٢٦
٢٩° ٥٤' ١٧,٨٢٨" N	٢٣° ٩' ١٤,٦٢٠" E	٢١٢٧
٢٩° ٥٤' ١٧,٨٢٦" N	٢٣° ٩' ١٤,٤٢٧" E	٢١٢٨
٢٩° ٥٤' ١٦,٤٤٢" N	٢٣° ٩' ٩,٩١٨" E	٢١٢٩
٢٩° ٥٤' ١٤,٥٢٢" N	٢٣° ٩' ٣,٥١٣" E	٢١٣٠
٢٩° ٥٤' ١٣,٥٩٩" N	٢٣° ٩' ٠,٤٣٦" E	٢١٣١
٢٩° ٥٤' ١٣,٣٤١" N	٢٣° ٨' ٥٦,٧٩٦" E	٢١٣٢
٢٩° ٥٤' ١٣,٣٤٠" N	٢٣° ٨' ٥٦,٧٣٤" E	٢١٣٣
٢٩° ٥٤' ١٤,٣٠٩" N	٢٣° ٨' ٥٢,٩٣٥" E	٢١٣٤
٢٩° ٥٤' ١٤,٤١٧" N	٢٣° ٨' ٥٢,٦٧١" E	٢١٣٥
٢٩° ٥٤' ١٤,٩٥١" N	٢٣° ٨' ٥٢,٥٥٩" E	٢١٣٦
٢٩° ٥٤' ١٥,٠٩٨" N	٢٣° ٨' ٥٢,٢٥٣" E	٢١٣٧
٢٩° ٥٤' ١٥,٥١٤" N	٢٣° ٨' ٥١,٣٨٧" E	٢١٣٨
٢٩° ٥٤' ١٥,٦٧٨" N	٢٣° ٨' ٥٠,٩٨٥" E	٢١٣٩
٢٩° ٥٤' ١٦,٢٤٨" N	٢٣° ٨' ٤٩,٥٥٢" E	٢١٤٠
٢٩° ٥٤' ١٩,٩٥٩" N	٢٣° ٨' ٤٧,٤٤٥" E	٢١٤١
٢٩° ٥٤' ٢٢,١٩٩" N	٢٣° ٨' ٤٦,٧٨٣" E	٢١٤٢
٢٩° ٥٤' ٢٥,١٥٧" N	٢٣° ٨' ٤٤,٤٢٢" E	٢١٤٣
٢٩° ٥٤' ٢٥,٣٠٦" N	٢٣° ٨' ٤٤,٣٢٣" E	٢١٤٤
٢٩° ٥٤' ٢٦,٨٢٣" N	٢٣° ٨' ٤٣,١٩٩" E	٢١٤٥
٢٩° ٥٤' ٢٦,٩٧٩" N	٢٣° ٨' ٤٢,١٥٣" E	٢١٤٦
٢٩° ٥٤' ٢٨,٣٢٦" N	٢٣° ٨' ٤٢,٠٠٤" E	٢١٤٧
٢٩° ٥٤' ٢٨,٥٣٤" N	٢٣° ٨' ٤١,٩٢٨" E	٢١٤٨
٢٩° ٥٤' ٢٩,٤٩٢" N	٢٣° ٨' ٤٠,٨٧٨" E	٢١٤٩
٢٩° ٥٤' ٣٠,٩٥٢" N	٢٣° ٨' ٤٠,١٨٤" E	٢١٥٠


٥٤٤٥

إحداثيات الحد الفاصل بين محافظتي شمال سيناء وجنوب سيناء بنظام WGS٨٤		
Y	X	المستقل
٢٩° ٥٤' ٣١,٠١٧" N	٣٣° ٨' ٤٠,١٦٢" E	٢١٥١
٢٩° ٥٤' ٣٢,٠٨٣" N	٣٣° ٨' ٤٠,٢٠٧" E	٢١٥٢
٢٩° ٥٤' ٣٢,٢١٣" N	٣٣° ٨' ٤٠,٢٦٨" E	٢١٥٣
٢٩° ٥٤' ٣٣,١٦٧" N	٣٣° ٨' ٤٠,٥١٧" E	٢١٥٤
٢٩° ٥٤' ٣٣,٢٨٨" N	٣٣° ٨' ٤٠,٥٢٣" E	٢١٥٥
٢٩° ٥٤' ٣٣,٣٨٦" N	٣٣° ٨' ٤٠,٥٢٧" E	٢١٥٦
٢٩° ٥٤' ٣٣,٨٦٩" N	٣٣° ٨' ٤٠,٣٠٨" E	٢١٥٧
٢٩° ٥٤' ٣٣,٩٦٣" N	٣٣° ٨' ٤٠,١٥١" E	٢١٥٨
٢٩° ٥٤' ٣٤,٣٨٤" N	٣٣° ٨' ٣٩,١٦٢" E	٢١٥٩
٢٩° ٥٤' ٣٤,٧٦١" N	٣٣° ٨' ٣٨,١٠٤" E	٢١٦٠
٢٩° ٥٤' ٣٤,٨٨٨" N	٣٣° ٨' ٣٧,٩٣٨" E	٢١٦١
٢٩° ٥٤' ٣٦,٠٦٢" N	٣٣° ٨' ٣٥,٩٣٤" E	٢١٦٢
٢٩° ٥٤' ٣٦,١٤٢" N	٣٣° ٨' ٣٥,٨٤٥" E	٢١٦٣
٢٩° ٥٤' ٣٦,٢٢١" N	٣٣° ٨' ٣٥,٦٩٩" E	٢١٦٤
٢٩° ٥٤' ٣٦,٨٤٥" N	٣٣° ٨' ٣٤,٨٠٦" E	٢١٦٥
٢٩° ٥٤' ٣٦,٨٩٩" N	٣٣° ٨' ٣٤,٧١٦" E	٢١٦٦
٢٩° ٥٤' ٣٧,٢٣٨" N	٣٣° ٨' ٣٤,٢٤٥" E	٢١٦٧
٢٩° ٥٤' ٣٧,٩٤٨" N	٣٣° ٨' ٣٣,٢٥٨" E	٢١٦٨
٢٩° ٥٤' ٣٨,٠٤٢" N	٣٣° ٨' ٣٣,٠٩٧" E	٢١٦٩
٢٩° ٥٤' ٣٨,٣٧٤" N	٣٣° ٨' ٣٢,٣٩٦" E	٢١٧٠
٢٩° ٥٤' ٣٨,٤٩٨" N	٣٣° ٨' ٣٢,٣١١" E	٢١٧١
٢٩° ٥٤' ٣٨,٦٤٦" N	٣٣° ٨' ٣٢,١٧٢" E	٢١٧٢
٢٩° ٥٤' ٣٩,٠٦٩" N	٣٣° ٨' ٣١,٦٩٦" E	٢١٧٣
٢٩° ٥٤' ٣٩,١٩٧" N	٣٣° ٨' ٣١,٦٠٨" E	٢١٧٤
٢٩° ٥٤' ٣٩,٨٤٢" N	٣٣° ٨' ٣١,١١٠" E	٢١٧٥
٢٩° ٥٤' ٣٩,٨٩٤" N	٣٣° ٨' ٣١,٠٧٩" E	٢١٧٦
٢٩° ٥٤' ٤٠,٣١٩" N	٣٣° ٨' ٣٠,٨٨٨" E	٢١٧٧
٢٩° ٥٤' ٤٠,٤٢٨" N	٣٣° ٨' ٣٠,٨٨٢" E	٢١٧٨
٢٩° ٥٤' ٤٠,٥٣٦" N	٣٣° ٨' ٣٠,٨٢٠" E	٢١٧٩
٢٩° ٥٤' ٤١,١١٠" N	٣٣° ٨' ٣٠,٥٥٨" E	٢١٨٠
٢٩° ٥٤' ٤١,٧٢٤" N	٣٣° ٨' ٣٠,٥٢٧" E	٢١٨١
٢٩° ٥٤' ٤٢,١٣٧" N	٣٣° ٨' ٣٠,٦٠٣" E	٢١٨٢
٢٩° ٥٤' ٤٢,١٨٥" N	٣٣° ٨' ٣٠,٥٩٩" E	٢١٨٣
٢٩° ٥٤' ٤٢,٩٢٢" N	٣٣° ٨' ٣٠,٠٢١" E	٢١٨٤
٢٩° ٥٤' ٤٣,٢٥٥" N	٣٣° ٨' ٢٩,٥١٦" E	٢١٨٥
٢٩° ٥٤' ٤٣,٤٠٢" N	٣٣° ٨' ٢٩,٣٦٩" E	٢١٨٦
٢٩° ٥٤' ٤٤,٤٧٠" N	٣٣° ٨' ٢٨,٦٢١" E	٢١٨٧
٢٩° ٥٤' ٤٤,٦٤٦" N	٣٣° ٨' ٢٨,٥٢٣" E	٢١٨٨
٢٩° ٥٤' ٤٤,٦٩٧" N	٣٣° ٨' ٢٨,٥١٨" E	٢١٨٩
٢٩° ٥٤' ٤٥,٣٣٧" N	٣٣° ٨' ٢٧,٧٦٩" E	٢١٩٠
٢٩° ٥٤' ٤٥,٤٠٤" N	٣٣° ٨' ٢٧,٥٧١" E	٢١٩١
٢٩° ٥٤' ٤٥,٤٢٤" N	٣٣° ٨' ٢٧,٤٥٩" E	٢١٩٢
٢٩° ٥٤' ٤٥,٥٧٩" N	٣٣° ٨' ٢٦,٥١٣" E	٢١٩٣
٢٩° ٥٤' ٤٥,٦٠٠" N	٣٣° ٨' ٢٦,٤٢٨" E	٢١٩٤
٢٩° ٥٤' ٤٥,٩٠٤" N	٣٣° ٨' ٢٥,٣٥٢" E	٢١٩٥
٢٩° ٥٤' ٤٦,٠٢١" N	٣٣° ٨' ٢٥,١١٧" E	٢١٩٦
٢٩° ٥٤' ٤٦,٠٤٤" N	٣٣° ٨' ٢٥,٠٥٩" E	٢١٩٧
٢٩° ٥٤' ٤٦,٦٩٦" N	٣٣° ٨' ٢٣,٨٠٤" E	٢١٩٨
٢٩° ٥٤' ٤٨,١٥٥" N	٣٣° ٨' ٢١,٧٦٩" E	٢١٩٩
٢٩° ٥٤' ٥٠,٥٨٨" N	٣٣° ٨' ٢٠,٢٦٦" E	٢٢٠٠

٥٩ - ٤٦

إحداثيات الحد الفاصل بين محافظتي شمال سيناء وجنوب سيناء بنظام WGS٨٤		
Y	X	الممثل
٢٩° ٥٤' ٥٤,٧١٠" N	٣٣° ٨' ١٨,١١١" E	٢٢٠١
٢٩° ٥٤' ٥٠,٩١٣" N	٣٣° ٨' ١٨,٣٥٠" E	٢٢٠٢
٢٩° ٥٤' ٥٦,٧٥٧" N	٣٣° ٨' ١٦,٣٨١" E	٢٢٠٣
٢٩° ٥٤' ٥٤,٢٧٧" N	٣٣° ٨' ١٤,٢٥٧" E	٢٢٠٤
٢٩° ٥٤' ٥٤,٣٧٣" N	٣٣° ٨' ١٤,٢٠٠" E	٢٢٠٥
٢٩° ٥٤' ٥٦,٧٣١" N	٣٣° ٨' ١١,٨٠٠" E	٢٢٠٦
٢٩° ٥٤' ٥٧,٠٨٤" N	٣٣° ٨' ١١,٤٧٨" E	٢٢٠٧
٢٩° ٥٥' ٢,٢٣٠" N	٣٣° ٨' ٤,٨٥٤" E	٢٢٠٨
٢٩° ٥٥' ٤,٣٦٢" N	٣٣° ٨' ١,٦٥٩" E	٢٢٠٩
٢٩° ٥٥' ٦,٦٥٨" N	٣٣° ٧' ٥٨,٦٨١" E	٢٢١٠
٢٩° ٥٥' ٩,٠٦٧" N	٣٣° ٧' ٥٦,٥٧٤" E	٢٢١١
٢٩° ٥٥' ٩,١٢٣" N	٣٣° ٧' ٥٦,٥١٣" E	٢٢١٢
٢٩° ٥٥' ١٣,٤٠٦" N	٣٣° ٧' ٥٢,٤٧٧" E	٢٢١٣
٢٩° ٥٥' ١٣,٥٣٣" N	٣٣° ٧' ٥٢,٣٧٢" E	٢٢١٤
٢٩° ٥٥' ١٦,١٩٣" N	٣٣° ٧' ٤٩,٦٩٨" E	٢٢١٥
٢٩° ٥٥' ١٨,٦٢٢" N	٣٣° ٧' ٤٧,٠٦٣" E	٢٢١٦
٢٩° ٥٥' ٢٠,٠٨٧" N	٣٣° ٧' ٤٣,٨٤٧" E	٢٢١٧
٢٩° ٥٥' ٢٠,١٥٣" N	٣٣° ٧' ٤٣,٧١٤" E	٢٢١٨
٢٩° ٥٥' ٢١,٨١١" N	٣٣° ٧' ٤٠,٨٦٥" E	٢٢١٩
٢٩° ٥٥' ٢٤,٨١٢" N	٣٣° ٧' ٣٥,٣٣٠" E	٢٢٢٠
٢٩° ٥٥' ٢٤,٩٧٣" N	٣٣° ٧' ٣٥,١٢١" E	٢٢٢١
٢٩° ٥٥' ٢٦,٧٥١" N	٣٣° ٧' ٣٢,١٣٩" E	٢٢٢٢
٢٩° ٥٥' ٢٦,٨٨٠" N	٣٣° ٧' ٣١,٩٥٧" E	٢٢٢٣
٢٩° ٥٥' ٢٨,٥٦٢" N	٣٣° ٧' ٢٨,٧٦٠" E	٢٢٢٤
٢٩° ٥٥' ٢٨,٩٠٩" N	٣٣° ٧' ٢٤,١٣٧" E	٢٢٢٥
٢٩° ٥٥' ٢٨,٧٢٩" N	٣٣° ٧' ١٢,٧٩٩" E	٢٢٢٦
٢٩° ٥٥' ٢٨,٦٧٠" N	٣٣° ٧' ٢,٩٠٥" E	٢٢٢٧
٢٩° ٥٥' ٢٨,٤٦٥" N	٣٣° ٧' ٠,٨٧٤" E	٢٢٢٨
٢٩° ٥٥' ٢٨,٠٦٦" N	٣٣° ٦' ٥٨,٧٨٦" E	٢٢٢٩
٢٩° ٥٥' ٢٧,١٢٥" N	٣٣° ٦' ٥٠,٥٧٠" E	٢٢٣٠
٢٩° ٥٥' ٢٥,٧٦٣" N	٣٣° ٦' ٣٩,٩٠١" E	٢٢٣١
٢٩° ٥٥' ٢٥,٧٤٢" N	٣٣° ٦' ٣٨,٦٢٦" E	٢٢٣٢
٢٩° ٥٥' ٢٥,٩٢٨" N	٣٣° ٦' ٣٧,٢٥٨" E	٢٢٣٣
٢٩° ٥٥' ٢٦,٢٣٤" N	٣٣° ٦' ٣٥,٩٢٦" E	٢٢٣٤
٢٩° ٥٥' ٢٦,٨٧٩" N	٣٣° ٦' ٣٣,٣٤٥" E	٢٢٣٥
٢٩° ٥٥' ٢٨,٨٥١" N	٣٣° ٦' ٢٨,٠٩٠" E	٢٢٣٦
٢٩° ٥٥' ٣٠,٥٥١" N	٣٣° ٦' ٢٣,٤٣٦" E	٢٢٣٧
٢٩° ٥٥' ٣١,٧٦٠" N	٣٣° ٦' ٢٠,٠٦٦" E	٢٢٣٨
٢٩° ٥٥' ٣٤,٢٠٥" N	٣٣° ٦' ١٣,٨٢٤" E	٢٢٣٩
٢٩° ٥٥' ٣٦,٠١٣" N	٣٣° ٦' ٩,٤٧٣" E	٢٢٤٠
٢٩° ٥٥' ٣٦,٥٠٩" N	٣٣° ٦' ٨,٢٧٢" E	٢٢٤١
٢٩° ٥٥' ٣٧,٤١٣" N	٣٣° ٦' ٧,٠٨٧" E	٢٢٤٢
٢٩° ٥٥' ٣٧,٥٦٠" N	٣٣° ٦' ٥,٢١٩" E	٢٢٤٣
٢٩° ٥٥' ٤١,٦٢٢" N	٣٣° ٥' ١٣,٧١٢" E	٢٢٤٤
٢٩° ٥٥' ٤٦,٧٠١" N	٣٣° ٥' ٥,١٠٠" E	٢٢٤٥
٢٩° ٥٥' ٥٢,١٢١" N	٣٣° ٥' ٥١,٧٣٧" E	٢٢٤٦
٢٩° ٥٥' ٥٥,٤٢١" N	٣٣° ٥' ٤٤,٨٨٩" E	٢٢٤٧
٢٩° ٥٥' ٥٨,٧٤٩" N	٣٣° ٥' ٣٧,٧٢١" E	٢٢٤٨
٢٩° ٥٦' ٠,٢٧١" N	٣٣° ٥' ٣٠,٧٣٣" E	٢٢٤٩
٢٩° ٥٦' ٣,١٧٨" N	٣٣° ٥' ٢٨,٢٧٥" E	٢٢٥٠


٥٢٤٧
٣٣٥


إحداثيات الحد الفاصل بين محافظتي شمال سيناء وجنوب سيناء بنظام WGS٨٤		
Y	X	المسلسل
٢٩° ٥٦' ٦,٨٤٢" N	٣٣° ٠' ٧,٣٦٦" E	٢٢٥١
٢٩° ٥٦' ١٧,٣٥١" N	٣٢° ٥٧' ٣٨,٦٢٠" E	٢٢٥٢
٢٩° ٥٦' ٢٠,٠٩١" N	٣٢° ٥٦' ١٩,٢٨٣" E	٢٢٥٣
٢٩° ٥٦' ٢٠,٧٤٩" N	٣٢° ٥٦' ١٢,٧٤٦" E	٢٢٥٤
٢٩° ٥٦' ٢٦,٣٠٦" N	٣٢° ٥٥' ١٧,٤٨٧" E	٢٢٥٥
٢٩° ٥٦' ٢٩,٥٣٤" N	٣٢° ٥٤' ٤٥,٣٩٠" E	٢٢٥٦
٢٩° ٥٦' ٢٩,٧٦٢" N	٣٢° ٥٤' ٣٣,١٢٢" E	٢٢٥٧
٢٩° ٥٦' ٣٠,٠٩٤" N	٣٢° ٥٤' ١٥,١٨٩" E	٢٢٥٨
٢٩° ٥٦' ٣٠,٤٢٩" N	٣٢° ٥٣' ٥٧,٠٩٧" E	٢٢٥٩
٢٩° ٥٦' ٣٠,٦١٧" N	٣٢° ٥٣' ٤٦,٩٠٧" E	٢٢٦٠
٢٩° ٥٦' ٣١,٤٦٣" N	٣٢° ٥٣' ١,٢٥٨" E	٢٢٦١
٢٩° ٥٦' ٣١,٤٧٨" N	٣٢° ٥٣' ٠,٤٠٦" E	٢٢٦٢
٢٩° ٥٦' ٣٣,١٤٨" N	٣٢° ٥٢' ٢٩,٠٢٢" E	٢٢٦٣
٢٩° ٥٦' ٣٤,١٢٦" N	٣٢° ٥٢' ٢٦,٤٩٣" E	٢٢٦٤
٢٩° ٥٦' ٣٤,٧٢٠" N	٣٢° ٥٢' ١٨,٨٩٢" E	٢٢٦٥
٢٩° ٥٦' ٣٥,٨٨٧" N	٣٢° ٥٢' ٣,٩٤٤" E	٢٢٦٦
٢٩° ٥٦' ٣٨,٥٥٢" N	٣٢° ٥١' ٢٩,٨٠٨" E	٢٢٦٧
٢٩° ٥٦' ٣٨,٦١٦" N	٣٢° ٥١' ٢٨,٩٨٦" E	٢٢٦٨
٢٩° ٥٦' ٣٨,٩٨٧" N	٣٢° ٥١' ٢٤,٢٤٠" E	٢٢٦٩
٢٩° ٥٦' ٤٠,٤٢١" N	٣٢° ٥١' ٥,٨٦٦" E	٢٢٧٠
٢٩° ٥٦' ٤٠,٤٣١" N	٣٢° ٥١' ٥,٧٤٢" E	٢٢٧١
٢٩° ٥٦' ٤٠,٧٠٧" N	٣٢° ٥١' ٤,٨٧٨" E	٢٢٧٢
٢٩° ٥٦' ٤٠,٧٠٧" N	٣٢° ٥١' ٤,٧٩٢" E	٢٢٧٣
٢٩° ٥٦' ٤٠,٨١٧" N	٣٢° ٥١' ٣,٨٦٨" E	٢٢٧٤
٢٩° ٥٦' ٤٠,٨١٧" N	٣٢° ٥١' ٣,٧٥٣" E	٢٢٧٥
٢٩° ٥٦' ٤٠,٧٨٨" N	٣٢° ٥١' ٢,٩١٨" E	٢٢٧٦
٢٩° ٥٦' ٤٠,٧٦٠" N	٣٢° ٥١' ٢,٨٦١" E	٢٢٧٧
٢٩° ٥٦' ٤٠,٢٨٤" N	٣٢° ٥١' ٠,٧٢٤" E	٢٢٧٨
٢٩° ٥٦' ٤٠,١٧٤" N	٣٢° ٥٠' ٥٩,٨٤٤" E	٢٢٧٩
٢٩° ٥٦' ٤٠,٠٢٢" N	٣٢° ٥٠' ٥٨,٦٤٢" E	٢٢٨٠
٢٩° ٥٦' ٤٠,٠٢٠" N	٣٢° ٥٠' ٥٨,٤٩٩" E	٢٢٨١
٢٩° ٥٦' ٣٩,٨٣٧" N	٣٢° ٥٠' ٥٧,٣٩٩" E	٢٢٨٢
٢٩° ٥٦' ٣٩,٤٢٦" N	٣٢° ٥٠' ٥٦,٦١٩" E	٢٢٨٣
٢٩° ٥٦' ٣٨,٤٩٤" N	٣٢° ٥٠' ٥٥,٣٣٧" E	٢٢٨٤
٢٩° ٥٦' ٣٥,٧٣٢" N	٣٢° ٥٠' ٥١,٩٠٥" E	٢٢٨٥
٢٩° ٥٦' ٣٤,٣١٥" N	٣٢° ٥٠' ٤٩,٩٥٨" E	٢٢٨٦
٢٩° ٥٦' ٣٣,٨٣٠" N	٣٢° ٥٠' ٤٩,٢٩١" E	٢٢٨٧

- ٥١ -



٥٩-٥٠

كشف إحداثيات مطار طابا - محافظة جنوب سيناء بنظام WGS٨٤		
Y	X	المستعمل
٢٩° ٣٧' ٤,٧٦٥" N	٣٤° ٤٧' ٥٩,٥٨٢" E	١
٢٩° ٣٦' ٥٩,٥٧٤" N	٣٤° ٤٧' ٥٨,٧٨٣" E	٢
٢٩° ٣٦' ٤٨,٠٣٦" N	٣٤° ٤٧' ٥٧,٠٠٧" E	٣
٢٩° ٣٦' ١٥,٦٤٤" N	٣٤° ٤٧' ٥٢,٠٣٣" E	٤
٢٩° ٣٦' ٧,٢٣٩" N	٣٤° ٤٧' ٥٠,٧٤١" E	٥
٢٩° ٣٥' ٥٤,٢٤٧" N	٣٤° ٤٧' ٤٨,٧٤١" E	٦
٢٩° ٣٥' ٤٦,٤٦٠" N	٣٤° ٤٧' ٤٠,٨٢٦" E	٧
٢٩° ٣٥' ٣٥,٢١٢" N	٣٤° ٤٧' ٢٩,٣٩٥" E	٨
٢٩° ٣٥' ١٨,٤١٨" N	٣٤° ٤٧' ١٢,٣١٣" E	٩
٢٩° ٣٤' ٥٦,٠٣٥" N	٣٤° ٤٦' ٤٩,٥٦٨" E	١٠
٢٩° ٣٣' ٣٩,٥٨٦" N	٣٤° ٤٥' ٣١,٩٩٢" E	١١
٢٩° ٣٣' ٤٤,٦٩٢" N	٣٤° ٤٥' ٢٥,٤٠٣" E	١٢
٢٩° ٣٣' ٤٩,٤١٤" N	٣٤° ٤٥' ١٩,٣١٦" E	١٣
٢٩° ٣٣' ٥١,٥٨١" N	٣٤° ٤٥' ١٤,٩٩٩" E	١٤
٢٩° ٣٣' ٥٦,٠٦٦" N	٣٤° ٤٥' ٩,٥٢٧" E	١٥
٢٩° ٣٤' ٢,٣٩٥" N	٣٤° ٤٥' ٢,١١٠" E	١٦
٢٩° ٣٤' ٧,٨١٩" N	٣٤° ٤٤' ٥٥,٥١٣" E	١٧
٢٩° ٣٤' ١٥,٣٥١" N	٣٤° ٤٤' ٤٥,٧٠١" E	١٨
٢٩° ٣٤' ٢٣,٤٩٣" N	٣٤° ٤٤' ٣٥,١١٣" E	١٩
٢٩° ٣٤' ٤٤,١٦٤" N	٣٤° ٤٤' ٤٣,٥٠١" E	٢٠
٢٩° ٣٤' ٥٥,٥٨٧" N	٣٤° ٤٤' ٤٨,٢٠٣" E	٢١
٢٩° ٣٥' ١١,٧٣٢" N	٣٤° ٤٤' ٥٤,٧٧٧" E	٢٢
٢٩° ٣٥' ٢٨,٤١٥" N	٣٤° ٤٤' ٥٤,٦٨٠" E	٢٣
٢٩° ٣٥' ٥٩,٠٦٩" N	٣٤° ٤٤' ٥٤,٤٤٢" E	٢٤
٢٩° ٣٦' ٢٤,١٢٤" N	٣٤° ٤٤' ٤١,٢١٨" E	٢٥
٢٩° ٣٧' ٣,٢٠١" N	٣٤° ٤٤' ٤٨,٣٧٨" E	٢٦
٢٩° ٣٧' ٤,٨٧٢" N	٣٤° ٤٤' ٥٤,٠٢٩" E	٢٧
٢٩° ٣٧' ٥,٧٧١" N	٣٤° ٤٤' ٥٧,٠٤٨" E	٢٨
٢٩° ٣٧' ٥,٨٤٢" N	٣٤° ٤٥' ٠,٦٤٤" E	٢٩
٢٩° ٣٧' ٥,٨٤٩" N	٣٤° ٤٥' ٥,٥٦٦" E	٣٠
٢٩° ٣٧' ٢٨,٨٠٢" N	٣٤° ٤٥' ٥,٤٣٥" E	٣١
٢٩° ٣٧' ٢٨,٨٢٦" N	٣٤° ٤٥' ٨,٤٨٧" E	٣٢
٢٩° ٣٧' ٣٨,٤٥٩" N	٣٤° ٤٥' ٨,٤٥٩" E	٣٣
٢٩° ٣٧' ٤٤,٣٩٥" N	٣٤° ٤٥' ١٦,٦٣٦" E	٣٤
٢٩° ٣٧' ٤٤,٣٩٥" N	٣٤° ٤٥' ١٦,٦٣٦" E	المساحة
٦٦٤٣,٧٣ فدان	٢٥٨٠,٨٧٨٣ م	

كشف إحداثيات نطاق الأمن لمطار طابا - محافظة جنوب سيناء بنظام WGS٨٤		
Y	X	المتمثل
٢٩° ٣٧' ٣٤,٥٢٧" N	٣٤° ٤٨' ١٤,٤٦٢" E	١
٢٩° ٣٧' ٢٩,١٦١" N	٣٤° ٤٨' ٢٤,١٢٠" E	٢
٢٩° ٣٧' ٢٠,٦٩٣" N	٣٤° ٤٨' ٣١,٩٧٦" E	٣
٢٩° ٣٧' ١١,٣٢٨" N	٣٤° ٤٨' ٣٥,٩٨٦" E	٤
٢٩° ٣٦' ٥٥,٢٤٤" N	٣٤° ٤٨' ٣٥,٦٢٠" E	٥
٢٩° ٣٦' ٤٠,٩٧٨" N	٣٤° ٤٨' ٣٣,٤٢٥" E	٦
٢٩° ٣٦' ١١,٣٢٠" N	٣٤° ٤٨' ٢٨,٨٦٨" E	٧
٢٩° ٣٥' ٤٩,٩١٥" N	٣٤° ٤٨' ٢٥,٥٧٢" E	٨
٢٩° ٣٥' ٤٣,٦٨٣" N	٣٤° ٤٨' ٢٣,٨٨٢" E	٩
٢٩° ٣٥' ٣٦,٣٠٥" N	٣٤° ٤٨' ١٩,٧١٨" E	١٠
٢٩° ٣٥' ٢٤,٨٩٠" N	٣٤° ٤٨' ٨,٦٠٨" E	١١
٢٩° ٣٥' ١٣,٦٣٨" N	٣٤° ٤٧' ٥٧,١٧٢" E	١٢
٢٩° ٣٤' ٥٦,٨٤٤" N	٣٤° ٤٧' ٤٠,٠٨٩" E	١٣
٢٩° ٣٣' ٣٩,٢٥٩" N	٣٤° ٤٦' ٢١,٢٩٩" E	١٤
٢٩° ٣٣' ٢٨,٧٠٢" N	٣٤° ٤٦' ١٠,٦٠٣" E	١٥
٢٩° ٣٣' ١٨,٠٠٦" N	٣٤° ٤٥' ٥٩,٧٥٥" E	١٦
٢٩° ٣٣' ١١,٢٠٥" N	٣٤° ٤٥' ٥٠,٠٥٥" E	١٧
٢٩° ٣٣' ٧,٧٥١" N	٣٤° ٤٥' ٣٩,٣٥٤" E	١٨
٢٩° ٣٣' ٧,٤١١" N	٣٤° ٤٥' ٢٦,٩٢٦" E	١٩
٢٩° ٣٣' ١٠,٦٧٥" N	٣٤° ٤٥' ١٥,٠٦٥" E	٢٠
٢٩° ٣٣' ١٧,٢٢٧" N	٣٤° ٤٥' ٤,٨٣٩" E	٢١
٢٩° ٣٣' ٢٦,٣٣٢" N	٣٤° ٤٤' ٥١,٣٩٧" E	٢٢
٢٩° ٣٣' ٣٦,٨١٨" N	٣٤° ٤٤' ٣٨,٧١٢" E	٢٣
٢٩° ٣٣' ٤٣,٤٣٨" N	٣٤° ٤٤' ٣٠,٩٦٨" E	٢٤
٢٩° ٣٣' ٥٢,٠٦٦" N	٣٤° ٤٤' ١٩,٧٣٣" E	٢٥
٢٩° ٣٤' ٠,٩٥٨" N	٣٤° ٤٤' ٨,٣٥٧" E	٢٦
٢٩° ٣٤' ٧,٤٨١" N	٣٤° ٤٤' ٢,٧٨٧" E	٢٧
٢٩° ٣٤' ١٧,٦٦٣" N	٣٤° ٤٣' ٥٨,٥٦١" E	٢٨
٢٩° ٣٤' ٢٥,٨١٣" N	٣٤° ٤٣' ٥٨,٠٤٩" E	٢٩
٢٩° ٣٤' ٣٦,٨٩٦" N	٣٤° ٤٤' ١,١٢٢" E	٣٠
٢٩° ٣٤' ٤٨,٠٤٠" N	٣٤° ٤٤' ٥,٦٥٩" E	٣١
٢٩° ٣٤' ٥٨,٦٩٧" N	٣٤° ٤٤' ٩,٩٨٦" E	٣٢
٢٩° ٣٥' ١٧,٢٥٩" N	٣٤° ٤٤' ١٧,٥٨٤" E	٣٣
٢٩° ٣٥' ٢٨,٢٠١" N	٣٤° ٤٤' ١٧,٥٢٠" E	٣٤
٢٩° ٣٥' ٣٩,٠٠٦" N	٣٤° ٤٤' ١٧,٤٢٢" E	٣٥
٢٩° ٣٥' ٥١,٨٣٧" N	٣٤° ٤٤' ١٧,٣٣٣" E	٣٦
٢٩° ٣٦' ١,٧٨٣" N	٣٤° ٤٤' ١٢,٠٨٣" E	٣٧
٢٩° ٣٦' ١١,٩٦٣" N	٣٤° ٤٤' ٦,٧٥٥" E	٣٨
٢٩° ٣٦' ٢٢,٤١٨" N	٣٤° ٤٤' ٤,١٠٣" E	٣٩
٢٩° ٣٦' ٣٥,٣٠٢" N	٣٤° ٤٤' ٥,٦٥٣" E	٤٠
٢٩° ٣٦' ٥١,٣٢٢" N	٣٤° ٤٤' ٨,٥٥١" E	٤١
٢٩° ٣٧' ٣,٥٧٦" N	٣٤° ٤٤' ١٠,٨٢٩" E	٤٢
٢٩° ٣٧' ١٢,٦٤٦" N	٣٤° ٤٤' ١٢,٨١٤" E	٤٣
٢٩° ٣٧' ٢٠,١٥٣" N	٣٤° ٤٤' ١٦,٦٧٠" E	٤٤
٢٩° ٣٧' ٢٦,٥٧٢" N	٣٤° ٤٤' ٢٢,٥٦٤" E	٤٥

كشف إحداثيات نطاق الأمن لمطار طابا - محافظة جنوب سيناء بنظام WGS٨٤		
Y	X	المسلسل
٢٩° ٣٧' ٣٠,٥٤٣" N	٣٤° ٤٤' ٢٨,٣١٨" E	٤٦
٢٩° ٣٧' ٤١,٣١٥" N	٣٤° ٤٤' ٣١,١٣٣" E	٤٧
٢٩° ٣٧' ٥٦,١٧٣" N	٣٤° ٤٤' ٣٧,٢٩٩" E	٤٨
٢٩° ٣٨' ٣,٤٣٩" N	٣٤° ٤٤' ٤٤,٦٩٩" E	٤٩
٢٩° ٣٨' ١٠,٤٨٠" N	٣٤° ٤٤' ٥٤,٤٨٦" E	٥٠
٢٩° ٣٨' ١٥,٨٤٣" N	٣٤° ٤٥' ٧,٣٤٣" E	٥١
٢٩° ٣٨' ١٦,٨٦٥" N	٣٤° ٤٥' ١٧,٤٨٤" E	٥٢
٢٩° ٣٨' ١٥,٦٩١" N	٣٤° ٤٥' ٢٦,٥٧٧" E	٥٣
٢٩° ٣٨' ١١,٤٩١" N	٣٤° ٤٥' ٤٣,٨٩٩" E	٥٤
٢٩° ٣٨' ٦,٨١٤" N	٣٤° ٤٦' ٣,٠٦١" E	٥٥
٢٩° ٣٧' ٥٨,١٠١" N	٣٤° ٤٦' ٣٨,٩٠١" E	٥٦
٢٩° ٣٧' ٥١,٠٩٥" N	٣٤° ٤٧' ٧,٧٠٩" E	٥٧
٢٩° ٣٧' ٤٠,٧١٠" N	٣٤° ٤٧' ٥٠,٣٩٤" E	٥٨
٥٧٦٢,٩٤ فدان	٢م ٢٤٢٠٩١٤٨	المساحة

طبعت بالهيئة العامة لشئون المطابع الأميرية

رئيس مجلس الإدارة

محاسب / أشرف إمام عبد السلام

رقم الإيداع بدار الكتب ٦٥ لسنة ٢٠٢١

٢٠٢١/٢٥٢٤٧ - ٢٠٢١/٩/٢٩ - ٢٠٢١/٩/٢٩ - ٢٠٢١/٩/٢٩