

قرار رئيس جمهورية مصر العربية

رقم ٤٢٦ لسنة ٢٠٢١

رئيس الجمهورية

بعد الاطلاع على الدستور ؛

وعلى قانون الهيئات العامة الصادر بالقانون رقم ٦١ لسنة ١٩٦٣ ؛

وعلى القانون رقم ٦ لسنة ١٩٦٧ بإنشاء الهيئة العامة لميناء الإسكندرية ؛

وعلى قانون نظام الإدارة المحلية الصادر بالقانون رقم ٤٣ لسنة ١٩٧٩ ؛

وعلى القانون رقم ١٤٣ لسنة ١٩٨١ فى شأن الأراضى الصحراوية ؛

وعلى قانون الرى والصرف الصادر بالقانون رقم ١٢ لسنة ١٩٨٤ ؛

وعلى القانون رقم ٧ لسنة ١٩٩١ فى شأن بعض الأحكام المتعلقة بأموال الدولة

الخاصة؛

وعلى قانون البيئة الصادر بالقانون رقم ٤ لسنة ١٩٩٤ ؛

وعلى قانون التنمية المتكاملة فى شبه جزيرة سيناء الصادر بالقانون رقم ١٤

لسنة ٢٠١٢ ؛

وعلى قرار رئيس الجمهورية رقم ٤٥٦ لسنة ١٩٨٣ بتحديد المسطحات المائية

التي تتولى هيئة الثروة السمكية تنميتها ؛

وعلى قرار رئيس الجمهورية رقم ٥٥٤ لسنة ١٩٨٦ بتحديد الأصول التي تتول

إلى الهيئة العامة لموانئ البحر الأحمر ؛

وعلى قرار رئيس الجمهورية رقم ١٨٥ لسنة ١٩٩٥ بإضافة بعض الأصول

المملوكة للدولة إلى الهيئة العامة لموانئ البحر الأحمر ؛

وعلى قرار رئيس الجمهورية رقم ١٥٢ لسنة ٢٠٠١ بشأن تحديد المناطق

الاستراتيجية ذات الأهمية العسكرية من الأراضى الصحراوية والقواعد الخاصة بها ؛

وعلى قرار رئيس الجمهورية رقم ١٥٣ لسنة ٢٠٠١ بإنشاء المركز الوطنى لتخطيط استخدامات أراضى الدولة ؛

وعلى قرار رئيس الجمهورية رقم ٦٢ لسنة ٢٠١٨ بشأن خريطة تنمية أراضى جمهورية مصر العربية ؛

وعلى موافقة الجهاز الوطنى لتنمية شبه جزيرة سيناء ؛
وبناءً على ما عرضه المركز الوطنى لتخطيط استخدامات أراضى الدولة ؛
وبعد موافقة مجلس الوزراء ؛

قرار:

(المادة الأولى)

يُعاد تخصيص بعض المساحات من الأراضى المملوكة للدولة ملكية خاصة لصالح
الهيئة العامة لموانئ البحر الأحمر وذلك على النحو المبين بعد :

- قطعة أرض ميناء الغردقة بمساحة ١٠,٢ فدان تقريباً تعادل (٢٤٢٩٦٥م^٢) وفقاً للوحة وجدول الإحداثيات المرفقين ويرمز لها بالحرف (أ) .
- قطعة أرض أمام ميناء الغردقة بمساحة ٠,٢ فدان تقريباً تعادل (٢٨٧٠م^٢) وفقاً للوحة وجدول الإحداثيات المرفقين ويرمز لها بالحرف (ب) .
- قطعة أرض الاستراحة والباركينج بمساحة ٦,٧ فدان تقريباً تعادل (٢٢٨٣٥١م^٢) وفقاً للوحة وجدول الإحداثيات المرفقين ويرمز لها بالحرف (ج) .
- قطعة أرض ميناء سفاجا بمساحة ١٩٤,٣ فدان تقريباً تعادل (٢٨١٦٣٢١م^٢) وفقاً للوحة وجدول الإحداثيات المرفقين ويرمز لها بالحرف (د) .
- قطعة أرض محطة الحاويات بمساحة ١٠,٤ فدان تقريباً تعادل (٢٤٣٨١٥٠م^٢) وفقاً للوحة وجدول الإحداثيات المرفقين ويرمز لها بالحرف (هـ) .
- قطعة أرض منطقة استراحات العاملين بميناء سفاجا بمساحة ١,٦٥ فدان تقريباً تعادل (٢٦٩٣٤م^٢) وفقاً للوحة وجدول الإحداثيات المرفقين ويرمز لها بالحرف (و) .

- قطعة أرض ميناء نوبيع البحرى بمساحة ٨٩,٥ فدان تقريباً تعادل (٢م٣٧٦٢٩٦) وفقاً للوحة وجدول الإحداثيات المرفقين ويرمز لها بالحرف (ز) .
- الحدود البحرية لميناء نوبيع بمساحة ١٩,٨ فدان تقريباً تعادل (٢م٨٣٤٧٦,٦) وفقاً للوحة وجدول الإحداثيات المرفقين ويرمز لها بالحرف (ح) .
- قطعة أرض ميناء السويس البحرى بمساحة ٨٠,٨٦ فدان تقريباً تعادل (٢م٣٣٩٧٠٨) وفقاً للوحة وجدول الإحداثيات المرفقين ويرمز لها بالحرف (ط) .
- قطعة أرض ميناء الزيتيات بمساحة ٤٠١,٦ فدان تقريباً تعادل (٢م١٦٨٧٢٩٨) وفقاً للوحة وجدول الإحداثيات المرفقين ويرمز لها بالحرف (ى) .
- قطعة أرض مبنى حى النور بمساحة ٠,١٢ فدان تقريباً تعادل (٢م٥٤٢) وفقاً للوحة وجدول الإحداثيات المرفقين ويرمز لها بالحرف (ك) .
- قطعة أرض مبنى الجمعية الاستهلاكية القديمة بمساحة ٠,٠٥٦ فدان تقريباً تعادل (٢م٢٣٩) وفقاً للوحة وجدول الإحداثيات المرفقين ويرمز لها بالحرف (ل) .
- قطعة أرض الشركة المصرية للصيد ومعداته بمساحة ٢٠,١٦ فدان تقريباً تعادل (٢م٨٤٧١٥) وفقاً للوحة وجدول الإحداثيات المرفقين ويرمز لها بالحرف (م) .
- قطعة أرض السلخانة بمساحة ٠,٧٥ فدان تقريباً تعادل (٢م٣١٧٣) وفقاً للوحة وجدول الإحداثيات المرفقين ويرمز لها بالحرف (ن) .
- قطعة أرض التكمسير بمساحة ١١,٨٤ فدان تقريباً تعادل (٢م٤٩٧٦٨) وفقاً للوحة وجدول الإحداثيات المرفقين ويرمز لها بالحرف (س) .
- قطعة أرض أمام شركة السويس بمساحة ٣,٥٧ فدان تقريباً تعادل (٢م١٥٠١٠) وفقاً للوحة وجدول الإحداثيات المرفقين ويرمز لها بالحرف (ع) .

(المادة الثانية)

تحتفظ القوات المسلحة بملكياتها داخل حدود المساحة المبينة في المادة الأولى من هذا القرار .


(المادة الثالثة)


ينشر هذا القرار في الجريدة الرسمية .
صدر برئاسة الجمهورية في ١٦ صفر سنة ١٤٤٣ هـ
(الموافق ٢٣ سبتمبر سنة ٢٠٢١ م) .

عبد الفتاح السيسي




-٧-





١٠

٤٤٦٤٦٤٦٤٦

مختلف (مختلفات قطعة أرض تابعة لمحافظة البحر الأحمر لصالح الهيئة العامة لتوطين البحر الأحمر (مياه سفاحا) (د) بنظام WGS ٨٤		
المستطيل	X	Y
١	٢٢° ٥٧' ٥,١١٢" E	٢٦° ٤٤' ٥٥,٨٩١" N
٢	٢٢° ٥٧' ٤,٦٥٩" E	٢٦° ٤٤' ٥٦,٥٥٠" N
٣	٢٢° ٥٧' ٤,٢٢٥" E	٢٦° ٤٤' ٥٦,٢٦٩" N
٤	٢٢° ٥٧' ٤,٢٩٩" E	٢٦° ٤٥' ١٤,٠٥٥" N
٥	٢٢° ٥٧' ٤٥,٥٧٠" E	٢٦° ٤٥' ١٨,٧٥٩" N
٦	٢٢° ٥٧' ٤٤,٢٩٩" E	٢٦° ٤٥' ٢٠,٠٩١" N
٧	٢٢° ٥٧' ٢٤,٠٠٩" E	٢٦° ٤٥' ٢٥,٩٥٩" N
٨	٢٢° ٥٧' ٢٦,٠٢١" E	٢٦° ٤٥' ٢٧,٣٧٤" N
٩	٢٢° ٥٧' ٢٤,٧٠٥" E	٢٦° ٤٥' ٢٧,٧٣٨" N
١٠	٢٢° ٥٧' ٢٤,٠٩٢" E	٢٦° ٤٥' ٥,٢١٨" N
١١	٢٢° ٥٧' ٢٤,٤٨٣" E	٢٦° ٤٥' ٢,٧٤٥" N
١٢	٢٢° ٥٧' ٢٢,٠٠٠" E	٢٦° ٤٥' ٢,٧٠٦" N
١٣	٢٢° ٥٧' ٢٢,٦٧٣" E	٢٦° ٤٥' ٠,٩٦٢" N
١٤	٢٢° ٥٧' ٢٤,٤٤٧" E	٢٦° ٤٥' ١,٠٤٩" N
١٥	٢٢° ٥٧' ٢٤,٢٣٧" E	٢٦° ٤٤' ٥٧,٥٩١" N
١٦	٢٢° ٥٧' ٢٧,٥٥١" E	٢٦° ٤٤' ٤٤,٢١٠" N
١٧	٢٢° ٥٧' ٢٥,٤٤٧" E	٢٦° ٤٤' ٢٢,٢٢٤" N
١٨	٢٢° ٥٧' ٢٥,٢٥٩" E	٢٦° ٤٤' ٢١,٥٥٩" N
١٩	٢٢° ٥٧' ٢٦,٤٢٤" E	٢٦° ٤٤' ٢٥,٤٧٦" N
المساحة	٢,٨١٢٢١	١٩٤,٣ فدان تقريبا




٢٦٠٧
٤٤٦



-١٣-




-١٤-














٢٥


٥٧٤٦٤٦٢

كشف إحداثيات نقطة أرض تابعة محافظة البحر الأحمر لصالح الهيئة العامة لوزن البحر الأحمر (شركة البحرية للمياه ومعالجة مياه السويس) [م] بنظام WGS 84

مسجل	X	Y	مسجل	X	Y
1	٢٣°٢٣'٤,٨٣٣" E	٢٣°٥٢'٢٤,٠٠٠" N	٤١	٢٣°٢٣'٤,٨٣٣" E	٢٣°٥٢'٢٤,٠٠٠" N
2	٢٣°٢٣'٥,٠١٥" E	٢٣°٥٢'٢٤,٠١٥" N	٤٢	٢٣°٢٣'٥,٠١٥" E	٢٣°٥٢'٢٤,٠١٥" N
3	٢٣°٢٣'٥,٢٠٠" E	٢٣°٥٢'٢٤,٠٣٠" N	٤٣	٢٣°٢٣'٥,٣٨٥" E	٢٣°٥٢'٢٤,٠٤٥" N
4	٢٣°٢٣'٥,٤٧٥" E	٢٣°٥٢'٢٤,٠٦٥" N	٤٤	٢٣°٢٣'٥,٦٧٠" E	٢٣°٥٢'٢٤,١٠٠" N
5	٢٣°٢٣'٥,٦٥٥" E	٢٣°٥٢'٢٤,١٣٥" N	٤٥	٢٣°٢٣'٥,٨٥٥" E	٢٣°٥٢'٢٤,١٦٥" N
6	٢٣°٢٣'٥,٨٤٠" E	٢٣°٥٢'٢٤,٢٠٥" N	٤٦	٢٣°٢٣'٥,٩٤٥" E	٢٣°٥٢'٢٤,٢٤٥" N
7	٢٣°٢٣'٦,٠٢٥" E	٢٣°٥٢'٢٤,٢٧٥" N	٤٧	٢٣°٢٣'٦,٠٢٥" E	٢٣°٥٢'٢٤,٢٧٥" N
8	٢٣°٢٣'٦,٢١٠" E	٢٣°٥٢'٢٤,٣٤٥" N	٤٨	٢٣°٢٣'٦,٢١٠" E	٢٣°٥٢'٢٤,٣٤٥" N
9	٢٣°٢٣'٦,٣٩٥" E	٢٣°٥٢'٢٤,٤١٥" N	٤٩	٢٣°٢٣'٦,٣٩٥" E	٢٣°٥٢'٢٤,٤١٥" N
1٠	٢٣°٢٣'٦,٥٨٠" E	٢٣°٥٢'٢٤,٤٨٥" N	٥٠	٢٣°٢٣'٦,٥٦٥" E	٢٣°٥٢'٢٤,٥٥٥" N
11	٢٣°٢٣'٦,٧٦٥" E	٢٣°٥٢'٢٤,٥٥٥" N	٥1	٢٣°٢٣'٦,٧٥٠" E	٢٣°٥٢'٢٤,٦٢٥" N
12	٢٣°٢٣'٦,٩٥٠" E	٢٣°٥٢'٢٤,٦٢٥" N	٥2	٢٣°٢٣'٦,٩٣٥" E	٢٣°٥٢'٢٤,٦٩٥" N
13	٢٣°٢٣'٧,١٣٥" E	٢٣°٥٢'٢٤,٦٩٥" N	٥3	٢٣°٢٣'٧,١٢٠" E	٢٣°٥٢'٢٤,٧٦٥" N
14	٢٣°٢٣'٧,٣٢٠" E	٢٣°٥٢'٢٤,٧٦٥" N	٥4	٢٣°٢٣'٧,٣٠٥" E	٢٣°٥٢'٢٤,٨٣٥" N
15	٢٣°٢٣'٧,٥٠٥" E	٢٣°٥٢'٢٤,٨٣٥" N	٥5	٢٣°٢٣'٧,٤٩٠" E	٢٣°٥٢'٢٤,٩٠٥" N
16	٢٣°٢٣'٧,٦٩٠" E	٢٣°٥٢'٢٤,٩٠٥" N	٥6	٢٣°٢٣'٧,٦٧٥" E	٢٣°٥٢'٢٤,٩٧٥" N
17	٢٣°٢٣'٧,٨٧٥" E	٢٣°٥٢'٢٤,٩٧٥" N	٥7	٢٣°٢٣'٧,٨٦٠" E	٢٣°٥٢'٢٤,٩٧٥" N
18	٢٣°٢٣'٨,٠٦٠" E	٢٣°٥٢'٢٤,٩٧٥" N	٥8	٢٣°٢٣'٨,٠٤٥" E	٢٣°٥٢'٢٤,٩٧٥" N
19	٢٣°٢٣'٨,٢٤٥" E	٢٣°٥٢'٢٤,٩٧٥" N	٥9	٢٣°٢٣'٨,٢٣٠" E	٢٣°٥٢'٢٤,٩٧٥" N
2٠	٢٣°٢٣'٨,٤٣٠" E	٢٣°٥٢'٢٤,٩٧٥" N	٦٠	٢٣°٢٣'٨,٤١٥" E	٢٣°٥٢'٢٤,٩٧٥" N
21	٢٣°٢٣'٨,٦١٥" E	٢٣°٥٢'٢٤,٩٧٥" N	٦1	٢٣°٢٣'٨,٦٠٠" E	٢٣°٥٢'٢٤,٩٧٥" N
22	٢٣°٢٣'٨,٧٩٥" E	٢٣°٥٢'٢٤,٩٧٥" N	٦2	٢٣°٢٣'٨,٧٨٥" E	٢٣°٥٢'٢٤,٩٧٥" N
23	٢٣°٢٣'٨,٩٨٠" E	٢٣°٥٢'٢٤,٩٧٥" N	٦3	٢٣°٢٣'٨,٩٦٥" E	٢٣°٥٢'٢٤,٩٧٥" N
24	٢٣°٢٣'٩,١٦٥" E	٢٣°٥٢'٢٤,٩٧٥" N	٦4	٢٣°٢٣'٩,١٥٠" E	٢٣°٥٢'٢٤,٩٧٥" N
25	٢٣°٢٣'٩,٣٥٠" E	٢٣°٥٢'٢٤,٩٧٥" N	٦5	٢٣°٢٣'٩,٣٣٥" E	٢٣°٥٢'٢٤,٩٧٥" N
26	٢٣°٢٣'٩,٥٣٥" E	٢٣°٥٢'٢٤,٩٧٥" N	٦6	٢٣°٢٣'٩,٥٢٠" E	٢٣°٥٢'٢٤,٩٧٥" N
27	٢٣°٢٣'٩,٧٢٠" E	٢٣°٥٢'٢٤,٩٧٥" N	٦7	٢٣°٢٣'٩,٧٠٥" E	٢٣°٥٢'٢٤,٩٧٥" N
28	٢٣°٢٣'٩,٩٠٥" E	٢٣°٥٢'٢٤,٩٧٥" N	٦8	٢٣°٢٣'٩,٨٩٠" E	٢٣°٥٢'٢٤,٩٧٥" N
29	٢٣°٢٣'١٠,٠٩٠" E	٢٣°٥٢'٢٤,٩٧٥" N	٦9	٢٣°٢٣'١٠,٠٧٥" E	٢٣°٥٢'٢٤,٩٧٥" N
3٠	٢٣°٢٣'١٠,٢٧٥" E	٢٣°٥٢'٢٤,٩٧٥" N	٧٠	٢٣°٢٣'١٠,٢٦٠" E	٢٣°٥٢'٢٤,٩٧٥" N
31	٢٣°٢٣'١٠,٤٦٠" E	٢٣°٥٢'٢٤,٩٧٥" N	٧1	٢٣°٢٣'١٠,٤٤٥" E	٢٣°٥٢'٢٤,٩٧٥" N
32	٢٣°٢٣'١٠,٦٤٥" E	٢٣°٥٢'٢٤,٩٧٥" N	٧2	٢٣°٢٣'١٠,٦٣٠" E	٢٣°٥٢'٢٤,٩٧٥" N
33	٢٣°٢٣'١٠,٨٣٠" E	٢٣°٥٢'٢٤,٩٧٥" N	٧3	٢٣°٢٣'١٠,٨١٥" E	٢٣°٥٢'٢٤,٩٧٥" N
34	٢٣°٢٣'١١,٠١٥" E	٢٣°٥٢'٢٤,٩٧٥" N	٧4	٢٣°٢٣'١١,٠٠٠" E	٢٣°٥٢'٢٤,٩٧٥" N
35	٢٣°٢٣'١١,٢٠٠" E	٢٣°٥٢'٢٤,٩٧٥" N	٧5	٢٣°٢٣'١١,١٨٥" E	٢٣°٥٢'٢٤,٩٧٥" N
36	٢٣°٢٣'١١,٣٨٥" E	٢٣°٥٢'٢٤,٩٧٥" N	٧6	٢٣°٢٣'١١,٣٧٠" E	٢٣°٥٢'٢٤,٩٧٥" N
37	٢٣°٢٣'١١,٥٧٠" E	٢٣°٥٢'٢٤,٩٧٥" N	٧7	٢٣°٢٣'١١,٥٥٥" E	٢٣°٥٢'٢٤,٩٧٥" N
38	٢٣°٢٣'١١,٧٥٥" E	٢٣°٥٢'٢٤,٩٧٥" N	٧8	٢٣°٢٣'١١,٧٤٠" E	٢٣°٥٢'٢٤,٩٧٥" N
39	٢٣°٢٣'١١,٩٤٠" E	٢٣°٥٢'٢٤,٩٧٥" N	٧9	٢٣°٢٣'١١,٩٢٥" E	٢٣°٥٢'٢٤,٩٧٥" N
4٠	٢٣°٢٣'١٢,١٢٥" E	٢٣°٥٢'٢٤,٩٧٥" N	8٠	٢٣°٢٣'١٢,١١٠" E	٢٣°٥٢'٢٤,٩٧٥" N



٥٦-٥٥
٤٥٦



تختلف إحداثيات قطعة أرض تابعة لمحافظة البحر الأحمر لصالح الهيئة العامة للموارد البحرية الأعمق (أرض التكمير - ميناء السويس) (س) بتقاسم WGS ٨٤

Y	X	٢	Y	X	٢
٢٩° ٥٤' ١٥,٧٩٩" N	٣٢° ٢٧' ٥١,٤٥٦" E	٣٢	٢٩° ٥٤' ١٥,١٥٥" N	٣٢° ٢٧' ٤٩,١٥٢" E	١
٢٩° ٥٤' ١٥,٥٣١" N	٣٢° ٢٧' ٥١,٩٨٩" E	٣٣	٢٩° ٥٤' ١٢,٧٨٤" N	٣٢° ٢٧' ٤٨,٣٣٠" E	٢
٢٩° ٥٤' ١٥,٢٤١" N	٣٢° ٢٧' ٥١,٩١١" E	٣٤	٢٩° ٥٤' ١٢,٥٠٧" N	٣٢° ٢٧' ٤٧,٨٤٩" E	٣
٢٩° ٥٤' ١٥,٠١٤" N	٣٢° ٢٧' ٥١,٨٥٧" E	٣٥	٢٩° ٥٤' ١٥,١٤١" N	٣٢° ٢٧' ٤٧,٢١٠" E	٤
٢٩° ٥٤' ١٤,٨١٥" N	٣٢° ٢٧' ٥١,٩٢٧" E	٣٦	٢٩° ٥٤' ١٥,٨٢٠" N	٣٢° ٢٧' ٤٦,٨١١" E	٥
٢٩° ٥٤' ١٤,٦٩٩" N	٣٢° ٢٧' ٥٢,١٠٤" E	٣٧	٢٩° ٥٤' ١٦,٤٦٦" N	٣٢° ٢٧' ٤٦,٣١٨" E	٦
٢٩° ٥٤' ١٤,٦٧٩" N	٣٢° ٢٧' ٥٢,٣٧٢" E	٣٨	٢٩° ٥٤' ٢٤,١١٨" N	٣٢° ٢٧' ٤٩,٧٠٣" E	٧
٢٩° ٥٤' ١٤,٦٢٥" N	٣٢° ٢٧' ٥٢,٥١٤" E	٣٩	٢٩° ٥٤' ٢٢,٨٤٥" N	٣٢° ٢٧' ٥٣,٠٥١" E	٨
٢٩° ٥٤' ١٤,٤٦١" N	٣٢° ٢٧' ٥٢,٦٩٧" E	٤٠	٢٩° ٥٤' ٢٢,٠٩٩" N	٣٢° ٢٧' ٥٤,٨٨٦" E	٩
٢٩° ٥٤' ١٤,٢٢٨" N	٣٢° ٢٧' ٥٢,٠٨٥" E	٤١	٢٩° ٥٤' ٢١,٨٥٤" N	٣٢° ٢٧' ٥٥,٥٣٤" E	١٠
٢٩° ٥٤' ١٤,٠٩٢" N	٣٢° ٢٧' ٥٢,٣٨٥" E	٤٢	٢٩° ٥٤' ٢١,٧٦٩" N	٣٢° ٢٧' ٥٥,٥٧٨" E	١١
٢٩° ٥٤' ١٣,٧٩١" N	٣٢° ٢٧' ٥٢,٦٤٧" E	٤٣	٢٩° ٥٤' ٢١,٦٥٨" N	٣٢° ٢٧' ٥٥,٤١٣" E	١٢
٢٩° ٥٤' ١٣,٦١٢" N	٣٢° ٢٧' ٥٢,٧٢٧" E	٤٤	٢٩° ٥٤' ٢١,٢٩١" N	٣٢° ٢٧' ٥٤,٨٧٠" E	١٣
٢٩° ٥٤' ١٣,٤٨٨" N	٣٢° ٢٧' ٥٢,٧٣٦" E	٤٥	٢٩° ٥٤' ٢١,٠٠٠" N	٣٢° ٢٧' ٥٤,٦٩٨" E	١٤
٢٩° ٥٤' ١٣,٢٩٩" N	٣٢° ٢٧' ٥٢,٦٨١" E	٤٦	٢٩° ٥٤' ٢٠,٥٣٣" N	٣٢° ٢٧' ٥٤,٤٥٦" E	١٥
٢٩° ٥٤' ١٣,٢١٦" N	٣٢° ٢٧' ٥٢,٥٦٣" E	٤٧	٢٩° ٥٤' ٢٠,١٨٢" N	٣٢° ٢٧' ٥٤,٤٠٣" E	١٦
٢٩° ٥٤' ١٣,٢٢٥" N	٣٢° ٢٧' ٥٢,٢٠١" E	٤٨	٢٩° ٥٤' ١٩,٩٠٠" N	٣٢° ٢٧' ٥٤,٣٠٢" E	١٧
٢٩° ٥٤' ١٣,٢٣١" N	٣٢° ٢٧' ٥٢,٩٢٤" E	٤٩	٢٩° ٥٤' ١٩,٣٨٣" N	٣٢° ٢٧' ٥٤,١٣٩" E	١٨
٢٩° ٥٤' ١٣,٢١٩" N	٣٢° ٢٧' ٥٢,٥٩٢" E	٥٠	٢٩° ٥٤' ١٨,٩٥٧" N	٣٢° ٢٧' ٥٤,١٤٩" E	١٩
٢٩° ٥٤' ١٣,٥٠٩" N	٣٢° ٢٧' ٥٢,٠٦٣" E	٥١	٢٩° ٥٤' ١٨,٤٤٩" N	٣٢° ٢٧' ٥٤,٢٤٦" E	٢٠
٢٩° ٥٤' ١٣,٦٥٠" N	٣٢° ٢٧' ٥١,١٥٤" E	٥٢	٢٩° ٥٤' ١٨,١٢٦" N	٣٢° ٢٧' ٥٤,٢٩٥" E	٢١
٢٩° ٥٤' ١٣,٧١٥" N	٣٢° ٢٧' ٥٠,٣٧٢" E	٥٣	٢٩° ٥٤' ١٧,٨٧٨" N	٣٢° ٢٧' ٥٤,١٧٠" E	٢٢
٢٩° ٥٤' ١٣,٦٧٣" N	٣٢° ٢٧' ٥٠,١٢٨" E	٥٤	٢٩° ٥٤' ١٧,٧٨٧" N	٣٢° ٢٧' ٥٤,٠٦٣" E	٢٣
٢٩° ٥٤' ١٣,٥٢٨" N	٣٢° ٢٧' ٤٩,٨٣٧" E	٥٥	٢٩° ٥٤' ١٧,٩٣٧" N	٣٢° ٢٧' ٥٣,٥٨٦" E	٢٤
٢٩° ٥٤' ١٣,١٩٦" N	٣٢° ٢٧' ٤٩,٤٥٢" E	٥٦	٢٩° ٥٤' ١٨,٠٢٠" N	٣٢° ٢٧' ٥٣,١١٢" E	٢٥
٢٩° ٥٤' ١٢,٧٧٦" N	٣٢° ٢٧' ٤٩,٢٤٩" E	٥٧	٢٩° ٥٤' ١٨,٠٥٨" N	٣٢° ٢٧' ٥٢,٨٩١" E	٢٦
٢٩° ٥٤' ١٢,٥٩٧" N	٣٢° ٢٧' ٤٩,٢٠٢" E	٥٨	٢٩° ٥٤' ١٧,٨٥٧" N	٣٢° ٢٧' ٥٢,٦٢٣" E	٢٧
٢٩° ٥٤' ١٢,٢٧٣" N	٣٢° ٢٧' ٤٩,١٨٠" E	٥٩	٢٩° ٥٤' ١٧,٦٤٠" N	٣٢° ٢٧' ٥٢,٠٧٥" E	٢٨
٢٩° ٥٤' ١١,٥٦٦" N	٣٢° ٢٧' ٤٩,٣٤٢" E	٦٠	٢٩° ٥٤' ١٦,٨٤٣" N	٣٢° ٢٧' ٥١,٨٥٥" E	٢٩
٢٩° ٥٤' ١٠,٤٧٣" N	٣٢° ٢٧' ٤٩,٥٦١" E	٦١	٢٩° ٥٤' ١٦,٤٥٨" N	٣٢° ٢٧' ٥١,٧٤٧" E	٣٠
١١,٨٤١٦٨ تقريبا	٤٩٧٦٨ م ^٢	المساحة	٢٩° ٥٤' ١٦,٢٢٤" N	٣٢° ٢٧' ٥١,٧٧١" E	٣١



٩٦-٩٥
٤٩٦

