

قرار رئيس جمهورية مصر العربية

رقم ٢٦٣ لسنة ٢٠٢٢

رئيس الجمهورية

بعد الاطلاع على الدستور ؛

وعلى قانون الهيئات العامة الصادر بالقانون رقم ٦١ لسنة ١٩٦٣ ؛

وعلى قانون نظام الإدارة المحلية الصادر بالقانون رقم ٤٣ لسنة ١٩٧٩ ؛

وعلى القانون رقم ٥٩ لسنة ١٩٧٩ بشأن المجتمعات العمرانية ؛

وعلى القانون رقم ١٤٣ لسنة ١٩٨١ فى شأن الأراضى الصحراوية ؛

وعلى القانون رقم ٧ لسنة ١٩٩١ فى شأن بعض الأحكام المتعلقة بأملك الدولة الخاصة ؛

وعلى قانون البيئة الصادر بالقانون رقم ٤ لسنة ١٩٩٤ ؛

وعلى قانون البناء الصادر بالقانون رقم ١١٩ لسنة ٢٠٠٨ ؛

وعلى قانون الموارد المائية والرى الصادر بالقانون رقم ١٤٧ لسنة ٢٠٢١ ؛

وعلى قرار رئيس الجمهورية رقم ١٥٢ لسنة ٢٠٠١ بشأن تحديد المناطق الاستراتيجية

ذات الأهمية العسكرية ؛

وعلى قرار رئيس الجمهورية رقم ١٥٣ لسنة ٢٠٠١ بإنشاء المركز الوطنى لتخطيط

استخدامات أراضى الدولة ؛

وعلى قرار رئيس الجمهورية رقم ٦٢ لسنة ٢٠١٨ بشأن خريطة تنمية أراضى

جمهورية مصر العربية ؛

وعلى قرار رئيس مجلس الوزراء رقم ٩٣٩ لسنة ٢٠١٥ بتخصيص مساحة ٨٤ . ٤٠٩٤ فدان

تقريباً لصالح محافظة أسوان لاستخدامها فى أنشطة الاستصلاح والاستزراع ؛

وبناءً على ما عرضه المركز الوطنى لتخطيط استخدامات أراضى الدولة ؛

وبعد موافقة مجلس الوزراء ؛

قرر:**(المادة الاولى)**

تخصص المساحتان المبيتان فيما بعد من الأراضى المملوكة للدولة ملكية خاصة ناحية وادى كركر بمحافظة أسوان ، وفقاً للوحتين وجدولى الإحداثيات المرفقين ، لصالح محافظة أسوان ، ووفقاً للغرض المبين قرين كل منهما ، وهما :

- ١ - مساحة ٣٩٤١.٢ فدان تقريباً تعادل ٢م١٦٥٥٦٤٧٦ لاستخدامها فى إقامة مشروع تنمية عمرانية متكاملة ، ويرمز لها بالحرف (أ) .
- ٢ - مساحة ٣٩٤٨.٣٢ فدان تقريباً تعادل ٢م١٦٥٨٦٢٤١ لاستخدامها فى أغراض الاستصلاح والاستزراع ، ويرمز لها بالحروف (ب) .

(المادة الثانية)

تحتفظ القوات المسلحة بملكيتها لأى مساحات داخل حدود هذا القرار .

(المادة الثالثة)

يلغى قرار رئيس مجلس الوزراء رقم ٩٣٩ لسنة ٢٠١٥ المشار إليه .


(المادة الرابعة)

يُنشر هذا القرار فى الجريدة الرسمية .


صدر برئاسة الجمهورية فى ٢٢ ذى القعدة سنة ١٤٤٣هـ

(الموافق ٢٢ يونية سنة ٢٠٢٢ م) .


عبد الفتاح السيسى



(٥)

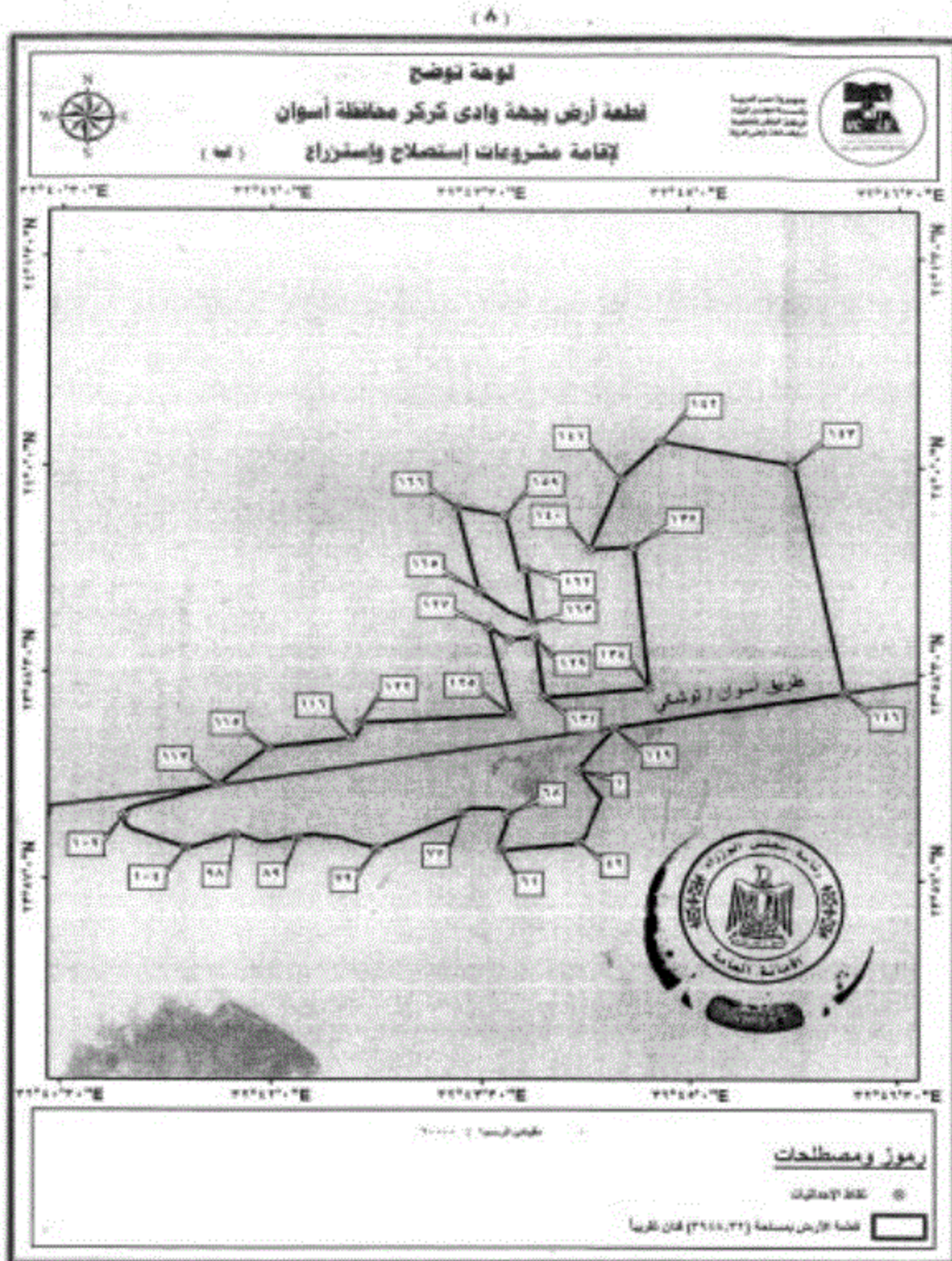
إحداثيات قطعة أرض بجهة وادي نكري محافظة أسوان لاستغلالها في مشروع التنمية العمرانية بنظام WGS 84		
Y	X	مستعمل
٢٢° ٥٦' ١٧,٠٧٠" N	٢٢° ٤٣' ٢٩,١٥٠" E	١
٢٢° ٥٧' ١٢,٦٩٥" N	٢٢° ٤٣' ٢٩,٤٧٣" E	٢
٢٢° ٥٧' ١٢,٨٧٠" N	٢٢° ٤٣' ٤٠,٧٣٦" E	٣
٢٢° ٥٧' ١٣,٢٨٤" N	٢٢° ٤٣' ٤٤,٨٩٨" E	٤
٢٢° ٥٧' ١٤,٠٥٨" N	٢٢° ٤٣' ٥٢,٦٥٦" E	٥
٢٢° ٥٧' ١٤,٠٨٦" N	٢٢° ٤٣' ٥٢,٩٢٨" E	٦
٢٢° ٥٧' ١٤,١٠٩" N	٢٢° ٤٣' ٥٣,١٧٣" E	٧
٢٢° ٥٧' ١٤,٥١١" N	٢٢° ٤٣' ٥٧,٢٠٩" E	٨
٢٢° ٥٧' ١٤,٥٢٥" N	٢٢° ٤٣' ٥٧,٢٤١" E	٩
٢٢° ٥٧' ١٥,٠٢٧" N	٢٢° ٤٤' ٢,٣٨١" E	١٠
٢٢° ٥٧' ١٥,١٤٥" N	٢٢° ٤٤' ٣,٥٦١" E	١١
٢٢° ٥٧' ١٥,٢٨٢" N	٢٢° ٤٤' ٥,٩٤٤" E	١٢
٢٢° ٥٧' ١٥,٦٠١" N	٢٢° ٤٤' ٨,١٢٩" E	١٣
٢٢° ٥٧' ١٥,٦١٩" N	٢٢° ٤٤' ٨,٣٢٢" E	١٤
٢٢° ٥٧' ١٥,٧١٥" N	٢٢° ٤٤' ٩,٢٨٩" E	١٥
٢٢° ٥٧' ١٥,٩٥٢" N	٢٢° ٤٤' ١٠,٢٥٢" E	١٦
٢٢° ٥٧' ١٥,٩٨٥" N	٢٢° ٤٤' ١٠,٣٨٨" E	١٧
٢٢° ٥٧' ١٥,٩٩٧" N	٢٢° ٤٤' ١٠,٤٣٥" E	١٨
٢٢° ٥٧' ١٦,٥٩٥" N	٢٢° ٤٤' ١١,٣٠٥" E	١٩
٢٢° ٥٧' ١٦,٩٤٦" N	٢٢° ٤٤' ١١,٨١٤" E	٢٠
٢٢° ٥٧' ١٧,٩٢٩" N	٢٢° ٤٤' ١٢,٩٤٦" E	٢١
٢٢° ٥٧' ١٨,٠٩٧" N	٢٢° ٤٤' ١٣,١٢٦" E	٢٢
٢٢° ٥٧' ١٨,١٢٠" N	٢٢° ٤٤' ١٣,١٥٢" E	٢٣
٢٢° ٥٧' ١٨,٢١٧" N	٢٢° ٤٤' ١٣,٢٦٣" E	٢٤
٢٢° ٥٧' ١٨,٨٨٢" N	٢٢° ٤٤' ١٣,٨٢١" E	٢٥
٢٢° ٥٧' ١٨,٨٩٦" N	٢٢° ٤٤' ١٣,٨٢٢" E	٢٦
٢٢° ٥٧' ١٩,٤١١" N	٢٢° ٤٤' ١٤,٢٦٤" E	٢٧
٢٢° ٥٧' ١٩,٦١١" N	٢٢° ٤٤' ١٤,٤٣٢" E	٢٨
٢٢° ٥٧' ١٩,٦٣٢" N	٢٢° ٤٤' ١٤,٤٥٠" E	٢٩
٢٢° ٥٧' ١٩,٧٤٢" N	٢٢° ٤٤' ١٤,٥٤٢" E	٣٠

(٧)

إحداثيات قطعة أرض بجهة وادي كركر محافظة أسوان لاستغلالها في مشروع التنمية العمرانية بنظم WGS 84		
Y	X	متسلسل
٢٢° ٥٧' ١٩,٧٤٧" N	٢٢° ٤٤' ١٤,٥٤٦" E	٣١
٢٢° ٥٧' ١٩,٩٧٣" N	٢٢° ٤٤' ١٤,٦٢٨" E	٣٢
٢٢° ٥٧' ٢٠,٠١٠" N	٢٢° ٤٤' ١٤,٦٤١" E	٣٣
٢٢° ٥٧' ٢٠,٤١٨" N	٢٢° ٤٤' ١٤,٧٨٨" E	٣٤
٢٢° ٥٧' ٢٠,٦٢٩" N	٢٢° ٤٤' ١٤,٨٦٤" E	٣٥
٢٢° ٥٧' ٢٠,٦٥٠" N	٢٢° ٤٤' ١٤,٨٧٢" E	٣٦
٢٢° ٥٧' ٢٠,٦٥٩" N	٢٢° ٤٤' ١٤,٨٧٦" E	٣٧
٢٢° ٥٧' ٢٠,٦٧٩" N	٢٢° ٤٤' ١٤,٨٨٤" E	٣٨
٢٢° ٥٧' ٢٠,٩٠٦" N	٢٢° ٤٤' ١٤,٩٨٣" E	٣٩
٢٢° ٥٧' ٢١,٢٦١" N	٢٢° ٤٤' ١٥,١٢٨" E	٤٠
٢٢° ٥٧' ٢٢,٣٩١" N	٢٢° ٤٤' ١٥,٦٣١" E	٤١
٢٢° ٥٧' ٢٢,٤٧٦" N	٢٢° ٤٤' ١٦,١٠٥" E	٤٢
٢٢° ٥٧' ٢٤,٧٦٣" N	٢٢° ٤٤' ١٦,٦٦٦" E	٤٣
٢٢° ٥٧' ٢٦,٨٦٩" N	٢٢° ٤٤' ١٧,٥٨٥" E	٤٤
٢٢° ٥٧' ٢٠,٥٥٢" N	٢٢° ٤٤' ١٩,١٩٢" E	٤٥
٢٢° ٥٧' ٢٠,٦٥٨" N	٢٢° ٤٤' ١٩,٢٢٨" E	٤٦
٢٢° ٥٧' ٢٢,٤٧١" N	٢٢° ٤٤' ٢٠,٠٢٩" E	٤٧
٢٢° ٥٧' ٢٢,٩٨١" N	٢٢° ٤٤' ٢٠,٢٥١" E	٤٨
٢٢° ٥٧' ٢٢,٥١٢" N	٢٢° ٤٤' ٢٠,٤٨٣" E	٤٩
٢٢° ٥٧' ٢٢,٦٣٥" N	٢٢° ٤٤' ٢٠,٥٢٧" E	٥٠
٢٢° ٥٧' ٢٥,٢٢٩" N	٢٢° ٤٤' ٢١,٢٢٧" E	٥١
٢٢° ٥٧' ٢٥,٨٢٣" N	٢٢° ٤٤' ٢١,٢٩٢" E	٥٢
٢٢° ٥٧' ٢٦,١١٩" N	٢٢° ٤٤' ٢١,١٢٩" E	٥٣
٢٢° ٥٧' ٢٦,٤٧٨" N	٢٢° ٤٤' ٢٠,٩٢٥" E	٥٤
٢٢° ٥٧' ٢٩,٢٢٠" N	٢٢° ٤٤' ١٨,٦٥٥" E	٥٥
٢٢° ٥٧' ٤١,٦٥٢" N	٢٢° ٤٤' ١٦,٦٤١" E	٥٦
٢٢° ٥٧' ٤٢,٦٨٩" N	٢٢° ٤٤' ١٤,٩٥٤" E	٥٧
٢٢° ٥٧' ٤٥,٣٤٦" N	٢٢° ٤٤' ١٣,٥٨٢" E	٥٨
٢٢° ٥٧' ٤٦,١٠٨" N	٢٢° ٤٤' ١٢,٩٥٢" E	٥٩
٢٢° ٥٧' ٤٧,٥٧٤" N	٢٢° ٤٤' ١١,٧٢٧" E	٦٠

(٧)

إحداثيات قطعة أرض بجهة وادي كركر محافظة أسوان لاستغلالها في مشروع التنمية العمرانية بنظام WGS 84		
Y	X	متسلسل
٢٢° ٥٧' ٤٨,١٧٦" N	٢٢° ٤٤' ١١,٥٦٨" E	٦١
٢٢° ٥٧' ٤٩,٠٥٤" N	٢٢° ٤٤' ١١,٧٢٤" E	٦٢
٢٢° ٥٧' ٤٩,٨٤٦" N	٢٢° ٤٤' ١٢,٠٢٢" E	٦٣
٢٢° ٥٧' ٥٠,٢٩٧" N	٢٢° ٤٤' ١٢,٦٣١" E	٦٤
٢٢° ٥٧' ٥٠,٥٦٤" N	٢٢° ٤٤' ١٢,٨٨٣" E	٦٥
٢٢° ٥٧' ٥٠,٦٤٢" N	٢٢° ٤٤' ١٣,٠٠٢" E	٦٦
٢٢° ٥٧' ٥١,٠٠٢" N	٢٢° ٤٤' ١٣,٥٤٨" E	٦٧
٢٢° ٥٧' ٥١,٠٨٨" N	٢٢° ٤٤' ١٣,٦٧٨" E	٦٨
٢٢° ٥٧' ٥١,١٣٠" N	٢٢° ٤٤' ١٣,٨٢٠" E	٦٩
٢٢° ٥٨' ٦,٢٥٩" N	٢٢° ٤٤' ٢٧,٢٤٢" E	٧٠
٢٢° ٥٨' ١٣,٥٨٠" N	٢٢° ٤٥' ١٤,٥٣٠" E	٧١
٢٢° ٥٨' ١٣,٥٥٥" N	٢٢° ٤٥' ١٦,٢٢٠" E	٧٢
٢٢° ٥٨' ٢٤,٢٤٥" N	٢٢° ٤٦' ٢٤,٦٠٢" E	٧٣
٢٢° ٥٥' ٥٤,٤٣٠" N	٢٢° ٤٦' ٢٥,٤٩٠" E	٧٤
٣٩٤١,٢ فدان تقريبا	١٦٥٥٦٤٧٦ م ^٢	المساحة



(١)

إحداثيات قطعة أرض بجهة وادي تفرز - محافظة اسوان لإقامة مطروحات إستصلاح و استزراع بنظم WGS ٨٤					
X	Y	Z	X	Y	Z
٢٢° ٤١' ٢,٢٨١" E	٢٢° ٥٧' ١٤,٠٢٧" N	٥١	٢٢° ٤١' ١١,٧٢٧" E	٢٢° ٥٧' ٤٧,٥٧١" N	٦
٢٢° ٤١' ٥٧,٢٤١" E	٢٢° ٥٧' ١١,٥٢٧" N	٥٢	٢٢° ٤١' ١٢,٤٥٢" E	٢٢° ٥٧' ٤٧,١٠٨" N	٧
٢٢° ٤١' ٥٧,٢٠٩" E	٢٢° ٥٧' ١١,٥١١" N	٥٣	٢٢° ٤١' ١٢,٥٨٢" E	٢٢° ٥٧' ٤٥,٢٤٦" N	٨
٢٢° ٤١' ٥٧,١٧٢" E	٢٢° ٥٧' ١١,٤٠٩" N	٥٤	٢٢° ٤١' ١٢,٤٥٢" E	٢٢° ٥٧' ٤٢,٦٨١" N	٩
٢٢° ٤١' ٥٧,١٢٨" E	٢٢° ٥٧' ١١,٠٨٦" N	٥٥	٢٢° ٤١' ١٢,٤١٦" E	٢٢° ٥٧' ٤١,٦٥٢" N	١٠
٢٢° ٤١' ٥٧,١٥١" E	٢٢° ٥٧' ١١,٠٥٨" N	٥٦	٢٢° ٤١' ١٢,٤٥٢" E	٢٢° ٥٧' ٤١,٢٢٠" N	١١
٢٢° ٤١' ٤٩,٩٤٥" E	٢٢° ٥٧' ١٢,٧٨٧" N	٥٧	٢٢° ٤١' ٢٠,٤٢٥" E	٢٢° ٥٧' ٤١,٤٧٨" N	١٢
٢٢° ٤١' ٤١,٨٩٨" E	٢٢° ٥٧' ١٢,٢٨١" N	٥٨	٢٢° ٤١' ٢١,٤٢٩" E	٢٢° ٥٧' ٤١,٤١٩" N	١٣
٢٢° ٤١' ٤٠,٧٢٦" E	٢٢° ٥٧' ١٢,٢٧٠" N	٥٩	٢٢° ٤١' ٢١,٤٢٩" E	٢٢° ٥٧' ٤٠,٨٢٢" N	١٤
٢٢° ٤١' ٢٩,٤٢٢" E	٢٢° ٥٧' ١٢,٢٤٨" N	٦٠	٢٢° ٤١' ٢١,٤٢٧" E	٢٢° ٥٧' ٤٠,٢٢٩" N	١٥
٢٢° ٤١' ٢٨,٠٦٥" E	٢٢° ٥٧' ١٢,٩٩٤" N	٦١	٢٢° ٤١' ٢٠,٥٢٧" E	٢٢° ٥٧' ٤٢,٦٢٨" N	١٦
٢٢° ٤١' ٢٧,٤٨٨" E	٢٢° ٥٧' ١٢,٣٢٨" N	٦٢	٢٢° ٤١' ٢٠,٤٢٧" E	٢٢° ٥٧' ٤٢,٥١٢" N	١٧
٢٢° ٤١' ٢٧,٢٦٩" E	٢٢° ٥٧' ١٢,٧٩٩" N	٦٣	٢٢° ٤١' ٢٠,٤٥١" E	٢٢° ٥٧' ٤٢,٩٨١" N	١٨
٢٢° ٤١' ٢٧,٤٦٨" E	٢٢° ٥٧' ١٢,٠٦٨" N	٦٤	٢٢° ٤١' ٢٠,٠٢٩" E	٢٢° ٥٧' ٤٢,٤٧١" N	١٩
٢٢° ٤١' ٢٠,٤٠٩" E	٢٢° ٥٧' ٢٤,٢٢٠" N	٦٥	٢٢° ٤١' ٢٠,٤٢٨" E	٢٢° ٥٧' ٤٠,٦٥٨" N	٢٠
٢٢° ٤١' ٢٠,٧٨١" E	٢٢° ٥٧' ٢٤,٧١٠" N	٦٦	٢٢° ٤١' ٢٠,٤٢٨" E	٢٢° ٥٧' ٤٠,٥٥٢" N	٢١
٢٢° ٤١' ٢١,٠٠٢" E	٢٢° ٥٧' ٢٤,٩١٥" N	٦٧	٢٢° ٤١' ٢٠,٤٢٨" E	٢٢° ٥٧' ٢٤,٨٦٩" N	٢٢
٢٢° ٤١' ٢١,٢٩٩" E	٢٢° ٥٧' ٢٤,٧٠٥" N	٦٨	٢٢° ٤١' ٢٠,٤٢٨" E	٢٢° ٥٧' ٢٤,٧٢٢" N	٢٣
٢٢° ٤١' ٢٠,٨٤٧" E	٢٢° ٥٧' ٢٤,٦٢٢" N	٦٩	٢٢° ٤١' ٢٠,٤٠٩" E	٢٢° ٥٧' ٢٤,٤٧٦" N	٢٤
٢٢° ٤١' ٢٩,٤٢٢" E	٢٢° ٥٧' ٢٠,٢٨٥" N	٧٠	٢٢° ٤١' ٢٠,٤٢٦" E	٢٢° ٥٧' ٢٢,٢٩١" N	٢٥
٢٢° ٤١' ٢٧,٨٨٦" E	٢٢° ٥٧' ٢٠,٨٧٠" N	٧١	٢٢° ٤١' ٢٠,٤٢٨" E	٢٢° ٥٧' ٢١,٢٦١" N	٢٦
٢٢° ٤١' ٢٦,٢١٢" E	٢٢° ٥٧' ٢١,١٧٤" N	٧٢	٢٢° ٤١' ٢٠,٤٢٨" E	٢٢° ٥٧' ٢٠,٩٠٦" N	٢٧
٢٢° ٤١' ٢٦,١٨٥" E	٢٢° ٥٧' ٢١,٠٥٢" N	٧٣	٢٢° ٤١' ٢٠,٤٢٨" E	٢٢° ٥٧' ٢٠,٦٧١" N	٢٨
٢٢° ٤١' ٢٤,٩٥٢" E	٢٢° ٥٧' ٢٠,٤٤٧" N	٧٤	٢٢° ٤١' ٢٠,٤٢٨" E	٢٢° ٥٧' ٢٠,٤٥١" N	٢٩
٢٢° ٤١' ٢٤,١٠٧" E	٢٢° ٥٧' ٢٠,٤٩٨" N	٧٥	٢٢° ٤١' ٢٠,٤٢٨" E	٢٢° ٥٧' ٢٠,٦٥٠" N	٣٠
٢٢° ٤١' ٢٤,٦١٣" E	٢٢° ٥٧' ٢٤,٦٦٩" N	٧٦	٢٢° ٤١' ٢٠,٤٢٨" E	٢٢° ٥٧' ٢٠,٦٢٩" N	٣١
٢٢° ٤١' ٢٤,٤٨٥" E	٢٢° ٥٧' ٢٤,٨٠٧" N	٧٧	٢٢° ٤١' ٢٠,٤٢٨" E	٢٢° ٥٧' ٢٠,٤١٨" N	٣٢
٢٢° ٤١' ٢٠,٢٥٥" E	٢٢° ٥٧' ٢٤,٠٤٨" N	٧٨	٢٢° ٤١' ٢٠,٤٢٨" E	٢٢° ٥٧' ٢٠,٠١٠" N	٣٣
٢٢° ٤١' ٢٠,٤٢٥" E	٢٢° ٥٧' ٢٤,٧٨٨" N	٧٩	٢٢° ٤١' ٢٠,٤٢٨" E	٢٢° ٥٧' ٢٤,٧٧٢" N	٣٤
٢٢° ٤١' ٢٠,٤٢٥" E	٢٢° ٥٧' ٢٤,٤٤٦" N	٨٠	٢٢° ٤١' ٢٠,٤٢٨" E	٢٢° ٥٧' ٢٤,٨٨٢" N	٣٥
٢٢° ٤١' ٢٠,٤٢٥" E	٢٢° ٥٧' ٢٤,٤٤٦" N	٨١	٢٢° ٤١' ٢٠,٤٢٨" E	٢٢° ٥٧' ٢٤,٨٨٢" N	٣٦
٢٢° ٤١' ٢٠,٤٢٥" E	٢٢° ٥٧' ٢٤,٤٤٦" N	٨٢	٢٢° ٤١' ٢٠,٤٢٨" E	٢٢° ٥٧' ٢٤,٨٨٢" N	٣٧
٢٢° ٤١' ٢٠,٤٢٥" E	٢٢° ٥٧' ٢٤,٤٤٦" N	٨٣	٢٢° ٤١' ٢٠,٤٢٨" E	٢٢° ٥٧' ٢٤,٨٨٢" N	٣٨
٢٢° ٤١' ٢٠,٤٢٥" E	٢٢° ٥٧' ٢٤,٤٤٦" N	٨٤	٢٢° ٤١' ٢٠,٤٢٨" E	٢٢° ٥٧' ٢٤,٨٨٢" N	٣٩
٢٢° ٤١' ٢٠,٤٢٥" E	٢٢° ٥٧' ٢٤,٤٤٦" N	٨٥	٢٢° ٤١' ٢٠,٤٢٨" E	٢٢° ٥٧' ٢٤,٨٨٢" N	٤٠
٢٢° ٤١' ٢٠,٤٢٥" E	٢٢° ٥٧' ٢٤,٤٤٦" N	٨٦	٢٢° ٤١' ٢٠,٤٢٨" E	٢٢° ٥٧' ٢٤,٨٨٢" N	٤١
٢٢° ٤١' ٢٠,٤٢٥" E	٢٢° ٥٧' ٢٤,٤٤٦" N	٨٧	٢٢° ٤١' ٢٠,٤٢٨" E	٢٢° ٥٧' ٢٤,٨٨٢" N	٤٢
٢٢° ٤١' ٢٠,٤٢٥" E	٢٢° ٥٧' ٢٤,٤٤٦" N	٨٨	٢٢° ٤١' ٢٠,٤٢٨" E	٢٢° ٥٧' ٢٤,٨٨٢" N	٤٣
٢٢° ٤١' ٢٠,٤٢٥" E	٢٢° ٥٧' ٢٤,٤٤٦" N	٨٩	٢٢° ٤١' ٢٠,٤٢٨" E	٢٢° ٥٧' ٢٤,٨٨٢" N	٤٤
٢٢° ٤١' ٢٠,٤٢٥" E	٢٢° ٥٧' ٢٤,٤٤٦" N	٩٠	٢٢° ٤١' ٢٠,٤٢٨" E	٢٢° ٥٧' ٢٤,٨٨٢" N	٤٥
٢٢° ٤١' ٢٠,٤٢٥" E	٢٢° ٥٧' ٢٤,٤٤٦" N	٩١	٢٢° ٤١' ٢٠,٤٢٨" E	٢٢° ٥٧' ٢٤,٨٨٢" N	٤٦
٢٢° ٤١' ٢٠,٤٢٥" E	٢٢° ٥٧' ٢٤,٤٤٦" N	٩٢	٢٢° ٤١' ٢٠,٤٢٨" E	٢٢° ٥٧' ٢٤,٨٨٢" N	٤٧
٢٢° ٤١' ٢٠,٤٢٥" E	٢٢° ٥٧' ٢٤,٤٤٦" N	٩٣	٢٢° ٤١' ٢٠,٤٢٨" E	٢٢° ٥٧' ٢٤,٨٨٢" N	٤٨
٢٢° ٤١' ٢٠,٤٢٥" E	٢٢° ٥٧' ٢٤,٤٤٦" N	٩٤	٢٢° ٤١' ٢٠,٤٢٨" E	٢٢° ٥٧' ٢٤,٨٨٢" N	٤٩
٢٢° ٤١' ٢٠,٤٢٥" E	٢٢° ٥٧' ٢٤,٤٤٦" N	٩٥	٢٢° ٤١' ٢٠,٤٢٨" E	٢٢° ٥٧' ٢٤,٨٨٢" N	٥٠
٢٢° ٤١' ٢٠,٤٢٥" E	٢٢° ٥٧' ٢٤,٤٤٦" N	٩٦	٢٢° ٤١' ٢٠,٤٢٨" E	٢٢° ٥٧' ٢٤,٨٨٢" N	٥١
٢٢° ٤١' ٢٠,٤٢٥" E	٢٢° ٥٧' ٢٤,٤٤٦" N	٩٧	٢٢° ٤١' ٢٠,٤٢٨" E	٢٢° ٥٧' ٢٤,٨٨٢" N	٥٢
٢٢° ٤١' ٢٠,٤٢٥" E	٢٢° ٥٧' ٢٤,٤٤٦" N	٩٨	٢٢° ٤١' ٢٠,٤٢٨" E	٢٢° ٥٧' ٢٤,٨٨٢" N	٥٣
٢٢° ٤١' ٢٠,٤٢٥" E	٢٢° ٥٧' ٢٤,٤٤٦" N	٩٩	٢٢° ٤١' ٢٠,٤٢٨" E	٢٢° ٥٧' ٢٤,٨٨٢" N	٥٤
٢٢° ٤١' ٢٠,٤٢٥" E	٢٢° ٥٧' ٢٤,٤٤٦" N	١٠٠	٢٢° ٤١' ٢٠,٤٢٨" E	٢٢° ٥٧' ٢٤,٨٨٢" N	٥٥

