

قرار رئيس جمهورية مصر العربية

رقم ٣٥٨ لسنة ٢٠٢٢

رئيس الجمهورية

بعد الاطلاع على الدستور ؛

وعلى قانون الهيئات العامة الصادر بالقانون رقم ٦١ لسنة ١٩٦٣ ؛

وعلى قانون نظام الإدارة المحلية الصادر بالقانون رقم ٤٣ لسنة ١٩٧٩ ؛

وعلى القانون رقم ٥٩ لسنة ١٩٧٩ فى شأن إنشاء المجتمعات العمرانية الجديدة ؛

وعلى القانون رقم ١٤٣ لسنة ١٩٨١ فى شأن الأراضى الصحراوية ؛

وعلى القانون رقم ٧ لسنة ١٩٩١ فى شأن بعض الأحكام المتعلقة بأموال الدولة الخاصة ؛

وعلى قانون البيئة الصادر بالقانون رقم ٤ لسنة ١٩٩٤ ؛

وعلى قانون حماية وتنمية البحيرات والثروة السمكية الصادر بالقانون رقم ١٤٦ لسنة ٢٠٢١ ؛

وعلى قانون الموارد المائية والرى الصادر بالقانون رقم ١٤٧ لسنة ٢٠٢١ ؛

وعلى قرار رئيس الجمهورية رقم ١٥٢ لسنة ٢٠٠١ بشأن تحديد المناطق الاستراتيجية

ذات الأهمية العسكرية من الأراضى الصحراوية والقواعد الخاصة بها ؛

وعلى قرار رئيس الجمهورية رقم ١٥٣ لسنة ٢٠٠١ بإنشاء المركز الوطنى لتخطيط

استخدامات أراضى الدولة ؛

وعلى قرار رئيس الجمهورية رقم ٦١٢ لسنة ٢٠١٣ بإعادة تخصيص بعض المساحات

من الأراضى المملوكة للدولة ملكية خاصة لصالح الهيئة العامة للتنمية السياحية ؛

وعلى قرار رئيس الجمهورية رقم ٣٤١ لسنة ٢٠١٤ بإعادة تخصيص بعض المساحات

المملوكة للدولة ملكية خاصة لصالح الهيئة العامة لمشروعات التعمير والتنمية الزراعية ؛

وعلى قرار رئيس الجمهورية رقم ٢٣٣ لسنة ٢٠١٦ بشأن تخصيص أراضى صحراوية لوزارة الدفاع واعتبارها من المناطق الاستراتيجية ذات الأهمية العسكرية ؛
وعلى قرار رئيس الجمهورية رقم ٦٢ لسنة ٢٠١٨ بشأن خريطة تنمية أراضى جمهورية مصر العربية ؛

وبناءً على ما عرضه المركز الوطنى لتخطيط استخدامات أراضى الدولة ؛
وبعد موافقة مجلس الوزراء ؛

قرار :

(المادة الأولى)

يُعاد تخصيص المساحات المبينة فيما بعد نقلاً من الأراضى المخصصة لهيئة المجتمعات العمرانية الجديدة لصالح القوات المسلحة ، لاستخدامها فى إنشاء محطات تحلية مياه البحر :

- مساحة ٣٤,١٣ فدان تقريباً تعادل (٢م١٤٣٤١٣) ناحية شرق رأس الحكمة محافظة مطروح وفقاً للوحة وجدول الإحداثيات المرفقين ويرمز لها بالحرف (أ) .
- مساحة ٨٠,٢٣ فدان تقريباً تعادل (٢م٣٣٧٤٧٢) ناحية غرب رأس الحكمة - محافظة مطروح وفقاً للوحة وجدول الإحداثيات المرفقين ويرمز لها بالحرف (ب) .
- مساحة ٣٠,٠٤ فدان تقريباً تعادل (٢م١٢٦١٨٠) ناحية محافظة مطروح وفقاً للوحة وجدول الإحداثيات المرفقين ويرمز لها بالحرف (ج) .
- مساحة ٢٣,٩٣ فدان تقريباً تعادل (٢م١٠٠٥٠٩) ناحية النجيلة محافظة مطروح وفقاً للوحة وجدول الإحداثيات المرفقين ويرمز لها بالحرف (د) .
- مساحة ٩,٩٤ فدان تقريباً تعادل (٢م٤١٧٦٦) ناحية السلوم محافظة مطروح وفقاً للوحة وجدول الإحداثيات المرفقين ويرمز لها بالحرف (هـ) .
- مساحة ١٥,٢٩ فدان تقريباً تعادل (٢م٦٤٢٦٨) ناحية رشيد محافظة البحيرة وفقاً للوحة وجدول الإحداثيات المرفقين ويرمز لها بالحرف (و) .

(المادة الثانية)

يُعاد تخصيص المساحات المبينة فيما بعد نقلاً من الأراضى المخصصة للهيئة العامة للتنمية السياحية لصالح القوات المسلحة لاستخدامها فى إنشاء محطات تحلية مياه البحر :

مساحة ٢٠,٣٨ فدان تقريباً تعادل (٢م٨٥٦٣١) ناحية شلاتين محافظة البحر الأحمر وفقاً للوحة وجدول الإحداثيات المرفقين ويرمز لها بالحرف (ز) .

مساحة ٩٥,٨٩ فدان تقريباً تعادل (٢م٤٠٢٨٣٧) ناحية برنيس محافظة البحر الأحمر وفقاً للوحة وجدول الإحداثيات المرفقين ويرمز لها بالحرف (ح) .

مساحة ٣,٣٦ فدان تقريباً تعادل (٢م١٤١١٤) ناحية طابا محافظة جنوب سيناء وفقاً للوحة وجدول الإحداثيات المرفقين ويرمز لها بالحرف (ط) .

(المادة الثالثة)

يُعاد تخصيص المساحات المبينة فيما بعد لصالح القوات المسلحة لاستخدامها فى إنشاء محطات تحلية مياه البحر :

مساحة ٢٤,١٨ فدان تقريباً تعادل (٢م١٠١٥٨٢) ناحية محافظة الإسماعيلية وفقاً للوحة وجدول الإحداثيات المرفقين ويرمز لها بالحرف (ى) .

مساحة ٢٩,١١ فدان تقريباً تعادل (٢م١٢٢٢٧٥) ناحية الضبعة محافظة مطروح وفقاً للوحة وجدول الإحداثيات المرفقين ويرمز لها بالحرف (ك) .

مساحة ٤,٨٣ فدان تقريباً تعادل (٢م٢٠٢٩١) ناحية أبو زنيمة محافظة جنوب سيناء وفقاً للوحة وجدول الإحداثيات المرفقين ويرمز لها بالحرف (ل) .

مساحة ٤,٨٤ فدان تقريباً تعادل (٢م٢٠٣٢٢) ناحية نوبس محافظة جنوب سيناء وفقاً للوحة وجدول الإحداثيات المرفقين ويرمز لها بالحرف (م) .

مساحة ١٨,٦ فدان تقريباً تعادل (٢م٧٨٤٥٩) ناحية أبو رديس محافظة جنوب سيناء وفقاً للوحة وجدول الإحداثيات المرفقين ويرمز لها بالحرف (ن) .

مساحة ٣, ٢٧ فدان تقريباً تعادل (٢م١٣٧٣٨) ناحية ذهب محافظة جنوب سيناء وفقاً للوحة وجدول الإحداثيات المرفقين ويرمز لها بالحرف (س) .

مساحة ١١, ٠٣ فدان تقريباً تعادل (٢م٤٦٣٢٩) ناحية الطور محافظة جنوب سيناء وفقاً للوحة وجدول الإحداثيات المرفقين ويرمز لها بالحرف (ع) .

مساحة ٨, ٨٩ فدان تقريباً تعادل (٢م٣٧٣٥٣) ناحية رأس سدر محافظة جنوب سيناء وفقاً للوحة وجدول الإحداثيات المرفقين ويرمز لها بالحرف (ف) .

مساحة ٩, ٦٤ فدان تقريباً تعادل (٢م٤٠٤٨٠) ناحية رأس غارب محافظة البحر الأحمر وفقاً للوحة وجدول الإحداثيات المرفقين ويرمز لها بالحرف (ص) .

مساحة ٣٠, ٧٨ فدان تقريباً تعادل (٢م١٢٩٣٠٣) ناحية القصير محافظة البحر الأحمر وفقاً للوحة وجدول الإحداثيات المرفقين ويرمز لها بالحرف (ق) .

مساحة ٢٨, ٩٨ فدان تقريباً تعادل (٢م١٢١٧٥٠) ناحية مرسى علم محافظة البحر الأحمر وفقاً للوحة وجدول الإحداثيات المرفقين ويرمز لها بالحرف (ر) .

(المادة الرابعة)

تحتفظ القوات المسلحة بمواقعها داخل المساحات المنصوص عليها فى هذا القرار .

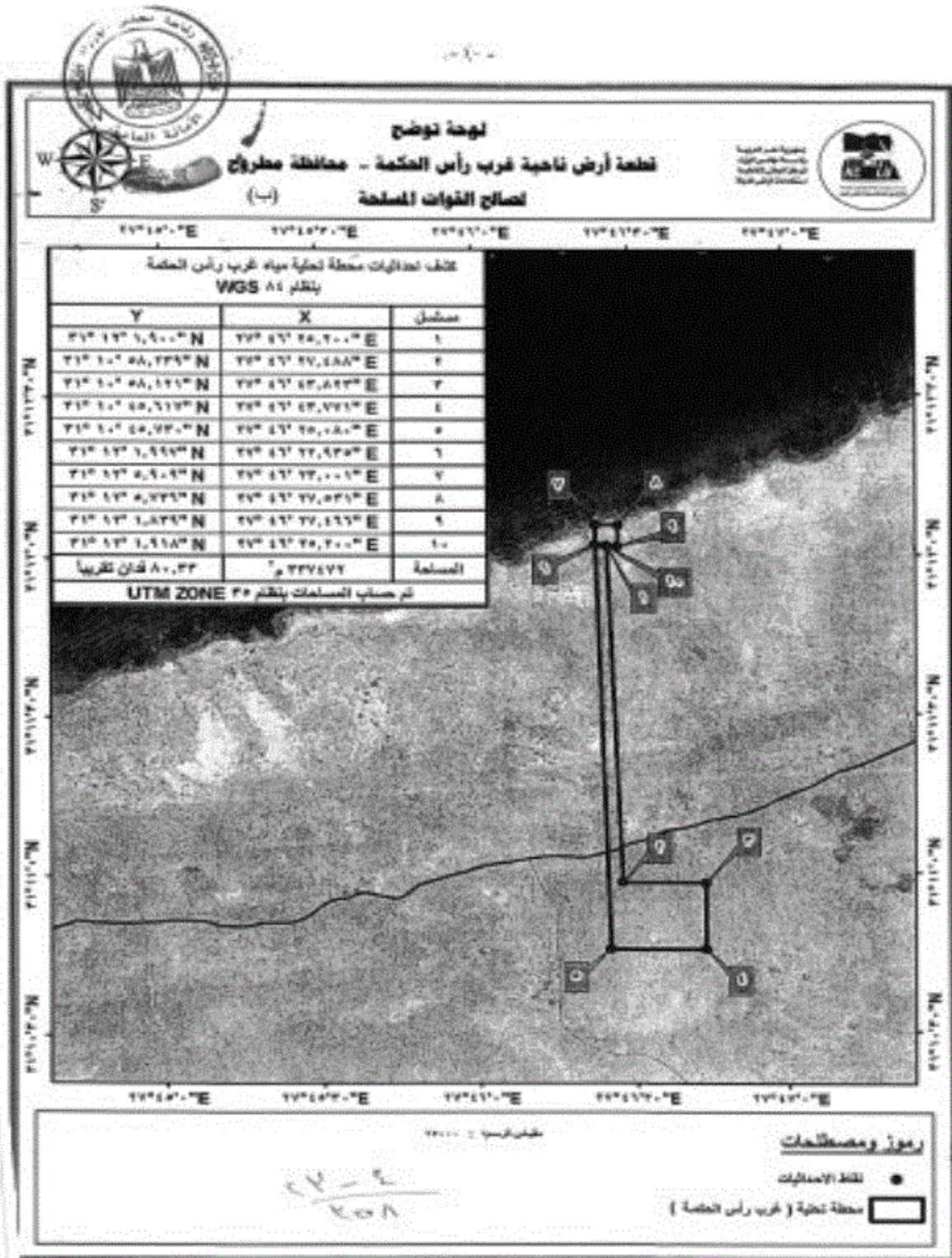
(المادة الخامسة)


ينشر هذا القرار فى الجريدة الرسمية .

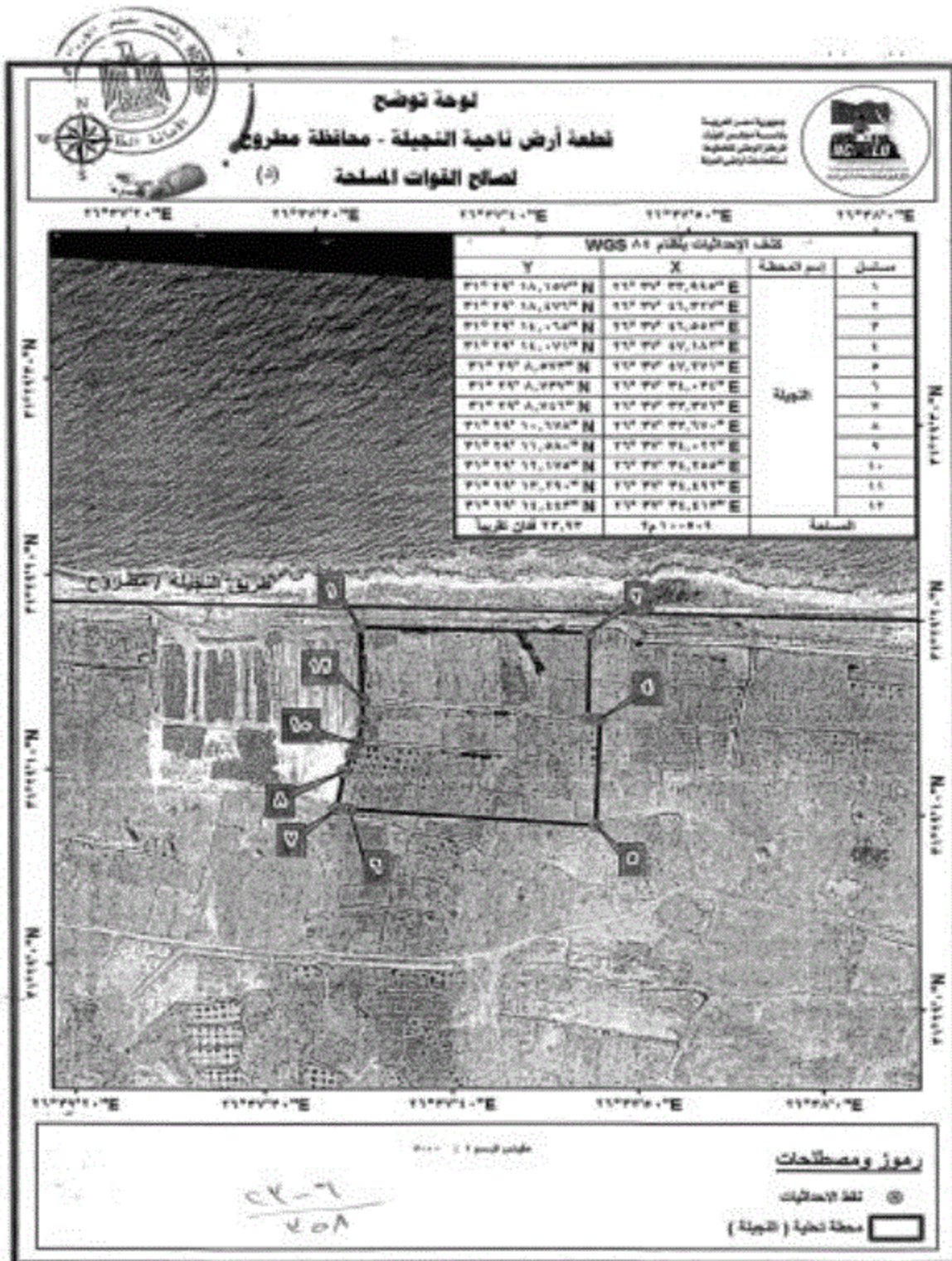
صدر برئاسة الجمهورية فى ١٣ المحرم سنة ١٤٤٤ هـ


(الموافق ١١ أغسطس سنة ٢٠٢٢ م) .


عبد الفتاح السيسى

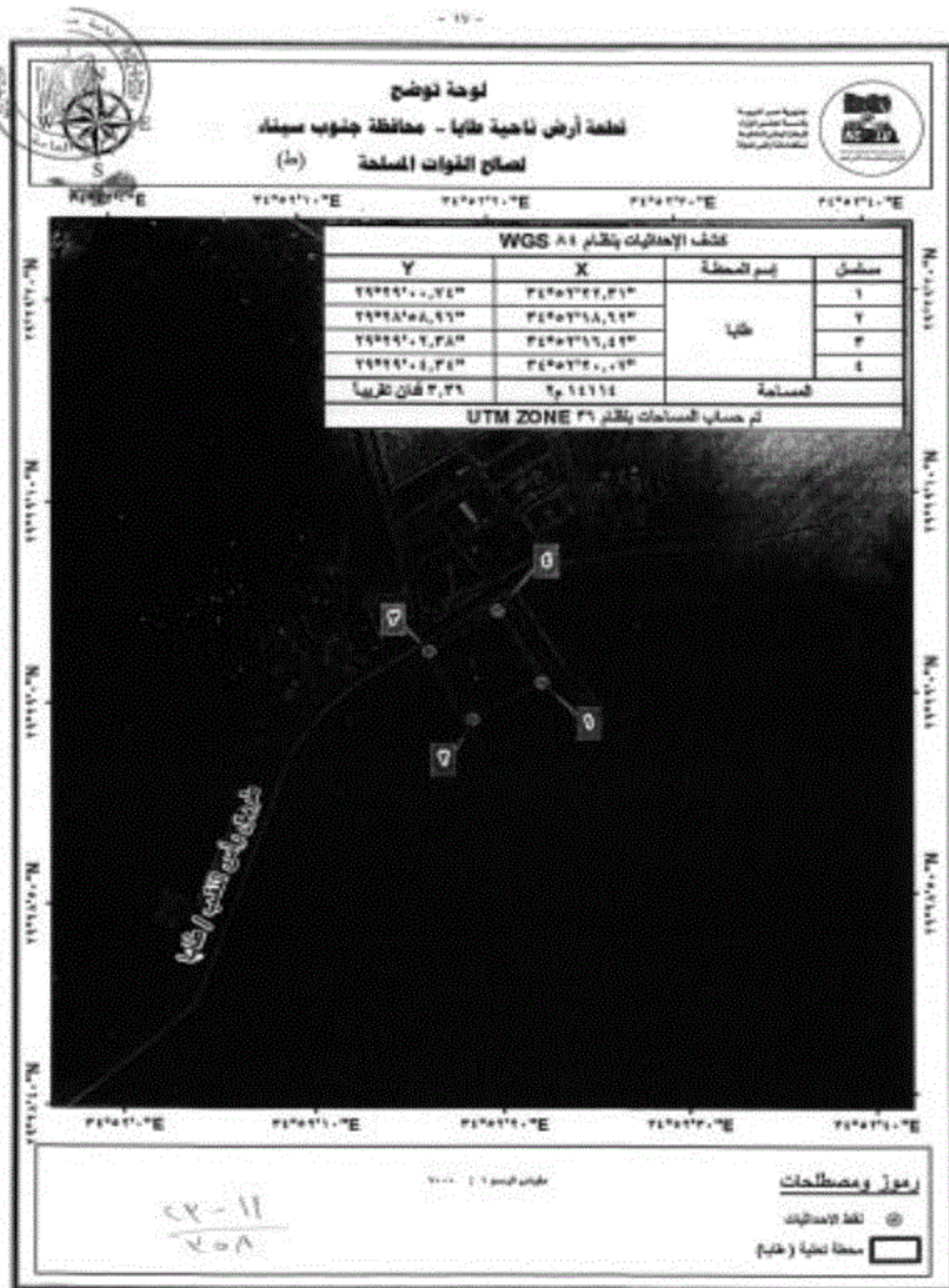


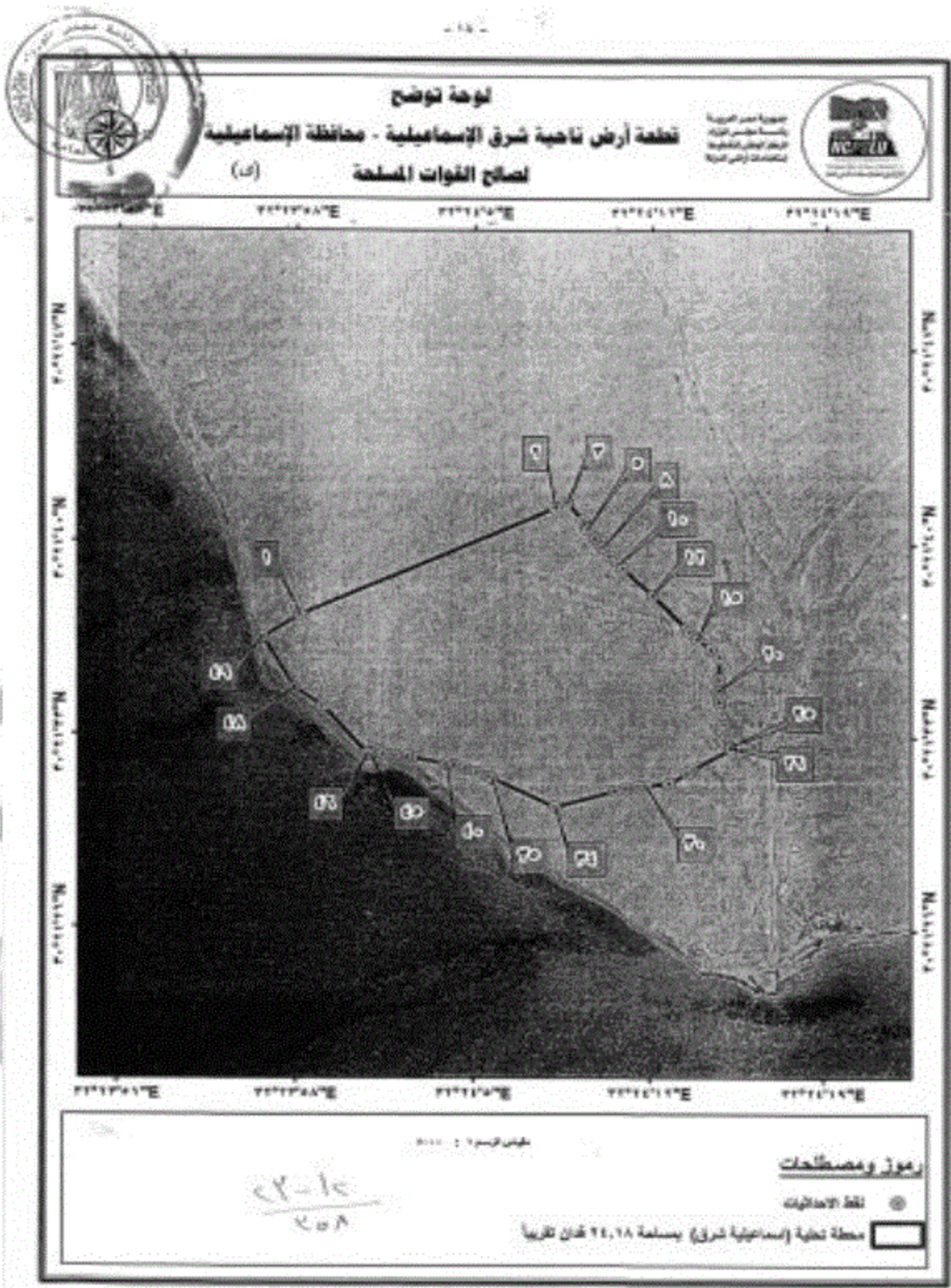












قطعة أرض ناحية شرق الإسمايلية - محافظة الإسمايلية
لصالح القوات المسلحة



كشف الإحداثيات بنظام WGS ٨٤		اسم المحطة	مسلسل
Y	X		
٢٠° ٢١' ٢٧,٢٦" N	٢٢° ٢٣' ٥٨,١٤" E	اسمايلية شرق	١
٢٠° ٢١' ٢١,٢٩٦" N	٢٢° ٢٣' ٨,٢١٥" E		٢
٢٠° ٢١' ٢١,٤٧٣" N	٢٢° ٢٣' ٨,٦٦٦" E		٣
٢٠° ٢١' ٢٠,٨٢١" N	٢٢° ٢٣' ٩,٣٠٠" E		٤
٢٠° ٢١' ٢٠,٥٦١" N	٢٢° ٢٣' ٩,٤٧٩" E		٥
٢٠° ٢١' ٢٠,٥٦٩" N	٢٢° ٢٣' ٩,٥٠٨" E		٦
٢٠° ٢١' ٢٠,١٧٣" N	٢٢° ٢٣' ٩,٧٦٧" E		٧
٢٠° ٢١' ٢١,٨١٣" N	٢٢° ٢٣' ١٠,٠٥١" E		٨
٢٠° ٢١' ٢١,٥٢٨" N	٢٢° ٢٣' ١٠,٣٩٦" E		٩
٢٠° ٢١' ٢١,٢٢١" N	٢٢° ٢٣' ١٠,٦٨٨" E		١٠
٢٠° ٢١' ٢١,٠٨١" N	٢٢° ٢٣' ١٠,٨٦٩" E		١١
٢٠° ٢١' ٢٨,١٢" N	٢٢° ٢٣' ١٢,٠٧٥" E		١٢
٢٠° ٢١' ٢٦,٩١٧" N	٢٢° ٢٣' ١٢,٤١١" E		١٣
٢٠° ٢١' ٢٦,٨٠٠" N	٢٢° ٢٣' ١٢,٥٧٦" E		١٤
٢٠° ٢١' ٢٦,٥٥٢" N	٢٢° ٢٣' ١٢,٨٨٦" E		١٥
٢٠° ٢١' ٢٦,١١٢" N	٢٢° ٢٣' ١٤,٤٠٤" E		١٦
٢٠° ٢١' ٢٥,٨٩٧" N	٢٢° ٢٣' ١٤,٧٥٦" E		١٧
٢٠° ٢١' ٢٥,٦٠٣" N	٢٢° ٢٣' ١٤,٧٢٧" E		١٨
٢٠° ٢١' ٢٥,٠٨٠" N	٢٢° ٢٣' ١٤,٧٦٦" E		١٩
٢٠° ٢١' ٢٤,٦٦٨" N	٢٢° ٢٣' ١٤,٧٢٦" E		٢٠
٢٠° ٢١' ٢٤,٢٥٦" N	٢٢° ٢٣' ١٤,٧٦١" E		٢١
٢٠° ٢١' ٢٣,٨٤٨" N	٢٢° ٢٣' ١٤,٨٢٦" E		٢٢
٢٠° ٢١' ٢٣,٤٤٣" N	٢٢° ٢٣' ١٤,٩٦٦" E		٢٣
٢٠° ٢١' ٢٣,٠٤٥" N	٢٢° ٢٣' ١٥,٠٣٨" E		٢٤
٢٠° ٢١' ٢٢,٦٥٦" N	٢٢° ٢٣' ١٥,١٨٩" E		٢٥
٢٠° ٢١' ٢٢,٥٨١" N	٢٢° ٢٣' ١٥,٢٢٠" E		٢٦
٢٠° ٢١' ٢١,٧٨٦" N	٢٢° ٢٣' ١٥,٦٦٧" E		٢٧
٢٠° ٢١' ٢١,٦٨٨" N	٢٢° ٢٣' ١٥,٤٨٠" E		٢٨
٢٠° ٢١' ٢١,٢٩١" N	٢٢° ٢٣' ١٥,٧٤٦" E		٢٩
٢٠° ٢١' ٢١,٢٠١" N	٢٢° ٢٣' ١٦,٨٠٥" E		٣٠
٢٠° ٢١' ٢١,١٦٩" N	٢٢° ٢٣' ١٦,٥١٥" E		٣١
٢٠° ٢١' ٢١,٠٦٥" N	٢٢° ٢٣' ١٦,٠٤٧" E		٣٢
٢٠° ٢١' ٢٠,٩٩٦" N	٢٢° ٢٣' ١٦,٥٨٦" E		٣٣
٢٠° ٢١' ٢٠,٤٢٠" N	٢٢° ٢٣' ١٨,٢٣٣" E		٣٤
٢٠° ٢١' ٢١,٤٥٧" N	٢٢° ٢٣' ١٥,٧٠٥" E		٣٥
٢٠° ٢١' ٢١,٥٠٨" N	٢٢° ٢٣' ١٥,٥٧٨" E		٣٦
٢٠° ٢١' ٢١,٦٦٥" N	٢٢° ٢٣' ١٥,١٣٩" E		٣٧
٢٠° ٢١' ٢١,٧٩٨" N	٢٢° ٢٣' ١٤,٦٨٩" E		٣٨
٢٠° ٢١' ٢١,٤٠٦" N	٢٢° ٢٣' ١٤,٢٣٠" E		٣٩
٢٠° ٢١' ٢١,٩٦١" N	٢٢° ٢٣' ١٣,٩٣٦" E		٤٠
٢٠° ٢١' ٢٢,١٩٧" N	٢٢° ٢٣' ١٣,٥٣٦" E		٤١
٢٠° ٢١' ٢٢,٢٤١" N	٢٢° ٢٣' ١٣,٣١٧" E		٤٢
٢٠° ٢١' ٢٢,٢٨٠" N	٢٢° ٢٣' ١٣,٨٦٦" E		٤٣
٢٠° ٢١' ٢٢,٢١١" N	٢٢° ٢٣' ١٤,٤٢٢" E		٤٤
٢٠° ٢١' ٢٢,٢١٥" N	٢٢° ٢٣' ١٤,٩٤٧" E		٤٥
٢٠° ٢١' ٢٢,٢١٠" N	٢٢° ٢٣' ١٥,٨٣٣" E		٤٦
٢٠° ٢١' ٢٢,٠٥٧" N	٢٢° ٢٣' ١٥,٠٥٦" E		٤٧
٢٠° ٢١' ٢٢,٧٠٧" N	٢٢° ٢٣' ١٧,٩١٥" E		٤٨
٢٠° ٢١' ٢٢,٥٤٩" N	٢٢° ٢٣' ١٦,٥٩١" E	٤٩	
٢٤,١٨	٢٣,٠١٥٢٢	المساحة	

